LIBRARY
WEATHER BUREAU
No. 9365.
Class

C OF THE
Chief Signal Officer.
No. 9365
Shelf
Case

ANNALES

DU

BUREAU CENTRAL MÉTÉOROLOGIQUE

DE FRANCE.

PLUIES EN FRANCE.

ΑΕΙ Ο ΘΕΟΣ ΓΕΩΜΕΤΡΕΙ

MINISTÈRE DE L'INSTRUCTION PUBLIQUE.

ANNALES

DU

BUREAU CENTRAL MÉTÉOROLOGIQUE

DE FRANCE,

PUBLIÉES

PAR E. MASCART,

DIRECTEUR DU BUREAU CENTRAL MÉTÉOROLOGIQUE.

ANNÉE 1882.

III.

PLUIES EN FRANCE.

OBSERVATIONS PUBLIÉES

AVEC LA COOPÉRATION DU MINISTÈRE DES TRAVAUX PUBLICS ET LE CONCOURS DE L'ASSOCIATION SCIENTIFIQUE.

QC
989
.F8
A56
année
1882
pt.3

PARIS,

GAUTHIER-VILLARS, IMPRIMEUR-LIBRAIRE,

Quai des Augustins, 55.

1884

NOAA

SUR LE

RÉGIME DES PLUIES EN FRANCE

PENDANT L'ANNÉE 1882;

PAR M. TH. MOUREAUX.

Introduction.

Publication des observations. — Les observations de pluies recueillies en France pendant l'année 1882 sont publiées d'après la méthode adoptée pour les années précédentes. La France a été divisée en quatre grandes régions naturelles, correspondant aux quatre versants de la mer du Nord, de la Manche, de l'Océan et de la Méditerranée; les versants ont été subdivisés en bassins principaux, et chaque bassin principal en bassins secondaires.

Le nombre des pluviomètres, qui était de 981 en 1877, de 1069 en 1878, de 1111 en 1873, de 1290 en 1880, de 1497 en 1881, s'élève à 1582 en 1882. La répartition des stations sur les divers bassins est indiquée par le Tableau suivant, dressé d'après le résumé qui termine le Volume :

NOMBRE DE STATIONS EN 1882.

	Stations.
Versant de la mer du Nord.	
Bassins du Rhin, de la Meurthe et de la Moselle	39
Bassins de la Meuse, de la Chiers et de la Sambre	36
Bassins de l'Escaut, de la Lys, de l'Yser et de l'Aâ	34
Versant de la Manche.	
Bassins de la Canche, de la Somme, de la Béthune, etc	34
Bassin de la Seine :	
Bassin de l'Yonne	68
» de la Seine supérieure	57
» de la Seine, entre Montereau et le confluent de l'Oise	24
» de la Marne	45
» de l'Aisne	27
» de l'Oise	17
» du Loing	18
A reporter	399

	Stations.
Report	399
Région de la Beauce et bassin de l'Eure	22
Bassin de la Seine inférieure, au-dessous du confluent de l'Oise	30
Bassins entre la Seine et la pointe de Bretagne :	
Bassins de la Touque, de la Dive, de l'Orne, de la Vire et de la Douve	34
Bassins entre le Cap de la Hague et la Pointe de Bretagne	28
Versant de l'Océan.	
Petits bassins du sud de la Bretagne	37
Bassin de la Vilaine	39
Bassin de la Loire :	
Bassin de la Loire supérieure	59
» de l'Allier	34
» du Cher	33
» de l'Indre	11
» de la Creuse	26
» de la Vienne	31
» de la Loire, du Bec-d'Allier à Angers	37
» du Loir	33
» de la Sarthe	44
» de la Mayenne	23
» de la Loire inférieure (R. D.)	14
» de la Loire inférieure (R. G.)	34
Bassins entre la Loire et la Gironde :	
Bassins de la Sèvre niortaise et de la Vie	22
Bassin de la Charente	24
Bassin de la Gironde :	
Bassin de la Dordogne	38
» du Lot	27
» du Tarn et de l'Aveyron	30
» de la Garonne, cours supérieur, et affluents des Pyrénées	18
» de la Garonne (R. G.) au-dessous de Toulouse, bassins du Gers et de la Baïse, bassin de la Gironde	44
Bassins entre la Gironde et les Pyrénées :	
Petits bassins entre la Gironde et l'Adour	17
Bassin de l'Adour	36
Versant de la Méditerranée.	
Bassins entre les Pyrénées et le Rhône :	
Bassins du Tech, de la Tet et de l'Agly	35
Bassin de la Sègre	3
» de l'Aude	26
Bassins de l'Orb, de l'Hérault, du Lez et du Vidourle	27
Bassin du Rhône :	
Bassin de la Saône	70
» du Doubs	28
» du Rhône proprement dit, cours moyen	39
» de l'Isère	10
» de la Durance	47
» du Rhône proprement dit, cours inférieur	34
Région de Nice :	
Petits bassins entre le Rhône et les Alpes	33
Corse	6
Total	1582

L'accroissement du nombre des stations pluviométriques en 1882 porte principalement sur les départements suivants : Cantal, Côtes-du-Nord, Nord, Saône (Haute-), Seine-et-Marne, Tarn-et-Garonne, Vienne (Haute-), Vosges. De plus, la Direction générale des Phares et Balises a bien voulu communiquer les observations relevées dans vingt et un phares disséminés le long des côtes de la Manche, de l'Océan et de la Méditerranée.

Le réseau se complète peu à peu; toutefois, des lacunes importantes existent encore de divers côtés, notamment dans les départements suivants : Alpes-Maritimes, Ardèche, Aveyron, Corrèze, Corse, Dordogne, Drôme, Gard, Jura, Lot-et-Garonne, Savoie, Somme, Tarn, Var [1].

Une modification importante a été apportée à la publication dans le présent Volume.

Le Tableau résumé qui le termine contient pour la première fois les relevés *mensuels* de toutes les stations; nous avons maintenu, comme dans les Volumes précédents, les totaux trimestriels et le total de l'année. Enfin la dernière colonne du Tableau se rapporte au nombre total de jours de pluie constatés dans chacune des stations qui ont fourni des observations régulières. Cette indication si importante paraît malheureusement incomplète pour un assez grand nombre de stations.

La discussion des observations antérieures, publiées en détail depuis dix années, montre que la pluie est un phénomène d'ordre général s'étendant fréquemment sur de grandes régions; on peut donc, sans grand inconvénient, réduire dans de certaines limites les stations détaillées; du reste, la plupart des observateurs nouveaux ont commencé le service dans le courant de l'année; d'autres, malheureusement en trop grand nombre, ont fait subir aux observations des interruptions plus ou moins prolongées. Sur les 1582 stations dont les observations sont parvenues au Bureau central météorologique, directement ou par l'intermédiaire du service hydrométrique du bassin de la Seine, 1185 seulement ont fourni des relevés complets. Pour cette année, on s'est borné à publier *in extenso* le détail d'environ 900 stations convenablement choisies, suivant leur position et suivant la qualité et la régularité des observations. Dans les pays montagneux, le nombre des stations maintenues pour le détail est relativement plus grand que dans les plaines, et la réduction n'a pas porté sur les régions où les pluviomètres sont encore clairsemés.

Comme dans les Volumes précédents, les hauteurs de pluies sont exprimées en nombres ronds de millimètres, et le total mensuel est, en chaque cas, non pas

---

[1] Le réseau pluviométrique est en voie d'amélioration ou d'organisation dans les départements du Gard, de la Somme, du Var. De nombreuses stations ont été établies en 1883 dans les départements du Cher et des Vosges. (Février 1884.)

celui des nombres inscrits aux différentes dates dans les Tableaux, mais la somme exacte des pluies partielles consignées par les observateurs. On a indiqué par un zéro les hauteurs inférieures à $0^{mm},5$; un point indique qu'il n'est pas tombé d'eau; enfin, lorsque des lacunes se sont présentées, on a laissé en blanc les dates correspondantes. Ajoutons que les observations sont faites à 8^h ou à 9^h du matin, quelquefois à midi, et que le nombre inscrit à une date donnée représente généralement la pluie tombée depuis la veille.

Dans le Tableau résumé, l'altitude des stations est inscrite à la première colonne; lorsque cette indication n'a pas été fournie par l'observateur, nous donnons, à titre de renseignement, les cotes de la Carte de l'État-Major. Ces cotes, qui représentent l'altitude du lieu, et non celle du pluviomètre, comportent nécessairement quelque incertitude; pour les distinguer, on les a fait suivre d'un astérisque.

Construction des Cartes. — Le présent Volume est accompagné de cinq Planches comprenant 17 Cartes, savoir : la Carte de la pluie totale tombée pendant l'année, 12 Cartes mensuelles et 4 Cartes trimestrielles.

Nous étudierons plus loin chacune de ces Cartes; disons seulement que les courbes qui limitent les hachures passent approximativement par les points où la quantité d'eau tombée est la même; elles sont tracées de 50^{mm} en 50^{mm} sur les Cartes mensuelles, de 100^{mm} en 100^{mm} sur les Cartes trimestrielles, et de 200^{mm} en 200^{mm} sur la Carte annuelle.

Premier trimestre de 1882.

Le premier trimestre de 1882 est de beaucoup la période la plus sèche de l'année sur la presque totalité de la France, et ce caractère de sécheresse s'applique surtout aux mois de janvier et de février. Il n'y a guère que dans les régions basses du versant de la Méditerranée, notamment dans les Pyrénées-Orientales et dans l'Aude, que les totaux soient un peu supérieurs à ceux du deuxième trimestre.

Janvier. — Ce mois est particulièrement remarquable par un excès de la pression barométrique en France ; aussi les pluies sont fort rares et de peu d'intensité; c'est le mois le plus sec de l'année sur les versants de la mer du Nord, de la Manche, de l'Océan, et dans le bassin de la Saône.

Le 2 au matin, une dépression considérable passe au nord des Iles Britanniques en se dirigeant vers la Norwège; elle est bientôt suivie d'une deuxième, puis d'une troisième. Les trajectoires des centres de ces dépressions passent assez loin de la France, où le baromètre ne descend pas au-dessous de la moyenne;

néanmoins le régime des vents d'Ouest amène des pluies légères, mais persistantes, qui, du 2 au 9, tombent presque chaque jour sur les versants de la mer du Nord et de la Manche, en Bretagne et dans la plus grande partie du bassin de la Loire.

Sous l'influence des mouvements secondaires formés sur la mer Méditerranée au commencement du mois, les pluies tombent du 1er au 4 dans la partie basse du bassin du Rhône, du 3 au 4 sur les Pyrénées orientales et dans les Cévennes.

Le 10 janvier, une aire de hautes pressions s'établit sur la France et persiste sur l'Europe occidentale jusque vers la fin du mois; le 17, à 7^h du matin, le baromètre, ramené au niveau de la mer, atteignait $786^{mm},92$ à l'observatoire du Parc-Saint-Maur. Pendant toute cette période les pluies ne sont signalées nulle part en France, sauf en quelques points des Pyrénées-Orientales, vers le 24 et le 25; des pluies légères tombent encore vers le 30 en Bretagne et sur le versant de la mer du Nord.

Les totaux de pluie les plus élevés ont été recueillis sur le versant sud des Cévennes, dans le bassin de l'Hérault et sur les Alpes maritimes; la pluie y est supérieure à 100^{mm}. Elle atteint à peine 30 à 40^{mm} en Bretagne, le long des côtes de la Manche, sur les Vosges, le Jura, et sur le versant de la mer du Nord. Sur une vaste étendue qui embrasse la région moyenne du bassin de la Seine, le versant presque entier de l'Océan, les bassins de la Saône et du Rhône moyen, les totaux sont inférieurs à 20^{mm} (voir *Pl. II, fig.* 1). Le minimum absolu, moins de 10^{mm}, se rencontre dans le bassin de l'Adour, dont l'opposition de régime avec les pluies de l'Hérault est bien connue.

Bien que les pluies y soient peu importantes, c'est dans le bassin de la Seine, et, d'une manière générale, sur les versants de la mer du Nord et de la Manche, que le nombre des jours de pluie est le plus grand, 8 à 10; les affluents de la rive droite de la Loire en comptent encore 6 à 8, mais on n'en trouve que 2 à 4 sur le reste du versant de l'Océan et sur celui de la Méditerranée.

Février. — Le caractère général du mois de février, au point de vue de la pluie, ne diffère pas sensiblement de celui du mois de janvier. La pression barométrique est de beaucoup supérieure à la moyenne; les hauteurs d'eau sont faibles, et le nombre des jours de pluie peu élevé.

Si l'on en excepte quelques pluies locales survenues dans les premiers jours du mois et vers le 12 dans les petits bassins situés entre les Pyrénées et le Rhône, toute la première quinzaine se passe sans pluie. A partir du 11, les basses pressions, jusque-là confinées vers les hautes latitudes, se rapprochent peu à peu de la Manche, et les vents soufflent du Sud-Ouest en France; quelques pluies, légères d'ailleurs, tombent sur toute la partie de la France située au nord du

Plateau central. Cette situation dure peu, et une nouvelle période de beau temps reprend et persiste jusqu'au 25. A cette date, une forte bourrasque apparaît à l'ouest de l'Irlande, étendant son action sur la France entière.

Les pluies sont générales et affectent principalement la Bretagne et le massif du Plateau central; il ne pleut pas dans les Pyrénées-Orientales.

Le maximum absolu du mois (100^{mm}) se trouve dans la partie méridionale de Cévennes, vers la source de l'Hérault (voir *Pl. II, fig.* 2). On voit des maxima secondaires, compris entre 50 et 100^{mm}, en Bretagne, sur les collines du Cotentin, de la Normandie, de l'Artois, sur les Vosges, le Jura, les Alpes de Savoie, le versant occidental du Plateau central et la partie montagneuse des Basses-Pyrénées et des Pyrénées-Orientales. La région moyenne du bassin de la Seine, les vallées de la Loire supérieure, de l'Allier, de la Saône et du Rhône reçoivent moins de 25^{mm} d'eau.

On compte 6 à 8 jours de pluie sur les versants de la mer du Nord et de la Manche, 4 à 6 dans le bassin de la Loire, 2 à 4 dans les bassins de la Gironde et de l'Adour et dans la partie basse du bassin du Rhône.

Mars. — Les gros temps survenus dans les derniers jours de février continuent pendant les premiers jours de mars; le 1er, une violente tempête de Sud-Ouest règne sur les côtes de la Manche et de l'Océan. Les pluies sont générales en France, du 1er au 4; abondantes surtout en Bretagne et dans les bassins de la Loire, de la Charente et de la Gironde, elles atteignent à peine le bassin de l'Hérault. Le 6 et le 7, une dépression secondaire a son centre sur la Méditerranée, et les vents soufflent du Nord-Ouest dans le midi de la France : les pluies tombent principalement sur le versant nord de la chaîne des Pyrénées.

Le régime des hautes pressions s'établit ensuite, et aucune indication de pluie n'est relevée jusqu'au 20. Depuis cette date jusqu'au 27, les troubles atmosphériques se succèdent sur l'Europe occidentale et amènent des pluies de faible intensité, mais persistantes, dans les régions du Nord; dans le Midi, les pluies tombent seulement le 22, sous l'influence d'une dépression secondaire qui a son centre sur le golfe de Gênes.

Les totaux mensuels les plus élevés ont été recueillis sur le versant nord des Pyrénées (275^{mm}), vers la partie haute des affluents de la Garonne qui prennent leur source au Plateau central (126^{mm}), sur les collines de Bretagne (109^{mm}), dans les Ardennes (104^{mm}), au sommet du Morvan (118^{mm}), sur le Jura (124^{mm}) et les Alpes (119^{mm}) (voir *Pl. II, fig.* 3). La pluie est inférieure à 50^{mm} sur une vaste région qui comprend la plus grande partie des bassins de la Seine et de la Loire, la vallée de la Saône et toute la région du Sud-Est. Le long de la Méditerranée, il est tombé moins de 20^{mm} d'eau.

On compte de 9 à 12 jours de pluie sur les versants de la mer du Nord et de

la Manche, 8 à 10 dans le bassin de la Loire, 12 à 14 dans le bassin de l'Adour, et 4 à 6 seulement sur le versant dans la Méditerranée.

Les pluies du premier trimestre sont représentées (*Pl. V, fig.* 1).

Les totaux les plus élevés ont été recueillis sur la chaîne des Pyrénées (Pic du Midi, 403^{mm}). Des maxima supérieurs à 200^{mm} se montrent en Bretagne, sur le versant occidental du Plateau central, au sommet du Morvan, et vers la source du Doubs. Les pluies sont comprises entre 100^{mm} et 200^{mm} le long des côtes de la Manche et de l'Océan, sur le versant de la mer du Nord, dans les parties montagneuses des petits bassins situés entre les Pyrénées et le Rhône, sur les sommets des Vosges, du Jura, en Savoie, dans le bassin de la Durance et sur les Alpes maritimes.

Le minimum absolu (moins de 100^{mm}) se trouve dans la partie basse des Pyrénées-Orientales et de l'Aude, et dans la région de Marseille.

Deuxième trimestre de 1882.

La sécheresse se prolonge encore pendant cette période le long du littoral de la Méditerranée. Dans les régions du Nord, la pluie est, sinon abondante, au moins très fréquente, pendant les mois d'avril et de mai. Juin est pluvieux.

Avril. — Du 1er au 3, une dépression a son centre sur l'Océan au large de nos côtes, les vents soufflent du Sud en France, et la pluie tombe principalement en Bretagne, le long de la côte de l'Océan, et dans les petits bassins situés entre le Rhône et les Alpes. Le 6, la pression barométrique décroît régulièrement depuis le nord jusqu'au sud de l'Europe, les vents soufflent de l'Est sur la Méditerranée. Bien que le baromètre y soit au-dessus de la moyenne, la pluie tombe abondamment sur la partie montagneuse des Pyrénées-Orientales; on recueille jusqu'à 150^{mm} à Amélie-les-Bains.

Le régime des hautes pressions et le beau temps persistent ensuite jusqu'au 10 avril. Le 12, une dépression importante a son centre au sud de l'Irlande; sous l'influence des vents humides du Sud-Ouest, la pluie tombe d'abord en Bretagne et s'étend progressivement dans les régions de l'intérieur; une série de dépressions se succèdent, et du 14 au 18, la pluie est générale, sauf sur les Pyrénées orientales et le long de la côte de la Méditerranée.

Du 19 au 21, la ligne des bourrasques est rejetée vers le Nord; mais, à partir du 22, de nouvelles perturbations surviennent et amènent des pluies qui persistent jusqu'à la fin du mois.

Les hauteurs d'eau les plus grandes ont été relevées sur les Pyrénées (210^{mm}),

en Savoie (190^{mm}), sur les Vosges (164^{mm}). Les totaux sont supérieurs à 100^{mm} en Bretagne, sur les collines du Cotentin, vers les Ardennes, sur les montagnes du Forez et sur une vaste région qui comprend presque tout le pays au sud du bassin de la Loire (voir *Pl. II, fig.* 4). Les régions où il est tombé moins de 50^{mm} d'eau sont de faible étendue; on n'en trouve que vers Paris, dans la partie basse du bassin de l'Aude et sur les Alpes maritimes.

On compte de 3 à 5 jours de pluie dans la région de Nice, 5 à 7 dans les petits bassins situés entre les Pyrénées et le Rhône, 10 à 12 dans le bassin de la Seine, 12 à 14 dans les bassins de la Loire et de la Gironde, et 16 à 18 en Bretagne.

Mai. — Les conditions générales du temps à la fin d'avril persistent encore dans les premiers jours de mai.

Le 4 au matin, une dépression principale étend son action sur l'Europe occidentale; sous l'influence combinée de cette dépression, et de plusieurs mouvements secondaires qui s'y rattachent, la pluie tombe partout en France.

Le 8, le centre des basses pressions se trouve sur l'Europe centrale, et les vents soufflent du Nord en France; les pluies sont signalées seulement sur le versant nord du Plateau central et dans le bassin de l'Adour.

Quelques pluies orageuses tombent ensuite dans le Midi du 14 au 15, puis une série de beau temps se prolonge jusqu'au 20. Dès le 18, une zone de basses pressions apparaît au sud-ouest de l'Espagne, se dirigeant vers le Nord; le 20, son centre passe au golfe de Gascogne et le vent souffle de l'Est sur toute la France. Les pluies tombent principalement au sud des Cévennes et dans le bassin de l'Hérault, où l'on recueille 136^{mm} d'eau. Ainsi qu'on a pu le remarquer déjà dans des situations analogues, il ne pleut pas sur les Basses-Pyrénées, plus rapprochées pourtant du minimum barométrique.

Le régime des pluies se modifie totalement lorsque le centre des basses pressions, continuant sa marche vers le Nord, atteint les îles Britanniques; les vents soufflent alors du Sud-Ouest, et les pluies tombent au nord du Plateau central.

Quelques pluies d'orages, dues principalement à des mouvements secondaires, sont encore signalées à différentes dates, plus particulièrement dans la région du Nord.

Les régions où la pluie est supérieure à 100^{mm} sont peu nombreuses et de faible étendue; le maximum absolu se trouve en Savoie (182^{mm}). On trouve deux régions à minima; l'une qui commence près de Paris et s'étend vers l'Est dans toute la partie moyenne du bassin de la Seine, l'autre longe le littoral de la Méditerranée. Dans ces deux régions, il est tombé moins de 25^{mm} d'eau (voir *Pl. III, fig.* 1).

Le nombre des jours de pluie est de 3 à 6 sur la Méditerranée, 8 à 10 dans les bassins de la Gironde, de la Saône, et sur le versant de la mer du Nord, 10 à

12 dans les bassins de la Seine et de la Loire, 12 à 14 sur le versant occidental du Plateau central.

Juin. — Le régime des vents d'entre Sud et Ouest domine pendant ce mois; le baromètre est bas et la température au-dessous de la moyenne.

Le beau temps règne, le 1er; mais, dès le 2, une dépression secondaire amène des pluies vers l'embouchure de la Loire.

Le 4, le courant du Sud-Ouest s'établit définitivement, et les pluies commencent en Bretagne; elles s'étendent peu à peu dans les régions de l'intérieur, jusque dans l'Est, où tombent les plus fortes quantités d'eau.

Bien que le temps soit resté généralement pluvieux pendant tout le mois, on distingue pourtant, suivant les régions, des périodes qu'il est possible de rattacher aux influences des bourrasques.

Une dépression apparaît le 8 au Sud-Ouest des Iles Britanniques; elle a son centre le 9 sur l'Angleterre, le 10 sur la mer du Nord, et s'éloigne ensuite lentement vers l'Est. Les pluies correspondantes tombent principalement dans l'Est; les autres régions situées au Nord du Plateau central reçoivent également de l'eau, mais en quantité moindre; il n'en tombe pas sur la Méditerranée. La température subit ensuite un abaissement considérable, et la neige tombe sur le Puy de Dôme, les monts Lozère et les Cévennes.

Le 16 et le 17, le baromètre est très haut en France, les pluies cessent à peu près partout; mais, dès le 18, une nouvelle dépression apparaît encore au large des Iles Britanniques; elle est suivie de plusieurs autres qui ont la même origine, suivent la même marche et produisent les mêmes effets. Depuis le 18 jusqu'au 27, la pluie tombe presque chaque jour dans les régions du Centre et du Nord.

Enfin quelques pluies sont encore signalées sur le Plateau central vers le 30.

Toute la région de l'Est, depuis le Morvan jusqu'aux Vosges, constitue une vaste zone où la pluie tombée pendant le mois de juin est supérieure à 100^{mm} (voir *Pl. III, fig.* 2); le pluviomètre a accusé 224^{mm} au sommet du Morvan, 217 dans les Vosges, 222 à la source du Doubs, 333 en Savoie. Les collines des côtes de la Manche et des Ardennes ont reçu plus de 100^{mm} d'eau. Dans les plaines des versants de la Manche et de l'Océan, ce maximum n'a pas été atteint, et dans le bassin de Paris, le total de la pluie est inférieur à 50^{mm}.

Il n'est pas tombé d'eau pendant ce mois sur la région de Nice ni sur le littoral de la Méditerranée.

Les pluies relevées pendant le deuxième trimestre ont servi à construire la *Pl. V, fig.* 2. Le maximum absolu tombe en Savoie (663^{mm}), on a recueilli 544^{mm} dans les montagnes du Jura, 486 sur le Plateau central, 481 sur les Basses-Pyrénées. Le maximum du Plateau central se prolonge dans l'Ouest jusque près

de l'Océan, et la pluie dépasse 300^{mm} dans toute la région montagneuse de l'Est.

Des maxima de 300^{mm} et au-dessus se montrent encore sur les monts du Forez, du Beaujolais, sur le plateau de Gâtine, sur les collines de Bretagne et du Perche.

Dans la région moyenne des bassins de la Seine et de la Loire, les pluies sont inférieures à 200^{mm}; enfin elles n'atteignent pas 100^{mm} en Provence et sur le littoral de la Méditerranée.

Troisième trimestre de 1882.

Le troisième trimestre de 1882 constitue une période froide et humide; sur le versant nord du Plateau central, cette période est au moins aussi pluvieuse que le quatrième trimestre, qui a été marqué en France par des pluies exceptionnelles.

Juillet. — Pendant les premiers jours du mois, les basses pressions existent sur l'Europe centrale, et le vent souffle du Nord en France; mais, dès le 4, une dépression barométrique se montre sur les Iles Britanniques. Sous l'influence de cette dépression, dont l'action se fait sentir jusqu'au 9, des mouvements orageux amènent des pluies torrentielles sur le versant nord du Plateau central, au sommet du Morvan, et surtout dans les bassins de la Saône et du Doubs; on recueille 144^{mm} d'eau à Mâcon, 148 à Cluny, 122 à Auxonne : des pluies aussi abondantes sont absolument exceptionnelles dans ces régions. Les affluents de la rive droite de la Saône, notamment la Grosne, et la Saône elle-même, ont subi une crue tout à fait rare pour la saison.

Une nouvelle période de pluies est amenée par une vaste zone de basses pressions, qui couvre toute l'Europe occidentale du 15 au 18. Le 19, le baromètre se relève, et les pluies cessent, pour reprendre de nouveau le 22, et se continuer jusqu'au 26 dans toute la région située au nord du Plateau central. Elles atteignent leur plus grande intensité du 24 au 26 dans les bassins de l'Aisne et de l'Oise. Du 27 jusqu'à la fin du mois, les faibles pressions sont dans l'est de la France, et cette période correspond à une période de beau temps.

Les plus fortes pluies du mois (200^{mm} à 300^{mm}) sont signalées sur les monts du Forez, dans le bassin de la Saône aux environs de Mâcon, sur les points élevés des Vosges et du Jura, et vers la source de l'Isère (voir *Pl. III, fig.* 3). Les totaux sont supérieurs à 100^{mm} vers l'embouchure de la Loire, le long de la côte de la Manche, sur le versant de la mer du Nord et dans tout le centre et l'est de la France. Dans les Pyrénées-Orientales et en Provence, il tombe moins de 25^{mm} d'eau : c'est toujours sur le littoral de la Méditerranée que se trouve le minimum absolu lorsque domine le régime des vents du Sud-Ouest sur l'Europe

occidentale. Le nombre des jours de pluie est de 1 à 3 sur les Pyrénées-Orientales, 4 à 6 sur le reste du littoral de la Méditerranée, 8 à 10 dans les bassins de la Gironde et de l'Adour, 12 à 16 dans les bassins de la Seine, de la Loire et sur le versant de la mer du Nord. En Bretagne et dans les petits bassins du Nord, il varie de 16 à 20.

Août. — Le régime des hautes pressions est accompagné de beau temps en France pendant la première partie du mois, et, si l'on en excepte quelques ondées tombées vers le 3 sur le versant de la mer du Nord et en quelques points du bassin de la Seine, les pluies surviennent seulement à partir du 13. A cette date une vaste zone de basses pressions couvre les Iles Britanniques et étend son action sur l'Europe occidentale, où soufflent les vents du Sud-Ouest. Les pluies tombent sur presque toute la France du 13 au 17, sauf dans le Midi. Une période de beau temps s'établit ensuite jusque vers le 20, puis une nouvelle série de perturbations ramène dans les mêmes régions de nouvelles pluies qui durent jusqu'à la fin du mois.

Nulle part, le total du mois n'atteint 200^{mm}; des zones supérieures à 150^{mm} se montrent dans les plaines du Nord, sur le versant occidental du Plateau central, sur le Jura et les Alpes. Une bande où la pluie est inférieure à 50^{mm} s'étale le long de la côte de l'Océan, dans la vallée de la Garonne et dans la partie basse du versant de la Méditerranée. Dans les départements du littoral, la pluie n'atteint pas 25^{mm} (voir *Pl. III, fig.* 4).

Le nombre des jours de pluie croît assez régulièrement du Midi vers le Nord. On en compte 2 à 4 le long de la côte de la Méditerranée, 8 à 10 dans le bassin de la Gironde, 10 à 12 dans le bassin de la Loire, 12 à 16 dans le bassin de la Seine, et 16 à 18 dans les petits bassins du Nord.

Septembre. — Avec le mois de septembre commence une période franchement pluvieuse, qui se prolonge jusqu'à la fin de l'année.

Les pluies portent sur un grand nombre de jours, néanmoins elles peuvent être groupées en quatre périodes principales.

Du 1er au 4, une bourrasque traverse les Iles Britanniques du Sud-Ouest au Nord-Est, et amène des pluies sur les différents bassins, sauf dans la région centrale.

La situation atmosphérique est particulièrement intéressante sur l'Europe occidentale du 13 au 20. Au début de cette période, une série de dépressions secondaires amènent des pluies principalement dans le Centre et le Midi; puis elles se réunissent et forment une vaste zone de basses pressions dont le Centre, après s'être avancé, le 18, jusqu'en Hanovre, rétrograde pendant deux jours, en suivant jusqu'à Cherbourg une marche anormale vers l'Ouest, puis traverse de

nouveau la France de l'Ouest à l'Est, et s'éloigne enfin, le 23, dans l'est de l'Autriche. C'est à cette perturbation que sont dues les pluies torrentielles qui ont amené le débordement des torrents et des cours d'eau en Autriche et dans toute l'Italie septentrionale.

L'abaissement de la température a été considérable pendant cette période ; il est tombé de la neige sur les Alpes, les Vosges, le Jura et les Cévennes.

Dans la région du Sud-Ouest, soumise au régime des vents d'entre Ouest et Nord-Ouest, les pluies ont atteint une intensité extraordinaire, depuis le bassin de la Dordogne jusqu'aux Pyrénées, mais principalement dans le bassin de l'Adour. Du 11 au 23, on a recueilli 202^{mm} à Saint-Jean-Pied-de-Port, 229^{mm} à Orthez, 322^{mm} à Saint-Martin-de-Hinx.

L'antagonisme du régime des pluies au golfe de Gascogne et sur les Pyrénées orientales est mis une fois de plus en évidence : la pluie est insignifiante ou nulle dans les Pyrénées-Orientales.

A partir du 24, les basses pressions réapparaissent sur les Iles Britanniques, et persistent jusqu'à la fin du mois, ramenant dans nos régions le régime habituel des pluies par vents du Sud-Ouest. Ces pluies tombent sur tout le pays au nord du Plateau central, en augmentant d'intensité dans le voisinage de la mer et sur les régions élevées.

Les totaux mensuels les plus considérables ont été relevés dans la région basse du bassin de l'Adour (Saint-Martin-de-Hinx, 467^{mm}), sur le versant occidental du Plateau central (287^{mm}), vers la source du Doubs (321^{mm}), en Savoie (242^{mm}). La ligne de pluie maximum s'étend d'ailleurs assez régulièrement depuis le golfe de Gascogne jusqu'aux Vosges et aux Ardennes.

La partie basse du bassin de la Seine et la région moyenne du bassin de la Loire forment une zone assez étendue où la pluie est inférieure à 100^{mm}. Une zone semblable, mais très étroite, se montre encore le long de la côte méditerranéenne (voir *Pl. IV*, *fig.* 1).

Les pluies du troisième trimestre de 1882 sont figurées sur la *Pl. V*, *fig.* 3. Ce sont les régions montagneuses du Centre et de l'Est qui reçoivent les plus grandes quantités d'eau. On en a recueilli 466^{mm} à Tulle, 568^{mm} à la Tour d'Auvergne, vers la source de la Dordogne, 484^{mm} au sommet du Morvan, 645^{mm} à Aragorri, sur la côte de Gascogne, 646^{mm} au mont Pilat, 658^{mm} en Savoie, 755^{mm} sur le Jura central, vers la source du Doubs, et jusqu'à 820^{mm} au Ballon de Servance. Dans la partie haute du bassin de l'Oise, les totaux dépassent 400^{mm} ; enfin des maxima n'atteignant pas 300^{mm} se montrent encore dans le Nord sur les collines de la Bretagne, de l'Artois, sur le Bocage normand, et dans le Midi, sur la Montagne Noire.

Le minimum du bassin de Paris (150^{mm} à 200^{mm}) s'étend sur la partie moyenne

du bassin de la Loire jusqu'au plateau de Gâtine. En Provence et sur les Alpes maritimes, ainsi que dans la vallée inférieure de l'Orne, les totaux sont également compris entre 150^{mm} et 200^{mm}. Le minimum absolu se trouve dans les plaines des Pyrénées-Orientales; on a recueilli seulement 86^{mm} à Rivesaltes et 74^{mm} à Port-Vendres.

Quatrième trimestre de 1882.

Les pluies de cette période sont excessives; elles déterminent des crues et des inondations nombreuses en France.

Octobre. — Quelques pluies légères et disséminées sont signalées dans les premiers jours du mois. Le 5, une dépression a son centre en Provence, et les vents soufflent du Nord en France : la pluie tombe sur le versant nord du Plateau central, le long de la côte de l'Océan et sur le bassin de l'Adour. Le 7, un nouveau centre se trouve sur le golfe de Gascogne; le bassin de l'Adour, abrité des vents du Sud par les Pyrénées, ne reçoit pas d'eau, mais les vents du Sud-Est amènent la pluie sur les bassins de l'Hérault, de l'Ardèche, sur la région basse du bassin du Rhône, en Provence et sur les Alpes maritimes.

Du 11 au 18, deux centres de dépression passent sur la France. La marche de ces dépressions vers l'Est, contrariée par une zone de hautes pressions qui persiste en Russie, est extrêmement lente. La première, du 11 au 15, cause des pluies générales, dont l'intensité est maximum sur le versant occidental du Plateau central. La seconde vient des Iles Britanniques comme la première, reste sensiblement stationnaire sur la Manche le 16 et le 17, et se comble sur place.

Les pluies dues à son action s'étendent encore sur la plus grande partie de la France; les petits bassins du versant de la Méditerranée sont seuls épargnés.

A partir du 20, les dépressions se succèdent dans le nord-ouest de l'Europe, et la pluie tombe en France presque tous les jours jusqu'à la fin du mois. La dépression la plus importante, au point de vue des pluies, est celle dont le centre a traversé la France, de Nantes à Charleville, entre le 27 et le 29. Venue brusquement de l'Océan dans la nuit du 26 au 27, son centre se trouve le 27 au matin au large de l'embouchure de la Loire : le baromètre descend à 734^{mm} à Belle-Ile, et le vent souffle en tempête sur la côte de l'Océan. Un raz de marée est signalé vers l'embouchure de la Gironde; il inonde le bassin d'Arcachon, détruit une partie de Soulac et submerge le Bas-Médoc. Le centre de la dépression passe le 28 au sud de Paris et s'éloigne le 29 par la Belgique.

Il serait intéressant d'étudier l'effet du mouvement de translation de ce tourbillon, et, par suite, de la rotation du vent, sur la répartition des pluies; mais la situation, déjà profondément troublée au moment où la bourrasque est sur-

venue, ne permet guère de séparer nettement les condensations dues à la perturbation du 27 au 29. L'étude des pluies de cette période conduit toutefois à quelques remarques intéressantes. Lorsque le centre passait en Bretagne, le vent soufflait de l'Est sur la Manche, du Sud sur l'Océan, du Sud-Est sur la Méditerranée. Les pluies ont commencé, torrentielles et violentes, en Provence et sur les Alpes-Maritimes; le 27, on recueille 66^{mm} à l'observatoire de Marseille, 139^{mm} à Cannes, 141^{mm} à Draguignan, 145^{mm} à Nice; les torrents des Alpes-Maritimes débordent. Des hauteurs d'eau également considérables sont relevées dans le bassin de l'Ardèche, et surtout dans la Durance, qui subit une crue telle, qu'on n'en avait pas encore observé depuis le commencement du siècle.

Jusque-là, la pluie est insignifiante ou nulle dans le bassin de l'Adour; mais, dès que le vent tourne au Nord-Ouest sur l'Océan, à mesure que s'éloigne le centre du tourbillon, la pluie y tombe également, et avec une grande violence; les stations situées au pied des Pyrénées reçoivent plus d'eau que les stations de montagne. Du 28 au 29, il est tombé 67^{mm} d'eau au Pic du Midi, 101^{mm} à Tarbes, 147^{mm} à Bagnères de Bigorre, 146^{mm} à Lescar, 136^{mm} à Orthez.

Les pluies de ce groupe sont énormes sur le Plateau central, au sommet du Morvan et dans toute la région montagneuse de l'Est. Notons encore que les petits bassins des Pyrénées-Orientales et celui de l'Aude n'ont pas reçu d'eau, et qu'il en est relativement peu tombé dans le bassin de l'Hérault.

Les totaux mensuels les plus élevés se remarquent sur les Alpes maritimes (380^{mm}) et dans le bassin de la Durance (342^{mm}), dans les bassins de l'Ardèche (315^{mm}), de l'Adour (325^{mm}), au sommet du Morvan (355^{mm}), et sur le versant occidental du Plateau central (228^{mm}). La pluie décroît progressivement vers le Nord, et les plaines des bassins de la Loire et de la Seine reçoivent moins de 100^{mm} d'eau. Le minimum absolu (moins de 50^{mm}) a été relevé sur les Pyrénées orientales et dans le bassin de l'Aude (voir *Pl. IV, fig.* 2).

On compte de 3 à 5 jours de pluie sur les Pyrénées orientales, 7 à 9 dans la région de Nice, 12 à 14 dans les bassins de l'Aude, de l'Hérault, de la Charente, 14 à 16 dans les bassins de la Gironde et de la Loire, 16 à 18 en Bretagne, dans le bassin de l'Adour, sur le versant ouest du Plateau central, dans les vallées de la Saône et du Doubs et dans la région moyenne du bassin du Rhône.

Novembre. — La situation atmosphérique sur l'Europe occidentale est encore plus troublée en novembre que pendant le mois précédent; les bourrasques sont nombreuses et d'une grande intensité. Aussi ce mois est celui qui a fourni le plus grand nombre de jours de pluies, et les plus grandes quantités d'eau, dans tout le pays situé au nord du Plateau central.

Le 4, une dépression profonde, dont le centre passe au nord de l'Écosse, étend son action et amène des pluies dans le nord de la France; mais le premier groupe

important est causé par deux bourrasques qui traversent les Iles Britanniques, de l'Ouest à l'Est, du 8 au 10. Comme cela se présente toujours dans ces conditions, les pluies s'arrêtent au Plateau central, et n'atteignent pas les petits bassins de la Méditerranée. Les pluies de cette période tombent principalement le long de la côte de l'Océan, et dans la région supérieure du bassin de la Saône (Belfort, 85^{mm}).

Du 12 au 15, un centre de dépression traverse lentement le nord de la France, de l'Ouest à l'Est, et la pluie tombe encore dans toutes les régions, le Midi excepté; cette première dépression est bientôt suivie, du 16 au 18, d'une seconde qui suit la même direction, en sorte que le vent souffle principalement du Nord-Ouest en France. Il ne pleut pas sur les Pyrénées orientales, mais le bassin de l'Adour reçoit des pluies énormes, qui atteignent 242^{mm} à Lourdes, 266 à Gélan vers la source du gave d'Oloron, 318^{mm} à Mauléon, 403^{mm} au Pic du Midi. Le régime des basses pressions persiste sur le nord-ouest de l'Europe et les pluies continuent à tomber presque chaque jour jusqu'à la fin du mois.

Des courants terrestres d'une intensité extraordinaire ont été observés du 13 au 20 dans les observatoires magnétiques du monde entier.

Les plus hautes épaisseurs d'eau du mois sont relevées au Ballon de Servance (578^{mm}) et au sommet du Morvan (508^{mm}); on en a recueilli 430^{mm} dans le bassin de l'Adour, 353^{mm} sur les montagnes du Jura; les maxima qui s'étalent en Bretagne, le long de la Manche, et sur le versant de la mer du Nord, sont compris entre 200^{mm} et 300^{mm}. La vallée de la Saône au-dessous de Châlon, et la vallée du Rhône au-dessous de Lyon reçoivent moins de 100^{mm} d'eau. Le minimum absolu, moins de 10^{mm}, s'étale sur le littoral de la Méditerranée (Voir *Pl. IV, fig.* 3).

On compte 3 à 5 jours de pluie sur les Pyrénées orientales et dans la région de Nice, 6 à 8 dans la vallée inférieure du Rhône, 10 à 12 dans les bassins de l'Aude et de l'Hérault, 20 à 22 dans les bassins de la Gironde et de l'Adour. La pluie tombe presque tous les jours dans les régions du Nord.

Décembre. — Le mois de décembre fournit des quantités d'eau considérables qui, ajoutées à celles des mois précédents, provoquent les crues des cours d'eau, et amènent des inondations dans diverses régions de la France.

Le régime des basses pressions sur les Iles Britanniques ou la Manche, avec vents d'entre Ouest et Nord-Ouest, règne pendant les premiers jours du mois; les pluies atteignent une grande intensité dans le bassin de la Seine, sur le versant occidental du Plateau central et des Cévennes, dans le bassin de la Charente, et surtout dans les Landes et le bassin de l'Adour. Du 1er au 7, il tombe 101^{mm} au sommet du Morvan, 91^{mm} au Pic du Midi, 70^{mm} à Tarbes, 107^{mm} à l'Ecole normale de Lescar, 139^{mm} à Saint-Martin-de-Hinx.

C'est à cette période que correspond la première des deux grandes crues de la

Seine qui se sont produites pendant l'hiver 1882-1883. Cette crue, une des plus importantes du siècle, a été produite par les pluies énormes de novembre et des premiers jours de décembre. Le 7, à 8^h du soir, le niveau de la Seine, à Paris, atteignait la cote de $6^m,12$ à l'échelle du pont d'Austerlitz.

Le bassin de la Seine n'a pas été seul affecté par les désastres dus aux pluies de l'automne. Le régime des pluies de ce bassin est en effet commun aux autres cours d'eau de la France situés au nord du Plateau central ; aussi les inondations ont atteint également les rivières du Nord : la Somme, l'Escaut, la Lys, et plus à l'Est, la Meuse, la Moselle et leurs affluents. Les Pays-Bas, la Suisse, l'Allemagne, l'Autriche ont eu à subir également le débordement d'un grand nombre de cours d'eau.

Le 9, une dépression a son centre vers Alger, les vents soufflent du Sud-Est, et la pluie tombe en Provence et dans la région inférieure du bassin du Rhône. Du 12 au 15, les basses pressions sont rejetées sur l'Espagne et l'Océan; les vents soufflent du Sud sur la Méditerranée et les pluies affectent principalement les bassins de l'Hérault et de l'Ardèche.

A partir du 20, et jusqu'à la fin du mois, le régime des basses pressions dans le Nord règne sans interruption, et amène des pluies presque chaque jour sur tout le pays au nord du Plateau central. Les pluies du 22 au 28 atteignent une intensité extraordinaire sur le versant de la mer du Nord (199^{mm} au col de la Schlucht), dans la partie supérieure du bassin de la Seine (234^{mm} au sommet du Morvan), sur le Plateau central, et dans les bassins de la Saône (Villersexel, 159^{mm}) et du Doubs (331^{mm} à Mouthe, vers la source du Doubs ; 287^{mm}, à la Chapelle-sous-Rougemont, près de Belfort). Les pluies de cette dernière région ont déterminé sur la Saône, le Doubs et leurs affluents, des crues qui atteignent et dépassent même sur quelques points les plus grandes crues connues de 1840, 1852 et 1856. Dans le bassin du Nord, les pluies de cette période ont également provoqué de nouvelles crues des rivières, et le niveau de la Seine à Paris, au pont d'Austerlitz, s'élevait, le 5 janvier 1883, à $6^m,24$, surpassant ainsi de $0^m,12$ la grande crue du 7 décembre précédent.

Le mois de décembre a fourni des totaux de pluie supérieurs à 400^{mm} sur la Montagne-Noire, le Haut Morvan et les Vosges ; des maxima supérieurs à 200^{mm} couvrent les montagnes de l'Est, les Cévennes et les Basses-Pyrénées. Le bassin de la Saône, la partie supérieure du bassin de la Seine et la région du Nord-Ouest reçoivent plus de 100^{mm} d'eau. Le long de la côte de la Méditerranée, entre les Pyrénées et l'embouchure du Rhône, il en tombe moins de 50^{mm} (voir *Pl. IV*, *fig.* 4).

Le nombre des jours de pluie est de 6 à 8 sur les Pyrénées-Orientales et dans la région de Nice, 8 à 10 dans les bassins de l'Ardèche, de la Durance et du Rhône inférieur, 16 à 18 dans toute la région du Nord ; on en compte même de 20 à 22 en Bretagne et le long de la côte de l'Océan.

La Carte des pluies du quatrième trimestre de 1882 (*Pl. V, fig.* 4) met en évidence le caractère extraordinairement pluvieux de cette période. Si l'on en excepte les vallées supérieures de la Loire et de l'Allier, et le littoral de la Méditerranée, on trouve partout, même dans le bassin de Paris, des totaux supérieurs à 200^{mm}. Dans un grand nombre de cas, la pluie recueillie pendant ces trois mois est supérieure à celle du reste de l'année. On en trouve 830^{mm} sur les montagnes du Limousin, 760^{mm} dans les Cévennes, 950^{mm} en Savoie, et dans les Vosges, 1030^{mm} dans le bassin de l'Adour, 1040^{mm} vers la source de l'Yonne et jusqu'à 1590^{mm} dans les Vosges, au Ballon de Servance.

Résumé

La *Pl. I* représente la distribution générale de la pluie en France pendant l'année 1882; la carte a été construite à l'aide des nombres inscrits dans l'avant-dernière colonne du Tableau résumé, p. 265.

Le maximum absolu a été recueilli sur le Morvan (2591^{mm}); on a relevé 2510^{mm} d'eau à Mouthe vers la source du Doubs, 2311^{mm} à Aragorri au fond du golfe de Gascogne, 2298^{mm} en Savoie, 2059^{mm} au Pic du Midi, 2051^{mm} sur les monts du Limousin, 2034^{mm} dans les Vosges au Col de la Schlucht, 1759^{mm} sur la Montagne Noire, 1641^{mm} sur les Cévennes, 1580^{mm} dans les Ardennes, 1555^{mm} sur les collines de Bretagne, 1467^{mm} sur les monts du Beaujolais, 1398^{mm} dans le Bocage normand, 1384^{mm} sur le plateau de Gatine, 1381^{mm} sur la ligne de faîte qui sépare les bassins de l'Aisne et de la Meuse, 1343^{mm} sur le plateau de l'Artois, 1342^{mm} sur les monts du Forez, 1338^{mm} dans le pays de Caux, 1200^{mm} sur le plateau de Langres.

Si l'on excepte une étroite bande qui longe la côte de la Méditerranée à l'ouest de Toulon, le total de la pluie est partout supérieur à 600^{mm}.

Les zones non teintées de la Carte correspondent à des totaux annuels inférieurs à 800^{mm}. On en compte seulement deux principales : l'une, la plus considérable en étendue, couvre le bassin de Paris, s'étend vers le Sud jusqu'aux plaines du Poitou et du Berry et se prolonge par la vallée de l'Allier jusqu'aux monts du Vivarais; l'autre comprend la partie basse des bassins entre les Pyrénées et le Rhône, la vallée du Rhône au-dessous de Valence, la Provence et les Alpes maritimes. Le minimum absolu se trouve sur la partie occidentale de la côte méditerranéenne ; on a recueilli seulement 487^{mm} d'eau à l'Observatoire de Marseille, 312^{mm} à Narbonne, 370^{mm} à l'Observatoire de Perpignan, 278^{mm} à la Nouvelle (Aude).

D'après les nombres inscrits à la dernière colonne du Tableau résumé, p. 265, le nombre des jours de pluie est supérieur à 200 en Bretagne et le long de la côte jusqu'au cap de la Hague, sur les collines du Perche, de l'Artois, vers les

Ardennes, au sommet des Vosges, et aux environs de Bordeaux. Il est compris entre 150 et 200, sur une zone qui va de l'embouchure de la Gironde jusqu'à la Meuse, et diminue de part et d'autre de cette zone, d'un côté vers la région qui correspond au minimum de pluie signalé dans le bassin de Paris et les plaines de la Loire; de l'autre, vers la région du Midi, jusqu'au littoral de la Méditerranée, où se trouve le minimum absolu, moins de 50 jours.

Les nombres de jours pluvieux indiqués par les observateurs ne sont pas toujours comparables; fréquemment en effet il n'est pas tenu compte des pluies qui fournissent au pluviomètre des quantités jugées inappréciables. Tout imparfaits qu'ils paraissent, ils peuvent néanmoins fournir un renseignement utile sur la pluviosité relative dans les différentes régions.

Bien que les premiers mois de l'année 1882 aient été secs, la seconde moitié a été tellement humide, qu'en général les totaux annuels sont supérieurs à la moyenne normale, au moins dans la région du Sud-Ouest et dans tous le pays au nord du Plateau central. En Provence, au contraire, la pluie n'atteint pas sa valeur moyenne.

Si l'on compare la Carte annuelle des pluies de 1882 avec les Cartes correspondantes des années précédentes, on trouve que, abstraction faite des hauteurs absolues, elles ont toutes une grande analogie d'allures. Les points élevés reçoivent plus d'eau que les lieux voisins situés à une moindre altitude, tandis que les plaines et les vallées correspondent aux minima de pluie.

Pour chaque groupe de pluies considéré isolément, l'influence de la situation topographique par rapport aux vents pluvieux est bien nette dans les pays montagneux, où les pluies sont beaucoup plus abondantes sur le versant exposé à l'action directe des vents humides que sur le versant opposé. Mais cette influence n'est pas aussi manifeste, si l'on totalise les pluies d'une année qui se rattachent nécessairement aux divers régimes pluvieux. Sur les Cartes d'ensemble, l'altitude et le voisinage de la mer se montrent alors les facteurs principaux de la répartition des pluies.

L'étude des périodes pluvieuses de 1882 confirme les remarques présentées dans les Volumes précédents sur la relation qui existe entre la distribution des pluies et le transport des bourrasques à la surface de l'Europe. Nous nous bornerons à résumer ici les conclusions auxquelles nous a conduit la discussion des pluies des années antérieures, renvoyant, pour le développement, aux Volumes déjà parus, notamment à celui des pluies de 1880.

Lorsque les faibles pressions passent de l'océan Atlantique sur la mer du Nord en traversant les Iles Britanniques, leur trajectoire étant orientée de l'Ouest à l'Est (ce qui est le cas le plus fréquent), et que la pression croit progressivement jusqu'à l'Espagne, les pluies tombent en France dans tous les pays au Nord du Plateau central, depuis la Bretagne jusqu'aux Vosges et aux Alpes. La pluie

est d'autant plus abondante dans ces régions que le centre passe plus près de la Manche.

Si le centre de la bourrasque est plus rapproché du nord de la France, qu'il passe sur la Manche par exemple, les faibles pressions s'étendent alors à la France entière, et c'est sur la côte de l'Océan, dans le bassin de l'Adour et le long des Pyrénées, c'est-à-dire sur les régions exposées au vent du large, que les pluies tombent le plus abondamment.

Il en est de même lorsque les bourrasques descendent la mer du Nord en se dirigeant vers le sud de l'Europe.

Si les centres de dépression traversent les Iles Britanniques du Sud-Ouest au Nord-Est, c'est principalement en Bretagne que tombent les fortes pluies.

Les bourrasques venant des Açores ont une tendance à se diriger vers le Nord le long de l'Océan, lorsqu'il existe déjà une zone de faibles pressions à l'ouest des Iles Britanniques; dans ce cas, comme les vents du Sud soufflent alors sur la France entière, la pluie tombe principalement sur le versant méridional des Cévennes, et souvent sur les Alpes maritimes : il ne tombe pas d'eau sur le versant nord des Pyrénées.

Lorsqu'une bourrasque venant des Açores apparaît au large du Portugal, elle tend à gagner la Méditerranée en traversant l'Espagne, si les Iles Britanniques se trouvent sous un régime de hautes pressions, et la répartition des pluies est alors bien différente de celle des cas précédents. En effet, les pluies de ce régime tombent presque exclusivement sur la région de Nice et sur le versant méridional des Cévennes, en s'étendant plus ou moins sur le Plateau central. Les pluies sont insignifiantes ou nulles dans le reste de la France, notamment dans le bassin de l'Adour. C'est dans ces conditions que se produisent généralement les débordements des rivières torrentielles qui se jettent dans la Méditerranée.

Le régime des pluies de la Méditerranée, particulièrement vers les Pyrénées orientales, et celui des pluies du golfe de Gascogne, sont donc nettement opposés. La même bourrasque peut cependant, dans quelques cas, amener des pluies simultanées sur les Cévennes et les Basses-Pyrénées; c'est lorsque, le centre des basses pressions passant sur le versant nord des Pyrénées, les vents soufflent simultanément du Nord-Ouest sur le bassin de l'Adour et du Sud-Est sur la Méditerranée.

Lorsque deux bourrasques s'influencent mutuellement, les pluies, indépendamment de leur répartition habituelle, tombent en outre dans les régions situées sur la limite commune de leur cercle d'action.

RÉPARTITION

DES PLUIES EN FRANCE

PENDANT L'ANNÉE 1882.

ABRÉVIATIONS.

P. C. Ponts et Chaussées.
C. M. Commission météorologique.
E. N. École normale.
E. A. École d'agriculture.
S. H. Service hydraulique.
E. R. École régimentaire.

OBSERVATIONS DU MOIS DE JANVIER 1882.

STATIONS.	1	2	3	4	5	6	7	8	9	10	11	12	13	14	15	16	17	18	19	20	21	22	23	24	25	26	27	28	29	30	31	TOTAL.
VERSANT DE LA MER DU NORD.																																
BASSINS DU RHIN, DE LA MEURTHE ET DE LA MOSELLE.																																
La Schlucht	.	.	2	2	0	0	23	8	0	1	0	1	0	.	.	.	.	.	.	.	.	.	.	.	.	.	.	.	.	.	2	39
Rothau	.	6	1	0	0	6	22	.	11	.	.	0	.	.	.	.	.	.	.	.	.	.	.	.	.	.	.	.	.	2	1	50
Razimont	.	.	2	3	.	0	3	6	.	3	.	.	.	.	.	.	.	.	.	.	.	.	.	.	.	.	.	.	.	.	2	17
Gemaingoutte	.	.	6	2	1	1	1	7	.	5	.	.	.	.	.	.	.	.	.	.	.	.	.	.	.	.	.	.	.	.	4	25
Péxonne	.	.	.	5	.	.	.	8	.	5	.	.	.	.	.	.	.	.	.	.	.	.	.	.	.	.	.	.	.	.	.	18
Moriviller	.	.	2	.	0	.	7	.	5	.	.	.	.	.	.	.	.	.	.	.	.	.	.	.	.	.	.	.	.	0	0	14
Flin	.	.	.	.	.	.	.	10	.	5	.	.	.	.	.	.	.	.	.	.	.	.	.	.	.	.	.	.	.	.	3	18
Blamont	.	.	.	1	.	.	2	3	.	2	.	.	.	.	.	.	.	.	.	.	.	.	.	.	.	.	.	.	.	.	3	11
Lunéville	.	.	2	.	.	.	4	.	5	.	.	.	.	.	.	.	.	.	.	.	.	.	.	.	.	.	.	.	.	.	2	13
Einville	1	.	0	.	.	4	1	.	.	.	.	.	.	.	.	.	.	.	.	.	.	.	.	.	.	.	.	.	.	.	1	7
Moncel-sur-Seille	.	.	.	1	.	.	9	.	1	.	.	.	.	.	.	.	.	.	.	.	.	.	.	.	.	.	.	.	.	.	.	11
Nancy (E. N.)	.	.	.	.	.	.	6	.	.	2	.	.	.	.	.	.	.	.	.	.	.	.	.	.	.	.	.	.	.	.	1	9
Maxéville	.	6	.	.	.	.	5	.	.	.	.	.	.	.	.	.	.	.	.	5	.	.	.	.	.	.	.	.	.	5	.	21
Bruyères	.	.	9	.	.	6	5	11	.	7	.	.	.	.	.	.	.	.	.	.	.	.	.	.	.	.	.	.	.	.	4	42
Thaon	.	4	1	2	.	.	7	.	.	2	.	.	.	.	.	.	.	.	.	.	.	.	.	.	.	.	.	.	.	.	.	16
Mirecourt (E. N.)	.	.	.	4	.	.	3	.	.	5	.	.	.	.	.	.	.	.	.	.	.	.	.	.	.	.	.	.	.	.	3	15
Vézelise	.	.	2	.	.	.	12	.	5	.	.	.	.	.	.	.	.	.	.	.	.	.	.	.	.	.	.	.	.	4	.	23
Allain	.	.	.	.	.	.	4	.	.	.	.	.	.	.	.	.	.	.	.	.	.	.	.	.	.	.	.	.	.	.	3	6
Neuves-Maisons	.	.	.	3	.	.	3	5	.	6	.	.	.	.	.	.	.	.	.	.	.	.	.	.	.	.	.	.	.	.	3	20
Toul	.	.	1	1	.	.	4	4	.	4	.	.	.	.	.	.	.	.	.	.	.	.	.	.	.	.	.	.	.	.	1	15
Foug	.	1	1	.	.	1	5	4	.	3	.	.	.	.	.	.	.	.	.	.	.	.	.	.	.	.	.	.	.	0	1	16
Frouard	3	.	1	.	.	9	.	.	.	.	.	.	.	.	.	.	.	.	.	.	.	.	.	.	.	.	.	.	.	.	2	15
Rogéville	.	1	.	1	.	0	6	6	4	.	.	.	.	.	.	.	.	.	.	.	.	.	.	.	.	.	.	.	.	1	1	20
Haudiomont	.	2	.	9	.	.	10	.	4	1	.	.	.	.	.	.	.	.	.	.	.	.	.	.	.	.	.	.	.	2	.	28
Fleury	.	1	0	6	.	1	15	2	2	1	.	.	.	.	.	.	.	.	.	.	.	.	.	.	.	.	.	.	.	2	.	31
Mance	.	.	0	9	.	1	5	6	0	5	.	0	.	.	.	.	.	.	.	.	.	.	.	.	.	.	.	.	.	.	0	28
BASSINS DE LA MEUSE, DE LA CHIERS ET DE LA SAMBRE.																																
Pouilly	.	.	1	3	.	2	5	7	.	3	.	.	.	.	.	.	.	.	.	.	.	.	.	.	.	.	.	.	.	.	.	22
Clefmont	.	3	.	3	.	.	13	1	.	10	.	.	.	.	.	.	.	.	.	.	.	.	.	.	.	.	.	.	.	.	.	31
Contrexéville	.	.	1	1	.	.	4	6	.	.	.	.	.	.	.	.	.	.	.	.	.	.	.	.	.	.	.	.	.	.	.	12
Aillianville	0	1	2	3	.	3	9	9	.	6	.	.	0	.	.	.	.	.	.	.	.	.	.	.	.	.	.	.	.	1	4	38
Commercy (E. N.)	.	4	0	4	.	1	2	3	1	5	.	.	.	.	.	.	.	.	.	.	.	.	.	.	.	.	.	.	.	1	1	22
Les Kœurs	.	.	8	.	.	.	1	.	4	.	.	.	.	.	.	.	.	.	.	.	.	.	.	.	.	.	.	.	.	1	.	14
Souilly	.	2	.	17	.	2	16	3	4	3	.	1	.	.	.	.	.	.	.	.	.	.	.	.	.	.	.	.	.	2	.	51
Consenvoye	.	1	.	11	0	2	5	1	3	4	.	.	.	.	.	.	.	.	.	.	.	.	.	.	.	.	.	.	.	2	.	28
Dun	.	2	2	14	.	2	8	.	5	3	.	1	.	.	.	.	.	.	.	.	.	.	.	.	.	.	.	.	.	1	.	36
Hussigny	.	.	7	15	.	5	.	.	.	19	.	.	.	.	.	.	.	.	.	.	.	.	.	.	.	.	.	.	.	.	.	45
																														1		

STATIONS.	1	2	3	4	5	6	7	8	9	10	11	12	13	14	15	16	17	18	19	20	21	22	23	24	25	26	27	28	29	30	31	TOTAL
BASSINS DE LA MEUSE, DE LA CHIERS ET DE LA SAMBRE (suite).																																
Spincourt	.	.	13	.	1	.	12	.	5	1	.	1	.	.	.	.	.	.	.	.	.	.	.	.	.	.	.	.	.	.	.	33
Margut	.	.	12	7	.	8	17	.	10	3	.	4	.	.	.	.	.	.	.	.	.	.	.	.	.	.	.	.	.	4	.	65
Tannay	.	.	0	8	.	1	12	0	7	1	2	0	.	.	.	.	.	.	.	.	.	.	.	.	.	.	.	.	.	2	.	33
Bairon	.	.	3	8	.	5	16	.	10	.	.	.	.	.	.	.	.	.	.	.	.	.	.	.	.	.	.	.	.	3	.	46
Saint-Aignan	.	3	3	10	.	4	14	.	6	0	1	1	0	.	.	.	.	.	.	.	.	.	.	.	.	.	.	.	.	.	.	42
Sedan	.	1	4	7	.	4	11	2	4	0	2	1	.	.	.	.	.	.	.	.	.	.	.	.	.	.	.	.	.	.	.	36
Launois	.	2	4	7	.	12	18	.	9	3	2	3	.	.	.	.	.	.	.	.	.	.	.	.	.	.	.	.	.	1	.	60
Gespunsart	.	3	4	9	.	4	10	4	6	1	1	1	.	.	.	.	.	.	.	.	.	.	.	.	.	.	.	.	.	.	.	43
Haybes	.	.	25	.	.	.	5	.	6	.	.	.	.	.	.	.	.	.	.	.	.	.	.	.	.	.	.	.	1	.	.	37
Avesnes	.	.	5	4	1	2	3	1	1	1	0	0	.	.	.	.	.	.	.	.	.	.	.	.	.	.	.	.	.	0	.	18
BASSINS DE L'ESCAUT, DE LA LYS, DE L'YSER ET DE L'AA.																																
Gommegnies	.	8	4	.	1	3	.	0	.	.	1	.	.	.	.	.	.	.	.	.	.	.	.	.	.	.	.	.	1	.	.	18
Havrincourt	.	.	.	.	10	6	4	.	2	.	.	.	.	.	.	.	.	.	.	.	.	.	.	.	.	.	.	.	2	.	.	25
Cambrai	.	.	5	.	.	2	2	.	2	.	.	1	.	.	.	.	.	.	.	.	.	.	.	.	.	.	.	.	.	2	.	12
Anzin	.	.	.	.	.	.	.	1	12	.	.	.	.	.	.	.	.	.	.	.	.	.	.	.	.	.	.	.	.	4	.	17
Neuville-Vitasse	.	3	3	.	1	3	1	1	3	.	0	.	.	0	.	.	.	.	.	.	.	.	.	.	.	.	.	.	1	.	.	16
Arras (C. M.)	0	4	2	0	2	5	1	3	3	0	0	.	.	0	.	.	.	.	.	.	.	.	.	.	.	.	.	.	1	.	.	21
Masny	.	.	2	3	1	.	.	.	5	.	.	.	.	.	.	.	.	.	.	.	.	.	.	.	.	.	.	.	.	3	.	14
Douai (E. N.)	.	.	4	1	.	1	1	.	2	0	.	.	.	.	0	.	.	.	0	.	.	.	.	.	.	.	.	0	.	1	.	11
Lille	0	0	4	0	2	2	1	0	4	.	1	0	.	.	0	.	.	0	0	.	.	.	.	.	.	.	.	.	2	0	.	16
Allouagne	.	6	3	0	0	3	1	4	1	.	0	.	.	.	.	.	.	.	.	.	.	.	.	.	.	.	.	.	1	.	.	19
Laventie	.	1	2	0	1	1	1	1	3	.	1	.	.	0	.	.	.	0	.	.	.	.	.	.	.	0	0	0	1	.	0	13
Nordpeene	.	.	7	1	1	0	1	.	3	.	.	.	.	.	.	.	.	.	1	.	.	.	.	.	.	.	.	.	.	1	.	15
Godewaerswelde	0	2	5	1	1	1	.	.	2	.	1	0	.	0	.	.	0	1	.	.	.	.	.	.	0	.	0	0	1	.	.	15
Dunkerque (C. M.)	.	0	6	.	1	2	2	.	3	.	.	.	.	.	.	.	.	.	.	.	.	.	.	.	.	.	.	.	.	6	.	20
Oye	1	3	2	.	4	3	1	4	1	.	0	.	.	.	0	.	0	0	.	.	.	.	.	.	.	.	0	.	3	.	.	23
VERSANT DE LA MANCHE.																																
BASSINS DE LA CANCHE, DE LA SOMME, DE LA BÉTHUNE, ETC.																																
Cap Gris-Nez	.	4	4	.	.	6	2	.	4	2	.	.	.	.	.	.	.	.	.	.	.	.	.	.	.	.	.	.	.	2	.	24
Samer	.	1	12	4	5	4	0	3	0	1	1	.	.	.	.	.	0	.	.	.	.	.	.	.	.	.	.	0	0	.	.	33
Boulogne	.	4	6	1	0	.	2	.	3	.	.	.	1	.	.	.	.	.	.	.	.	.	.	.	.	.	.	.	.	.	.	17
Valhuon	1	7	5	0	4	6	6	4	3	1	2	.	0	.	.	.	0	.	.	.	.	.	.	.	.	.	.	.	1	.	.	40
Sorrus	1	8	.	8	3	4	1	1	3	1	.	.	.	.	.	.	.	1	.	.	.	.	.	.	.	.	.	.	0	.	.	31
Erquières	9	6	6	.	4	4	3	6	0	.	3	.	.	.	.	.	.	.	.	.	.	.	.	.	.	.	.	.	1	.	.	42
Saint-Riquier	.	1	2	4	0	2	2	3	0	2	.	0	.	.	.	0	.	.	.	.	.	.	0	.	.	.	.	.	.	.	.	17
Abbeville	.	1	4	4	0	1	2	3	1	2	.	.	.	.	.	.	.	.	.	.	.	.	.	.	.	.	.	.	.	0	.	18
St-Valery-s.-Somme	0	5	3	0	1	2	1	3	1	.	.	.	.	.	.	.	.	.	.	.	.	.	.	.	.	.	.	.	.	.	.	16
Aumale	.	.	10	.	3	.	8	.	5	.	.	.	.	.	.	.	.	.	.	.	.	.	.	.	.	.	.	.	.	.	.	26
Eu	.	1	12	.	0	5	4	0	2	.	.	.	.	.	.	.	.	.	.	.	.	.	.	.	.	.	.	.	.	.	.	24
Londinières	.	1	6	2	.	2	5	.	4	.	.	.	.	.	.	.	.	.	.	.	.	.	.	.	.	.	.	.	.	.	.	20
Dieppe	.	1	5	3	1	0	1	0	0	.	.	.	.	.	.	.	.	.	.	.	.	.	.	.	.	.	.	.	.	.	.	11
Bosc-le-Hard	.	1	10	.	2	2	6	.	4	.	.	.	.	.	.	.	.	.	.	.	.	.	.	.	.	.	.	.	.	1	.	26
Longueville	3	.	.	.	2	5	8	.	6	.	.	.	.	.	.	.	.	.	.	.	.	.	.	.	.	.	.	.	.	.	.	24
Saint-Valery-en-C.	.	3	8	2	0	1	2	.	1	.	.	.	.	.	.	0	0	0	.	.	.	.	.	.	.	.	.	0	.	.	.	17
Goderville	.	9	18	3	2	4	5	.	6	.	.	.	.	.	.	.	.	.	.	.	.	.	.	.	.	.	.	.	.	1	.	48
Fécamp (ville)	.	5	6	3	1	1	4	.	6	.	.	.	.	.	.	3	.	.	.	.	.	.	.	.	.	.	.	.	.	.	.	29

STATIONS.	1	2	3	4	5	6	7	8	9	10	11	12	13	14	15	16	17	18	19	20	21	22	23	24	25	26	27	28	29	30	31	TOTAL.
BASSIN DE LA SEINE.																																
Bassin de l'Yonne.																																
Haut-Folin	.	.	.	.	10	.	.	.	36	.	.	.	.	0	.	.	.	.	.	.	.	.	.	.	.	.	.	.	.	.	.	56
Bas-Folin	.	.	4	4	.	4	14	7	.	7	.	.	.	.	.	.	.	.	.	.	.	.	.	.	.	.	.	.	.	.	.	49
Pommoy	.	3	.	.	.	34	23	.	13	.	.	.	.	.	.	.	.	.	.	.	.	.	.	.	.	.	.	.	.	.	.	73
Les Settons	.	4	3	3	.	3	13	25	.	8	.	.	.	.	.	.	.	.	.	.	.	.	.	.	.	.	.	.	.	.	.	59
Château-Chinon	.	0	2	2	.	2	8	7	9	.	.	.	.	.	.	.	.	.	.	.	.	.	.	.	.	.	.	.	.	.	.	30
Ouroux	.	.	.	.	.	6	.	5	.	.	.	.	.	.	.	.	.	.	.	.	.	.	.	.	.	.	.	.	.	.	.	11
Saulieu	.	.	2	.	.	3	.	6	.	3	.	.	.	.	.	.	.	.	.	.	.	.	.	.	.	.	.	.	.	.	.	14
Pouilly	.	.	2	.	.	1	2	.	3	.	.	.	.	.	.	.	.	.	.	.	.	.	.	.	.	.	.	.	.	1	.	9
Vitteaux	.	2	.	2	.	0	3	.	2	1	.	0	.	.	.	.	.	.	.	.	.	.	.	.	.	.	.	.	.	.	0	11
Montbard	.	.	2	4	.	.	.	2	8	.	.	.	.	.	.	.	.	.	.	.	.	.	.	.	.	.	.	.	.	.	.	16
Cervon	.	.	1	3	.	0	1	7	.	2	.	.	.	.	.	.	.	.	.	.	.	.	.	.	.	.	.	.	.	.	.	13
Varzy (E. N.)	.	2	2	2	.	1	10	.	4	.	.	.	.	.	.	.	.	.	.	.	.	.	.	.	.	.	.	.	.	.	.	21
Clamecy (P. C.)	.	4	.	2	.	1	4	.	.	2	.	.	.	.	.	.	.	.	.	.	.	.	.	.	.	.	.	.	.	.	2	14
Vézelay (P. C.)	.	.	.	5	.	4	1	.	.	7	.	.	.	.	.	.	.	.	.	.	.	.	.	.	.	.	.	.	.	.	.	17
Avallon	.	2	.	4	.	.	5	.	.	2	1	.	.	.	.	.	.	.	.	.	.	.	.	.	.	.	.	.	.	.	.	14
Coulange-s.-Yonne	.	1	3	.	.	.	.	.	1	.	.	.	.	.	.	.	.	.	.	.	.	.	.	.	.	.	.	.	1	1	.	7
Cravant	.	3	3	.	1	1	1	.	1	.	.	.	.	.	.	.	.	.	.	.	.	.	.	.	.	.	.	.	.	1	.	11
Ravières	.	6	.	.	4	1	3	0	2	.	.	.	.	.	.	.	.	.	.	.	.	.	.	.	.	.	.	.	1	.	.	17
Tonnerre (P. C.)	.	6	4	.	.	.	4	.	.	3	.	.	.	.	.	.	.	.	.	.	.	.	.	.	.	.	.	.	.	.	.	17
Flogny	1	2	8	6	2	.	.	.	.	.	.	.	.	.	.	.	.	.	.	.	.	.	.	.	.	.	.	.	.	.	.	19
Avreuil	.	6	6	.	.	1	.	.	.	3	.	.	.	.	.	.	.	.	.	.	.	.	.	.	.	.	.	.	.	.	3	19
Chessy	.	2	3	7	.	.	6	1	.	4	.	.	.	.	.	.	.	.	.	.	.	.	.	.	.	.	.	.	.	.	3	26
Auxerre (P. C.)	1	1	4	.	0	3	2	.	1	0	.	.	.	.	.	.	.	.	.	.	.	.	.	.	.	.	.	.	0	.	.	13
Aillant	0	3	4	.	5	4	.	.	3	.	.	.	.	.	.	.	.	.	.	.	.	.	.	.	.	.	.	.	0	2	.	22
Laroche	.	.	4	3	7	.	1	4	.	.	1	.	.	.	.	.	.	.	.	.	.	.	.	.	.	.	.	.	.	.	5	25
Joigny (P. C.)	.	.	4	8	.	.	.	5	.	.	.	2	.	.	.	.	.	.	.	.	.	.	.	.	.	.	.	.	.	.	2	22
Messon	.	.	8	.	.	.	15	.	.	.	.	.	.	.	.	.	.	.	.	.	.	.	.	.	.	.	.	.	.	.	12	35
Villeneuve-l'Arc^que	.	.	3	2	.	.	13	.	.	.	.	.	.	.	.	.	.	.	.	.	.	.	.	.	.	.	.	.	.	8	.	26
Sens	1	3	9	.	0	4	.	.	1	.	.	1	.	.	.	.	.	.	.	.	.	.	.	.	.	.	.	.	.	4	.	23
Villen.-la-Guyard	.	4	7	.	2	1	5	.	.	.	.	.	.	.	.	.	.	.	.	.	.	.	.	.	.	.	.	.	.	6	.	24
Bassin de la Seine supérieure.																																
Chanceaux	.	4	2	.	.	3	10	.	5	.	.	.	.	.	.	.	.	.	.	.	.	.	.	.	.	.	.	.	.	.	.	25
Beneuvre	.	.	2	1	.	1	2	4	.	4	.	.	.	.	.	.	.	.	.	.	.	.	.	.	.	.	.	.	.	.	3	17
Vivey	.	.	2	2	.	1	2	4	.	4	.	.	.	.	.	.	.	.	.	.	.	.	.	.	.	.	.	.	.	.	0	15
Châtillon-s.-Seine	.	.	1	5	.	1	2	5	.	4	.	.	.	.	.	.	.	.	.	.	.	.	.	.	.	.	.	.	.	.	0	18
Laignes	.	4	.	4	1	1	6	.	3	.	.	.	.	.	.	.	.	.	.	.	.	.	.	.	.	.	.	.	.	.	.	18
Fontette	.	.	6	5	.	2	6	5	.	1	.	.	.	.	.	.	.	.	.	.	.	.	.	.	.	.	.	.	.	.	1	29
Bar-s.-S. (Saillard)	.	2	.	2	0	1	3	1	.	2	.	.	.	.	.	.	.	.	.	.	.	.	.	.	.	.	.	.	.	.	2	13
Arc-en-Barrois	.	3	.	.	.	.	5	.	3	.	.	.	.	.	.	.	.	.	.	.	.	.	.	.	.	.	.	.	.	.	.	11
Bar-sur-Aube	.	1	1	1	.	1	2	1	1	3	.	.	.	.	.	.	.	.	.	.	.	.	.	.	.	.	.	.	.	.	3	14
Fuligny	.	1	2	6	.	0	5	5	.	2	.	.	.	.	.	.	.	.	.	.	.	.	.	.	.	.	.	.	.	.	4	25
Ceffonds	.	5	1	6	.	.	5	3	.	2	.	.	.	.	.	.	.	.	.	.	.	.	.	.	.	.	.	.	.	1	0	24
Le Chêne	.	.	3	6	.	.	6	6	3	.	.	.	.	.	.	.	.	.	.	.	.	.	.	.	.	.	.	.	.	.	3	27
Sézanne	.	2	0	11	0	1	7	2	.	.	.	.	.	.	.	.	.	.	.	.	.	.	.	.	.	.	.	.	.	1	0	25
Vendeuvre	.	1	4	4	.	.	5	5	.	.	.	.	.	.	.	.	.	.	.	.	.	.	.	.	.	.	.	.	.	.	3	25

STATIONS.	1	2	3	4	5	6	7	8	9	10	11	12	13	14	15	16	17	18	19	20	21	22	23	24	25	26	27	28	29	30	31	TOTAL.
Bassin de la Seine supérieure (suite).																																
Montaulin	.	2	4	.	.	0	6	.	.	.	2	0	.	.	.	.	.	.	.	.	.	.	.	.	.	.	.	.	.	.	4	18
Troyes (E. N.)	.	2	.	.	4	1	7	.	1	.	.	0	.	.	.	.	.	.	.	.	.	.	.	.	.	.	.	.	.	3	.	18
Barberey	.	.	.	5	.	.	8	.	.	2	.	.	.	.	.	.	.	.	.	.	.	.	.	.	.	.	.	.	.	.	4	19
Fay	.	1	0	13	.	1	3	3	.	2	.	.	.	.	.	.	.	.	.	.	.	.	.	.	.	.	2	.	.	1	6	32
Origny-le-Sec	.	.	1	10	.	2	13	1	.	2	0	.	0	.	.	.	.	.	.	.	.	.	.	.	.	.	.	.	.	1	5	35
Soligny	.	.	2	2	.	2	4	.	.	2	.	.	.	.	.	.	.	.	.	.	.	.	.	.	.	.	.	.	.	.	4	17
St-Maurice-aux-R.H	1	1	13	.	1	5	.	.	3	.	.	.	.	.	.	.	.	.	.	.	.	.	.	.	.	.	.	.	3	4	.	31
Bassin de la Seine, entre Montereau et le confluent de l'Oise.																																
Courbeton	.	2	2	6	.	.	15	.	.	.	.	.	.	.	.	.	.	.	.	.	.	.	.	.	.	.	.	.	.	.	3	28
Samois	.	.	4	5	1	.	12	.	1	.	1	.	.	.	.	.	.	.	.	.	.	.	.	.	.	.	.	.	.	4	.	28
Melun (P. C.)	.	.	.	4	.	1	10	.	.	.	.	1	.	.	.	.	.	.	.	.	.	.	.	.	.	.	.	.	.	.	2	18
Évry	.	.	.	.	1	1	1	.	.	.	.	.	.	.	.	.	.	.	.	.	.	.	.	.	.	.	.	.	.	.	.	3
Paris (Montsris)	.	0	1	.	0	1	5	.	0	.	0	.	.	0	0	0	.	.	.	.	.	.	.	.	0	.	0	1	0	0	.	9
Paris (Passy)	.	.	.	2	.	.	5	.	.	1	.	.	.	.	.	.	.	.	.	.	.	.	.	.	.	.	.	.	.	.	.	7
Le Perrey (St-Hub.)	.	.	4	.	1	1	9	.	1	.	0	.	.	.	.	0	.	.	.	.	.	.	.	.	.	.	.	.	.	.	.	16
Trappes (St-Quen.)	0	.	2	0	0	1	9	.	1	.	1	0	.	0	0	1	0	0	0	0	0	.	0	.	.	0	0	0	0	0	.	18
Satory (Pt-Désert)	.	0	1	1	0	1	9	.	1	.	0	.	.	0	0	0	0	.	.	.	.	.	.	.	.	.	.	1	0	0	.	14
Versailles (Bérigny)	0	0	2	.	1	0	7	.	0	.	0	.	.	0	0	0	.	0	.	.	.	.	.	.	.	0	0	0	0	.	.	12
Marly-le-Roi	.	.	2	.	0	0	7	.	1	.	1	.	.	.	.	.	.	.	.	.	.	.	.	.	.	.	.	.	.	.	.	12
Bassin de la Marne.																																
Langres (plateau)	.	.	1	2	.	.	3	4	.	1	.	.	.	.	.	.	.	.	.	.	.	.	.	.	.	.	.	.	.	.	1	12
Marac	.	.	4	1	.	1	4	7	.	4	.	.	.	.	.	.	.	.	.	.	.	.	.	.	.	.	.	.	.	.	1	22
Chaumont (E. N.)	.	5	1	1	1	3	11	0	6	.	.	.	.	.	.	.	.	.	.	.	.	.	.	.	.	.	.	.	.	1	.	27
Colombey	.	2	3	3	.	2	6	7	.	3	.	.	0	.	.	.	.	.	.	.	.	.	.	.	.	.	.	.	.	2	3	31
Andelot	0	1	2	2	.	1	6	5	.	4	.	0	0	.	.	.	.	.	.	.	.	.	.	.	.	.	.	.	.	.	2	25
Joinville	.	4	.	6	.	.	9	3	1	.	.	.	.	.	.	.	.	.	.	.	.	.	.	.	.	.	.	.	.	.	3	26
Vassy	.	2	1	4	.	3	6	1	.	4	.	.	.	.	.	.	.	.	.	.	.	.	.	.	.	.	.	.	.	1	3	25
St-Dizier (la Neuv.)	.	.	.	12	.	3	6	.	.	3	.	.	.	.	.	.	.	.	.	.	.	.	.	.	.	.	.	.	.	3	3	30
Bar-le-Duc	.	7	5	2	1	9	17	.	5	.	.	.	.	.	.	.	.	.	.	.	.	.	.	.	.	.	.	.	.	2	.	48
Sermaize	.	2	.	13	.	4	12	2	.	4	.	.	.	.	.	.	.	.	.	.	.	.	.	.	.	.	.	.	.	4	0	41
Vitry-le-François	.	.	12	.	.	17	.	.	.	.	.	.	.	.	.	.	.	.	.	.	.	.	.	.	.	.	.	.	.	.	2	30
Moivre	.	2	16	.	.	3	15	.	.	5	.	.	.	.	.	.	.	.	.	.	.	.	.	.	.	.	.	.	.	2	.	43
Châlons (P. C.)	.	0	1	7	.	1	10	0	.	3	.	1	.	.	.	.	.	.	.	.	.	.	.	.	.	.	.	.	.	1	.	24
Sommesous	.	3	3	.	1	1	4	0	3	.	1	0	.	.	0	.	.	.	.	.	.	.	.	.	.	.	.	.	0	1	.	18
Pierry	.	0	3	6	0	0	6	4	0	.	.	.	.	.	.	.	.	.	.	.	.	.	.	.	.	.	.	.	.	.	.	19
Montmirail	.	2	6	.	3	11	.	1	.	.	.	.	.	.	.	.	.	.	.	.	.	.	.	.	.	.	.	.	.	.	.	23
La Ferté-s.-Jouarre	.	1	0	1	.	1	1	0	1	0	.	.	.	.	.	.	.	.	.	.	.	.	.	.	.	.	.	.	.	.	.	5
Meaux	.	2	.	3	.	2	6	2	.	.	.	.	.	.	.	.	.	.	.	.	.	.	.	.	.	.	.	.	.	.	.	15
Touquin	.	.	.	10	.	4	14	.	.	.	.	.	.	.	.	.	.	.	.	.	.	.	.	.	.	.	.	.	.	.	.	29
Coulommiers	.	3	.	4	.	4	7	.	.	.	.	.	.	.	.	.	.	.	.	.	.	.	.	.	.	.	.	.	.	.	.	18
Parc St-Maur (Obsre)	.	0	1	0	0	.	7	.	0	0	0	.	.	.	0	.	0	.	.	.	.	.	0	.	.	.	0	0	0	.	.	10
Bassin de l'Aisne.																																
St-Mard-s.-le-Mont.	3	.	15	.	3	15	.	.	5	.	.	.	.	.	.	.	.	.	.	.	.	.	.	.	.	.	.	.	3	.	.	44
Côte de Crèvecœur.	1	.	11	.	0	9	7	.	1	.	1	.	.	.	.	.	.	.	.	.	.	.	.	.	.	.	.	.	3	.	.	33
Ste-Ménehould (P.C.)	1	.	11	.	2	8	8	.	3	.	1	.	.	.	.	.	.	.	.	.	.	.	.	.	.	.	.	.	3	.	.	37
Côte de Biesme	.	.	13	.	.	13	2	.	3	.	.	.	.	.	.	.	.	.	.	.	.	.	.	.	.	.	.	.	6	.	.	37

STATIONS.	1	2	3	4	5	6	7	8	9	10	11	12	13	14	15	16	17	18	19	20	21	22	23	24	25	26	27	28	29	30	31	TOTAL.
Bassin de l'Aisne (suite).																																
Grandpré	.	0	11	.	3	5	5	.	2	.	1	.	.	.	.	.	.	.	.	.	.	.	.	.	.	.	.	.	.	2	.	29
Vouziers	.	.	4	2	.	3	8	.	4	.	5	.	.	.	.	.	.	.	.	.	.	.	.	.	.	.	.	.	.	2	.	28
Remaucourt	.	.	2	5	.	4	11	2	3	2	2	.	.	.	.	.	.	.	.	.	.	.	.	.	.	.	.	.	.	1	.	31
Nanteuil	.	4	2	4	.	5	3	.	.	4	.	.	.	.	.	.	.	.	.	.	.	.	.	.	.	.	.	.	.	.	.	22
Berry-au-Bac	.	.	.	7	.	1	11	.	.	2	.	1	.	.	.	.	.	.	.	.	.	.	.	.	.	.	.	.	.	.	.	22
Courtisols	0	2	1	11	.	4	8	4	.	3	.	1	.	.	.	.	.	.	.	.	.	.	.	.	.	.	.	.	.	1	.	35
Suippes	.	.	1	7	.	2	9	1	.	2	.	.	.	.	.	.	.	.	.	.	.	.	.	.	.	.	.	.	.	.	.	22
Reims (P. C.)	.	0	.	2	.	.	6	.	.	.	.	3	.	.	.	.	.	.	.	.	.	.	.	.	.	.	.	.	.	0	.	11
Jonchery-s.-Vesle	.	.	2	4	.	1	7	1	.	2	0	1	.	.	.	.	.	.	.	.	.	.	.	.	.	.	.	0	.	1	.	19
Fismes	.	.	2	3	.	.	8	.	.	2	.	0	.	.	.	.	.	.	.	0	.	.	.	.	.	.	.	.	.	.	.	15
Vauxrot (Soissons)	.	2	1	6	.	0	11	.	1	.	.	1	.	.	.	.	.	.	.	.	.	.	.	.	.	.	.	.	.	1	.	22
Bassin de l'Oise.																																
Hirson	.	.	4	11	.	5	4	1	1	2	1	3	.	.	.	.	.	.	.	.	.	.	.	.	.	.	.	.	.	.	1	33
Dizy-le-Gros	1	.	5	.	2	7	2	.	1	.	3	.	.	.	.	.	.	.	.	.	.	.	.	.	.	.	.	.	2	.	.	23
Montcornet	.	.	4	5	.	1	7	.	5	1	.	.	.	.	.	.	.	.	.	.	.	.	.	.	.	.	.	.	.	.	.	23
Laon (P. C.)	2	1	6	.	1	8	1	.	1	0	1	.	.	.	.	.	.	.	.	.	.	.	.	.	.	.	.	.	.	.	.	22
Fourdrain	.	1	2	5	.	1	7	1	.	1	.	1	.	.	1	.	.	.	.	.	.	.	.	.	.	.	.	.	.	.	.	20
Compiègne	.	.	2	2	.	.	11	.	.	.	.	.	.	.	.	.	.	.	.	.	.	.	.	.	.	.	.	.	.	.	.	15
Maignelay	.	3	2	0	0	1	1	1	.	.	.	.	.	.	.	.	.	.	.	.	.	.	.	.	.	.	.	.	.	.	.	8
Cempuis	.	0	4	2	0	1	3	1	1	.	.	.	.	.	.	0	.	.	0	.	.	.	.	.	.	.	.	1	.	.	.	13
Beauvais (E. N.)	.	.	4	4	.	1	5	0	.	0	.	.	.	.	.	.	.	.	.	.	.	.	.	.	.	.	.	1	.	.	.	15
Noailles	.	.	.	8	.	1	8	4	.	.	.	.	.	.	.	.	.	.	.	.	.	.	.	.	.	.	.	.	.	.	.	19
Plessis-Belleville	.	1	1	2	.	1	7	1	.	1	0	0	.	.	0	0	.	.	.	.	.	.	.	.	.	.	0	0	0	.	.	16
Senlis	.	.	0	2	.	1	4	1	2	.	2	1	.	.	.	.	.	.	.	.	.	.	.	.	.	.	.	.	.	.	.	13
Neuilly-en-Thelle	.	2	.	6	.	.	9	.	.	.	.	.	.	.	.	.	.	.	.	.	.	.	.	.	.	.	.	.	.	.	.	17
Pontoise	.	.	2	.	.	.	5	.	0	.	0	.	.	.	.	.	.	.	.	.	.	.	.	.	.	.	.	.	.	.	.	8
Bassin du Loing.																																
Moutiers	.	3	.	7	.	.	6	.	.	1	.	.	.	.	.	.	.	.	.	.	.	.	.	.	.	.	.	.	.	.	1	18
Toucy (P. C.)	.	.	3	9	.	1	7	2	1	.	.	.	.	.	.	.	.	.	.	.	.	.	.	.	.	.	.	.	.	.	1	25
Rogny (C. M.)	.	6	7	.	3	.	5	2	.	.	.	.	.	.	.	.	.	.	.	.	.	.	.	.	.	.	.	.	.	2	.	24
Grignon	.	.	8	.	.	14	5	1	.	.	.	.	.	.	.	.	.	.	.	.	.	.	.	.	.	.	.	.	.	.	2	30
Courpalet	.	2	4	3	2	5	6	6	.	.	.	.	.	.	.	.	.	.	.	.	.	.	.	.	.	.	.	.	.	.	1	29
Charny	6	3	9	.	2	4	2	.	.	.	.	.	.	.	.	.	.	.	.	.	.	.	.	.	.	.	.	.	1	3	.	31
Château-Renard	.	4	7	.	2	0	2	.	.	.	.	.	.	.	.	.	.	.	.	.	.	.	.	.	.	.	.	.	.	.	1	18
Savigny	2	5	11	.	3	4	.	.	6	.	0	0	.	.	.	.	.	.	.	.	.	.	.	.	.	.	.	.	.	3	.	34
Chéroy	.	4	11	.	3	5	.	.	3	.	.	.	.	.	.	.	.	.	.	.	.	.	.	.	.	.	.	.	.	5	.	31
Nemours	.	.	4	.	.	.	3	.	.	.	.	.	.	.	.	.	.	.	.	.	.	.	.	.	.	4	.	.	.	4	.	15
Région de la Beauce et bassin de l'Eure.																																
Neuville-aux-Bois	.	3	1	.	.	.	16	.	1	.	.	.	.	.	.	.	.	.	.	.	.	.	.	.	.	.	.	.	.	5	.	26
Malesherbes	.	6	.	.	.	.	2	.	.	.	.	.	.	.	.	.	.	.	.	.	.	.	.	.	.	.	.	.	.	.	6	14
Étampes	.	.	.	5	.	.	7	.	.	.	.	.	.	.	.	.	.	.	.	.	.	.	.	.	.	.	.	.	.	3	.	15
Dourdan	.	.	1	1	6	.	5	.	.	1	.	0	.	.	.	.	.	.	.	.	.	.	.	.	.	.	.	.	.	.	1	15
La Loupe	.	1	2	7	.	2	13	1	1	.	.	0	0	0	0	0	.	.	.	.	.	.	.	.	.	.	.	1	.	2	1	33
Courville	.	.	3	5	.	.	8	.	.	.	.	.	.	.	.	.	.	.	.	.	.	.	.	.	.	.	.	.	.	.	5	21
Nogent-le-Roi	.	.	.	6	.	.	9	.	.	.	.	.	.	.	.	.	.	.	.	.	.	.	.	.	.	.	.	.	.	.	.	15
Rambouillet	.	.	.	3	.	.	4	.	.	1	.	.	.	.	.	.	.	.	.	.	.	.	.	.	.	.	.	.	.	.	.	8

STATIONS.	1	2	3	4	5	6	7	8	9	10	11	12	13	14	15	16	17	18	19	20	21	22	23	24	25	26	27	28	29	30	31	TOTAL.
Région de la Beauce et bassin de l'Eure (suite).																																
F^t de Bonsmoulins.	.	2	1	8	0	4	9	0	0	4	.	1	.	0	.	.	.	.	.	.	.	.	.	.	.	.	.	1	.	0	1	32
Forêt du Perche...	.	.	.	9	.	3	11	.	.	2	.	.	.	.	.	.	.	.	.	.	.	.	.	.	.	.	.	.	.	3	1	30
La Ferté-Vidame..	1	.	10	.	.	9	.	.	1	.	.	.	.	.	.	.	.	.	.	0	.	.	.	.	.	.	.	.	.	.	.	22
Brézolles.....	.	.	6	.	.	2	8	.	.	.	.	.	.	.	.	.	.	.	.	.	.	.	.	.	.	.	.	.	.	.	.	17
Anet.....	.	2	.	2	.	0	6	.	.	.	1	.	.	.	.	.	.	.	.	.	.	.	.	.	.	.	.	0	.	.	.	11
Saint-André.....	.	.	2	2	.	0	6	.	.	.	1	.	.	.	.	.	.	.	.	.	.	.	.	.	.	.	.	.	.	.	.	11
Conches.....	.	.	.	5	.	.	5	.	.	.	.	.	.	.	.	.	.	.	.	.	.	.	.	.	.	.	.	.	.	.	.	10
St-Marcel.....	.	.	2	.	.	.	.	.	.	.	.	.	.	.	.	.	.	.	.	.	.	.	.	.	.	.	.	.	.	.	.	2
Bassin de la Seine inférieure, au-dessous du confluent de l'Oise.																																
Laigle.....	.	2	3	4	.	2	7	.	.	2	.	1	.	.	.	.	.	.	.	.	.	.	.	.	.	.	.	.	.	.	.	20
Montreuil.....	.	.	8	0	.	.	6	.	3	1	.	.	.	.	.	.	.	.	.	.	.	.	.	.	.	.	.	.	.	.	.	18
Beaumesnil.....	0	1	2	2	.	0	3	.	.	2	.	.	.	.	.	.	.	.	.	.	.	.	.	.	.	.	0	.	0	.	.	11
Bernay.....	.	4	3	2	.	1	4	1	2	1	0	.	.	.	.	.	.	.	.	.	.	.	.	.	.	.	.	.	.	.	.	19
Neubourg.....	.	.	8	2	.	3	2	.	.	.	.	8	.	.	.	.	.	.	.	.	.	.	.	.	.	.	.	.	.	.	.	23
Lieurey.....	.	3	4	9	3	6	.	4	2	1	.	.	.	.	.	.	.	.	.	.	.	.	.	.	.	.	.	.	.	.	.	32
Gournay.....	.	.	7	.	1	.	.	.	.	.	.	.	.	.	.	.	.	.	.	.	.	.	.	.	.	.	.	.	.	.	.	8
Forges.....	.	2	4	7	.	.	.	.	.	.	.	.	.	.	.	.	.	.	.	.	.	.	.	.	.	4	.	.	.	.	.	17
Buchy.....	.	2	13	1	1	1	6	.	4	.	0	.	.	.	.	.	.	.	.	.	.	.	.	.	.	.	.	.	.	.	1	29
Elbeuf.....	.	2	8	.	1	.	6	.	2	.	.	.	.	.	.	.	.	.	.	.	.	.	.	.	.	.	.	.	.	.	.	19
Rouen (île Lacroix).	.	2	11	1	1	1	16	.	2	.	1	.	.	.	.	.	.	.	.	.	.	.	.	.	.	.	.	.	.	0	.	35
Yvetot.....	1	3	13	3	3	7	4	0	4	0	.	.	.	.	.	1	0	.	.	.	.	.	.	0	.	.	.	0	.	.	.	39
La Hève.....	.	2	9	2	.	4	9	4	.	3	.	.	.	.	.	.	.	.	.	.	.	.	.	.	.	.	.	.	.	.	.	33
Fatouville (phare).	.	4	0	11	1	3	9	.	.	6	0	.	.	.	.	0	.	.	.	.	0	.	.	.	.	.	0	0	.	0	.	35
BASSINS ENTRE LA SEINE ET LA POINTE DE BRETAGNE.																																
Bassins de la Touque, de la Dive, de l'Orne, de la Vire et de la Douve.																																
Gacé.....	.	3	2	5	0	3	8	0	1	.	1	0	.	.	.	.	.	.	.	.	.	.	.	.	.	.	.	0	.	0	.	24
Saint-Germain....	1	3	3	4	1	2	5	.	1	2	.	.	.	.	.	.	.	.	.	.	.	.	.	.	.	.	.	1	.	.	.	22
Lisieux.....	1	5	4	1	2	5	4	.	9	2	1	1	.	.	.	.	.	.	.	.	.	.	.	.	.	.	.	.	.	.	.	35
Pont-l'Évêque....	.	16	.	1	.	2	5	.	.	.	.	.	.	.	.	.	.	.	.	.	.	.	.	.	.	.	.	.	.	.	.	24
Trouville.....	.	12	1	4	.	1	4	.	3	.	.	.	.	.	.	.	.	.	.	.	.	.	.	.	.	.	.	.	.	.	.	25
Sées.....	.	1	1	5	0	4	4	.	0	1	.	.	.	.	.	.	.	.	.	.	.	.	.	.	.	.	.	.	.	.	.	17
Argentan.....	.	2	5	3	1	2	3	1	2	0	0	0	.	.	.	.	.	.	.	.	.	.	.	.	.	.	.	.	.	0	.	20
Flers.....	.	.	18	.	5	5	3	.	.	.	.	.	.	.	.	.	.	.	.	.	.	.	.	.	.	.	.	.	1	1	.	33
Roucamps.....	1	4	8	.	.	5	1	1	.	.	.	.	0	.	.	.	.	.	.	.	.	.	.	.	.	1	0	.	.	.	.	21
Ste-Honorine-du-F..	.	1	5	.	2	1	4	.	2	.	.	.	.	.	.	.	.	.	.	.	.	.	.	.	.	.	1	.	1	0	.	16
Caen (E. N.).....	.	2	8	1	2	.	4	.	1	.	.	.	.	.	.	.	.	.	.	.	.	.	.	.	.	.	.	.	.	1	.	19
Ver.....	.	4	12	1	2	2	3	1	1	.	.	.	.	.	.	.	.	.	.	.	.	.	.	.	.	.	.	.	.	1	.	27
Percy.....	.	6	13	1	6	2	7	0	6	.	0	.	.	.	.	.	.	.	.	.	.	.	.	.	.	.	.	.	.	2	0	43
Bérigny.....	.	6	14	.	5	2	7	.	3	.	1	.	.	.	.	.	.	.	.	.	.	.	.	.	.	.	.	.	.	2	.	39
Isigny.....	2	3	10	.	2	2	3	1	2	.	.	.	.	.	.	.	.	.	.	.	.	.	.	.	.	.	.	.	.	.	.	26
Ste-Marie-du-Mont.	.	6	9	3	1	1	4	1	1	1	0	.	.	.	.	0	.	0	.	.	.	.	.	.	.	.	.	0	.	0	0	27
Cherbourg.....	.	10	14	6	4	4	4	3	6	.	.	.	.	.	.	.	.	.	.	.	.	.	.	.	.	.	.	.	.	.	.	51
La Hague.....	1	9	10	3	5	3	3	2	5	.	.	.	.	.	.	.	.	.	.	.	.	.	.	.	.	.	.	.	.	.	.	41

STATIONS.	1	2	3	4	5	6	7	8	9	10	11	12	13	14	15	16	17	18	19	20	21	22	23	24	25	26	27	28	29	30	31	TOTAL.
Bassins entre le cap de la Hague et la Pointe de Bretagne.																																
Coutances	.	2	2	.	3	2	.	15	8	.	.	.	.	.	.	.	.	.	.	.	.	.	.	.	.	.	.	.	1	.	.	34
Saint-Martin-de-Ch.	.	3	16	2	4	2	13	.	3	.	.	.	.	.	.	.	.	.	.	.	.	.	.	.	.	3	.	.	.	3	.	50
Landivy	.	4	5	8	2	5	9	3	1	4	1	.	.	.	.	.	.	.	.	.	.	.	.	.	.	.	.	.	.	1	1	44
Louvigné-du-Désert	.	.	10	.	.	3	9	.	6	2	.	.	.	.	.	.	.	.	.	.	.	.	.	.	.	.	.	.	.	2	.	32
Fougères	1	3	10	.	7	1	10	0	4	.	2	.	.	.	.	.	.	.	.	.	.	.	.	.	.	.	1	4	1	4	.	48
Sens-de-Bretagne	.	3	2	.	4	1	0	.	2	.	.	.	.	.	.	.	.	.	.	.	.	.	.	.	.	.	.	.	.	7	.	19
Trans	2	1	7	0	6	1	7	.	2	.	0	.	.	.	.	.	.	.	.	.	.	.	.	.	.	.	0	.	3	3	.	32
Longaulnay	2	.	8	.	6	.	5	.	2	.	.	.	.	.	.	.	.	.	.	.	.	.	.	.	.	.	.	.	.	5	.	28
Combourg	.	5	7	3	7	4	4	.	.	.	.	.	.	.	.	.	.	.	.	.	.	.	.	.	.	.	.	.	3	5	.	40
Evran	.	2	5	1	4	3	4	1	.	1	.	.	.	.	.	.	.	.	.	.	.	.	.	.	.	.	.	.	.	4	1	27
Dol	.	4	7	1	5	0	6	.	3	.	.	.	.	.	.	.	.	.	.	.	.	.	.	.	.	.	.	.	0	2	.	29
Saint-Servan	2	0	9	.	5	0	5	0	2	.	0	0	.	.	.	.	0	0	.	.	.	.	.	.	.	.	0	.	1	2	.	27
Saint-Brieuc	.	1	.	2	2	.	3	1	2	.	.	0	.	.	.	.	1	.	.	.	.	.	.	.	.	.	.	.	1	3	2	18

VERSANT DE L'OCÉAN.

PETITS BASSINS DU SUD DE LA BRETAGNE.

Pte Saint-Mathieu	.	1	4	1	4	1	4	.	3	.	2	.	.	.	.	.	.	.	.	.	.	.	.	.	.	.	3	.	.	6	3	32
Brest (Obsre)	.	1	7	2	4	2	4	1	2	.	.	0	.	.	.	.	.	.	.	.	.	.	.	.	.	.	.	.	.	6	4	33
Goarem-Liziard	.	0	1	1	4	4	7	1	7	0	1	0	.	.	.	.	.	.	.	.	.	.	.	.	.	.	.	.	.	3	.	31
Kermédan-Bian	.	.	10	3	3	1	5	2	0	1	.	.	.	.	.	.	.	.	.	.	.	.	.	.	.	.	.	.	.	2	.	27
Carhaix	.	1	5	3	3	.	3	.	1	.	1	.	.	.	.	.	.	.	.	.	.	.	.	.	.	.	.	.	.	7	0	24
Pénity	.	13	2	3	6	5	4	1	2	0	1	0	.	.	.	.	.	.	.	.	.	.	.	.	.	.	.	.	.	3	.	40
Châteaulin	.	1	11	1	4	3	4	1	5	.	1	.	.	.	.	.	.	.	.	.	.	.	.	.	.	.	.	.	.	5	0	36
Gourin	1	1	7	1	2	1	4	1	2	.	4	1	1	.	.	.	.	.	.	.	.	.	.	.	.	.	.	.	.	6	.	32
Glomel	.	.	4	4	4	9	1	2	1	0	5	.	0	.	.	.	.	.	.	.	.	.	.	.	.	3	1	.	4	3	.	42
Gouarec	.	.	10	2	2	.	4	.	2	.	.	.	.	.	.	.	.	.	.	.	.	.	.	.	.	.	.	.	.	7	.	27
Pontivy	.	.	7	.	2	0	1	.	1	.	2	.	.	.	.	.	.	.	.	.	.	.	.	.	.	.	.	.	.	6	.	20
Locminé	.	.	5	.	2	1	2	1	1	.	2	1	.	.	.	.	.	.	.	.	.	.	.	.	.	.	.	.	1	6	.	22
Hennebont	.	.	3	1	0	.	4	.	.	.	4	.	.	.	.	.	.	.	.	.	.	.	.	.	.	.	.	.	.	4	4	20
Le Lézardeau	.	10	4	.	1	18	.	5	1	6	.	.	.	.	.	.	.	.	.	.	.	.	.	.	.	.	.	.	.	1	6	51
Lorient (P. C.)	.	.	1	1	.	1	4	3	2	4	.	.	.	.	.	.	.	.	.	.	.	.	.	.	.	.	.	.	0	5	4	24
Le Grognon (Groix)	.	.	5	3	4	2	4	.	.	1	2	.	.	.	.	.	.	.	.	.	.	.	.	.	.	.	.	.	.	3	3	27
Auray	.	.	.	.	1	.	.	.	.	3	1	1	.	6	.	.	11	.	.	4	.	.	.	.	.	.	.	.	1	2	.	30
Vannes	15	.	.	.	2	.	.	.	.	.	4	.	.	.	.	.	.	.	.	.	.	.	.	.	.	.	.	.	3	4	.	28
Palais (Belle-Ile)	.	.	5	1	1	1	1	.	.	2	2	1	.	.	.	.	.	.	.	.	.	.	.	.	.	.	.	.	.	4	1	19
Er-Hastellic (Id)	.	.	3	5	.	1	.	.	.	1	.	.	.	.	.	.	.	.	.	.	.	.	.	.	.	.	.	.	.	4	2	16

BASSIN DE LA VILAINE.

Montdevert	.	8	6	.	4	3	3	.	2	.	2	.	.	.	.	.	.	.	.	.	.	.	.	.	.	.	.	.	.	7	.	35
Vitré	.	2	7	.	4	1	9	.	2	.	1	.	.	.	0	.	.	.	.	.	.	.	.	.	.	.	0	0	0	8	.	35
Gosné	.	5	12	.	6	.	.	.	8	.	1	.	.	.	.	.	.	.	.	.	.	.	.	.	.	.	.	.	.	5	.	37
Rennes (P. C.)	1	2	5	.	5	1	4	.	1	.	1	.	.	.	.	.	.	.	.	.	.	.	.	.	.	.	0	0	1	6	.	27
Montauban	.	.	5	.	7	.	3	1	1	.	.	.	.	.	.	.	.	.	.	.	.	.	.	.	.	.	.	.	.	4	.	21
Mordelles	.	2	6	.	2	.	3	.	.	.	6	.	.	.	.	.	.	.	.	.	.	.	.	.	.	.	.	.	.	9	.	28
La Guerche	.	1	6	.	3	.	4	.	1	.	.	.	.	.	.	.	.	.	.	.	.	.	.	.	.	.	.	.	.	6	.	21
Martigné-Ferch	.	1	6	.	5	2	0	.	6	.	.	.	.	.	.	.	.	.	.	.	.	.	.	.	.	.	.	.	.	9	.	29
Bain	.	1	5	.	5	1	4	.	2	.	.	2	.	.	.	.	.	.	.	.	.	.	.	.	.	.	1	.	.	7	.	28

STATIONS.	1	2	3	4	5	6	7	8	9	10	11	12	13	14	15	16	17	18	19	20	21	22	23	24	25	26	27	28	29	30	31	TOTAL.
BASSIN DE LA VILAINE (suite).																																
St-Julien-de-Vouv.	1	6	3	2	4	3	0	1	2	.	.	.	.	.	.	.	.	.	.	.	.	.	.	.	.	.	.	.	2	2	.	26
Messac	.	1	6	.	4	0	2	.	1	.	0	1	.	.	.	.	.	.	.	.	.	.	.	.	.	.	1	0	.	6	.	22
Plélan	1	0	8	.	6	0	0	.	2	.	2	0	.	.	.	.	.	.	.	.	.	.	.	.	.	.	1	.	.	10	1	32
Plouguenast	.	0	6	1	3	.	3	.	2	1	.	1	1	.	.	.	.	.	.	.	.	.	.	.	.	.	.	.	.	6	2	26
Merdrignac	.	.	6	.	4	5	.	.	2	1	.	1	.	.	.	.	.	.	.	.	.	.	.	.	.	.	.	.	.	.	1	20
Josselin	.	.	4	.	2	4	.	.	2	.	1	.	.	.	.	.	.	.	.	.	.	.	.	.	.	.	.	.	.	6	.	19
Bosméléac	.	.	3	1	.	2	3	.	1	.	.	1	.	.	.	.	.	.	.	.	.	.	.	.	.	.	.	.	.	2	1	14
Ploërmel	.	.	.	.	4	.	.	.	2	.	10	.	.	.	.	.	.	.	.	.	.	.	.	.	.	.	.	.	.	3	.	19
Malestroit	.	.	1	.	.	1	2	.	0	.	1	1	.	.	.	.	.	.	.	.	.	.	.	.	.	.	.	.	.	1	1	8
Redon	1	.	6	.	4	1	2	.	2	.	.	.	.	.	.	.	.	.	.	.	.	.	.	.	.	.	.	.	.	7	.	24
Blain	.	1	3	3	1	1	3	.	.	1	.	.	.	.	.	.	.	.	.	.	.	.	.	.	.	.	.	.	.	3	.	17
La Roche-Bernard.	.	.	3	.	2	2	.	.	.	0	.	.	.	.	.	.	.	.	.	.	.	.	.	.	.	.	.	.	2	4	.	13
Guérande	.	0	4	3	1	2	2	.	.	0	.	.	.	.	.	.	.	.	.	.	.	.	.	.	.	.	.	8	.	3	1	24
BASSIN DE LA LOIRE.																																
Bassin de la Loire supérieure.																																
Nolhac	.	.	.	11	1	.	1	.	.	.	.	.	.	.	.	.	.	.	.	.	.	.	.	.	.	.	.	.	.	.	.	13
Yssingeaux	.	.	8	.	.	.	2	.	.	.	.	.	.	.	.	.	.	.	.	.	.	.	.	.	.	.	.	.	.	.	3	14
La République	.	.	.	5	11	2	.	6	.	2	.	.	.	.	.	.	.	.	.	.	.	.	.	.	.	.	.	.	.	.	.	26
Les Creuses	1	.	0	8	9	3	.	7	.	2	.	.	.	.	.	.	.	.	.	.	.	.	.	.	.	.	.	.	.	.	.	31
Rochetaillée	.	.	.	.	5	10	.	4	.	1	.	.	.	.	.	.	.	.	.	.	.	.	.	.	.	.	.	.	.	.	.	20
Saint-Étienne	.	.	.	.	15	.	.	5	.	.	.	.	.	.	.	.	.	.	.	.	.	.	.	.	.	.	.	.	.	.	.	20
Montbrison (P.C.).	.	.	.	3	4	.	.	.	5	.	.	.	.	.	.	.	.	.	.	.	.	.	.	.	.	.	.	.	.	.	.	12
St-Martin-en-Haut.	.	.	6	.	.	.	2	.	.	.	.	.	.	.	.	.	.	.	.	.	.	.	.	.	.	.	.	.	.	.	.	8
Noirétable	.	.	4	2	.	.	.	.	2	.	.	.	.	.	.	.	.	.	.	.	.	.	.	.	.	.	.	.	.	.	.	8
St-Romain-d'Urfé.	.	.	.	6	.	.	3	.	.	1	.	.	.	.	.	.	.	.	.	.	.	.	.	.	.	.	.	.	.	.	.	10
Nervieux	.	.	.	14	.	.	.	.	.	.	.	.	.	.	.	.	.	.	.	.	.	.	.	.	.	.	.	.	.	.	.	14
St-Priest-la-Roche.	.	.	.	.	1	2	.	.	.	.	.	.	.	.	.	.	.	.	.	.	.	.	.	.	.	.	.	.	.	.	.	3
Fourneaux	.	.	.	14	.	.	.	3	.	3	.	.	.	.	.	.	.	.	.	.	.	.	.	.	.	.	.	.	.	.	.	20
Cublize	1	1	.	0	1	11	4	2	0	1	0	.	.	.	.	.	.	.	.	.	.	.	.	.	.	.	.	.	.	.	.	21
Roanne	.	.	.	10	.	.	.	3	.	3	.	.	.	.	.	.	.	.	.	.	.	.	.	.	.	.	.	.	.	.	.	16
Lapacaudière	.	.	.	5	.	.	2	1	.	3	.	.	.	.	.	.	.	.	.	.	.	.	.	.	.	.	.	.	.	.	.	11
Charolles	.	.	.	.	.	.	.	.	.	19	.	.	.	.	.	.	.	.	.	.	.	.	.	.	.	.	.	.	.	.	.	19
Saint-Eusèbe	.	.	.	.	.	6	3	.	1	.	.	.	.	.	.	.	.	.	.	.	.	.	.	.	.	.	.	.	.	.	.	10
Antully	.	.	.	.	.	.	15	8	.	.	.	.	.	.	.	.	.	.	.	.	.	.	.	.	.	.	.	.	.	.	.	23
Arnay-le-Duc	.	.	.	2	.	1	2	.	1	.	.	.	.	.	.	.	.	.	.	.	.	.	.	.	.	.	.	.	.	.	.	7
Saint-Prix	.	.	1	0	.	0	1	2	.	1	.	.	.	.	.	.	.	.	.	.	.	.	.	.	.	.	.	.	.	.	.	5
Autun (P. C.)	.	1	.	3	.	.	2	.	.	.	.	.	.	.	.	.	.	.	.	.	.	.	.	.	.	.	.	.	.	.	.	6
Toulon-sur-A	.	.	.	16	.	8	18	.	10	6	.	.	.	.	.	.	.	.	.	.	.	.	.	.	.	.	.	.	.	.	6	64
Digoin	.	1	.	5	.	1	1	4	.	4	.	.	1	0	.	.	.	.	.	.	.	.	.	.	.	.	.	.	.	.	1	18
L'Assise	.	.	.	10	.	.	.	5	.	9	.	.	.	.	.	.	.	.	.	.	.	.	.	.	.	.	.	.	.	.	.	25
Saint-Clément	.	.	.	17	.	.	5	.	.	.	.	.	.	.	.	.	.	.	.	.	.	.	.	.	.	.	.	.	.	.	.	22
Dompierre	.	.	.	5	.	.	.	.	.	2	.	.	.	.	.	.	.	.	.	.	.	.	.	.	.	.	.	.	.	.	.	7
Beaulon	.	.	.	3	.	.	1	3	.	0	.	.	.	.	.	.	.	.	.	.	.	.	.	.	.	.	.	.	.	.	.	7
Luzy (P. C.)	.	0	.	3	.	3	3	2	.	3	.	.	.	.	.	.	.	.	.	.	.	.	.	.	.	.	.	.	.	.	.	14
Châtillon-en-B	.	.	.	.	.	5	5	.	.	3	.	.	.	.	.	.	.	.	.	.	.	.	.	.	.	.	.	.	.	.	.	13

STATIONS.	1	2	3	4	5	6	7	8	9	10	11	12	13	14	15	16	17	18	19	20	21	22	23	24	25	26	27	28	29	30	31	TOTAL.
Bassin de la Loire supérieure (suite).																																
Decize	.	.	.	.	.	4	1	2	.	3	.	.	.	.	.	.	.	.	.	.	.	.	.	.	.	.	.	.	.	.	.	10
Prémery	.	1	.	2	.	3	8	1	.	4	.	0	.	.	.	.	.	.	.	.	.	.	.	.	.	.	.	.	.	.	.	19
Nevers	.	.	.	0	0	2	2	1	0	3	0	.	.	0	.	.	.	.	.	.	.	.	.	.	.	.	.	.	.	.	.	10
Bassin de l'Allier.																																
Châteauneuf	1	0	1	.	.	1	1	.	.	.	.	.	.	.	.	.	.	.	.	.	.	.	.	.	.	.	.	.	.	.	.	4
Cheylard-l'Évêque	12	.	.	19	.	.	.	.	.	.	.	.	.	.	.	.	.	.	.	.	.	.	.	.	.	.	.	.	.	.	.	31
Langogne	7	.	0	16	0	0	.	1	.	.	.	.	.	.	.	.	.	.	.	.	.	.	.	.	.	.	.	.	.	.	.	24
Saugues	.	.	.	3	.	.	2	.	.	.	.	.	.	.	.	.	.	.	.	.	.	.	.	.	.	.	.	.	.	.	.	5
Langeac	.	.	.	24	.	.	.	.	.	.	.	.	.	.	.	.	.	.	.	.	.	.	.	.	.	.	.	.	.	.	.	24
La Chaise-Dieu	.	.	.	21	.	.	.	6	.	.	.	.	.	.	.	.	.	.	.	.	.	.	.	.	.	.	.	.	.	.	.	27
Ambert	.	.	.	13	.	2	.	2	.	.	.	.	.	.	.	.	.	.	.	.	.	.	.	.	.	.	.	.	.	.	.	17
Billom	.	0	.	11	0	.	.	0	.	2	.	.	.	.	.	.	.	.	.	.	.	.	.	.	.	.	.	.	.	.	.	13
Saint-Dier	.	.	.	5	.	.	.	.	7	.	.	.	.	.	.	.	.	.	.	.	.	.	.	.	.	.	.	.	.	.	.	12
Murat	.	.	4	.	.	.	.	2	.	.	.	.	.	.	.	.	.	.	.	.	.	.	.	.	.	.	.	.	.	.	.	6
Massiac	.	.	.	14	.	.	.	.	.	.	.	.	.	.	.	.	.	.	.	.	.	.	.	.	.	.	.	.	.	.	.	14
Brioude	.	.	.	.	14	.	.	.	.	.	.	.	.	.	.	.	.	.	.	.	.	.	.	.	.	.	.	.	.	.	.	14
Besse	.	.	.	8	.	.	10	2	.	.	.	.	.	.	.	.	.	.	.	.	.	.	.	.	.	.	.	.	.	.	.	20
Puy de Dôme (Obs^re^)	0	1	0	7	0	6	5	6	.	9	.	1	.	.	.	.	.	.	.	.	.	.	.	.	.	.	.	.	.	.	.	36
Clermont (Obs^re^)	.	0	.	4	.	.	.	.	.	.	.	.	.	.	.	.	.	.	.	.	.	.	.	.	.	.	.	.	.	.	.	5
Miremont	.	.	.	6	.	.	.	3	.	.	.	.	.	.	.	.	.	.	.	.	.	.	.	.	.	.	.	.	.	.	.	9
Pontgibaud	.	.	5	.	.	.	3	.	.	.	.	.	.	.	.	.	.	.	.	.	.	.	.	.	.	.	.	.	.	.	.	8
Vichy	.	.	.	6	.	.	.	.	.	.	.	.	.	.	.	.	.	.	.	.	.	.	.	.	.	.	.	.	.	.	.	6
Ébreuil	.	.	.	.	.	.	.	1	.	.	.	.	.	.	.	.	.	.	.	.	.	.	.	.	.	.	.	.	.	.	.	1
Chantelle	.	.	.	.	.	.	.	.	.	.	.	.	.	.	.	.	.	.	.	.	.	.	.	.	.	.	.	.	.	.	.	0
Moulins (C. M.)	.	.	.	.	.	.	3	2	.	2	.	.	.	.	.	.	.	.	.	.	.	.	.	.	.	.	.	.	.	.	.	7
Franchesse	.	.	.	.	.	.	0	5	1	.	.	.	.	.	.	.	.	.	.	.	.	.	.	.	.	.	.	.	.	.	.	6
Bassin du Cher.																																
Bellegarde	.	.	.	3	.	.	1	2	.	.	.	.	.	.	.	.	.	.	.	.	.	.	.	.	.	.	.	.	.	.	.	6
Auzances	.	.	.	3	.	.	.	4	.	.	.	.	.	.	.	.	.	.	.	.	.	.	.	.	.	.	.	.	.	.	.	7
Fontanières	.	.	.	2	.	.	.	.	.	.	.	.	.	.	.	.	.	.	.	.	.	.	.	.	.	.	.	.	.	.	.	2
Chambon	.	.	.	.	.	.	.	.	2	.	.	.	.	.	.	.	.	.	.	.	.	.	.	.	.	.	.	.	.	.	.	2
Montmarault	.	.	0	.	.	.	.	2	.	3	.	.	.	.	.	.	.	.	.	.	.	.	.	.	.	.	.	.	.	.	.	5
Montluçon	.	.	.	.	.	.	12	.	.	0	.	.	.	.	.	.	.	.	.	.	.	.	.	.	.	.	.	.	.	.	.	12
La Queune	.	.	.	.	.	.	2	.	.	.	.	.	.	.	.	.	.	.	.	.	.	.	.	.	.	.	.	.	.	.	.	2
Richebout	.	.	.	.	.	.	5	.	.	.	.	.	.	.	.	.	.	.	.	.	.	.	.	.	.	.	.	.	.	.	.	5
Saint-Amand	.	.	.	1	.	.	1	.	.	.	.	.	.	.	.	.	.	.	.	.	.	.	.	.	.	.	.	.	.	.	.	2
Bourges (E. N.)	.	.	.	2	.	1	2	.	.	3	.	.	.	.	.	.	.	.	.	.	.	.	.	.	.	.	.	.	.	.	.	8
Mennetou-s-Cher	.	.	.	7	.	.	4	.	.	.	.	.	.	.	.	.	.	.	.	.	.	.	.	.	.	.	.	.	.	.	.	11
Aubigny	.	.	4	8	.	5	12	.	.	.	.	.	.	.	.	.	.	.	.	.	.	.	.	.	.	.	.	.	.	.	.	29
Salbris	.	.	.	10	.	2	3	.	.	0	.	.	.	.	.	.	.	.	.	.	.	.	.	.	.	.	.	.	.	.	2	18
Romorantin	.	1	1	8	.	1	3	1	.	.	1	.	.	.	.	.	.	.	.	.	.	.	.	.	.	.	.	.	.	.	.	16
Saint-Aignan	.	.	.	7	.	3	8	.	.	.	.	.	.	.	.	.	.	.	.	.	.	.	.	.	.	.	.	.	.	.	.	18
Montrichard	.	.	5	.	7	5	.	.	2	.	.	2	1	.	.	.	.	.	.	.	.	.	.	.	.	.	.	.	.	.	.	22
																															2	

STATIONS.	1	2	3	4	5	6	7	8	9	10	11	12	13	14	15	16	17	18	19	20	21	22	23	24	25	26	27	28	29	30	31	TOTAL.
Bassin de l'Indre.																																
Sainte-Sévère	.	.	.	5	.	.	5	1	1	2	.	.	.	.	.	.	.	.	.	.	.	.	.	.	.	.	.	.	.	.	1	15
Châteauroux (P. C.)	.	.	.	2	.	.	3	.	.	2	.	.	.	.	.	.	.	.	.	.	.	.	.	.	.	.	.	.	.	.	.	7
Loches (E. N.)	.	.	6	.	3	4	.	.	.	.	.	.	.	.	.	.	.	.	.	.	.	.	.	.	.	.	.	.	.	.	.	13
Le Louroux	.	1	.	6	.	3	5	.	.	1	.	0	.	.	.	.	.	.	.	.	.	.	.	.	.	.	.	.	.	.	.	16
Cheillé	.	.	.	4	.	3	4	.	.	.	.	.	.	.	.	.	.	.	.	.	.	.	.	.	.	.	.	.	.	.	2	14
Bassin de la Creuse.																																
Féniers	.	.	.	.	.	.	15	2	.	.	.	.	.	.	.	.	.	.	.	.	.	.	.	.	.	.	.	.	.	.	.	17
Felletin	.	.	2	.	.	.	.	4	.	.	.	.	.	.	.	.	.	.	.	.	.	.	.	.	.	.	.	.	.	.	.	6
Anzême	.	.	.	5	.	.	1	.	.	5	.	.	.	.	.	.	.	.	.	.	.	.	.	.	.	.	.	.	.	.	.	11
Boussac	.	.	.	2	.	.	1	2	.	3	.	.	.	.	.	.	.	.	.	.	.	.	.	.	.	.	.	.	.	.	.	8
Châtelus	.	.	.	3	.	.	.	1	3	3	.	.	.	.	.	.	.	.	.	.	.	.	.	.	.	.	.	.	.	.	.	10
Bonnat	.	.	.	0	1	2	4	.	.	.	.	.	.	.	.	.	.	.	.	.	.	.	.	.	.	.	.	.	.	.	.	7
La Souterraine	.	0	.	6	.	1	8	4	.	3	.	.	.	.	.	.	.	.	.	.	.	.	.	.	.	.	.	.	.	.	.	23
Dun	.	.	1	4	.	0	3	3	.	.	3	.	.	.	.	.	.	.	.	.	.	.	.	.	.	.	.	.	.	.	0	15
Fresselines	.	0	.	3	.	0	3	3	.	1	.	0	.	.	.	.	.	.	.	.	.	.	.	.	.	.	.	.	.	.	0	11
Bénévent	.	.	.	3	.	1	3	3	.	3	.	.	.	.	.	.	.	.	.	.	.	.	.	.	.	.	.	.	.	.	.	14
Saint-Vaury	.	.	.	1	.	3	4	7	.	.	.	.	.	.	.	.	.	.	.	.	.	.	.	.	.	.	.	.	.	.	.	15
Bellac	.	.	.	3	.	.	11	.	.	.	.	.	.	.	.	.	.	.	.	.	.	.	.	.	.	.	.	.	.	.	.	14
Argenton	.	1	4	2	.	1	4	.	.	2	.	.	.	.	.	.	.	.	.	.	.	.	.	.	.	.	.	.	.	.	.	14
St-Benoît-du-Sault	.	1	0	4	.	2	3	0	.	1	.	0	.	.	.	.	.	.	.	.	.	.	.	.	.	.	.	.	.	.	2	13
Saint-Savin	.	.	.	4	1	4	6	.	.	.	.	.	.	.	.	.	0	.	.	.	.	1	.	.	.	.	.	.	.	.	3	22
Buxeuil	.	.	7	2	.	1	1	.	.	.	.	.	.	.	.	.	.	.	.	.	.	.	.	.	.	.	.	.	.	.	.	11
Bassin de la Vienne.																																
Gentioux	.	.	.	4	.	3	6	11	.	3	.	.	.	.	.	.	.	.	.	.	.	.	.	.	.	.	.	.	.	.	.	27
Royère	.	1	.	5	.	2	8	7	.	3	.	.	.	.	.	.	.	.	.	.	.	.	.	.	.	.	.	.	.	.	.	26
Eymoutiers	.	.	6	.	.	.	7	.	.	.	.	.	.	.	.	.	.	.	.	.	.	.	.	.	.	.	.	.	.	.	.	13
St-Léonard	.	.	.	4	.	1	8	1	2	.	.	.	.	.	.	.	.	.	.	.	.	.	.	.	.	.	.	.	.	.	.	16
Vallières	.	.	.	3	.	2	1	.	.	2	.	.	.	.	.	.	.	.	.	.	.	.	.	.	.	.	.	.	.	.	.	8
Pontarion	.	.	.	4	.	.	1	4	.	1	.	.	.	.	.	.	.	.	.	.	.	.	.	.	.	.	.	.	.	.	.	11
Limoges (E. N.)	.	.	.	.	.	12	3	.	4	2	.	.	.	.	.	.	.	.	.	.	.	.	.	.	.	.	.	.	.	.	.	21
Chabanais	.	.	.	3	.	1	5	.	.	3	.	.	.	.	.	.	.	.	.	.	.	.	.	.	.	.	.	.	.	.	.	12
Confolens	.	.	.	5	.	3	6	2	.	2	.	.	.	.	.	.	.	.	.	.	.	.	.	.	.	.	.	.	.	.	.	18
Isle-Jourdain	.	.	.	5	1	5	7	.	.	1	.	1	.	.	.	.	.	1	.	.	0	.	.	.	.	.	.	.	0	.	.	4	25
Lussac-les-Ch.	.	.	7	1	1	4	.	.	.	.	.	.	.	.	.	.	.	.	.	.	.	.	.	.	.	.	.	.	.	.	.	13
Lhommaizé	.	.	.	4	1	5	6	.	.	0	0	.	.	.	.	.	0	1	.	.	0	.	.	.	.	.	.	1	.	.	3	21
Lusignan	.	.	.	5	2	6	5	.	0	0	.	0	.	.	.	.	1	.	0	.	.	.	0	.	.	.	.	1	1	.	2	23
Montreuil-Bonnin	.	.	.	3	1	4	6	.	.	1	0	.	.	.	.	.	0	1	.	.	0	.	0	.	.	.	.	0	.	.	3	19
Poitiers (P. C.)	.	.	.	4	.	3	2	.	.	.	.	.	.	.	.	.	.	.	.	.	.	.	.	.	.	.	.	.	.	.	.	9
Châtellerault	.	.	.	4	1	4	6	0	.	0	1	.	.	.	.	.	0	1	.	.	.	.	.	.	.	.	0	1	.	.	4	23
Saint-Gervais	.	.	.	2	1	4	5	0	.	1	.	0	.	.	.	.	0	.	.	.	.	.	1	.	.	.	.	1	.	.	3	18
Bassin de la Loire, du Bec-d'Allier à Angers.																																
Givry	.	1	.	1	0	2	2	.	.	4	0	.	.	.	.	.	.	.	.	.	.	.	.	.	.	.	.	.	.	.	.	10
Chaulgnes	.	.	.	1	.	5	3	.	.	.	.	7	.	.	.	.	.	.	.	.	.	.	.	.	.	.	.	.	.	.	.	16

STATIONS.	1	2	3	4	5	6	7	8	9	10	11	12	13	14	15	16	17	18	19	20	21	22	23	24	25	26	27	28	29	30	31	TOTAL.
Bassin de la Loire, du Bec-d'Allier à Angers (suite).																																
Saint-Satur	.	.	.	6	.	1	7	1	.	.	1		.	.	.	.	.	.	.	.	.	.	.	.	.	.	.	.	.	1	0	17
Gien	2	3	.	5	.	1	1	.	.	.	.	.	.	.	.	.	.	.	.	.	.	.	.	.	.	.	.	.	.	.	.	12
Ouzouer-le-Marché	.	1	.	6	.	1	5	.	.	.	.	.	.	.	.	.	.	.	.	.	.	.	.	.	.	.	.	.	.	.	.	13
Orléans (P. C.)	.	5	1	2	.	2	3	1	.	0	.	1	.	.	.	.	.	.	.	.	.	.	.	.	1	.	.	1	.	1	1	18
La Ferté-St-Aubin	.	5	.	.	3	.	.	.	9	.	.	3	.	.	.	.	.	.	.	.	.	.	.	.	.	.	.	.	.	2	.	22
La Ferté-S'-Cyr	.	.	19	.	.	.	.	.	.	.	.	.	.	.	.	.	.	.	.	.	.	.	.	.	.	.	.	.	.	.	.	19
Contres	.	.	.	5	.	.	2	2	.	0	.	.	.	.	.	.	.	.	.	.	.	.	.	.	.	.	.	.	.	.	.	9
Blois (E. N.)	.	2	.	5	.	2	6	.	.	.	.	2	.	.	.	.	.	.	.	.	.	.	.	.	.	.	.	.	.	.	1	18
Herbault	.	.	2	5	.	2	5	2	.	.	.	.	.	.	.	.	.	.	.	.	.	.	.	.	.	.	.	.	.	.	.	16
Saint-Ouen		.	5	.	6	4	2	.	.	.	.	.	.	.	.	.	.	.	.	.	.	.	.	.	.	.	.	2	.	.	.	20
Saint-Amand	0	.	1	6	4	2	3	.	.	.	.	.	.	.	.	.	.	.	.	.	.	.	.	.	.	.	.	.	.	.	.	17
Beaumont-la-R.	.	0	1	4	.	4	4	2	.	1	0	1	.	.	.	.	.	.	.	.	.	.	.	.	.	.	2	.	.	.	.	19
Tours (ville)	.	1	.	4	.	3	3	0	.	1	.	.	.	.	.	.	.	.	.	.	.	.	.	.	.	.	.	.	.	.	4	13
Channay	.	1	0	3	.	3	3	1	.	2	0	.	0	0	0	.	.	.	.	.	.	.	.	.	.	.	.	.	.	.	1	15
Gizeux	.	1	.	5	.	4	5	.	.	.	.	.	.	.	.	.	.	.	.	.	.	.	.	.	.	.	.	.	.	2	.	17
Ponts-de-Cé	1	.	3	2	0	2	3	0	.	.	2	.	.	.	.	.	.	.	.	.	.	.	.	.	.	.	.	.	.	2	.	16
Bassin du Loir.																																
Outarville	.	26	.	.	.	4	7	.	.	.	.	.	1	.	.	.	.	.	.	.	.	.	.	.	.	.	.	.	.	6	.	47
Orgères	.	2	2	6	.	1	2	.	.	0	0	0	0	.	0	0	0	0	0	0	0	0	.	0	.	0	0	0	.	.	4	20
Authon	.	5	4	7	.	4	11	.	.	2	.	.	.	.	.	.	.	.	.	.	.	.	.	.	.	.	.	2	.	2	2	39
Thiron-Gardais	.	4	2	7	.	2	11	.	.	.	.	2	.	.	.	.	.	.	.	.	.	.	.	.	.	.	.	.	.	6	2	36
Illiers	.	1	4	.	2	2	8	.	.	.	.	.	.	.	.	.	.	.	.	.	.	.	.	.	.	.	.	.	.	.	.	17
Voves	.	3	1	6	.	1	13	.	.	1	.	.	1	.	.	.	.	.	.	.	.	.	.	.	.	.	.	.	.	3	1	29
Châteaudun	.	1	2	1	11	2	2	1	1	0	0	.	.	.	.	.	.	.	.	.	.	.	.	.	.	.	.	2	.	.	2	25
Ville-aux-Clercs	.	.	.	.	.	8	10	.	.	.	.	.	.	.	.	.	.	.	.	.	.	.	.	.	.	.	.	.	.	6	.	25
Vendôme	.	5	2	2	.	4	3	.	.	.	.	.	.	.	.	.	.	.	.	.	.	.	.	.	.	.	.	.	.	.	1	17
Montoire	.	7	0	3	.	2	2	2	.	.	.	.	.	.	.	.	.	.	.	.	.	.	.	.	.	.	.	.	.	.	2	18
Mondoubleau	.	.	2	9	.	3	6	.	.		.	.	.	.	.	.	.	.	.	.	.	.	.	.	.	.	.	.	.	5	.	25
Saint-Calais	.	4	5	.	3	4	4	.	3	.	.	.	.	.	.	.	.	.	.	.	.	.	.	.	.	.	.	.	.	.	.	23
Le Lude	.	2	.	6	.	4	4	.	.	.	.	.	.	.	.	.	.	.	.	.	.	.	.	.	.	.	.	.	.	.	.	16
Pontvallain	.	1	8	.	.	.	.	.	.	.	.	.	.	.	.	.	.	.	.	.	.	.	.	.	.	.	.	.	.	.	1	10
La Flèche	.	3	6	.	2	1	3	.	1	.	.	.	.	.	.	.	.	.	.	.	.	.	.	.	.	.	.	.	.	1	.	17
La Ch^lle^-d'Aligné	.	4	2	.	1	1	2	.	.	.	.	.	.	.	.	.	.	.	.	.	.	.	.	.	.	.	.	.	.	3	.	13
Le Plessis-Gramm.	1	.	5	.	3	2	.	.	2	.	.	.	.	.	.	.	.	.	.	.	.	.	.	.	.	.	.	.	.	2	.	15
Bassin de la Sarthe.																																
F^t^ d'Écouves		2	4	5	1	7	6	1	4	1	0	.	.	.	.	.	.	.	.	.	.	.	.	.	.	.	.	0	.	2	.	34
F^t^ de Perseignes	.	.	.	4	.	2	10	.	.	1	.	.	.	.	.	.	.	.	.	.	.	.	.	.	.	.	.	.	.	2	1	20
F^t^ de Bourse	.	.	8	5	.	12	5	0	.	6	.	.	.	.	.	.	.	.	.	.	.	.	.	.	.	.	.	.	.	3	2	43
Alençon (E. N.)	.	.	.	8	2	1	4	1	.	1	.	.	.	.	.	.	.	.	.	.	.	.	.	.	.	.	.	.	2	2	1	22
Villaines-la-Juhel	.	.	4	3	8	3	7	3	.	.	3	.	0	0	0	0	0	0	.	.	.	.	.	.	.	.	3	1	2	.	.	38
P^t^-Oisseau	.	.	1	2	4	.	.	.	.	.	.	.	.	.	.	.	.	.	.	.	.	.	.	.	.	.	.	.	.	.	.	7
Beaumont-s.-S.	.	2	.	4	1	4	8	1	1	.	1	.	.	.	.	.	.	.	.	.	.	.	.	.	.	.	.	.	.	3	1	26
Mamers	1	.	6	.	1	3	3	.	1	.	.	.	.	.	.	.	.	.	.	.	.	.	.	.	.	.	.	.	.	1	.	16
Bonnétable	.	1	1	2	.	1	1	3	1	1	.	.	.	.	.	.	.	.	.	.	.	.	.	.	.	.	.	.	.	.	2	13
Le Mans (E. N.)	.	2	1	8	2	1	4	.	.	1	.	0	.	.	.	.	.	.	.	.	.	.	.	.	.	.	.	.	.	1	1	21

STATIONS.	1	2	3	4	5	6	7	8	9	10	11	12	13	14	15	16	17	18	19	20	21	22	23	24	25	26	27	28	29	30	31	TOTAL.
Bassin de la Sarthe (suite).																																
Mortagne	.	3	3	3	.	2	6	.	.	2	.	0	.	.	.	.	.	.	.	.	.	.	.	.	.	.	.	.	.	1	.	20
Forêt de Réno	.	.	11	.	3	9	.	.	3	.	.	.	.	.	.	.	.	.	.	.	.	.	.	.	.	.	.	.	.	3	.	29
Rémalard	.	0	1	2	.	6	8	.	.	1	.	.	.	.	.	.	.	.	.	.	.	.	.	.	.	.	.	.	.	1	1	20
Nogent-le-Rotrou	.	.	4	2	.	.	6	5	4	.	.	.	.	.	.	.	.	.	.	.	.	.	.	.	.	.	.	.	.	6	.	28
Parigné-l'Évêque	.	3	.	.	.	4	11	.	.	2	.	.	.	.	.	.	.	.	.	.	.	.	.	.	.	.	.	.	.	.	2	22
Foulletourte	.	.	.	.	.	.	3	.	.	.	.	.	.	.	.	.	.	.	.	.	.	.	.	.	.	.	.	.	.	.	.	3
Souligné-s.-V	.	.	10	.	9	.	2	.	1	.	.	.	.	.	.	.	.	.	.	.	.	.	.	.	.	.	.	.	.	.	1	23
Sillé-le-Guillaume	.	.	.	.	12	4	.	.	.	.	.	.	.	.	.	.	.	.	.	.	.	.	.	.	.	.	.	5	.	.	.	21
Conlie	.	.	.	12	.	4	8	.	.	2	.	.	.	.	.	.	.	.	.	.	.	.	.	.	.	.	.	.	.	2	4	32
Meslay	.	.	.	2	1	1	.	.	2	4	1	.	.	.	.	.	.	.	.	.	.	.	.	.	.	.	1	2	1	1	2	18
Sablé	.	2	5	.	1	2	.	.	.	.	.	.	.	.	.	.	.	.	.	.	.	.	.	.	.	.	.	.	.	.	.	10
Angers (E. N.)	.	1	2	6	1	2	4	.	.	2	2	.	.	.	.	.	.	.	.	.	.	.	.	.	.	.	.	.	.	1	1	22
Bassin de la Mayenne.																																
Pré-en-Pail	.	.	6	6	6	8	.	.	.	.	.	.	.	.	.	.	.	.	.	.	.	.	.	.	.	.	.	.	2	1	3	32
Javron	.	3	5	.	4	4	4	2	5	.	.	.	.	.	.	.	.	.	.	.	.	.	.	.	.	.	.	.	.	3	.	30
Forêt d'Andaines	.	4	.	4	5	5	4	5	4	4	.	1	.	.	.	.	.	.	.	.	.	.	.	.	.	.	.	.	.	.	1	37
Domfront	.	4	10	.	.	4	6	.	.	.	.	.	.	.	.	.	.	.	.	.	.	.	.	.	.	.	.	.	.	3	0	28
Gorron	5	9	0	3	2	7	1	3	2	1	0	0	.	.	.	.	.	.	.	.	.	.	.	.	.	.	.	.	2	1	.	36
Ambrières	.	4	5	1	1	2	5	0	2	1	1	1	.	0	0	.	.	0	0	.	.	.	.	.	.	.	0	1	0	1	2	27
Bais	.	3	3	6	1	3	10	.	1	2	0	.	.	.	.	.	.	.	.	.	.	.	.	.	.	.	.	.	.	4	2	36
Mayenne (Collège)	3	.	4	5	5	4	6	.	2	.	.	.	1	.	0	.	.	.	.	.	.	.	.	.	.	.	.	0	0	3	2	36
Ernée	2	1	9	.	2	1	8	.	2	.	1	.	.	1	0	.	.	.	.	.	.	.	.	.	.	.	0	0	0	4	.	32
Montsûrs	0	1	9	.	2	1	7	.	2	.	.	.	.	.	.	.	.	.	.	.	.	.	.	.	.	.	.	.	7	.	.	29
Laval (E. N.)	2	0	6	.	1	4	9	.	3	1	0	.	.	.	.	.	.	.	.	.	.	.	.	.	.	.	1	1	1	8	.	37
Cossé le Vivien	.	3	.	5	1	3	7	.	.	1	.	.	.	.	.	.	.	.	.	.	.	.	.	.	.	.	.	.	.	3	4	27
St-Aignan-s-Roë	.	2	2	4	1	3	1	.	.	1	.	.	.	.	.	.	.	.	.	.	.	.	.	.	.	.	0	0	.	6	1	22
Bassin de la Loire inférieure, rive droite.																																
Oudon	.	1	5	3	3	4	7	.	.	2	.	.	.	.	.	.	.	.	.	.	.	.	.	.	.	.	.	.	.	.	.	25
Saint-Mars-la-Jaille	.	.	4	21	3	6	.	.	.	13	.	.	.	.	.	.	.	.	.	.	.	.	.	.	.	.	.	.	.	.	.	47
Joué-s.-Erdre	.	1	2	4	2	3	3	.	1	.	.	.	.	.	.	.	.	.	.	.	.	.	.	.	.	.	.	.	.	1	1	17
Nort	.	1	2	4	2	2	3	.	.	.	.	.	.	.	.	.	.	.	.	.	.	.	.	.	.	.	.	.	.	1	.	15
Nantes (Obs^re^)	.	.	2	3	2	3	7	1	.	1	.	.	.	.	.	.	.	.	.	.	.	.	.	.	.	.	.	.	.	.	2	21
Cordemais	.	.	1	6	.	6	5	1	.	1	.	.	.	.	.	.	.	.	.	.	.	.	.	.	.	.	.	.	.	5	1	26
Herbignac	.	6	1	1	2	2	.	1	.	.	.	.	.	.	.	.	.	.	.	.	.	.	.	.	.	.	1	.	4	2	.	30
Bassin de la Loire inférieure, rive gauche.																																
Secondigny	.	.	4	.	.	13	.	.	.	12	.	.	.	.	.	.	.	.	.	.	.	.	.	.	.	.	.	.	.	.	.	29
Parthenay (E. N.)	.	.	3	.	2	4	3	.	0	0	0	.	.	.	.	.	.	.	.	.	.	.	.	.	.	.	.	.	.	.	.	13
Belleville	.	.	.	4	.	2	1	1	.	1	.	.	.	.	.	.	.	.	.	.	.	.	.	.	.	.	.	.	.	.	1	10
Mircbeau	.	.	.	2	1	4	5	.	.	.	1	.	.	.	.	.	.	0	.	.	0	.	1	.	.	.	1	1	.	.	4	20
Loudun	.	.	.	3	1	5	6	.	0	0	0	.	.	.	.	0	1	.	.	.	.	.	0	.	.	.	1	1	.	.	3	21
Bressuire (P. C.)	.	.	2	1	2	2	4	.	.	2	.	.	.	.	.	.	.	.	.	.	.	.	.	.	.	.	.	.	.	.	.	13
Absie	.	.	.	7	4	10	1	.	5	.	.	.	.	.	.	.	.	.	.	.	.	.	.	.	.	.	.	.	.	.	.	27

STATIONS.	1	2	3	4	5	6	7	8	9	10	11	12	13	14	15	16	17	18	19	20	21	22	23	24	25	26	27	28	29	30	31	TOTAL.
Bassin de la Loire inférieure, rive gauche (suite).																																
Moncoutant	.	.	.	7	.	6	6	.	.	2	0	.	.	.	.	.	.	.	.	.	.	.	.	.	.	.	.	.	.	.	.	21
Les Gardes	.	0	5	.	.	9	3	0	1	1	1	0	0	0	1	0	1	.	.	.	.	.	.	.	.	4	0	0	.	0	0	25
Vieillevigne	.	2	4	4	5	3	10	.	.	.	2	.	.	.	.	.	.	.	.	.	.	.	.	.	.	.	.	.	.	.	.	.	30
Legé	.	.	.	6	.	5	6	.	.	.	1	.	.	.	.	.	.	.	.	.	.	.	.	.	.	.	.	.	.	.	.	.	19
Clisson	.	.	0	2	.	2	4	.	.	1	1	.	.	.	.	.	.	.	.	.	.	.	.	.	.	.	.	.	.	1	.	11
Vertou	.	.	5	.	4	6	1	.	2	.	.	.	.	.	.	.	.	.	.	.	.	.	.	.	.	.	.	.	.	1	.	19
Bouaye	.	0	0	4	1	2	5	0	.	0	.	.	.	.	.	.	.	.	.	.	.	.	.	.	.	.	.	.	.	.	1	13
St-Père-en-Retz	.	.	.	.	.	.	.	2	.	.	.	.	.	.	.	.	.	.	.	.	.	.	9	10	3	.	.	.	.	2	.	26
BASSINS ENTRE LA LOIRE ET LA GIRONDE.																																
Bassins de la Sèvre niortaise et de la Vie.																																
Chey	.	.	.	9	.	7	14	0	3	.	.	.	.	.	.	.	.	.	.	.	.	.	.	.	.	.	.	.	.	.	.	33
Chantecorps	.	.	.	.	9	7	9	.	.	.	.	.	.	.	.	.	.	.	.	.	.	.	.	.	.	.	.	.	.	.	.	25
Champdeniers	.	.	.	6	.	13	14	1	.	5	.	.	.	.	.	.	.	.	.	.	.	.	.	.	.	.	.	.	.	.	.	39
Prahecq	.	.	8	.	7	6	.	.	3	.	.	.	.	.	.	.	.	.	.	.	.	.	.	.	.	.	.	.	.	.	.	24
Niort	.	.	.	5	.	6	9	1	.	2	.	.	.	.	.	.	.	.	.	.	.	.	.	.	.	.	.	.	.	.	.	23
Mauzé	.	.	.	5	.	4	5	.	.	.	.	.	.	.	.	.	.	.	.	.	.	.	.	.	.	.	.	.	.	.	.	14
Xanton-Chassenon	.	.	.	6	.	8	5	.	.	1	.	.	.	.	.	.	.	.	.	.	.	.	.	.	.	.	.	.	.	.	.	20
Marans	.	.	.	5	.	5	2	1	.	.	.	.	.	.	.	.	.	.	.	.	.	.	.	.	.	.	.	.	.	.	.	13
Roche-s.-Yon (E.N.)	.	.	2	2	.	.	5	.	.	7	.	.	.	.	.	.	.	.	.	.	.	.	.	.	.	.	.	.	.	.	.	16
Luçon	.	.	.	6	.	5	4	.	.	.	.	.	.	.	.	.	.	.	.	.	.	.	.	.	.	.	.	.	.	.	.	15
Sables-d'Olonne	.	.	0	2	.	3	3	1	.	.	0	.	.	.	.	.	.	.	.	.	.	.	.	.	.	.	.	.	.	.	.	10
Saint-Gilles-s.-Vie	.	.	1	2	1	2	1	.	.	.	.	.	.	.	.	.	.	.	.	.	.	.	.	.	.	.	.	.	.	.	.	7
Pornic	.	.	.	5	.	2	2	1	.	.	.	.	.	.	.	.	.	.	.	.	.	.	.	.	.	.	.	.	.	2	.	12
Ile d'Yeu	.	.	2	2	1	4	1	.	.	.	.	.	.	.	.	.	.	.	.	.	.	.	.	.	.	.	.	.	.	.	.	10
Noirmoutiers	.	.	3	2	.	.	3	1	.	.	.	.	.	.	.	.	.	.	.	.	.	.	.	.	.	.	.	.	.	3	2	14
Bassin de la Charente.																																
Charroux	.	.	.	6	1	6	8	.	0	1	.	1	.	.	.	.	.	2	.	.	1	.	0	.	.	.	1	0	.	.	2	30
Ruffec	.	.	1	.	.	4	8	.	.	4	.	.	.	.	.	.	.	.	.	.	.	.	.	.	.	.	.	.	.	.	.	17
Montbron	.	.	.	6	.	1	.	.	2	.	.	.	.	.	.	.	.	.	.	.	.	.	.	.	.	.	.	.	.	.	.	9
Angoulême	.	.	.	9	.	2	5	1	.	3	0	.	.	.	.	.	.	.	.	.	.	.	0	.	.	.	.	.	.	.	.	20
Barbézieux	.	.	.	5	.	2	6	0	.	4	.	.	.	.	.	0	.	.	.	.	.	.	.	.	.	.	.	.	.	.	.	17
Cognac	.	.	.	8	.	3	6	0	.	2	1	.	.	.	.	.	.	.	.	.	.	.	.	.	.	.	.	.	.	.	.	20
Jonzac	.	.	.	4	.	2	6	1	.	.	.	.	.	.	.	.	.	.	.	.	.	.	.	.	.	.	.	.	.	.	.	13
Saintes	.	.	.	5	.	6	7	.	.	3	.	.	.	.	.	.	.	.	.	.	.	.	.	.	.	.	.	.	.	.	.	21
Chef-Boutonne	.	.	.	6	.	5	.	6	.	.	.	.	.	.	.	.	.	.	.	.	.	.	.	.	.	.	.	.	.	.	.	17
Celles-sur-Belle	.	.	.	14	.	7	8	.	.	4	.	.	.	.	.	.	.	.	.	.	.	.	.	.	.	.	.	.	.	.	.	33
Villiers-en-Plaine	.	.	8	.	5	2	5	.	6	.	.	.	.	.	.	.	.	.	.	.	.	.	.	.	.	.	.	.	.	.	.	27
St-Jean-d'Angély	.	.	.	6	.	3	5	1	.	1	.	.	.	.	.	.	.	.	.	.	.	.	.	.	.	.	.	.	.	.	.	16
La Rochelle	.	.	.	4	2	1	2	.	.	.	.	.	.	.	.	.	.	.	.	.	.	.	.	.	.	.	.	.	.	.	.	9
Ile d'Aix	.	.	.	5	.	3	4	.	.	6	.	.	.	.	.	.	.	.	.	.	.	.	.	.	.	.	.	.	.	.	.	18
Chassiron	.	.	1	5	.	3	4	.	.	.	.	.	.	.	.	1	.	.	.	.	.	.	.	.	.	.	.	.	.	.	1	15

STATIONS.	1	2	3	4	5	6	7	8	9	10	11	12	13	14	15	16	17	18	19	20	21	22	23	24	25	26	27	28	29	30	31	TOTAL.
BASSIN DE LA GIRONDE.																																
Bassin de la Dordogne.																																
La Tr-d'Auvergne	.	.	.	4	2	5	5	.	.	3	.	.	.	.	.	.	.	.	.	.	.	.	.	.	.	.	.	.	.	.	.	20
Église-N.-d'Entr	.	.	.	.	.	5	3	.	.	2	.	.	.	.	.	.	.	.	.	.	.	.	.	.	.	.	.	.	.	.	.	10
Laqueuille	.	.	2	.	.	1	.	.	.	.	.	.	.	.	.	.	.	.	.	.	.	.	.	.	.	.	.	.	.	.	.	3
Ussel	.	.	.	.	2	.	9	.	.	.	.	.	.	.	.	.	.	.	.	.	.	.	.	.	.	.	.	.	.	.	.	11
Bort	.	.	.	.	2	.	9	.	.	1	0	.	.	.	.	.	.	.	.	.	.	.	.	.	.	.	.	.	.	.	.	12
Aurillac (E. N.)	.	.	.	4	.	0	7	.	.	1	.	.	.	.	.	.	.	.	.	.	.	.	.	.	.	.	.	.	.	.	.	12
Argentat	.	.	.	.	1	2	4	.	1	1	.	.	.	.	.	.	.	.	.	.	.	.	.	.	.	.	.	.	.	.	.	9
Beaulieu	.	.	.	1	.	2	5	2	.	.	.	.	.	.	.	.	.	.	.	.	.	.	.	.	.	.	.	.	.	.	.	10
La Tronquière	.	.	.	.	.	8	12	.	.	.	.	.	.	.	.	.	.	.	.	.	.	.	.	.	.	.	.	.	.	.	.	20
Bretenoux	.	.	.	.	.	12	3	1	.	.	.	.	.	.	.	.	.	.	.	.	.	.	.	.	.	.	.	.	.	.	.	16
La Capelle	.	.	5	.	.	2	11	.	.	.	.	.	.	.	.	.	.	.	.	.	.	.	.	.	.	.	.	.	.	.	.	18
Martel	.	.	.	3	.	4	7	.	.	.	.	.	.	.	.	.	.	.	.	.	.	.	.	.	.	.	.	.	.	.	.	14
Payrac	.	.	.	2	.	1	11	.	.	.	.	.	.	.	.	.	.	.	.	.	.	.	.	.	.	.	.	.	.	.	.	14
La Bastille-Murat	.	.	.	.	.	7	13	.	.	.	.	.	.	.	.	.	.	.	.	.	.	.	.	.	.	.	.	.	.	.	.	20
Gourdon	.	.	5	.	.	.	6	.	.	.	.	.	.	.	.	.	.	.	.	.	.	.	.	.	.	.	.	.	.	.	.	11
Tulle (P. C.)	.	.	.	2	.	2	5	.	.	5	.	.	.	.	.	.	.	.	.	.	.	.	.	.	.	.	.	.	.	.	.	14
Périgueux (E. N.)	.	.	1	1	.	1	3	2	.	0	.	.	.	.	.	.	.	.	.	.	.	.	.	.	.	.	.	.	.	.	.	8
St-Jean-d'Ataux	.	.	8	.	.	9	7	.	.	.	.	.	.	.	.	.	.	.	.	.	.	.	.	.	.	.	.	.	.	.	.	24
Chalais	.	.	.	1	.	2	5	1	.	.	.	.	0	.	.	.	.	.	.	.	.	.	.	.	.	.	.	.	.	.	.	9
Coutras	.	.	.	2	.	1	.	.	.	.	.	.	.	.	.	.	.	.	.	.	.	.	.	.	.	.	.	.	.	.	.	3
Les Eglisottes	.	.	.	.	.	.	6	3	.	.	.	.	.	.	.	.	.	.	.	.	.	.	.	.	.	.	.	.	.	.	.	9
Lussac	.	0	0	3	0	1	2	2	0	0	0	0	.	.	0	.	.	.	.	0	.	0	0	.	0	.	.	.	.	.	.	10
Saint-Savin	.	.	.	3	.	1	2	3	.	1	.	.	.	.	.	.	.	.	.	.	.	.	.	.	.	.	.	.	.	.	.	11
St-André-de-Cubzac	.	.	4	.	.	1	.	2	.	0	.	0	.	.	.	.	.	.	.	.	.	.	.	.	.	.	.	.	.	.	.	9
Bassin du Lot.																																
Le Bleymard	.	3	2	1	2	2	2	.	.	.	.	.	.	.	.	.	.	.	.	.	.	.	.	.	.	.	.	.	.	.	.	11
Montmirat	3	0	.	5	2	.	.	.	.	.	.	.	.	.	.	.	.	.	.	.	.	.	.	.	.	.	.	.	.	.	.	10
Bagnols	10	.	.	8	8	.	.	.	.	.	.	.	.	.	.	.	.	.	.	.	.	.	.	.	.	.	.	.	.	.	.	26
Mende (E. N.)	4	0	.	20	.	.	.	0	.	.	.	.	.	.	.	.	.	.	.	.	.	.	.	.	.	.	.	.	.	.	.	24
Saint-Chély-d'Apr	.	.	.	.	1	3	.	.	.	.	.	.	.	.	.	.	.	.	.	.	.	.	.	.	.	.	.	.	.	.	.	5
Saint-Léger-du-M	.	.	.	12	.	1	.	.	.	.	.	.	.	.	.	.	.	.	.	.	.	.	.	.	.	.	.	.	.	.	.	13
Nasbinals	.	.	.	15	.	3	5	1	.	.	.	.	.	.	.	.	.	.	.	.	.	.	.	.	.	.	.	.	.	.	.	24
Marvejols	.	.	.	25	.	.	.	.	.	.	.	.	.	.	.	.	.	.	.	.	.	.	.	.	.	.	.	.	.	.	.	25
Laguiole	.	.	.	.	.	.	.	15	.	.	.	.	.	.	.	.	.	.	.	.	.	.	.	.	.	.	.	.	.	.	.	15
Mur-de-Barrez	.	.	.	8	.	.	.	.	.	.	.	.	.	.	.	.	.	.	.	.	.	.	.	.	.	.	.	.	.	.	.	8
Entraygues	3	.	.	3	.	.	3	.	.	.	.	.	.	.	.	.	.	.	.	.	.	.	.	.	.	.	.	.	.	.	.	9
Figeac	.	1	.	.	.	5	7	.	.	.	.	.	.	.	.	.	.	.	.	.	.	.	.	.	.	.	.	.	.	.	.	13
Livernon	.	.	.	4	.	3	5	.	2	.	.	.	.	.	.	.	.	.	.	.	.	.	.	.	.	.	.	.	.	.	.	14
Lauzès	.	.	.	.	.	.	16	.	.	.	.	.	.	.	.	.	.	.	.	.	.	.	.	.	.	.	.	.	.	.	.	16
Cajarc	.	.	.	3	.	3	5	.	.	.	.	.	.	.	.	.	.	.	.	.	.	.	.	.	.	.	.	.	.	.	.	11
Limogne	.	.	.	.	.	8	3	.	.	.	.	.	.	.	.	.	.	.	.	.	.	.	.	.	.	.	.	.	.	.	.	11
Cahors	.	.	.	.	.	.	7	.	.	.	.	.	.	.	.	.	.	.	.	.	.	.	.	.	.	.	.	.	.	.	.	7
Cazals	.	.	.	.	.	3	5	.	.	.	.	.	.	.	.	.	.	.	.	.	.	.	.	.	.	.	.	.	.	.	.	8

STATIONS.	1	2	3	4	5	6	7	8	9	10	11	12	13	14	15	16	17	18	19	20	21	22	23	24	25	26	27	28	29	30	31	TOTAL.
Bassin du Lot (suite).																																
Puy-L'Évêque	.	.	.	.	.	.	7	.	.	.	.	.	.	.	.	.	.	.	.	.	.	.	.	.	.	.	.	.	.	.	.	.	7
Villeneuve	.	.	.	.	.	.	.	.	.	.	1	.	.	.	.	.	.	.	.	.	.	.	.	.	.	.	.	.	.	.	.	.	1
Bassins du Tarn et de l'Aveyron.																																
Sext	42	5	.	39	6	.	.	1	.	.	.	.	.	.	.	.	.	.	.	.	.	.	.	.	.	.	.	.	.	.	.	.	93
Pt de Montvert	.	55	.	37	1	.	.	0	.	.	.	.	.	.	.	.	.	.	.	.	.	.	.	.	.	.	.	.	.	.	.	.	93
Florac	13	2	.	18	.	.	.	.	.	.	.	.	.	.	.	.	.	.	.	.	.	.	.	.	.	.	.	.	.	.	.	.	33
Meyrueis	11	.	.	14	3	.	.	2	.	.	.	.	.	.	.	.	.	.	.	.	.	.	.	.	.	.	.	.	.	.	.	.	30
Massegros	8	.	15	.	22	1	3	.	.	.	.	.	.	.	.	.	.	.	.	.	.	.	.	.	.	.	.	.	.	.	.	.	49
Le Cabaretou	.	.	.	.	.	.	.	.	.	19	.	.	.	.	.	.	.	.	.	.	.	.	7	.	11	.	.	.	.	.	.	.	37
Fraïsse	.	.	.	34	.	.	.	.	.	.	.	.	.	.	.	.	.	.	.	.	.	.	.	.	.	17	.	.	.	.	.	51
La Salvetat	16	.	.	21	.	.	5	.	.	.	.	.	.	.	.	.	.	.	.	.	.	.	.	.	2	5	.	.	.	.	.	49
La Cavalerie	18	.	.	40	.	.	1	.	.	.	.	.	.	.	.	.	.	.	.	.	.	.	.	.	.	.	.	.	.	.	.	59
Castres	.	.	.	14	.	.	.	2	.	.	.	.	.	.	.	.	.	.	.	.	.	.	.	.	.	.	.	.	.	.	.	16
Lavaur	.	.	.	4	.	.	2	.	.	.	.	.	.	.	.	.	.	.	.	.	.	.	.	.	.	.	.	.	.	.	.	6
Canals	.	.	.	4	.	.	0	.	.	.	.	.	.	.	.	.	.	.	.	.	.	.	.	.	.	.	.	.	.	.	.	4
Rodez (E. N.)	.	.	.	10	.	1	3	.	.	.	.	.	.	.	.	.	.	.	.	.	.	.	.	.	.	.	.	.	.	.	.	14
Alban	.	.	.	21	.	6	3	.	.	.	.	.	.	.	.	.	.	.	.	.	.	.	.	.	.	.	.	.	.	.	.	29
Albi (P. C.)	.	.	.	7	.	.	.	.	.	.	.	.	.	.	.	.	.	.	.	.	.	.	.	.	.	.	.	.	.	.	.	7
Carmaux	.	.	.	5	.	.	2	.	.	.	.	.	.	.	.	.	.	.	.	.	.	.	.	.	.	.	.	.	.	.	.	7
Montauban (E. N.)	.	.	.	2	.	0	2	1	0	.	0	0	.	.	.	.	.	.	.	.	.	.	.	.	.	.	.	.	.	.	.	6
Lalbenque	.	.	.	4	.	1	4	.	.	.	.	.	.	.	.	.	.	.	.	.	.	.	.	.	.	.	.	.	.	.	.	9
Castelnau	.	.	.	3	.	.	9	.	.	.	.	.	.	.	.	.	.	.	.	.	.	.	.	.	.	.	.	.	.	.	.	12
Montalzat	.	.	.	24	.	.	20	.	.	.	.	.	.	.	.	.	.	.	.	.	.	.	.	.	.	.	.	.	.	.	.	44
Bioule	.	.	4	.	.	.	2	.	.	.	.	.	.	.	.	.	.	.	.	.	.	.	.	.	.	.	.	.	.	.	.	6
Caussade	.	.	.	7	.	.	2	1	.	.	.	.	.	.	.	.	.	.	.	.	.	.	.	.	.	.	.	.	.	.	.	10
Montcuq	.	.	.	.	.	.	3	.	.	.	.	.	.	.	.	.	.	.	.	.	.	.	.	.	.	.	.	.	.	.	.	3
Bassin de la Garonne, cours supérieur, et affluents des Pyrénées.																																
Ax	.	.	.	9	.	.	.	12	.	.	.	.	.	.	.	.	.	.	.	.	.	.	.	.	.	.	.	.	.	.	.	21
Vicdessos	.	.	.	17	.	.	.	9	.	.	.	.	.	.	.	.	.	.	.	.	.	.	.	.	.	.	.	.	.	.	.	26
Belesta	.	.	.	.	8	.	.	.	4	.	.	.	.	.	.	.	.	.	.	.	.	.	.	.	.	.	.	.	.	.	.	12
Foix (E. N.)	.	.	.	22	2	.	.	16	.	.	.	.	.	.	.	.	.	.	.	.	.	.	.	.	.	.	.	.	.	.	.	40
Mirepoix	.	.	.	6	.	.	.	.	.	.	.	.	.	.	.	.	.	.	.	.	.	.	.	.	.	.	.	.	.	.	.	6
Le Fossat	.	.	.	8	.	.	.	3	.	.	.	.	.	.	.	.	.	.	.	.	.	.	.	.	.	.	.	.	.	.	.	12
Royat	.	.	.	14	3	.	.	.	.	.	.	.	.	.	.	.	.	.	.	.	.	.	.	.	.	.	.	.	.	.	.	17
Arreau	.	.	1	1	.	.	1	.	.	.	.	.	.	.	.	.	.	.	.	.	.	.	.	.	.	.	.	.	.	.	.	3
Fos	.	.	.	27	.	.	.	.	.	.	.	.	.	.	.	.	.	.	.	.	.	.	.	.	.	.	.	.	.	.	.	27
Izaut-de-l'Hôtel	.	.	.	27	.	.	.	12	.	.	.	.	.	.	.	.	.	.	.	.	.	.	.	.	.	.	.	.	.	.	.	39
Rieumes	.	.	14	.	.	1	.	.	.	.	.	.	.	.	.	.	.	.	.	.	.	.	.	.	.	.	.	.	.	.	.	15
Léguevin	.	.	.	10	.	.	1	.	.	.	.	.	.	.	.	.	.	.	.	.	.	.	.	.	.	.	.	.	.	.	.	11
Albiac	.	.	6	1	.	.	.	.	.	.	.	.	.	.	.	.	.	.	.	.	.	.	.	.	.	.	.	.	.	.	.	8
Verfeil	.	.	.	7	.	.	1	.	.	.	.	.	.	.	.	.	.	.	.	.	.	.	.	.	.	.	.	.	.	.	.	8
Toulouse (Obsre)	.	.	.	6	.	.	2	.	.	.	.	.	.	.	.	.	.	.	.	.	.	.	.	.	.	.	.	.	.	.	.	8
Villeneuve-les-B	.	.	3	.	.	2	.	.	.	.	.	.	.	.	.	.	.	.	.	.	.	.	.	.	.	.	.	.	.	.	.	5

STATIONS.	1	2	3	4	5	6	7	8	9	10	11	12	13	14	15	16	17	18	19	20	21	22	23	24	25	26	27	28	29	30	31	TOTAL.
Bassin de la Garonne (R. G.) au-dessous de Toulouse; bassins du Gers et de la Baïse; bassin de la Gironde.																																
Lannemezan				20			9	10																								39
Boulogne				1	4		1	1					1		1																	9
Isle-en-Dodon				17			0	0																								18
Lombez				11			0	1																								12
Masseube				9				2																								11
Miélan				7				7																								14
Mirande				2																												2
Auch (P. C.)				6				1																								7
Vic-Fézensac				2			1																									3
Lectoure								3																								3
Condom				0			2	1																								3
Eauze				3																												3
Agen (E. N.)						0				2																						2
Damazan			2				2																									4
Grignols				2		1		4																								7
Captieux				1		1	1	3																								6
La Réole								2																								2
Sauveterre		1		1		0	1	2	0		0		0	0							0					0			0			7
Bordeaux-Floirac						1	4	2		2																						9
Saint-Julien				12		16																										28
Soulac				9		3	5	1																								18
Royan				11		1	1	0		1	1			0																		15
BASSINS ENTRE LA GIRONDE ET LES PYRÉNÉES.																																
Petits bassins entre la Gironde et l'Adour.																																
Saint-Nicolas				5		2	2	2		3		0	0		1																	15
Hourtin					6	2	2	2																								13
Moutchic				7		4	4	4																								18
Pissos						2	4	2																								8
Belin			2	1		2	2	2					1		0					1												11
Cazaux					5	9	11																									24
Piquey				10		3	3	2																								18
Bassin de l'Adour.																																
Pic du Midi			8	28	1	2	4	1																								45
Peyranère				13																												13
Gélan				19			8																									27
Lourdes						10																										10
Bagnères-de-Big.				25			2	8																								35
Tarbes (P. C.)				17			2																									19
Villecomtal				10				1																								11
Aignan							7																									7
Riscle				3																												3
Cazaubon				4			1	2																								7

STATIONS.	1	2	3	4	5	6	7	8	9	10	11	12	13	14	15	16	17	18	19	20	21	22	23	24	25	26	27	28	29	30	31	TOTAL.
Bassin de l'Adour (suite).																																
Mont-de-Marsan	.	.	.	2	.	.	.	2	.	.	.	.	.	.	.	.	.	.	.	0	.	.	.	.	.	.	.	.	.	.	.	4
Saint-Sever	.	.	.	2	.	.	2	2	.	.	.	.	.	.	.	.	.	.	.	.	.	.	.	.	.	.	.	.	.	.	.	6
Lescar (E. N.)	.	.	.	3	.	.	1	1	.	.	.	.	.	.	.	.	.	.	.	.	.	.	.	.	.	.	.	.	.	.	.	5
Orthez	.	.	.	5	.	.	1	2	.	.	.	.	.	.	.	.	.	.	.	.	.	.	.	.	.	.	.	.	.	.	.	8
Oloron	.	.	.	3	.	6	3	.	.	.	.	.	.	.	.	.	.	.	.	.	.	.	.	.	.	.	.	.	.	.	.	12
Mauléon	.	.	.	3	.	.	.	6	.	.	.	.	.	.	.	.	.	.	.	.	.	.	.	.	.	.	.	.	.	.	.	9
St-Jean-P.-de-Port	.	.	.	2	.	.	.	7	.	.	.	.	.	.	.	.	.	.	.	.	.	.	.	.	.	.	.	.	.	.	.	9
Dax (P. C.)	.	.	.	.	.	.	3	.	.	.	.	.	.	.	.	.	.	.	.	.	.	.	.	.	.	.	.	.	.	.	.	3
Saint-Martin-de-H.	.	.	2	11	.	1	3	0	.	.	.	.	.	.	.	.	.	.	.	.	.	.	.	.	.	.	.	.	.	.	.	17
Peyrehorade	.	.	.	8	.	.	1	1	.	.	.	.	.	.	.	.	.	.	.	.	.	.	.	.	.	.	.	.	.	.	.	10
Biarritz	.	.	.	.	.	3	1	2	.	.	.	.	.	.	.	.	.	.	.	.	.	.	.	.	.	.	.	.	.	.	.	6

VERSANT DE LA MÉDITERRANÉE.

BASSINS ENTRE LES PYRÉNÉES ET LE RHÔNE.

STATIONS.	1	2	3	4	5	6	7	8	9	10	11	12	13	14	15	16	17	18	19	20	21	22	23	24	25	26	27	28	29	30	31	TOTAL.
Bassins du Tech, de la Tet et de l'Agly.																																
Amélie-les-Bains	.	.	.	31	.	.	.	.	.	.	.	.	.	.	.	.	.	.	.	.	.	.	1	4	2	.	.	.	.	.	.	38
Céret	.	.	28	30	.	.	.	.	.	.	.	.	.	.	.	.	.	.	.	.	.	.	.	4	.	.	.	.	.	.	.	62
Bellegarde	.	.	35	.	.	.	.	.	.	.	.	.	.	.	.	.	.	.	.	.	.	.	.	.	4	3	.	.	.	.	.	42
Vernet-les-Bains	.	.	.	10	.	.	.	.	.	.	.	.	.	.	.	.	.	.	.	.	.	.	.	.	5	.	.	.	.	.	.	15
Coi de la Quillane	.	.	10	16	.	.	.	.	.	.	.	.	.	.	.	.	.	.	.	.	.	.	.	.	10	.	.	.	.	.	.	36?
Montlouis (C. M.)	.	.	.	30	.	.	.	.	.	.	.	.	.	.	.	.	.	.	.	.	.	.	.	.	10	.	.	.	.	.	.	40
Ille	.	.	11	.	.	.	.	.	.	.	.	.	.	.	.	.	.	.	.	.	.	.	.	12	.	.	.	.	.	.	10	33
Le Soler	.	.	24	.	.	.	.	.	.	.	.	.	.	.	.	.	.	.	.	.	.	.	.	10	6	.	.	.	.	.	.	40
Perpignan (Obs^re)	.	.	26	1	.	.	.	.	.	.	.	.	.	.	.	.	.	.	.	.	.	.	.	2	7	1	.	.	0	.	.	37
La Tour-de-France	.	.	13	.	.	.	.	.	.	.	.	.	.	.	.	.	.	.	.	.	.	.	3	4	0	.	.	.	.	.	.	20
Estagel (C. M.)	.	.	.	18	.	.	.	.	.	.	.	.	.	.	.	.	.	.	.	.	.	.	.	4	3	.	.	.	.	.	.	25
Salces	.	.	4	15	.	.	.	.	.	.	.	.	.	.	.	.	.	.	.	.	.	.	5	2	.	.	.	.	.	.	.	26
Cerbère	.	.	.	30	.	.	.	.	.	.	.	.	.	.	.	.	.	.	.	.	.	.	.	15	.	.	.	.	.	.	.	45?
Paulilles	.	.	.	49	.	.	.	.	.	.	.	.	.	.	.	.	.	.	.	.	.	.	.	17	.	.	.	.	.	9	.	75
Cap Béar (phare)	0	.	.	41	5	.	.	.	.	.	.	.	.	.	.	.	.	.	.	.	.	.	.	14	6	1	.	.	.	.	.	68
Port-Vendres	.	.	10	15	.	.	.	.	.	.	.	.	.	.	.	.	.	.	.	.	.	.	5	5	2	.	.	.	.	.	.	37
Bassin de la Sègre.																																
Col de Puymorens	.	.	31	.	.	.	6	.	.	.	.	.	.	.	.	.	.	.	.	.	.	.	.	.	.	.	.	.	.	.	.	37
Angoustrine	.	.	16	.	.	.	.	.	.	.	.	.	.	.	.	.	.	.	.	.	.	.	.	.	.	.	.	.	.	.	.	16
Bourg-Madame	.	.	20	.	.	.	.	.	.	.	.	.	.	.	.	.	.	.	.	.	.	.	.	.	.	.	.	.	.	.	.	20
Bassin de l'Aude.																																
Arques	.	.	.	36	7	.	.	3	.	.	.	.	.	.	.	.	.	.	.	.	.	.	.	.	.	.	.	.	.	.	.	46
Couiza	.	.	.	35	.	.	1	.	.	.	.	.	.	.	.	.	.	.	.	.	.	.	.	.	.	.	.	.	.	.	.	36
Monthaut (hors bois)	.	.	.	.	35	.	.	5	.	.	.	.	.	.	.	.	.	.	.	.	.	.	.	.	.	.	.	.	.	.	.	40
Sainte-Gemme	.	.	14	7	3	.	.	.	.	.	.	.	.	.	.	.	.	.	8	.	.	.	.	23	.	.	.	.	.	.	.	55
Besplas	.	.	.	12	.	.	2	.	.	.	.	.	.	.	.	.	.	.	.	.	.	.	.	.	.	.	.	.	.	.	.	14
Salettes	.	.	29	7	.	.	5	.	.	.	.	.	.	.	.	.	.	.	.	.	.	.	1	1	3	.	.	.	.	.	.	46

STATIONS.	1	2	3	4	5	6	7	8	9	10	11	12	13	14	15	16	17	18	19	20	21	22	23	24	25	26	27	28	29	30	31	TOTAL.
Bassin de l'Aude (suite).																																
Lespinassière	.	.	26	6	.	.	4	.	.	.	.	.	.	.	.	.	.	.	.	.	.	.	1	1	2	.	.	.	.	.	.	.	40
Caunes (hors bois)	.	.	.	7	3	.	.	.	.	.	.	.	.	.	.	.	.	.	.	.	.	.	.	.	.	.	.	.	.	.	.	.	10
Carcassonne (C. M.)	.	.	5	11	.	.	1	.	.	.	.	.	.	.	.	.	.	.	.	.	.	.	.	.	.	.	.	.	.	.	.	.	17
Barbaira	.	.	.	12	1	.	.	0	.	.	.	.	.	.	.	.	.	.	.	.	.	.	.	.	.	.	.	.	.	.	.	.	15
Montlaur	.	.	.	.	.	.	17	.	.	24	.	.	.	.	.	.	.	.	.	.	.	.	0	1	.	.	.	.	.	.	.	.	41
Terre-Rouge	.	.	.	20	20	.	.	1	.	.	.	.	.	.	.	.	.	.	.	.	.	.	.	3	3	.	.	.	.	.	.	.	47
Moux	.	.	.	17	.	.	.	.	.	.	.	.	5	.	.	.	.	.	.	.	.	.	.	.	.	.	.	.	.	.	.	.	23
Rustiques	.	.	.	22	.	.	.	.	.	.	.	.	.	.	.	.	.	.	.	.	.	.	.	.	.	.	.	.	.	.	.	.	22
Bassins de l'Orb, de l'Hérault, du Lez et du Vidourle.																																
Saint-Pons	7	.	.	17	.	.	.	.	.	.	.	.	.	.	.	.	.	.	.	.	.	.	2	4	3	.	.	.	.	.	.	33
Le Poujol	10	.	18	42	.	.	.	.	.	.	.	.	.	.	.	.	.	.	.	.	.	.	5	.	2	3	.	.	.	.	.	80
Bédarieux (P. C.)	.	.	.	57	.	.	.	.	.	.	.	.	.	.	.	.	.	.	.	.	.	.	.	.	.	.	.	.	.	.	.	57
L'Escandolgue	11	.	.	62	.	.	.	.	.	.	.	.	.	.	.	.	.	.	.	.	.	.	.	.	.	.	.	.	.	.	.	73
Béziers	.	.	11	44	.	.	.	.	.	.	.	.	.	.	.	.	.	.	.	.	.	.	4	.	1	4	.	.	.	.	.	64
Le Caylar	25	.	.	45	.	.	.	.	.	.	.	.	.	.	.	.	.	.	.	.	.	.	.	.	.	.	.	.	.	.	.	70
Lodève	22	.	.	56	.	.	.	.	.	.	.	.	.	.	.	.	.	.	.	.	.	.	.	.	.	.	.	.	.	.	.	78
Saint-Bauzille	10	.	.	65	.	.	.	.	.	.	.	.	.	.	.	.	.	.	.	.	.	.	.	.	1	.	.	.	.	.	.	76
Gignac	13	.	.	65	.	.	.	.	.	.	.	.	.	.	.	.	.	.	.	.	.	.	.	.	.	.	.	.	.	.	.	78
Clermont	36	3	.	73	4	.	.	.	.	.	.	.	.	.	.	.	.	2	2	.	.	.	.	.	.	.	.	.	.	.	.	120
Pézenas	.	.	90	13	.	.	.	.	.	.	.	.	.	.	.	.	.	.	.	.	.	.	.	2	3	.	.	.	.	.	.	108
Plateau de Valène	16	.	.	81	.	.	.	.	.	.	.	.	.	.	.	.	.	.	.	.	.	.	.	.	.	.	.	.	.	.	.	97
Col de la Cardonille	12	.	.	50	.	.	.	.	.	.	.	.	.	.	.	.	.	.	.	.	.	.	.	.	.	.	.	.	.	.	.	62
St-Mathieu-de-Tr.	5	.	.	55	.	.	.	.	.	.	.	.	.	.	.	.	.	.	.	.	.	.	.	.	.	.	.	.	.	.	.	60
Nîmes (E. N.)	7	.	4	53	.	.	.	.	.	.	.	.	.	.	.	.	.	.	.	.	.	.	.	.	.	.	.	.	.	.	.	64
Lausargues	.	.	56	.	.	.	.	.	.	.	.	.	.	.	.	.	.	.	.	.	.	.	.	.	.	.	.	.	.	.	.	56
Montpellier (E. N.)	15	.	.	70	.	.	.	.	.	.	.	.	.	.	.	.	.	.	.	.	.	.	.	.	.	0	.	.	.	.	.	85
Palavas	.	.	.	51	.	.	.	.	.	.	.	.	.	.	.	.	.	.	.	.	.	.	.	.	.	.	.	.	.	.	.	51
Cette (P. C.)	.	.	.	92	.	.	.	.	.	.	.	.	.	.	.	.	.	.	.	.	.	.	.	.	.	.	.	.	.	.	.	92
Agde	8	.	.	101	.	.	.	.	.	.	.	.	.	.	.	.	.	.	.	.	.	.	.	.	1	3	.	.	.	.	.	113
BASSIN DU RHÔNE.																																
Bassin de la Saône.																																
Bains	6	.	.	3	.	6	.	.	7	.	.	.	.	.	.	.	.	.	.	.	.	.	.	.	.	.	.	.	.	2	.	24
Montdoré	.	.	3	4	.	2	3	11	.	3	.	.	.	.	.	.	.	.	.	.	.	.	.	.	.	.	.	.	.	.	.	26
Fresnes-s.-Apance	.	.	1	2	0	1	1	6	.	2	1	.	.	.	.	.	.	.	.	.	.	.	.	.	.	.	.	.	.	.	2	16
Jussey	.	.	2	.	.	0	4	5	.	.	.	.	.	.	.	.	.	.	.	.	.	.	.	.	.	.	.	.	.	.	3	15
Vesoul (E. N.)	.	.	.	6	1	.	.	2	3	1	1	.	.	.	.	.	.	.	.	.	.	.	.	.	.	.	.	.	.	.	1	16
Villersexel	.	2	.	5	.	2	11	.	4	.	.	.	.	.	.	.	.	.	.	.	.	.	.	.	.	.	.	.	.	.	.	24
Chaumercenne	.	3	.	6	.	1	5	.	2	.	.	.	.	.	.	.	.	.	.	.	.	.	.	.	.	.	.	.	.	.	2	19
Chalindrey	.	.	3	3	.	2	6	10	.	3	0	0	.	.	0	0	0	.	.	.	.	.	.	.	.	.	.	.	.	.	2	30
Villegusien	.	.	4	.	.	.	7	2	.	3	.	.	.	.	.	.	.	.	.	.	.	.	.	.	.	.	.	.	.	.	2	18
Vaux-s.-Aubigny	.	.	3	.	.	.	7	.	.	.	.	.	.	.	.	.	.	.	.	.	.	.	.	.	.	.	.	.	.	.	.	10
Lamargelle	.	4	.	.	.	3	7	.	3	.	.	.	.	.	.	.	.	.	.	.	.	.	.	.	.	.	.	.	.	.	.	17
Is-sur-Tille	.	.	1	2	.	1	1	.	4	.	.	.	.	.	.	.	.	.	.	.	.	.	.	.	.	.	.	.	.	.	.	9
St-Seine-l'Abb	.	2	4	.	.	4	9	3	1	4	.	.	.	.	.	.	.	.	.	.	.	.	.	.	.	.	.	.	.	.	.	27
Saussy	.	1	.	.	.	.	8	.	.	4	.	.	.	.	.	.	.	.	.	.	.	.	.	.	.	.	.	.	.	.	.	13
Sombernon	.	.	6	2	.	2	1	4	.	5	.	.	.	.	.	.	.	.	.	.	.	.	.	.	.	.	.	.	.	.	.	19

STATIONS.	1	2	3	4	5	6	7	8	9	10	11	12	13	14	15	16	17	18	19	20	21	22	23	24	25	26	27	28	29	30	31	TOTAL.
Bassin de la Saône (suite).																																
Dijon	.	.	.	3	.	.	1	.	1	.	.	.	.	.	.	.	.	.	.	.	.	.	.	.	.	.	.	.	.	.	2	7
Auxonne	.	2	.	5	.	.	3	.	2	.	.	.	.	.	.	.	.	.	.	.	.	.	.	.	.	.	.	.	.	.	.	12
St-Jean-de-Losne	.	.	.	4	.	.	2	.	.	.	.	.	.	.	.	.	.	.	.	.	.	.	.	.	.	.	.	.	.	.	.	6
Beaune	.	3	.	.	.	2	3	.	3	.	.	.	.	.	.	.	.	.	.	.	.	.	.	.	.	.	.	.	.	0	.	11
Lons-le-S. (E. N.)	.	.	.	10	.	2	0	7	.	7	.	.	.	.	.	.	.	.	.	.	.	.	.	.	.	.	.	.	.	.	.	26
Châlon-s.-Saône	1	1	4	.	.	1	1	.	2	.	.	.	.	.	.	.	.	.	.	.	.	.	.	.	.	.	.	.	.	.	1	11
Mont-St-Vincent	.	.	.	4	.	2	5	.	2	.	.	.	.	.	.	.	.	.	.	.	.	.	.	.	.	.	.	.	.	.	.	13
Monsols	6	.	.	7	.	.	5	.	.	.	.	.	.	.	.	.	.	.	.	.	.	.	.	.	.	.	.	.	.	.	.	18
Tramayes	.	.	.	.	10	1	4	.	.	1	.	0	.	.	.	.	.	.	.	.	.	.	.	.	.	.	.	.	.	.	.	16
Tournus	.	.	.	9	.	.	.	4	.	1	.	.	.	.	.	.	.	.	.	.	.	.	.	.	.	.	.	.	.	.	.	14
Bourg (E. N.)	.	.	.	1	.	1	.	2	2	.	.	.	.	.	.	.	.	.	.	.	.	.	.	.	.	.	.	.	.	.	.	7
Montrevel	.	.	.	13	.	.	4	.	.	.	.	.	.	.	.	.	.	.	.	.	.	.	.	.	.	.	.	.	.	.	.	17
Pont-de-Vaux	.	.	.	10	.	.	6	.	.	.	.	.	.	.	.	.	.	.	.	.	.	.	.	.	.	.	.	.	.	.	.	16
Châtillon-s.-Ch	.	.	.	15	1	.	.	.	.	.	.	.	.	.	.	.	.	.	.	.	.	.	.	.	.	.	.	.	.	.	.	16
Thoissey	.	.	.	13	.	.	.	.	.	.	.	.	.	.	.	.	.	.	.	.	.	.	.	.	.	.	.	.	.	.	.	13
Saint-Nizier-d'Az	.	.	.	11	.	1	5	.	.	2	.	.	.	.	.	.	.	.	.	.	.	.	.	.	.	.	.	.	.	.	.	19
Villefranche (E. N.)	.	.	.	1	.	.	.	1	.	.	.	.	.	.	.	.	.	.	.	.	.	.	.	.	.	.	.	.	.	.	.	3
Sainte-Foy-l'Arg	.	.	0	14	.	.	2	1	.	.	1	.	.	.	.	.	.	.	.	.	.	.	.	.	.	.	.	.	.	.	.	18
Tarare	.	.	.	11	.	.	4	.	2	.	.	.	.	.	.	.	.	.	.	.	.	.	.	.	.	.	.	.	.	.	.	17
Bassin du Doubs.																																
Mouthe	.	.	.	.	6	.	3	19	.	5	.	.	.	.	.	.	.	.	.	.	.	.	.	.	.	.	.	.	.	.	.	33
Pontarlier	.	2	.	13	.	.	6	2	.	.	.	.	.	.	.	.	.	.	.	.	.	.	.	.	.	.	.	.	.	.	.	23
Morteau	.	.	.	.	.	.	.	23	.	.	.	.	.	.	.	.	.	.	.	.	.	.	.	.	.	.	.	.	.	.	.	23
Saint-Hyppolyte	.	.	.	.	.	1	.	9	.	1	1	.	.	.	.	.	.	9	.	8	.	2	4	.	.	.	.	.	.	.	.	35
Pont-de-Roide	.	.	1	.	.	3	.	9	5	.	.	.	.	.	.	.	.	.	.	.	.	.	.	.	.	.	.	.	.	.	1	19
La Chlle-s.-Rougemt	.	6	2	.	.	4	11	.	5	.	.	.	.	.	.	.	.	.	.	.	.	.	.	.	.	.	.	.	.	.	1	29
Belfort	.	.	4	3	1	1	2	12	.	7	.	.	.	.	.	.	.	.	.	.	.	.	.	.	.	.	.	.	.	.	1	31
Clerval	.	1	.	2	.	12	17	.	3	.	.	.	.	.	.	.	.	.	.	.	.	.	.	.	.	.	.	.	.	.	.	35
Lods	.	.	.	7	.	.	.	10	.	5	.	.	.	.	.	.	.	.	.	.	.	.	.	.	.	.	.	.	.	.	.	22
Levier	.	0	1	6	2	2	3	16	.	12	.	.	.	.	.	.	.	.	.	.	.	.	.	.	.	.	.	.	.	.	.	42
Amancey	.	.	.	.	0	0	.	14	.	.	.	.	.	.	.	.	.	.	.	.	.	.	.	.	.	.	.	.	.	.	.	15
Ornans	.	1	.	7	.	.	8	.	4	3	.	.	.	.	.	.	.	.	.	.	.	.	.	.	.	.	.	.	.	.	0	.
Quingey	.	.	.	.	9	.	2	8	.	5	.	.	.	.	.	.	.	.	.	.	.	.	.	.	.	.	.	.	.	.	.	24
Bouclans	.	3	.	9	0	1	7	.	8	.	.	.	.	.	.	.	.	.	.	.	.	.	.	.	.	.	.	.	.	2	.	30
Chailluz	.	.	9	5	.	.	7	16	.	5	.	.	.	.	.	.	.	.	.	.	.	.	.	.	.	.	.	.	.	.	.	42
Besançon (E. N.)	.	.	.	4	.	.	5	5	.	.	.	.	.	.	.	.	.	.	.	.	.	.	.	.	.	.	.	.	.	.	.	14?
Bassin du Rhône proprement dit, cours moyen.																																
Chamonix	.	.	.	.	.	.	14	.	.	.	.	.	.	.	.	.	.	.	.	.	.	.	.	.	.	.	.	.	.	.	.	14
Les Contamines	.	.	.	.	.	.	.	8	.	.	.	.	.	.	.	.	.	.	.	.	.	.	.	.	.	.	.	.	.	.	.	8
Sallanches	.	.	.	15	1	.	.	9	.	.	.	.	.	.	.	.	.	.	.	.	.	.	.	.	.	.	.	.	.	.	.	25
Mélan	.	.	.	10	2	.	.	17	.	.	.	.	.	.	.	.	.	.	.	.	.	.	.	.	.	.	.	.	.	.	.	29
Cruseilles	.	.	.	.	13	.	4	.	.	.	.	.	.	.	.	.	.	.	.	.	.	.	.	.	.	.	.	.	.	2	.	19
Annemasse	.	.	.	2	.	.	.	.	.	.	.	.	.	.	.	.	.	.	.	.	.	.	.	.	.	.	.	.	.	.	.	2
Évian	.	.	.	11	.	.	.	7	.	1	.	.	.	.	.	.	.	.	.	.	.	.	.	.	.	.	.	.	.	0	.	19
Gex	.	.	.	16	.	.	2	.	.	10	.	.	.	.	.	.	.	.	.	.	.	.	.	.	.	.	.	.	.	.	.	28

STATIONS.	1	2	3	4	5	6	7	8	9	10	11	12	13	14	15	16	17	18	19	20	21	22	23	24	25	26	27	28	29	30	31	TOTAL.
Bassin du Rhône proprement dit, cours moyen (suite).																																
Léaz	.	.	.	21	4	.	1	.	.	.	.	.	.	.	.	.	.	.	.	.	.	.	.	.	.	.	.	.	.	.	.	.	26
Thônes	.	.	.	3	1	.	.	.	.	.	.	.	.	.	.	.	.	.	.	.	.	.	.	.	.	.	.	.	.	.	.	.	4
Seythenex	.	.	.	17	3	.	.	10	.	.	.	.	.	.	.	.	.	.	.	.	.	.	.	.	.	.	.	.	.	.	.	.	30
Leschaux	.	.	.	13	5	.	.	16	.	.	.	.	.	.	.	.	.	.	.	.	.	.	.	.	.	.	.	.	.	.	.	.	34
Annecy	.	.	.	17	2	.	.	5	.	.	.	.	.	.	.	.	.	.	.	.	.	.	.	.	.	.	.	.	.	.	.	.	24
Rumilly	.	.	.	12	.	.	2	.	1	.	.	.	.	.	.	.	.	.	.	.	.	.	.	.	.	.	.	.	.	.	.	.	15
Chambéry (P. C.)	.	.	.	7	9	.	.	10	.	.	.	.	.	.	.	.	.	.	.	.	.	.	.	.	.	.	.	.	.	.	.	.	26
Lhuis	.	.	.	12	.	.	4	.	.	.	.	.	.	.	.	.	.	.	.	.	.	.	.	.	.	.	.	.	.	.	.	.	16
Nantua	.	.	.	.	.	.	3	.	.	.	.	.	.	.	.	.	.	.	.	.	.	.	.	.	.	.	.	.	.	.	.	.	3
Pont-d'Ain	.	.	.	2	.	.	7	.	.	.	.	.	.	.	.	.	.	.	.	.	.	.	.	.	.	.	.	.	.	.	.	.	9
Chalamont	.	.	.	14	.	.	8	.	.	.	.	.	.	.	.	.	.	.	.	.	.	.	.	.	.	.	.	.	.	.	.	.	22
Montluel	.	.	.	18	.	.	2	.	.	.	.	.	.	.	.	.	.	.	.	.	.	.	.	.	.	.	.	.	.	.	.	.	20
Mont-Verdun	.	.	.	.	.	.	.	3	.	.	.	.	.	2	.	.	.	.	.	.	.	.	.	2	.	.	.	.	.	.	.	.	7
St-Genis-Laval (Ore)	.	.	.	10	.	.	.	1	.	0	.	.	.	.	.	.	.	.	.	.	.	.	.	.	.	.	.	.	.	.	.	.	11
Lyon (Tête-d'Or)	.	.	.	8	5	.	.	2	.	0	.	.	.	.	.	.	.	.	.	.	.	.	.	.	.	.	.	.	.	.	.	.	16
Vienne	.	.	.	.	.	.	6	.	.	.	.	.	.	.	.	.	.	.	.	.	.	.	.	.	.	.	.	.	.	.	.	.	6
Roybon	.	.	.	13	.	.	.	.	.	.	.	.	.	.	.	.	.	.	.	.	.	.	.	.	.	.	.	.	.	.	.	.	13
Arzay	.	.	.	9	.	.	.	6	.	.	.	.	.	.	.	.	.	.	.	.	.	.	.	.	.	.	.	.	.	.	.	.	15
Bassin de l'Isère.																																
Albertville (E. N.)	.	.	.	8	7	.	.	8	.	.	.	.	.	.	.	.	.	.	.	.	.	.	.	.	.	.	.	.	.	.	.	.	23
La Mure	.	.	.	11	4	.	.	6	.	.	.	.	.	.	.	.	.	.	.	.	.	.	.	.	.	.	.	.	.	.	.	.	21
Saint-Christophe	.	.	.	10	.	.	.	.	.	.	.	.	.	.	.	.	.	.	.	.	.	.	.	.	.	.	.	.	.	.	.	.	10
Ft des 4 Seigneurs	.	.	.	6	1	.	.	1	.	.	.	.	.	.	.	.	.	.	.	.	.	.	.	.	.	.	.	.	.	.	.	.	8
Grenoble (E. N.)	.	.	.	6	3	.	.	2	.	.	.	.	.	.	.	.	.	.	.	.	.	.	.	.	.	.	.	.	.	.	.	.	12
Saint-Marcellin	.	.	.	.	.	.	.	2	.	.	.	.	.	.	.	.	.	.	.	.	.	.	.	.	.	.	.	.	.	.	.	.	2
Bassin de la Durance.																																
Ft de l'Infernet	.	.	.	.	15	.	.	.	.	.	.	.	.	.	.	.	.	.	.	.	.	.	.	.	.	.	.	.	.	.	31	18
Briançon	.	.	.	0	0	.	.	.	.	.	.	.	.	.	.	.	.	.	.	.	.	.	.	.	.	.	.	.	.	.	.	0
Aiguilles	.	.	.	.	.	.	.	.	.	.	.	.	.	.	.	.	.	.	.	.	.	.	.	.	.	.	.	.	.	.	.	0
Guillestre	.	.	.	.	6	.	.	.	.	.	.	.	.	.	.	.	.	.	.	.	.	.	.	.	.	.	.	.	.	.	.	6
Embrun	.	.	.	11	.	.	.	.	.	.	.	.	.	.	.	.	.	.	.	.	.	.	.	.	.	.	.	.	.	.	.	11
Chorges	.	.	.	31	.	.	.	.	.	.	.	.	.	.	.	.	.	.	.	.	.	.	.	.	.	.	.	.	.	.	.	31
Tallard	.	.	.	.	.	.	.	.	.	.	.	.	.	.	.	.	.	.	.	.	.	.	.	.	.	.	.	.	.	.	.	0
Le Lauzet	24	.	.	.	.	10	.	.	.	.	.	.	.	.	.	.	.	.	.	.	.	.	.	.	.	.	.	.	.	.	.	34
Gap (E.N.)	9	.	3	15	.	.	.	.	.	.	.	.	.	.	.	.	.	.	.	.	.	.	.	.	.	.	.	.	.	.	.	27
Veynes	31	1	.	10	7	.	.	.	.	.	.	.	.	.	.	.	.	.	.	.	.	.	.	.	.	.	.	.	.	.	.	49
Serres	5	.	.	4	.	.	.	.	.	.	.	.	.	.	.	.	.	.	.	.	.	.	.	.	.	.	.	.	.	.	.	9
La Motte	17	25	.	.	.	.	.	.	.	.	.	.	.	.	.	.	.	.	.	.	.	.	.	.	.	.	.	.	.	.	.	42
Orpierre	.	.	.	51	.	.	.	.	.	.	.	.	.	.	.	.	.	.	.	.	.	.	.	.	.	.	.	.	.	.	.	51
Laragne	33	.	.	31	.	.	.	.	.	.	.	.	.	.	.	.	.	.	.	.	.	.	.	.	.	.	.	.	.	.	.	64
Saint-Vincent	29	7	.	19	28	.	.	.	.	.	.	.	.	.	.	.	.	.	.	.	.	.	.	.	.	.	.	.	.	.	.	83
Ribiers	2	56	.	.	.	.	.	.	.	.	.	.	.	.	.	.	.	.	.	.	.	.	.	.	.	.	.	.	.	.	.	58
Sisteron	40	.	.	20	.	.	.	.	.	.	.	.	.	.	.	.	.	.	.	.	.	.	.	.	.	.	.	.	.	.	.	60
Banon	15	.	.	.	.	.	.	.	.	.	.	.	.	.	.	.	.	.	.	.	.	.	.	.	.	.	.	.	.	.	.	15
Volonne	18	.	.	14	6	.	.	.	.	.	.	.	.	.	.	.	.	.	.	.	.	.	.	.	.	.	.	.	.	.	.	39
Les Granons	36	1	.	40	2	.	.	.	.	.	.	.	.	.	.	.	.	.	.	.	.	.	.	.	.	.	.	.	.	.	.	79

STATIONS.	1	2	3	4	5	6	7	8	9	10	11	12	13	14	15	16	17	18	19	20	21	22	23	24	25	26	27	28	29	30	31	TOTAL.
Bassin de la Durance (suite).																																
Peyruis	34	8	.	20	15	.	.	.	.	.	.	.	.	.	.	.	.	.	.	.	.	.	.	.	.	.	.	.	.	.	.	77
Plan des Mées	.	14	.	.	19	.	.	.	.	.	.	.	.	.	.	.	.	.	.	.	.	.	.	.	.	.	.	.	.	.	.	33
Lagarde	.	.	9	3	.	.	.	.	.	.	.	.	.	.	.	.	.	.	.	.	.	.	.	.	.	.	.	.	.	.	.	12
Saint-Christol	7	.	16	7	.	.	.	.	.	.	.	.	.	.	.	.	.	.	.	.	.	.	.	.	.	.	.	.	.	.	.	30
Apt	.	.	21	14	.	.	.	.	.	.	.	.	.	.	.	.	.	.	.	.	.	.	.	.	.	.	.	.	.	.	2	37
Murs	.	.	16	14	.	.	.	.	.	.	.	.	.	.	.	.	.	.	.	.	.	.	.	.	.	.	.	.	.	.	.	30
Forcalquier	42	2	.	27	16	.	.	.	.	.	.	.	.	.	.	.	.	.	.	.	.	.	.	.	.	.	.	.	.	.	.	87
Manosque	43	.	.	16	14	.	.	.	.	.	.	.	.	.	.	.	.	.	.	.	.	.	.	.	.	.	.	.	.	.	.	73
Barrême	36	16	.	6	7	.	.	.	.	.	.	.	.	.	.	.	.	.	.	.	.	.	.	.	.	.	.	.	.	.	.	66
Castellane	61	1	6	.	.	.	.	.	.	.	.	.	.	.	.	.	.	.	.	.	.	.	.	.	.	.	.	.	.	.	.	68
Annot	60	.	.	26	15	.	.	.	.	.	.	.	.	.	.	.	.	.	.	.	.	.	.	.	.	.	.	.	.	.	.	101
Meyrargues	12	7	.	20	10	.	.	.	.	.	.	.	.	.	.	.	.	.	.	.	.	.	.	.	.	.	.	.	.	.	.	50
Pertuis	20	.	18	17	.	.	.	.	.	.	.	.	.	.	.	.	.	.	.	.	.	.	.	.	.	.	.	.	.	.	.	55
Rognes	15	.	.	21	16	.	.	.	.	.	.	.	.	.	.	.	.	.	.	.	.	.	.	.	.	.	.	.	.	.	.	52
Les Taillades	3	.	.	16	17	.	.	.	.	.	.	.	.	.	.	.	.	.	.	.	.	.	.	.	.	.	.	.	.	.	.	36
Orgon	16	.	.	19	.	.	.	.	.	.	.	.	.	.	.	.	.	.	.	.	.	.	.	.	.	.	.	.	.	.	.	35
Cavaillon	.	.	13	17	.	.	0	.	.	.	.	.	.	.	.	.	.	.	.	.	.	.	.	.	.	.	.	.	.	.	2	32
Bassin du Rhône proprement dit, cours inférieur.																																
N.-D.-des-Neiges	16	2	.	26	.	.	.	.	.	.	.	.	.	.	.	.	.	.	.	.	.	.	.	.	.	.	.	.	.	.	.	44
Les Laubies	.	.	2	4	.	.	.	.	.	.	.	.	.	.	.	.	.	.	.	.	.	.	.	.	.	.	.	.	.	.	.	6
Le Thort	9	.	3	9	.	30	.	.	.	.	.	.	.	.	.	.	.	.	.	.	.	.	.	.	.	.	.	.	.	.	.	52
Villefort	32	3	.	54	.	.	.	.	.	.	.	.	.	.	.	.	.	.	.	.	.	.	.	.	.	.	.	.	.	.	.	89
Vialas	29	.	.	64	.	.	.	.	.	.	.	.	.	.	.	.	.	.	.	.	.	.	.	.	.	.	.	.	.	.	.	94
St-Germain-de-C.	16	5	.	42	.	.	.	.	.	.	.	.	.	.	.	.	.	.	.	.	.	.	.	.	.	.	.	.	.	.	.	63
Montpezat	23	.	33	.	.	2	.	.	.	.	.	.	.	.	.	.	.	.	.	.	.	.	.	.	.	.	.	.	.	.	.	58
Vals	5	.	39	.	.	.	.	.	.	.	.	.	.	.	.	.	.	.	.	.	.	.	.	.	.	.	.	.	.	.	.	44
Privas (E. N.)	.	1	.	28	7	.	.	.	.	.	.	.	.	.	.	.	.	.	.	.	.	.	.	.	.	.	.	.	.	.	.	36
Valence (E. N.)	.	.	0	.	.	1	.	.	.	.	.	.	.	.	.	.	.	.	.	.	.	.	.	.	.	.	.	.	.	.	.	1
Die	3	.	.	2	3	.	.	1	.	.	.	.	.	.	.	.	.	.	.	.	.	.	.	.	.	.	.	.	.	.	.	9
Valréas	.	.	12	20	.	.	.	.	.	.	.	.	.	.	.	.	.	.	.	.	.	.	.	.	.	.	.	.	.	.	.	33
Lapalud	6	5	.	17	7	.	.	.	.	.	.	.	.	.	.	.	.	.	.	.	.	.	.	.	.	.	.	.	.	.	.	35
Bollène	.	.	25	.	.	.	.	.	.	.	.	.	.	.	.	.	.	.	.	.	.	.	.	.	.	.	.	.	.	.	.	25
Orange	14	.	.	48	.	.	.	.	.	.	.	.	.	.	.	.	.	.	.	.	.	.	.	.	.	.	.	.	.	.	.	62
Savoillans	16	.	28	14	.	.	.	.	.	.	.	.	.	.	.	.	.	.	.	.	.	.	.	.	.	.	.	.	.	.	.	58
Sault	13	1	.	46	.	.	.	.	.	.	.	.	.	.	.	.	.	.	.	.	.	.	.	.	.	.	.	.	.	.	.	60
Bedouin	.	.	.	16	9	.	.	.	.	.	.	.	.	.	.	.	.	.	.	.	.	.	.	.	.	.	.	.	.	.	.	25
Carpentras	.	.	.	29	.	.	.	.	.	.	.	.	.	.	.	.	.	.	.	.	.	.	.	.	.	.	.	.	.	.	.	29
Malaucène	.	.	.	18	8	.	.	.	.	.	.	.	.	.	.	.	.	.	.	.	.	.	.	.	.	.	.	.	.	.	.	26
Pernes	.	.	.	38	.	.	.	.	.	.	.	.	.	.	.	.	.	.	.	.	.	.	.	.	.	.	.	.	.	.	.	38
Avignon (E. N.)	1	.	.	34	.	.	.	.	.	.	.	.	.	.	.	.	.	.	.	.	.	.	.	.	.	.	.	.	.	.	.	35
Saint-Remy	12	.	.	17	14	.	.	.	.	.	.	.	.	.	.	.	.	.	.	.	.	.	.	.	.	.	.	.	.	.	.	43
Les Baux	12	.	.	37	.	.	.	.	.	.	.	.	.	.	.	.	.	.	.	.	.	.	.	.	.	.	.	.	.	.	.	49
Viguier	15	1	.	30	14	.	.	.	.	.	.	.	.	.	.	.	.	.	.	.	.	.	.	.	.	.	.	.	.	.	.	60
Farimon	5	.	.	37	.	.	.	.	.	.	.	.	.	.	.	.	.	.	.	.	.	.	.	.	.	.	.	.	.	.	.	42
Arles	9	1	.	51	.	.	.	.	.	.	.	.	.	.	.	.	.	.	.	.	.	.	.	.	.	.	.	.	.	.	.	61
L'Armeillère	14	10	.	57	.	.	.	.	.	.	.	.	.	.	.	.	.	.	.	.	.	.	.	.	.	.	.	.	.	.	.	81

STATIONS.	1	2	3	4	5	6	7	8	9	10	11	12	13	14	15	16	17	18	19	20	21	22	23	24	25	26	27	28	29	30	31	TOTAL.
Bassin du Rhône proprement dit, cours inférieur (suite).																																
Létourneau	16	.	25	13	.	.	.	.	.	.	.	.	.	.	.	.	.	.	.	.	.	.	.	.	.	.	.	.	.	.	.	54
Saintes-Maries	4	.	.	37	24	.	.	.	.	.	.	.	.	.	.	.	.	.	.	.	.	.	.	.	.	.	.	.	.	.	.	65
Giraud	15	1	.	42	.	.	.	.	.	.	.	.	.	.	.	.	.	.	.	.	.	.	.	.	.	.	.	.	.	.	.	58
RÉGION DE NICE.																																
Petits bassins entre le Rhône et les Alpes.																																
Le Gd-Sambuc	31	.	.	18	14	.	.	.	.	.	.	.	.	.	.	.	.	.	.	.	.	.	.	.	.	.	.	.	.	.	.	63
Trets	31	4	.	23	18	.	.	.	.	.	.	.	.	.	.	.	.	.	.	.	.	.	.	.	.	.	.	.	.	.	.	76
Gréasque	15	1	.	11	13	.	.	.	.	.	.	.	.	.	.	.	.	.	.	.	.	.	.	.	.	.	.	.	.	.	.	40
Aix (C.M.)	17	1	.	20	17	.	.	.	.	.	.	.	.	.	.	.	.	.	.	.	.	.	.	.	.	.	.	.	.	.	.	55
Saint-Antonin	1	.	.	6	.	.	.	.	.	.	.	.	.	.	.	.	.	.	.	.	.	.	.	.	.	.	.	.	.	.	.	7
Bouc	17	.	.	11	29	.	.	.	.	.	.	.	.	.	.	.	.	.	.	.	.	.	.	.	.	.	.	.	.	.	.	57
Venelles	20	.	.	14	7	.	.	.	.	.	.	.	.	.	.	.	.	.	.	.	.	.	.	.	.	.	.	.	.	.	.	41
Pélissanne	.	.	.	21	15	.	.	.	.	.	.	.	.	.	.	.	.	.	.	.	.	.	.	.	.	.	.	.	.	.	.	36
Salon	20	.	.	21	13	.	.	.	.	.	.	.	.	.	.	.	.	.	.	.	.	.	.	.	.	.	.	.	.	.	.	54
Les Pennes	14	1	.	12	9	.	.	.	.	.	.	.	.	.	.	.	.	.	.	.	.	.	.	.	.	.	.	.	.	.	.	36
Cornillon	20	.	.	22	18	.	.	.	.	.	.	.	.	.	.	.	.	.	.	.	.	.	.	.	.	.	.	.	.	.	.	60
Berre	16	.	.	13	6	.	.	.	.	.	.	.	.	.	.	.	.	.	.	.	.	.	.	.	.	.	.	.	.	.	.	35
Saint-Chamas	12	.	.	22	16	.	.	.	.	.	.	.	.	.	.	.	.	.	.	.	.	.	.	.	.	.	.	.	.	.	.	50
Port-de-Bouc	7	1	.	30	.	.	.	.	.	.	.	.	.	.	.	.	.	.	.	.	.	.	.	.	.	.	.	.	.	.	.	38
Septêmes	.	26	.	.	37	.	.	.	.	.	.	.	.	.	.	.	.	.	.	.	.	.	.	.	.	.	.	.	.	.	.	63
Aubagne	9	.	.	33	.	.	.	.	.	.	.	.	.	.	.	.	.	.	.	.	.	.	.	.	.	.	.	.	.	.	.	42
Marseille (Obsre)	6	.	.	25	.	.	.	.	.	.	.	.	.	.	.	.	.	.	.	.	.	.	.	.	.	.	.	.	.	.	.	31
Cap Croisette	13	3	.	1	15	.	.	.	.	.	.	.	.	.	.	.	.	.	.	.	.	.	.	.	.	.	.	.	.	.	.	32
Phare de Planier	11	.	.	5	7	.	.	.	.	.	.	.	.	.	.	.	.	.	.	.	.	.	.	.	.	.	.	.	.	.	.	23
La Ciotat	.	.	.	.	.	.	.	.	.	.	.	.	.	.	.	.	.	.	.	.	.	.	.	.	.	.	.	.	.	.	.	0
La Seyne	20	.	.	35	.	.	.	.	.	.	.	.	.	.	.	.	.	.	.	.	.	.	.	.	.	.	.	.	.	.	5	60
Cap Sicié	21	.	.	16	18	.	.	.	.	.	.	.	.	.	.	.	.	.	.	.	.	.	.	.	.	.	.	.	.	.	.	55
Toulon	34	.	.	49	.	.	.	.	.	.	.	.	.	.	.	.	.	.	.	.	.	.	.	.	.	.	.	.	.	.	.	83
Hyères	8	.	.	37	2	.	.	.	.	.	.	.	.	.	.	.	.	.	.	.	.	.	.	.	.	.	.	.	.	.	.	47
Draguignan (E.N.	49	.	.	29	.	.	.	.	.	.	.	.	.	.	.	.	.	.	.	.	.	.	.	.	.	.	.	.	.	.	.	87
Le Bar	.	.	14	14	.	.	.	.	.	.	.	.	.	.	.	.	.	.	.	.	.	.	.	.	.	.	.	.	.	.	.	28
Cannes	5	.	.	26	.	.	.	.	.	.	.	.	.	.	.	.	.	.	.	.	.	.	.	.	.	.	.	.	.	.	.	31
Nice (E.N.)	.	.	.	.	27	.	.	.	.	.	.	.	.	.	.	.	.	.	.	.	.	.	.	.	.	.	.	.	.	.	.	27
Villefranche (phare)	4	2	.	.	17	.	.	.	.	.	.	.	.	.	.	.	.	.	.	.	.	.	.	.	.	.	.	.	.	.	.	23
La Garouppe (phare)	23	19	.	7	27	.	.	.	.	.	.	.	.	.	.	.	.	.	.	.	.	.	.	.	.	.	.	.	.	.	.	76
CORSE.																																
Ile Sanguinaire	.	19	.	.	4	.	.	.	.	.	.	.	.	.	.	.	.	.	.	.	.	.	.	.	.	.	.	.	.	.	.	23

OBSERVATIONS DU MOIS DE FÉVRIER 1882.

STATIONS.	1	2	3	4	5	6	7	8	9	10	11	12	13	14	15	16	17	18	19	20	21	22	23	24	25	26	27	28	TOTAL
VERSANT DE LA MER DU NORD.																													
BASSINS DU RHIN, DE LA MEURTHE ET DE LA MOSELLE.																													
La Schlucht	.	.	.	.	.	.	.	.	.	.	.	.	.	.	.	6	1	7	1	1	2	.	.	.	.	.	16	16	50
Rothau	.	.	.	.	.	.	.	.	.	.	.	.	.	.	11	9	6	5	4	.	1	.	.	.	.	4	6	11	57
Razimont	.	.	.	.	.	.	.	.	.	.	.	.	.	.	.	2	0	2	2	1	.	1	.	.	.	.	9	1	18
Gemaingoutte	0	.	.	.	.	.	.	.	.	.	.	.	.	.	.	6	3	3	3	1	1	1	.	.	.	.	4	3	25
Pexonne	.	.	.	.	.	.	.	.	.	.	.	.	.	.	.	7	1	1	4	.	.	.	.	.	.	.	6	3	22
Moriviller	.	.	.	.	.	.	.	.	.	.	.	.	.	.	.	7	1	1	4	.	.	.	.	.	.	.	6	3	22
Flin	.	.	.	.	.	.	.	.	.	.	.	.	.	.	.	3	1	4	.	.	.	.	.	.	.	.	5	4	17
Blamont	.	.	.	.	.	.	.	.	.	.	.	.	.	.	4	1	5	.	.	1	.	.	.	.	.	2	3	4	20
Lunéville	.	.	.	.	.	.	.	.	.	.	.	.	.	.	5	.	1	.	4	.	1	.	.	.	.	3	3	3	20
Einville	.	.	.	.	.	.	.	.	.	.	.	.	.	.	3	1	1	2	.	.	.	.	.	.	.	.	3	4	14
Moncel-sur-Seille	.	.	.	.	.	.	.	.	.	.	.	.	.	.	.	6	4	.	3	.	1	.	.	.	.	.	3	4	21
Nancy (E. N.)	.	.	.	.	.	.	.	.	.	.	.	.	.	0	4	3	0	.	6	.	0	.	.	.	.	.	2	7	22
Bellefontaine	.	.	.	.	.	.	.	.	.	.	.	.	.	.	.	.	.	.	.	11	2	.	.	.	.	.	10	2	25
Bruyères	0	.	.	.	.	.	.	.	.	.	.	.	.	.	.	10	.	9	.	9	.	2	.	.	.	.	11	3	44
Thaon	.	.	.	.	.	.	.	.	.	.	.	.	.	.	.	3	2	1	2	.	2	.	.	.	.	.	7	2	19
Mirecourt (E. N.)	.	.	.	.	.	.	.	.	.	.	.	.	.	.	.	.	.	.	.	.	.	.	.	.	.	.	3	.	3?
Vézelise	.	.	.	.	.	.	.	.	.	.	.	.	.	.	.	.	.	.	2	.	0	.	.	.	.	.	7	8	17
Allain	.	.	.	.	.	.	.	.	.	.	.	.	.	.	4	.	.	.	2	.	0	.	.	.	.	1	5	4	17
Neuves-Maisons	.	.	.	.	.	1	.	.	.	.	.	.	.	.	.	10	.	.	3	.	1	.	.	.	.	.	8	4	26
Toul	.	.	.	.	.	.	.	.	.	.	.	.	.	.	.	6	.	.	2	.	.	1	.	.	.	.	6	4	20
Foug	.	.	.	.	.	.	.	.	.	.	.	.	.	.	.	7	0	.	2	0	1	.	.	.	.	.	5	5	22
Frouard	.	.	.	.	.	.	.	.	.	.	.	.	.	.	7	0	3	.	2	.	1	.	.	0	.	7	2	6	28
Rogéville	.	.	.	.	.	.	.	.	.	.	.	.	.	.	.	8	4	.	.	.	.	.	.	.	.	.	5	5	22
Haudiomont	.	.	.	.	.	.	.	.	.	.	.	.	.	.	0	8	3	1	4	.	0	.	.	.	.	0	8	8	32
Fleury	.	.	.	.	.	.	.	.	.	.	.	.	.	.	1	17	4	0	0	.	.	.	.	.	.	4	3	8	37
Mance	.	.	.	.	.	.	.	.	.	.	.	.	.	.	0	11	2	1	3	1	0	.	.	.	.	.	5	16	39
BASSINS DE LA MEUSE, DE LA CHIERS ET DE LA SAMBRE.																													
Clefmont	.	.	.	.	.	.	.	.	.	.	.	.	.	.	.	11	3	1	3	.	.	.	.	.	.	.	6	4	28
Contrexéville	.	.	.	.	.	.	.	.	.	.	.	.	.	.	.	.	.	.	.	.	1	.	.	.	.	1	3	4	9
Aillianville	.	.	.	.	.	.	.	.	.	.	.	.	.	.	.	5	9	1	3	1	0	1	.	.	.	.	12	11	43
Commercy (E. N.)	.	.	.	.	.	.	.	.	.	.	.	.	.	1	.	9	1	1	4	.	0	.	.	.	0	.	6	3	25
Les Kœurs	.	.	.	.	.	.	.	.	.	.	.	.	.	.	5	.	3	.	4	.	.	.	.	.	.	.	6	1	19
Souilly	.	.	.	.	.	.	.	.	.	.	.	.	.	.	1	5	4	1	2	.	1	.	.	.	.	1	10	7	32
Consenvoye	.	.	.	.	.	.	.	.	.	.	.	.	.	.	2	2	1	1	4	.	1	.	.	.	.	.	4	11	25
Dun	.	.	.	.	.	.	.	.	.	.	.	.	.	13	3	13	14	1	.	.	3	.	.	.	.	4	5	17	73

STATIONS.	1	2	3	4	5	6	7	8	9	10	11	12	13	14	15	16	17	18	19	20	21	22	23	24	25	26	27	28	TOTAL.
BASSINS DE LA MEUSE, DE LA CHIERS ET DE LA SAMBRE (suite).																													
Hussigny	.	.	.	.	.	.	.	.	.	.	.	.	.	.	.	12	7	1	.	.	1	.	.	.	.	.	.	6	28
Spincourt	.	.	.	.	.	.	.	.	.	.	.	.	.	1	16	.	2	5	.	.	.	.	.	.	.	.	3	18	45
Damvillers	.	.	.	.	.	.	.	.	.	.	.	.	.	.	8	15	19	.	.	.	.	.	.	.	.	3	16	39	100
Margut	.	.	.	.	.	.	.	.	.	.	.	.	.	2	4	11	18	.	7	.	.	.	.	.	.	.	8	.	50
Tannay	.	.	.	.	.	.	.	.	.	.	.	.	.	4	8	13	2	3	0	1	.	.	.	.	.	0	5	13	49
Bairon	.	.	.	.	.	.	.	.	.	.	.	.	.	.	9	13	4	.	4	.	.	.	.	.	.	.	5	15	50
Saint-Aignan	.	.	.	.	.	.	.	.	.	.	.	.	.	3	6	17	2	.	4	0	0	.	.	.	.	2	10	8	53
Sedan	.	.	.	.	.	.	.	.	.	.	.	.	.	.	2	15	2	.	2	.	1	.	.	.	.	2	10	9	43
Launoy	.	.	.	.	.	.	.	.	.	.	.	.	.	4	13	14	6	1	4	1	2	.	.	.	2	2	4	6	59
Gespunsart	.	.	.	.	.	.	.	.	.	.	.	.	.	6	14	25	4	.	4	.	4	.	.	.	.	2	7	9	75
Haybes	.	.	.	.	.	.	.	.	.	.	.	.	.	.	17	.	3	.	.	.	.	.	.	.	14	.	.	25	59
Avesnes	.	.	.	.	.	.	.	.	.	.	.	.	1	3	5	6	0	3	0	1	1	.	.	.	0	6	3	9	39
BASSINS DE L'ESCAUT, DE LA LYS, DE L'YSER ET DE L'AA.																													
Gommegnies	.	.	.	.	.	.	.	.	.	.	.	.	.	5	6	3	.	2	.	1	0	.	.	.	3	2	3	4	29
Havrincourt	.	.	.	.	.	.	.	.	.	.	.	.	.	5	6	3	.	3	.	.	.	.	.	.	.	7	1	11	37
Cambrai	.	.	.	.	.	.	.	.	.	.	.	.	.	.	3	11	1	3	.	.	0	.	.	.	.	.	7	4	30
Anzin	.	.	.	.	.	.	.	.	.	.	.	.	.	.	2	4	3	.	.	.	3	.	.	.	.	.	4	1	17
Neuville-Vitasse	.	.	.	.	.	.	.	.	.	.	.	.	.	0	4	7	1	.	.	.	3	1	.	.	.	7	3	7	33
Arras (C. M.)	.	.	.	.	.	.	.	.	.	.	.	.	0	4	0	0	.	2	.	.	1	.	.	.	.	8	1	8	25
Masny	.	.	.	.	.	.	.	.	.	.	.	.	.	.	4	2	5	.	.	.	.	.	.	.	.	.	9	1	21
Douai (Obs.)	.	.	.	.	.	.	.	.	.	.	.	.	.	.	4	9	1	0	3	.	0	1	.	.	.	.	11	2	31
Lille	.	.	.	.	.	.	0	.	.	.	.	.	.	2	5	1	2	1	0	0	1	0	0	.	1	3	4	4	24
Allouagne	.	.	.	.	.	.	.	.	.	.	.	.	3	3	6	3	.	1	.	.	.	1	.	.	1	7	1	10	36
Laventie	0	0	.	.	.	.	.	.	.	0	.	.	0	2	7	1	0	2	0	0	1	.	.	0	0	6	2	10	32
Nordpeene	.	.	.	.	.	.	.	.	.	.	.	.	.	2	3	10	2	.	2	.	1	.	.	.	1	1	3	.	25
Godewaerswelde	.	.	.	.	.	0	0	.	.	.	.	0	3	3	7	3	.	1	.	1	0	.	.	0	0	3	1	11	33
Dunkerque (C. M.)	.	.	.	.	.	.	.	.	.	.	.	.	.	3	11	6	2	.	1	.	1	.	.	.	.	.	6	.	30
Oye	.	.	.	.	.	.	.	.	.	.	.	.	2	1	5	1	.	2		1	.	.	.	.	1	3	.	7	23
VERSANT DE LA MANCHE.																													
BASSINS DE LA CANCHE, DE LA SOMME, DE LA BÉTHUNE, ETC.																													
Cap Gris-Nez	.	.	.	.	.	.	.	.	.	.	.	.	.	1	9	.	.	.	1	.	3	1	.	.	.	3	3	.	21
Samer	.	.	.	.	.	.	.	.	.	.	.	.	3	8	5	2	.	3	.	2	.	.	.	.	2	8	2	15	50
Boulogne	.	.	.	.	.	.	.	.	.	.	.	.	.	1	3	3	1	.	1	.	1	.	.	.	.	2	2	1	15
Valhuon	.	.	.	.	.	.	.	.	.	.	.	.	4	7	8	1	.	3	.	0	2	0	0	.	.	11	4	11	51
Sorrus	.	.	.	.	.	.	.	.	.	.	.	.	2	6	6	1	4	.	1	.	.	.	.	.	2	6	2	15	45
Erquières	.	.	.	.	.	.	.	.	.	.	.	.	6	5	6	1	.	4	.	.	.	1	.	.	1	9	3	11	46
Saint-Riquier	.	.	.	.	.	.	.	.	.	.	.	.	.	1	2	8	.	0	5	.	1	.	.	.	.	.	5	3	25
Abbeville	.	.	.	.	.	.	.	.	.	.	.	.	.	1	2	10	.	0	3	.	1	0	.	.	.	.	7	3	27
St-Valery-s-Somme	.	.	.	.	.	.	.	.	.	.	.	.	.	1	6	0	.	1	1	.	1	.	.	.	.	.	7	1	18
Aumale	.	.	.	.	.	.	.	.	.	.	.	.	.	4	13	3	.	.	3	.	.	.	.	.	.	4	5	6	38
Eu	.	.	.	.	.	.	.	.	.	.	.	.	.	6	15	3	.	.	4	.	3	.	.	.	1	7	1	2	42
Londinières	.	.	.	.	.	.	.	.	.	.	.	.	.	6	14	1	.	.	.	.	4	.	.	.	.	3	7	10	45
Dieppe	.	.	.	.	.	.	.	.	.	.	.	0	.	1	3	7	0	.	1	.	1	2	.	.	.	3	5	4	24
Bosc-le-Hard	.	.	.	.	.	.	.	.	.	.	.	.	.	5	10	2	.	0	2	.	2	.	.	.	.	5	4	3	33

STATIONS.	1	2	3	4	5	6	7	8	9	10	11	12	13	14	15	16	17	18	19	20	21	22	23	24	25	26	27	28	TOTAL.
BASSINS DE LA CANCHE, DE LA SOMME, DE LA BÉTHUNE, ETC. (suite).																													
Longueville	.	.	.	.	.	.	.	.	.	.	.	.	.	9	10	.	.	.	.	2	.	.	.	.	.	8	0	8	38
S'-Valery-en-Caux	.	.	.	.	.	.	.	.	.	.	.	.	.	2	13	1	.	.	.	1	4	.	.	.	0	2	2	5	30
Goderville	.	.	.	.	.	.	.	.	.	.	.	.	.	7	15	1	.	.	4	.	3	.	.	.	1	4	2	4	41
Fécamp (ville)	.	5	.	.	.	.	.	.	.	.	.	.	.	5	20	1	.	.	3	.	3	.	.	.	2	3	2	1	40
BASSIN DE LA SEINE.																													
Bassin de l'Yonne.																													
Haut-Folin	.	.	.	.	.	.	.	.	.	.	.	.	.	.	.	.	.	.	.	16	.	.	.	.	6	.	.	21	43
Bas-Folin	.	.	.	.	.	.	.	.	.	.	.	.	.	.	.	6	.	8	.	.	.	.	.	.	.	16	8	6	44
Pommoy	.	.	.	.	.	.	.	.	.	.	.	.	.	.	.	.	18	.	.	.	4	.	.	.	.	38	11	31	102
Les Settons	.	.	.	.	.	.	.	.	.	.	.	.	.	.	.	24	6	.	.	1	.	.	.	.	.	.	20	9	60
Château-Chinon	.	.	.	.	.	.	.	.	.	.	.	.	.	.	.	9	.	2	4	.	0	.	.	.	.	.	14	6	35
Ouroux	.	.	.	.	.	.	.	.	.	.	.	.	.	.	.	.	.	7	.	.	.	.	.	.	.	.	.	24	31
Saulieu	.	.	.	.	.	.	.	.	.	.	.	.	.	.	.	14	.	.	4	.	.	.	.	.	7	3	5	.	33
Vitteaux	.	.	.	.	.	.	.	.	.	.	.	.	.	.	.	7	1	1	2	.	1	.	.	.	.	5	6	.	23
Montbard	.	.	.	.	.	.	.	.	.	.	.	.	.	.	9	.	.	.	.	.	.	3	.	.	.	.	2	8	22
Cervon	.	.	.	.	.	.	.	.	.	.	.	.	.	.	.	9	.	1	3	.	.	0	.	.	.	.	8	7	28
Varzy (E. N.)	.	.	.	.	.	.	.	.	.	.	.	.	.	.	5	.	0	0	1	.	0	.	.	.	.	11	7	8	33
Clamecy (P. C.)	.	.	.	.	.	.	.	.	.	.	.	.	.	.	.	7	.	.	2	.	.	1	.	.	.	4	9	2	25
Vézelay (P. C.)	.	.	.	.	.	.	.	3	2	.	.	.	.	.	.	2	4	.	.	.	.	.	.	.	.	3	9	.	23
Avallon	.	.	.	.	.	.	.	.	.	.	.	.	.	.	.	6	.	2	.	.	.	.	.	.	.	.	9	.	17
Coulange-s.-Y	.	.	.	.	.	.	.	.	.	.	.	.	.	.	3	.	0	2	.	.	0	.	.	.	.	5	3	6	19
Cravant	.	.	.	.	.	.	.	.	.	.	.	.	.	.	6	.	.	4	.	.	.	.	.	.	.	6	3	9	28
Ravières	.	.	.	.	.	.	.	.	.	.	.	.	.	.	8	0	0	2	.	.	.	.	.	.	.	4	2	7	24
Tonnerre (P. C.)	.	.	.	.	.	.	.	.	.	.	.	.	.	.	6	.	.	.	3	.	.	.	.	.	.	2	6	.	17
Flogny	.	.	.	.	.	.	.	.	.	.	.	.	.	.	5	.	.	3	.	.	.	.	.	.	.	4	3	6	23
Avreuil	.	.	.	.	.	.	.	.	.	.	.	.	.	.	.	5	.	.	.	.	.	.	.	.	2	.	.	17	24
Chessy	.	.	.	.	.	.	.	.	.	.	.	.	.	.	.	5	.	.	3	.	.	.	.	.	.	.	10	6	23
Auxerre (C. M.)	.	.	.	.	.	.	.	.	.	.	.	.	.	.	6	.	0	2	.	.	0	.	.	.	.	9	2	10	29
Aillant	.	.	.	.	.	.	.	.	.	.	.	.	.	.	8	.	.	1	.	.	.	0	.	.	1	7	7	13	38
Laroche	.	.	.	.	.	.	.	.	.	.	.	.	.	.	.	7	.	.	1	.	.	1	.	.	.	0	6	3	18
Joigny (P. C.)	.	.	.	.	.	.	.	.	.	.	.	.	.	.	.	5	.	.	2	.	.	.	.	.	.	.	6	2	15
Messon	.	.	.	.	.	.	.	.	.	.	.	.	.	.	3	.	.	.	6	.	.	.	.	.	.	.	3	2	14
Villeneuve-l'Arch.	.	.	.	.	.	.	.	.	.	.	.	.	.	.	3	.	1	2	.	.	.	.	.	.	.	7	5	12	30
Sens	.	.	.	.	.	.	.	.	.	.	.	.	.	.	3	.	0	2	.	.	0	.	.	.	.	5	3	14	28
Villeneuve-la-G	.	.	.	.	.	.	.	.	.	.	.	.	.	.	7	.	.	2	.	.	.	.	.	.	.	6	.	11	26
Bassin de la Seine supérieure.																													
Chanceaux	.	.	.	.	.	.	.	.	.	.	.	.	.	.	7	3	.	3	3	.	0	.	.	.	.	6	7	.	31
Beneuvre	.	.	.	.	.	.	.	.	.	.	.	.	.	.	.	10	2	1	3	0	.	1	.	.	.	.	6	7	30
Vivey	.	.	.	.	.	.	.	.	.	.	.	.	.	.	.	9	3	1	3	.	1	.	.	.	.	.	7	6	30
Châtillon-s.-Seine	.	.	.	.	.	.	.	.	.	.	.	.	.	.	.	10	1	1	3	.	.	1	.	.	.	.	2	2	20
Laignes	.	.	.	.	.	.	.	.	.	.	.	.	.	.	6	.	1	.	2	.	.	.	.	.	.	2	5	2	18
Fontette	.	.	.	.	.	.	.	.	.	.	.	.	.	.	2	10	1	3	4	.	.	1	.	.	.	.	5	8	34
Bar-s.-S. (Saillard)	.	.	.	.	.	.	.	.	.	.	.	.	.	.	.	6	.	0	4	.	.	0	.	.	.	.	7	5	22
Arc-en-Barrois	.	.	.	.	.	.	.	.	.	.	.	.	.	.	6	.	1	3	.	.	1	.	.	.	.	2	2	6	21
Bar-s.-Aube	.	.	.	.	.	.	.	.	.	.	.	.	.	.	.	1	1	0	.	.	.	.	.	.	.	1	1	3	7

STATIONS.	1	2	3	4	5	6	7	8	9	10	11	12	13	14	15	16	17	18	19	20	21	22	23	24	25	26	27	28	TOTAL.
Bassin de la Seine supérieure (suite).																													
Fuligny	.	.	.	.	.	.	.	.	.	.	.	.	.	.	.	9	1	1	4	.	0	1	.	.	.	.	7	4	28
Ceffonds	.	.	.	.	.	.	.	.	.	.	.	.	.	.	.	1	2	1	2	.	1	.	.	.	.	.	9	0	16
Le Chêne	.	.	.	.	.	.	.	.	.	.	.	.	.	.	.	5	.	3	3	.	.	.	.	.	.	.	4	2	17
Sézanne	.	.	.	.	.	.	.	.	.	.	.	.	.	.	.	6	1	0	.	.	.	.	.	.	.	.	8	4	19
Vendeuvre	.	.	.	.	.	.	.	.	.	.	.	.	.	.	10	.	.	.	9	.	.	.	.	.	.	10	5	.	34
Montaulin	.	.	.	.	.	.	.	.	.	.	.	.	.	.	.	4	.	.	3	.	.	1	.	.	.	.	8	3	19
Troyes (E. N.)	.	.	.	.	.	.	.	.	.	.	.	.	.	.	3	1	.	.	2	.	0	.	.	.	.	1	6	1	14
Barberey	.	.	.	.	.	.	.	.	.	.	.	.	.	.	.	4	.	.	2	.	.	0	.	.	.	.	3	1	11
Fay	.	.	.	.	.	.	.	.	.	.	.	.	.	.	.	5	.	.	2	.	.	0	.	.	.	.	10	2	19
Origny-le-Sec	.	.	.	.	.	.	.	.	.	.	.	.	.	.	5	.	.	.	.	.	.	2	.	.	.	.	0	10	18
Soligny	.	.	.	.	.	.	.	.	.	.	.	.	.	.	.	4	.	.	2	.	.	.	.	.	.	.	4	5	15
St-Maurice-aux-R.-H	.	.	.	.	.	.	.	.	.	.	.	.	.	.	5	.	.	2	.	.	.	.	.	.	.	13	2	14	36
Bassin de la Seine, entre Montereau et le confluent de l'Oise.																													
Courbeton	.	.	.	.	.	.	.	.	.	.	.	.	.	.	.	7	2	.	3	.	.	.	.	.	.	.	4	.	16
Samois	.	.	.	.	.	.	.	.	.	.	.	.	.	.	.	9	.	.	2	.	.	.	.	.	.	.	7	.	17
Melun (P. C.)	.	.	.	.	.	.	.	.	.	.	.	.	.	.	.	7	.	0	0	.	.	.	.	.	.	.	4	3	14
Évry	.	.	.	.	.	.	.	.	.	.	.	.	.	.	6	.	.	.	.	.	.	.	.	.	.	8	1	.	15
Paris (Montsris)	.	.	.	.	0	.	.	.	.	.	.	.	.	0	11	.	0	0	1	.	0	.	0	.	.	2	2	10	27
Paris (Passy)	.	.	.	.	.	.	.	.	.	.	.	.	.	.	.	11	.	.	2	.	.	.	.	.	.	.	5	4	22
Le Perrey (St-Hubrt)	.	.	.	.	.	.	.	.	.	.	.	.	.	.	4	3	0	.	2	.	.	.	.	.	.	0	2	3	14
Trappes (St-Quetin)	.	.	.	.	.	.	.	.	.	.	.	.	.	1	6	2	3	0	.	.	2	0	.	.	.	3	1	5	23
Satory (Pt-Désert)	.	.	.	.	.	.	.	.	.	.	.	.	.	0	7	2	0	.	2	.	1	.	0	.	.	4	3	5	24
Versailles (Bérigny)	.	.	.	.	.	.	.	.	.	.	.	0	.	0	10	.	0	.	1	.	0	.	.	.	.	2	2	10	27
Marly-le-Roi	.	.	.	.	.	.	.	.	.	.	.	.	.	1	10	0	0	.	1	.	1	.	.	.	.	2	4	10	29
Bassin de la Marne.																													
Langres (plateau)	.	.	.	.	.	.	.	.	.	.	.	.	.	.	.	2	1	1	.	.	.	0	.	.	.	.	2	3	9
Marac	.	.	.	.	.	.	.	.	.	.	.	.	.	.	.	7	4	1	4	.	.	0	.	.	.	.	4	4	24
Chaumont (E. N.)	.	.	.	.	.	.	.	.	.	.	.	.	.	.	2	4	3	.	4	.	3	.	.	.	.	3	5	3	27
Colombey	.	.	.	.	.	.	.	.	.	.	.	.	.	.	.	7	2	1	5	.	0	1	.	.	.	.	7	5	28
Andelot	.	.	.	.	.	.	.	.	.	.	.	.	.	.	.	9	2	1	4	.	0	1	.	.	.	0	5	13	35
Joinville	.	.	.	.	.	.	.	.	.	.	.	.	.	.	.	6	3	2	6	.	.	1	.	.	.	.	7	9	34
Vassy	.	.	.	.	.	.	.	.	.	.	.	.	.	.	.	9	2	1	6	.	0	1	.	.	.	.	8	4	32
St-Dizier (la Neuv.)	.	.	.	.	.	.	.	.	.	.	.	.	.	.	.	9	1	1	6	.	.	.	.	.	.	.	5	.	22
Bar-le-Duc	.	.	.	.	.	.	.	.	.	.	.	.	.	1	1	8	4	0	3	0	1	1	.	.	.	2	1	2	24
Sermaize	.	.	.	.	.	.	.	.	.	.	.	.	.	.	1	9	1	1	4	.	1	0	.	.	.	.	4	5	26
Vitry-le-François	.	.	.	.	.	.	.	.	.	.	.	.	.	.	8	.	.	1	.	.	2	.	.	.	.	6	4	12	36
Moivre	.	.	.	.	.	.	.	.	.	.	.	.	.	.	.	12	1	.	4	.	1	.	.	.	.	.	5	4	28
Châlons (P. C.)	.	.	.	.	.	.	.	.	.	.	.	.	.	.	1	8	1	1	3	.	1	.	.	.	.	.	5	4	24
Sommesous	.	.	.	.	.	.	.	.	.	.	.	.	.	.	8	1	0	1	1	.	1	.	.	.	.	1	4	8	25
Pierry	.	.	.	.	.	.	.	.	.	.	.	.	.	.	.	14	1	0	1	.	1	3	.	.	.	.	11	3	33
Montmirail	.	.	.	.	.	.	.	.	.	.	.	.	.	.	1	10	.	.	4	.	1	.	.	.	.	.	13	6	35
La Ferté-s.-Jouarre	.	.	.	.	.	.	.	.	.	.	.	.	.	.	0	6	.	.	0	.	.	.	.	.	.	.	5	5	17
Meaux	.	.	.	.	.	.	.	.	.	.	.	.	.	.	1	11	1	.	2	.	.	.	.	.	.	1	4	2	22
Touquin	.	.	.	.	.	.	.	.	.	.	.	.	.	.	.	10	.	.	.	.	.	.	.	.	.	.	11	7	28
Coulommiers	.	.	.	.	.	.	.	.	.	.	.	.	.	.	2	7	.	.	.	.	.	.	.	.	.	3	6	4	22
Parc St-Maur (Obsre)	.	.	.	.	.	.	.	.	.	.	.	.	.	.	8	.	.	.	1	.	0	.	0	.	.	2	3	7	21

STATIONS.	1	2	3	4	5	6	7	8	9	10	11	12	13	14	15	16	17	18	19	20	21	22	23	24	25	26	27	28	TOTAL.
Bassin de l'Aisne.																													
St-Mard-s.-le-Mont.	.	.	.	.	.	.	.	.	.	.	.	.	.	.	13	1	.	3	.	2	.	.	.	.	.	5	4	11	40
Côte de Crèvecœur.	.	.	.	.	.	.	.	.	.	.	.	.	.	.	12	1	0	2	0	3	2	.	.	.	.	5	3	11	39
Ste-Menehould(P.C.)	.	.	.	.	.	.	.	.	.	.	.	.	.	.	15	0	1	3	.	1	1	.	.	.	.	3	4	9	37
Côte de Biesmes...	.	.	.	.	.	.	.	.	.	.	.	.	.	.	13	.	3	4	2	2	3	.	.	.	.	3	6	8	44
Grandpré.....	.	.	.	.	.	.	.	.	.	.	.	.	.	1	10	1	0	4	0	.	0	.	.	.	.	1	11	7	35
Vouziers.....	.	.	.	.	.	.	.	.	.	.	.	.	.	2	4	3	2	.	4	.	3	.	.	.	.	2	8	8	36
Remaucourt.....	.	.	.	.	.	.	.	.	.	.	.	.	.	.	1	9	2	.	3	.	.	.	.	.	.	1	3	4	22
Nanteuil.....	.	.	.	.	.	.	.	.	.	.	.	.	.	2	14	.	.	.	.	.	.	4	.	.	.	.	9	10	39
Berry-au-Bac.....	.	.	.	.	.	.	.	.	.	.	.	.	.	.	.	18	.	.	2	.	.	.	.	.	.	.	6	13	38
Courtisols.....	.	.	.	.	.	.	.	.	.	.	.	.	.	.	1	12	3	2	4	.	2	2	.	.	.	.	6	4	36
Suippes.....	.	.	.	.	.	.	.	.	.	.	.	.	.	.	.	14	2	.	2	.	1	.	.	.	.	.	5	10	34
Reims (P. C.).....	.	.	.	.	.	.	.	.	.	.	.	.	.	.	.	14	.	.	2	.	.	.	.	.	.	.	7	3	26
Jonchery-s.-Vesle..	.	.	.	.	.	.	.	.	.	.	.	.	.	.	1	17	4	.	6	.	0	.	.	.	.	.	5	5	38
Fismes.....	.	.	.	.	.	.	.	.	.	.	.	.	.	.	0	15	.	.	3	.	1	.	.	.	.	.	5	3	27
Vauxrot (Soissons).	.	.	.	.	.	.	.	.	.	.	.	.	.	.	1	15	0	.	1	.	.	1	.	.	.	.	5	4	27
Bassin de l'Oise.																													
Hirson.....	.	.	.	.	.	.	.	.	.	.	.	.	.	3	6	12	5	0	2	.	1	1	.	.	.	.	4	6	40
Dizy-le-Gros.....	.	.	.	.	.	.	.	.	.	.	.	.	2	2	11	2	.	2	.	1	.	.	.	.	.	5	4	8	37
Montcornet.....	.	.	.	.	.	.	.	.	.	.	.	.	.	.	9	11	3	.	.	.	3	.	.	.	.	.	.	11	38
Laon (P. C.).....	.	.	.	.	.	.	.	.	.	.	.	.	2	3	10	1	.	4	.	0	0	.	.	.	.	3	4	8	35
Fourdrain.....	.	.	.	.	.	.	.	.	.	.	.	.	.	1	2	13	1	3	1	.	.	2	1	.	.	0	4	4	32
Compiègne.....	.	.	.	.	.	.	.	.	.	.	.	.	.	.	2	11	.	.	1	.	0	.	.	.	1	3	4	.	22
Maignelay.....	.	.	.	.	.	.	.	.	.	.	.	.	.	1	4	1	.	1	.	.	1	.	.	.	.	6	4	9	26
Cempuis.....	.	.	.	.	.	.	.	.	.	.	.	.	.	4	13	2	.	0	.	.	.	.	.	.	.	7	3	10	39
Beauvais (E. N.)..	.	.	.	.	.	.	.	.	.	.	.	1	.	.	4	12	.	.	1	.	.	.	.	.	.	0	5	6	29
Noailles.....	.	.	.	.	.	.	.	.	.	.	.	.	.	.	5	5	.	.	.	.	.	.	.	.	.	.	8	2	20
Le Plessis-Belleville.	.	.	.	.	.	.	.	.	.	.	.	.	.	.	.	1	13	1	.	1	.	.	0	0	.	.	1	8	26
Senlis.....	.	.	.	.	.	.	.	.	.	.	.	.	.	0	16	0	0	.	.	.	3	.	1	.	.	4	10	6	40
Neuilly-en-Thelle..	.	.	.	.	.	.	.	.	.	.	.	.	.	.	13	.	.	.	1	1	.	.	.	.	.	.	3	.	18
Pontoise.....	.	.	.	.	.	.	.	.	.	.	.	.	.	1	7	2	1	.	.	.	0	.	.	.	.	2	2	.	16
Bassin du Loing.																													
Moutiers.....	.	.	.	.	.	.	.	.	.	.	.	.	.	.	.	2	.	.	2	.	.	.	.	.	.	1	5	1	11
Toucy.....	.	.	.	.	.	.	.	.	.	.	.	.	.	.	.	.	.	9	.	.	.	.	.	.	.	.	13	1	22
Rogny (P. C.).....	.	.	.	.	.	.	.	.	.	.	.	.	.	.	.	1	.	.	2	.	.	.	.	.	.	1	2	2	8
Grignon.....	.	.	.	.	5	.	.	.	.	.	.	.	.	.	.	4	3	.	.	2	.	3	.	.	.	.	10	.	27
Courpalet.....	.	.	.	.	.	.	.	.	.	.	.	.	.	.	.	4	.	.	.	.	.	.	.	.	.	.	9	1	14
Charny.....	.	.	.	.	.	.	.	.	.	.	.	.	.	.	6	1	.	2	.	.	1	0	.	.	.	8	4	16	37
Château-Renard...	.	.	.	.	.	.	.	.	.	.	.	2	.	.	.	.	.	.	.	.	.	.	.	.	.	4	3	1	11
Savigny.....	.	0	0	0	.	.	.	.	.	.	.	.	.	.	6	.	1	3	.	.	1	.	.	.	.	8	7	17	43
Cheroy.....	.	.	.	.	.	.	.	.	.	.	.	.	1	0	5	1	0	2	.	.	.	.	.	.	.	9	3	15	36
Nemours.....	.	19	.	.	.	.	.	.	.	.	.	.	.	.	.	.	.	.	.	.	.	.	.	.	.	.	.	.	19
Région de la Beauce et bassin de l'Eure.																													
Neuville-aux-Bois..	.	.	.	.	.	.	.	.	.	.	.	.	.	.	3	.	.	.	.	.	.	.	.	.	.	.	.	14	16
Malesherbes.....	.	.	.	.	.	.	.	.	.	.	.	.	.	.	.	4	.	.	4	.	.	.	.	.	.	.	4	.	12

STATIONS.	1	2	3	4	5	6	7	8	9	10	11	12	13	14	15	16	17	18	19	20	21	22	23	24	25	26	27	28	TOTAL.
Région de la Beauce et bassin de l'Eure (suite).																													
Étampes	.	.	.	.	.	.	.	.	.	.	.	.	.	.	.	4	.	1	.	.	.	.	.	.	.	.	7	.	12
Dourdan	.	.	.	.	.	.	.	.	.	.	.	.	.	.	.	4	.	.	.	.	.	.	.	.	.	1	3	.	8
La Loupe	.	.	.	.	.	.	.	.	.	.	.	.	.	0	1	7	0	.	.	.	.	1	.	.	.	1	7	.	17
Courville	.	.	.	.	.	.	.	.	.	.	.	.	.	.	.	4	.	.	.	.	.	.	.	.	.	.	4	2	10
Nogent-le-Roi	.	.	.	.	.	.	.	.	.	.	.	.	.	.	.	3	.	.	.	.	.	.	.	.	.	.	1	.	4
Rambouillet	.	.	.	.	.	.	.	.	.	.	.	.	.	.	.	.	6	.	1	.	.	.	.	.	.	.	.	6	13
F^t de Bonsmoulins	.	.	.	.	.	.	.	.	.	.	.	.	.	0	3	13	1	.	1	.	.	.	.	.	.	1	12	2	33
Forêt du Perche	.	.	.	.	.	.	.	.	.	.	.	.	.	1	.	11	.	2	.	.	.	1	.	.	.	1	12	3	31
La Ferté-Vidame	.	.	.	.	.	.	.	.	.	.	.	.	.	.	.	7	.	.	1	.	.	.	.	.	.	.	4	0	12
Brézolles	.	.	.	.	.	.	.	.	.	.	.	.	.	.	.	8	.	.	.	.	.	.	.	.	.	0	3	1	12
Anet	.	.	.	.	.	.	.	.	.	.	.	.	.	.	.	11	1	.	.	.	.	.	.	.	.	.	2	4	18
Saint-André	.	.	.	.	.	.	.	.	.	.	.	.	.	.	1	12	.	.	1	.	.	.	.	.	.	.	5	2	21
Conches	.	.	.	.	.	.	.	.	.	.	.	.	.	.	.	9	.	.	.	.	.	.	.	.	.	.	6	1	16
Saint-Marcel	.	.	.	.	.	.	.	.	.	.	.	.	.	.	7	.	.	1	.	.	.	.	.	.	.	.	4	3	15
Bassin de la Seine inférieure, au-dessous du confluent de l'Oise.																													
Laigle	.	.	.	.	.	.	.	.	.	.	.	.	.	.	4	13	.	.	2	.	.	.	.	.	.	1	7	.	27
Montreuil	.	.	.	.	.	.	.	.	.	.	.	.	.	.	.	16	.	.	.	.	.	2	.	.	.	.	.	4	22
Beaumesnil	.	.	.	.	.	.	.	.	.	.	.	.	.	.	3	12	0	0	1	.	.	.	0	.	.	.	4	1	21
Bernay	.	.	.	.	.	.	.	.	.	.	.	.	.	1	5	13	1	0	2	.	0	.	.	.	.	0	5	3	29
Neubourg	.	.	.	.	.	.	.	.	.	.	.	.	.	.	7	15	.	.	.	.	.	.	.	.	.	.	5	1	28
Lieurey	.	.	.	.	.	.	.	.	.	.	.	.	.	0	4	17	.	1	.	.	2	.	.	.	0	.	7	.	32
Gournay	.	.	.	.	.	.	.	.	.	.	.	.	.	3	6	4	.	.	.	.	.	.	.	.	.	4	2	3	22
Forges	.	.	.	.	.	.	.	.	.	.	.	.	.	.	.	.	13	1	.	.	.	.	.	.	5	.	4	16	39
Buchy	.	.	.	.	.	.	.	.	.	.	.	.	.	3	8	4	0	.	2	.	0	.	.	.	.	6	7	2	32
Elbeuf	.	.	.	.	.	.	.	.	.	.	.	.	.	2	11	2	.	.	3	.	1	.	.	.	.	3	5	7	34
Rouen (île Lacroix)	.	.	.	.	.	.	.	.	.	.	.	.	.	6	12	14	2	1	3	.	1	.	.	.	.	7	10	5	61
Yvetot	.	.	0	.	.	.	.	.	.	.	.	.	.	9	20	1	0	1	2	0	3	.	.	.	3	8	7	9	64
La Hève	.	.	.	.	.	.	.	.	.	.	.	.	.	.	.	10	.	.	.	.	.	4	.	.	.	.	5	1	20
Fatouville (phare)	.	.	.	.	.	.	.	.	0	.	.	.	0	1	7	7	0	.	1	.	.	1	.	.	.	1	9	3	30
BASSINS ENTRE LA SEINE ET LA POINTE DE BRETAGNE.																													
Bassins de la Touque, de la Dive, de l'Orne, de la Vire et de la Douve.																													
Gacé	.	.	.	.	.	.	.	.	.	.	.	.	.	.	.	20	.	.	.	.	.	.	.	.	.	.	7	0	28
Saint-Germain	.	.	.	.	.	.	.	.	.	.	.	.	.	.	.	14	0	.	2	.	.	.	1	.	.	.	7	0	25
Lisieux	.	.	.	.	.	.	.	.	.	.	.	.	.	.	18	.	2	2	.	.	1	2	1	.	.	6	6	7	45
Pont-l'Évêque	.	.	.	.	.	.	.	.	.	.	.	.	.	.	12	2	.	.	.	.	.	2	.	.	.	2	5	13	36
Trouville	.	.	.	.	.	.	.	.	.	.	.	.	.	8	8	1	.	.	.	2	.	.	.	.	.	7	1	9	36
Sées	.	.	.	.	.	.	.	.	.	.	.	.	.	1	1	7	.	.	2	.	.	.	.	.	.	2	7	2	22
Argentan	.	.	.	.	.	.	.	.	.	.	.	.	.	.	.	15	.	.	.	.	2	.	.	.	.	.	8	.	25
Flers	.	.	.	.	.	.	.	.	.	.	.	.	.	2	12	3	.	2	.	.	.	.	.	.	6	8	.	20	53
Roucamps	.	.	.	.	.	.	.	.	.	.	.	.	4	5	14	6	.	.	.	.	.	.	.	.	.	14	4	5	51
Ste-Honorine-du-F.	.	.	.	.	.	.	.	.	.	.	.	.	.	0	11	.	1	.	1	.	2	.	.	.	.	8	2	9	34
Caen (E. N.)	.	.	.	.	.	.	.	.	.	.	.	.	.	0	4	8	.	.	2	.	2	.	.	.	.	0	.	.	16
Ver	.	.	.	.	.	.	.	.	.	.	.	.	.	.	1	8	1	.	.	.	.	3	.	.	.	1	3	.	17
Percy	.	.	.	.	.	.	.	.	.	.	.	.	.	4	10	1	2	0	3	.	1	.	.	.	.	8	6	8	43

STATIONS.	1	2	3	4	5	6	7	8	9	10	11	12	13	14	15	16	17	18	19	20	21	22	23	24	25	26	27	28	TOTAL.
Bassins de la Touque, de la Dive, de l'Orne, de la Vire et de la Douve (suite).																													
Bérigny	.	.	.	.	.	.	.	.	.	.	.	.	.	6	11	.	1	0	.	.	3	.	.	.	.	6	7	5	39
Isigny	.	.	.	.	.	.	.	.	.	.	.	.	.	.	7	.	.	.	2	.	2	.	.	.	.	4	3	7	25
Ste-Marie-du-Mont	.	.	.	0	.	.	.	.	.	.	.	1	0	1	2	8	0	0	3	.	.	1	.	.	1	4	9	0	31
Cherbourg	.	.	.	.	.	.	.	.	.	.	.	.	.	6	12	13	.	.	3	.	.	.	.	.	2	22	6	2	66
La Hague	.	.	.	.	.	.	.	.	.	.	.	.	.	5	12	15	.	1	2	.	.	2	.	.	2	10	5	1	55
Bassins entre le cap de la Hague et la Pointe de Bretagne.																													
Coutances	.	.	.	.	.	.	.	.	.	.	.	.	.	1	1	.	.	.	.	.	2	.	.	.	.	3	4	3	14
St-Martin-de-Ch	.	.	.	.	.	.	.	.	.	.	.	.	.	9	15	.	3	1	3	.	1	.	.	.	.	13	6	15	66
Landivy	.	.	.	.	.	.	.	.	.	.	.	.	.	1	5	6	1	1	2	.	.	.	.	.	.	11	7	2	36
Louvigné-du-Désert	.	.	.	.	.	.	.	.	.	.	.	.	.	.	3	4	.	.	.	.	.	.	.	.	2	6	3	18	36
Fougères	.	.	.	.	.	.	.	.	.	.	.	.	0	1	7	1	2	1	.	.	0	.	.	.	1	12	3	9	40
Sens-de-Bretagne	.	.	.	.	.	.	.	.	.	.	.	.	.	.	5	.	.	.	.	.	.	.	.	.	2	4	8	9	29
Trans	.	.	.	.	.	.	.	.	.	.	.	.	.	0	5	.	0	1	1	.	0	.	.	.	0	9	2	8	28
Longaulnay	.	.	.	.	.	.	.	.	.	.	.	.	.	.	5	.	.	.	2	.	.	.	.	.	.	13	3	10	33
Combourg	.	.	.	.	.	.	.	.	.	7	.	.	4	.	.	.	.	.	.	.	.	.	.	.	.	.	9	10	30
Evran	.	.	.	.	.	.	.	.	.	.	.	1	.	.	.	4	.	.	1	.	.	.	.	.	.	6	6	3	21
Dol	.	.	.	.	.	.	.	.	.	.	.	0	.	.	5	.	.	0	.	.	.	.	.	.	.	8	2	8	23
Saint-Servan	.	.	0	.	.	.	.	.	.	.	.	2	.	.	6	0	0	1	2	.	.	0	0	.	0	11	3	6	32
Saint-Brieuc	.	.	.	.	.	.	.	.	.	.	.	1	.	.	.	3	.	.	2	.	.	1	.	.	6	.	.	3	16

VERSANT DE L'OCÉAN.

PETITS BASSINS DU SUD DE LA BRETAGNE.

Pte Saint-Mathieu	.	.	.	.	.	.	.	.	.	.	.	7	.	1	10	4	1	1	2	.	.	.	.	.	2	10	4	21	63
Brest (Obsre)	.	.	.	.	.	.	.	.	.	.	.	2	.	2	12	1	1	1	7	.	.	1	.	.	1	4	8	5	45
Goarem-Liziard	.	.	.	.	.	.	.	.	.	.	.	2	.	3	7	3	1	1	2	.	.	.	.	.	6	20	10	9	63
Kermédan-Bian	.	.	.	.	.	.	.	.	.	.	.	1	.	.	5	.	.	.	.	.	.	.	.	.	6	14	4	2	32
Carhaix	.	.	.	.	.	.	.	.	.	.	.	7	.	2	3	2	.	.	1	.	.	.	.	.	3	14	2	8	39
Pénity	.	.	.	.	.	.	.	.	.	.	.	2	.	1	2	10	1	1	5	.	.	.	.	.	2	21	13	11	66
Châteaulin	.	.	.	.	.	.	.	.	.	.	.	2	.	3	5	3	.	.	1	.	.	.	.	.	7	20	7	6	53
Gourin	.	.	.	.	.	.	.	.	.	.	.	5	.	1	2	3	1	.	1	.	.	.	.	.	7	17	8	5	50
Glomel	.	.	.	.	.	.	.	.	.	.	.	7	.	2	4	6	1	.	.	1	.	1	.	0	1	30	9	10	72
Gouarec	.	.	.	.	.	.	.	.	.	.	.	6	.	1	3	3	.	.	.	.	.	.	.	.	3	29	10	8	63
Pontivy	.	.	.	.	.	.	.	.	.	.	0	3	1	1	1	.	.	.	0	.	.	.	.	.	2	15	10	22	56
Locminé	.	.	.	.	.	.	.	.	.	.	0	5	.	2	4	.	.	.	.	.	.	.	.	.	3	12	7	17	50
Hennebont	.	.	.	.	.	.	.	.	.	.	.	4	.	3	1	2	.	.	.	.	.	.	.	.	.	3	3	1	17
Le Lézardeau	.	.	.	.	.	.	.	.	.	.	9	.	2	5	15	.	.	9	.	.	.	.	.	.	28	37	9	39	153
Lorient (P. C.)	.	.	.	.	.	.	.	.	.	.	1	.	.	3	7	.	.	.	.	.	.	.	.	1	7	10	18	30	80
Le Grognon (Groix)	.	.	.	.	.	.	.	.	.	.	.	3	.	1	12	4	.	.	1	.	.	1	.	.	.	10	8	7	47
Auray	.	.	.	.	.	.	.	5	.	.	.	.	.	.	.	.	.	.	.	.	.	.	.	.	.	2	32	43	82
Vannes	.	.	.	.	.	.	.	.	.	.	.	6	.	1	1	1	.	.	.	.	.	.	.	.	.	16	21	13	59
Palais (Belle-Ile)	.	.	.	.	.	.	.	.	.	.	.	4	.	1	1	2	.	.	1	.	.	.	.	.	.	10	11	5	35
Er-Hastellic (id.)	.	.	.	.	.	.	.	1	.	.	.	10	.	.	12	.	.	.	.	.	.	.	.	.	.	5	4	4	36

BASSIN DE LA VILAINE.

Montdevert	.	.	.	.	.	.	.	.	.	.	.	.	.	.	4	.	.	.	.	.	.	.	.	.	.	3	7	12	26
Vitré	.	.	.	.	.	.	.	.	.	.	.	.	0	1	6	.	.	1	0	.	.	.	.	.	0	13	2	12	37

STATIONS.	1	2	3	4	5	6	7	8	9	10	11	12	13	14	15	16	17	18	19	20	21	22	23	24	25	26	27	28	TOTAL.
BASSIN DE LA VILAINE (suite).																													
Gosné	.	.	.	.	.	.	.	.	.	.	.	.	.	.	1	6	0	.	.	.	.	.	.	.	2	15	4	10	38
Rennes (P. C.)	.	.	.	.	.	.	.	.	.	.	.	.	.	.	6	.	.	.	.	.	.	.	.	.	1	20	.	10	38
Montauban	.	.	.	.	.	.	.	.	.	.	.	.	.	.	8	.	.	.	.	.	.	.	.	.	.	15	2	11	37
Mordelles	.	.	.	.	.	.	.	.	.	.	.	3	.	.	5	.	.	.	.	.	.	.	.	.	1	25	2	21	57
La Guerche	.	.	.	.	.	.	.	.	.	.	.	.	.	1	2	.	.	.	.	.	.	.	.	.	.	8	3	12	26
Martigné-Ferch	.	.	.	.	.	.	.	.	.	.	.	.	.	1	4	.	.	.	1	.	.	0	.	.	.	12	7	18	43
Bain	.	.	.	.	.	.	.	.	.	.	.	.	.	1	2	2	.	.	1	.	.	.	.	.	.	20	5	14	45
Saint-Julien-de-V.	.	.	.	.	.	.	.	.	.	.	.	.	1	1	2	.	.	1	.	0	0	.	.	.	10	12	6	39	73
Messac	.	.	.	.	.	.	.	.	.	.	.	.	.	1	1	.	.	.	.	.	.	.	.	.	0	34	6	17	59
Plélan	.	.	.	.	.	.	.	.	.	.	.	.	1	2	4	.	.	.	1	.	.	.	.	.	2	24	3	18	56
Plouguenast	.	.	.	.	.	.	.	.	.	.	.	3	0	1	3	2	.	1	.	.	.	.	.	.	2	12	11	1	37
Merdrignac	.	.	.	.	.	.	.	.	.	.	.	.	.	.	4	.	.	.	.	.	.	.	.	.	.	14	9	1	28
Josselin	.	.	.	.	.	.	.	.	.	.	.	3	.	.	4	.	.	.	.	.	.	.	.	.	5	14	5	18	49
Bosméléac	.	1	.	.	.	.	.	.	.	.	.	1	.	3	1	4	.	.	1	.	.	.	.	.	2	28	10	2	52
Ploërmel	.	.	.	.	.	.	.	.	.	.	.	1	.	1	.	.	.	.	.	.	.	.	.	.	16	5	3	11	37
Malestroit	.	.	.	.	.	.	.	.	.	.	.	1	.	1	0	1	.	.	.	.	.	.	.	.	.	10	10	6	29
Redon	.	.	.	.	.	.	.	.	.	.	.	1	.	2	4	.	.	.	.	.	.	.	.	.	1	30	11	18	67
Blain	.	.	.	.	.	.	.	.	.	.	.	.	.	.	1	2	.	.	.	.	.	.	.	.	.	8	9	6	26
La Roche-Bernard	.	.	.	.	.	.	.	.	.	.	1	.	3	1	1	.	.	.	.	.	.	.	.	.	13	4	3	25	51
Guérande	.	.	.	.	.	.	.	.	.	.	.	0	.	1	.	0	.	.	0	.	.	.	.	.	.	11	10	1	23
BASSIN DE LA LOIRE.																													
Bassin de la Loire supérieure.																													
Nolhac	.	.	.	.	.	.	.	.	.	.	.	.	.	.	.	0	.	.	.	.	.	.	.	.	.	.	6	2	8
Yssingeaux	.	.	.	.	.	.	.	1	.	.	.	.	.	.	.	.	2	.	.	1	.	.	.	.	.	9	4	3	19
Bas-en-Basset	.	.	.	.	.	.	.	.	.	.	.	.	.	.	.	.	0	.	0	.	.	.	.	.	.	.	3	3	7
La République	.	.	.	.	.	.	.	.	.	.	.	.	.	.	.	3	1	1	1	6	.	.	.	.	.	.	4	11	27
Les Creuses	.	.	.	.	.	.	.	.	.	.	.	.	1	.	.	3	1	4	1	8	.	.	.	.	.	.	4	16	38
Rochetaillée	.	.	.	.	.	.	.	.	.	.	.	.	.	.	.	2	.	.	.	.	.	.	.	.	.	.	4	25	31
Saint-Étienne	.	.	.	.	.	.	.	.	.	.	.	.	.	.	.	3	.	.	.	15	.	.	.	.	.	.	3	2	23
Fortunières	.	.	.	.	.	.	.	.	.	.	.	.	.	.	.	.	3	.	.	2	.	.	.	.	.	6	13	3	27
Montbrison (P. C.)	.	.	.	.	.	.	.	.	.	.	.	.	.	.	4	.	.	.	.	.	.	.	.	.	.	5	14	6	29
St-Martin-en-Haut	.	.	.	.	.	.	.	.	.	.	.	.	.	.	.	3	0	.	2	.	.	.	.	.	.	2	1	9	17
Noirétable	.	.	.	.	.	.	.	.	.	.	.	.	.	.	0	0	.	.	.	.	.	.	.	.	.	2	3	2	8
St Romain-d'Urfé	.	.	.	.	.	.	.	.	.	.	.	.	.	.	.	4	.	.	0	.	.	.	.	.	.	4	9	16	33
Feurs	.	3	.	.	.	.	.	.	.	.	.	.	.	2	.	.	.	.	.	.	.	.	.	.	.	3	7	2	18
Panissières	.	.	.	.	.	.	.	.	.	.	.	.	.	.	1	.	.	.	.	.	.	.	.	.	.	2	12	12	27
Fourneaux	.	.	.	.	.	.	.	.	.	.	.	.	.	.	.	.	.	.	2	.	.	.	.	.	.	5	9	.	16
Cublize	.	.	.	.	.	.	.	.	.	.	.	.	0	3	3	1	.	.	1	1	.	.	.	.	.	0	7	2	17
Roanne	.	.	.	.	.	.	.	.	.	.	.	.	.	.	.	3	.	.	2	.	.	.	.	.	.	.	3	8	17
Lapacaudière	.	.	.	.	.	.	.	.	.	.	.	.	.	.	4	.	.	.	.	.	.	.	.	.	.	4	14	.	22
Charolles	.	.	.	.	.	.	.	.	.	.	.	.	.	.	.	6	.	3	.	.	.	.	.	.	.	.	5	18	32
Saint-Eusèbe	.	.	.	.	.	.	.	.	.	.	.	.	.	.	.	9	0	1	.	.	.	.	.	.	.	2	8	3	23
Antully	.	.	.	.	.	.	.	.	.	.	.	.	.	.	8	0	.	.	.	0	.	.	.	.	.	10	5	2	25
Arnay-le-Duc	.	.	.	.	.	.	.	.	.	.	.	.	.	.	.	5	0	.	1	.	0	.	.	.	.	11	3	3	23
Saint-Prix	.	.	.	.	.	.	.	.	.	.	.	.	.	.	.	14	2	.	3	1	.	.	.	.	.	.	.	4	24
Autun (P. C.)	.	.	.	.	.	.	.	.	.	.	.	.	.	.	.	5	.	.	.	.	.	.	.	.	.	1	15	6	27

STATIONS.	1	2	3	4	5	6	7	8	9	10	11	12	13	14	15	16	17	18	19	20	21	22	23	24	25	26	27	28	TOTAL.
Bassin de la Loire supérieure (suite).																													
Toulon-sur-A	.	.	.	.	.	.	.	.	.	.	.	.	.	.	5	5	.	.	.	.	.	.	.	.	.	.	.	3	12
Digoin	.	.	.	.	.	.	.	.	.	.	.	.	.	.	.	4	2	0	2	.	.	.	.	.	.	.	7	12	27
L'Assise	.	.	.	.	.	.	.	.	.	.	.	.	.	.	.	1	1	.	2	3	.	.	.	.	.	.	7	20	34
Saint-Clément	.	.	.	.	.	.	.	.	.	.	.	.	.	.	.	5	.	.	13	.	.	.	.	.	.	7	.	18	43
Dompierre	.	.	.	.	.	.	.	.	.	.	.	.	.	.	.	7	.	.	3	.	.	.	.	.	.	.	8	10	28
Beaulon	.	.	.	.	.	.	.	.	.	.	.	.	.	.	.	3	.	0	1	.	.	.	.	.	.	.	9	13	26
Luzy (P. C.)	.	.	.	.	.	.	.	.	.	.	.	.	.	.	.	5	.	.	2	.	.	.	.	.	.	.	14	5	26
Châtillon-en-B	.	.	.	.	.	.	.	.	.	.	.	.	.	.	.	5	.	1	2	.	.	.	.	.	.	.	5	5	18
Decize	.	.	.	.	.	.	.	.	.	.	.	.	.	.	.	7	.	.	2	.	.	.	.	.	.	.	6	8	23
Prémery	.	.	.	.	.	.	.	.	.	.	.	.	.	.	.	6	1	.	3	.	.	0	.	.	.	1	9	5	25
Nevers	.	.	.	.	.	.	.	.	.	.	.	.	.	.	.	5	.	.	3	.	.	.	.	.	.	0	3	3	14
Bassin de l'Allier.																													
Châteauneuf	.	.	.	.	.	.	.	.	.	.	.	1	.	.	.	.	.	.	.	.	.	.	.	.	.	20	19	3	43
Cheylard-l'Évêque	.	.	.	.	.	.	.	.	.	.	3	7	.	.	.	.	.	.	.	.	.	.	.	.	.	5	13	8	36
Langogne	.	.	.	.	.	.	.	.	.	.	2	6	.	.	.	1	0	.	.	.	.	1	.	.	.	0	8	10	29
Saugues	.	.	.	.	.	.	.	.	.	.	.	.	.	.	.	.	.	.	.	.	.	.	.	.	.	.	7	.	7
Langeac	.	.	.	.	.	.	.	.	.	.	.	.	.	.	.	.	.	.	.	.	.	.	.	.	.	.	6	4	10
La Chaise-Dieu	.	.	.	.	.	.	.	.	.	.	.	.	.	.	.	.	.	.	.	.	.	2	.	.	.	.	10	6	18
Ambert	.	.	.	.	.	.	.	.	.	.	.	.	.	.	.	2	.	.	0	.	.	1	.	.	.	.	7	10	20
Billom	.	.	.	.	.	.	.	.	.	.	.	.	.	.	.	1	.	0	0	2	.	0	.	.	.	.	3	15	21
Saint-Dier	.	.	.	.	.	.	.	.	.	.	.	.	.	.	3	0	.	.	.	.	.	.	.	.	.	5	2	1	12
Murat	.	.	.	.	.	.	.	.	.	1	.	.	.	16	.	.	.	.	.	.	4	.	.	.	4	15	24	16	80
Massiac	.	.	.	.	.	.	.	.	.	.	.	.	.	.	.	.	.	.	.	.	.	.	.	.	.	.	9	6	15
Brioude	.	.	.	.	.	.	.	.	.	.	.	.	.	.	.	.	.	.	.	.	.	.	.	.	.	.	2	2	4
Besse	.	.	.	.	.	.	.	.	.	.	.	.	.	.	.	.	.	.	.	.	.	.	.	.	.	.	60	42	102
Puy-de-Dôme (Obre)	1	.	.	.	.	.	.	.	.	.	.	0	0	.	0	4	1	3	2	3	0	3	0	.	.	.	10	17	44
Clermont (Obsre)	.	.	.	.	.	.	.	.	.	.	.	.	.	.	17	2	.	.	.	2	.	.	.	.	.	.	7	22	50
Miremont	.	.	.	.	.	.	.	.	.	.	.	.	.	.	.	.	.	.	.	.	.	.	.	.	.	.	19	21	40
Pontgibaud	.	.	.	.	.	.	.	.	.	.	.	.	.	.	3	.	.	.	2	.	.	.	.	.	.	15	24	10	54
Vichy	.	.	.	.	.	.	.	.	.	.	.	.	.	.	.	6	.	.	4	.	.	.	.	.	.	.	5	4	19
Ébreuil	.	.	.	.	.	.	.	.	.	.	.	.	.	.	.	.	.	.	2	.	.	.	.	.	.	.	3	5	10
Chantelle	.	.	.	.	.	.	.	.	.	.	.	.	.	.	.	1	.	.	0	.	.	.	.	.	.	.	4	6	11
Moulins (C. M.)	.	.	.	.	.	.	.	.	.	.	.	.	.	.	.	4	.	.	2	.	.	.	.	.	.	.	7	6	19
Franchesse	.	.	.	.	.	.	.	.	.	.	.	.	.	.	5	.	.	1	.	.	0	.	.	.	.	.	1	7	14
Bassin du Cher.																													
Bellegarde	.	.	.	.	.	.	.	.	.	.	.	.	.	.	.	3	.	.	.	2	1	3	.	.	.	.	19	25	53
Auzances	.	.	.	.	.	.	.	.	.	.	.	.	.	.	.	7	.	.	.	1	.	.	.	.	.	.	18	30	56
Fontanières	.	.	.	.	.	.	.	.	.	.	.	.	.	.	.	3	.	.	.	4	.	.	.	.	.	12	23	9	51
Chambon	.	.	.	.	.	.	.	.	.	.	.	.	.	.	1	.	0	.	1	.	.	.	.	.	.	7	16	6	31
Montmarault	.	.	.	.	.	.	.	.	.	.	.	.	.	.	.	.	3	.	.	1	.	.	.	.	.	.	.	13	17
Montluçon	.	.	.	.	.	.	.	.	.	1	.	.	.	.	.	.	.	.	.	.	3	.	.	.	.	.	.	1	5
La Queune	.	.	.	.	.	.	.	.	.	.	.	.	.	.	6	.	.	.	2	.	.	.	.	.	.	.	7	6	21
Richebourg	.	.	.	.	.	.	.	.	.	.	.	.	.	.	3	.	.	.	.	.	.	.	.	.	.	.	1	6	11
Isle-et-Bardais	.	.	.	.	.	.	.	.	.	.	.	.	.	.	3	.	.	.	1	.	.	.	.	.	.	.	9	.	13
Bourges (E. N.)	.	.	.	.	.	.	.	.	.	.	.	.	.	.	.	.	2	.	2	.	.	.	.	.	.	.	8	4	16
Mennetou-s.-Cher	.	.	.	.	.	.	.	.	.	.	.	.	.	.	.	2	.	.	3	.	.	.	.	.	.	.	4	.	9

STATIONS.	1	2	3	4	5	6	7	8	9	10	11	12	13	14	15	16	17	18	19	20	21	22	23	24	25	26	27	28	TOTAL.
Bassin du Cher (suite).																													
Aubigny	.	.	.	.	.	.	.	.	.	.	.	.	.	6	.	2	.	4	.	3	.	.	.	.	.	21	.	5	41
Salbris	.	.	.	.	.	.	.	.	.	.	.	.	.	.	0	3	.	.	.	.	.	.	.	.	.	.	6	3	11
Romorantin	.	.	.	.	.	.	.	.	.	.	.	.	.	.	.	3	.	.	3	.	.	1	.	.	.	.	3	2	12
Saint-Aignan	.	.	.	.	.	.	.	.	.	.	.	.	.	.	.	6	.	.	.	.	.	.	.	.	.	.	6	2	14
Montrichard	.	.	.	.	.	.	.	.	.	.	.	.	.	.	3	.	.	.	.	.	.	.	.	.	.	6	10	21	40
Bassin de l'Indre.																													
Sainte-Sévère	.	.	.	.	.	.	.	.	.	.	.	.	.	.	4	.	1	.	4	.	1	.	.	.	.	3	12	8	33
Châteauroux (P.C.)	.	.	.	.	.	.	.	.	.	.	.	.	.	.	.	1	1	.	.	3	.	.	.	.	.	.	.	2	7
Loches (E. N.)	.	.	.	.	.	.	.	.	.	.	5	.	.	.	.	.	.	.	2	.	.	.	.	.	.	8	2	20	37
Le Louroux	.	.	.	.	.	.	.	.	.	.	.	.	.	.	.	3	.	2	.	.	.	.	.	.	.	.	5	3	13
Cheillé	.	.	.	.	.	.	.	.	.	.	.	.	.	.	.	3	.	.	2	.	.	.	.	.	.	.	7	3	15
Bassin de la Creuse.																													
Féniers	.	.	.	.	.	.	.	.	.	.	.	.	.	.	.	7	.	.	.	.	.	.	.	.	.	15	33	29	84
Felletin	.	.	.	.	.	.	.	.	.	.	.	.	.	.	.	4	.	.	2	1	.	0	.	.	.	.	28	25	60
Anzême	.	.	.	.	.	.	.	.	.	.	.	.	.	.	.	2	.	.	6	.	.	0	.	.	.	.	12	18	39
Boussac	.	.	.	.	.	.	.	.	.	.	.	.	.	.	.	3	.	.	3	.	.	0	.	.	.	.	8	14	28
Châtelus	.	.	.	.	.	.	.	.	.	.	.	.	.	.	.	3	.	0	2	.	.	1	.	.	.	.	11	21	38
Bonnat	.	.	.	.	.	.	.	.	.	.	.	.	.	.	.	2	.	.	.	.	.	.	.	.	.	.	3	12	17
La Souterraine	.	.	.	.	.	.	.	.	.	.	.	.	.	.	.	5	.	0	3	.	.	.	.	.	.	.	20	20	49
Dun	.	.	.	.	.	.	.	.	.	.	.	.	.	.	.	5	.	2	1	.	.	1	.	.	.	.	9	19	38
Fresselines	.	.	.	.	.	.	.	.	.	.	.	.	.	.	.	5	.	0	3	.	.	0	.	.	.	.	17	14	39
Bénévent	.	.	.	.	.	.	.	.	.	.	.	.	.	.	.	4	.	2	3	.	.	.	.	.	.	.	9	20	38
Saint-Vaury	.	.	.	.	.	.	.	.	.	.	.	.	.	.	.	5	.	1	2	.	.	.	.	.	.	.	11	23	42
Bellac	.	.	.	.	.	.	.	.	.	.	.	.	.	.	.	.	.	2	.	.	.	.	.	.	.	9	13	10	34
Argenton	.	.	.	.	.	.	.	.	.	.	.	.	.	.	.	3	1	.	3	.	.	.	.	.	.	.	1	8	16
Saint-Benoit-du-S.	.	.	.	.	.	.	.	.	.	.	.	.	.	.	1	.	.	.	3	.	.	.	.	.	.	.	8	11	23
Saint-Savin	.	.	.	.	.	0	.	0	.	.	.	.	.	.	5	4	.	.	.	.	.	.	.	.	.	9	7	10	36
Buxeuil	.	.	.	.	.	.	.	.	.	.	.	.	.	.	4	.	.	.	.	.	.	.	.	.	.	5	3	2	14
Bassin de la Vienne.																													
Gentioux	.	.	.	.	.	.	.	.	.	.	.	.	.	.	.	6	.	.	2	0	.	2	.	.	.	.	38	38	86
Royère	.	.	.	.	.	.	.	.	.	.	.	.	.	.	.	5	.	.	.	1	.	1	.	.	.	.	32	35	74
Eymoutiers	.	.	.	.	.	.	.	.	.	.	.	.	.	.	4	.	.	.	1	.	.	.	.	.	.	16	35	9	66
Saint-Léonard	1	.	.	.	.	.	.	.	.	.	.	.	.	.	4	.	.	.	.	.	.	.	.	.	.	6	9	21	40
Vallières	.	.	.	.	.	.	.	.	.	.	.	.	.	5	.	.	.	.	2	.	.	.	.	.	.	5	20	14	46
Pontarion	.	.	.	.	.	.	.	.	.	.	.	.	.	.	.	0	.	.	1	.	.	.	.	.	.	.	14	17	33
Limoges (E. N.)	.	.	.	.	.	.	.	.	.	.	.	.	.	.	6	.	4	.	6	.	.	.	.	.	.	10	33	5	64
Chabanais	.	.	.	.	.	.	.	.	.	.	.	.	.	.	.	4	.	0	3	.	.	.	.	.	.	1	11	22	41
Confolens	.	.	.	.	.	.	.	.	.	.	.	.	.	.	.	3	.	1	4	.	.	.	.	.	.	2	9	10	29
Isle-Jourdain	.	.	.	1	0	0	1	.	.	.	.	.	.	.	6	5	.	.	.	.	1	.	.	.	0	10	8	12	44
Lussac-les-Ch.	.	.	.	.	.	.	.	.	.	.	.	.	.	.	2	.	.	.	2	.	.	.	.	.	.	4	6	7	21
Gençay	.	.	.	.	.	.	0	0	.	.	.	.	.	.	7	4	.	.	.	.	1	.	.	.	.	10	11	8	41
Lusignan	.	.	.	0	.	1	0	.	.	.	.	.	.	.	8	4	.	.	.	.	.	.	.	.	1	10	9	10	43
Montreuil-Bonnin	.	.	.	.	.	.	.	.	.	.	.	.	.	.	7	5	.	.	.	.	.	.	.	.	.	10	8	10	40
Poitiers (P. C.)	.	.	.	.	.	.	.	.	.	.	.	.	.	.	.	2	.	.	2	.	.	.	.	.	.	5	9	7	25
Châtellerault	.	.	.	0	0	0	.	.	.	.	.	.	.	.	5	3	.	.	.	.	0	.	.	.	0	11	8	10	39
Saint-Gervais	.	.	.	.	.	0	.	.	.	.	.	.	.	.	6	3	.	.	.	0	0	.	.	.	.	10	6	8	34

STATIONS.	1	2	3	4	5	6	7	8	9	10	11	12	13	14	15	16	17	18	19	20	21	22	23	24	25	26	27	28	TOTAL.
Bassin de la Loire, du Bec-d'Allier à Angers.																													
Givry	.	.	.	.	.	.	.	.	.	.	.	.	.	.	.	4	0	.	2	.	.	.	.	.	.	1	2	3	12
Chaulgnes	.	.	.	.	.	.	.	.	.	.	.	.	.	.	.	5	4	.	.	.	.	.	.	.	.	.	5	4	18
Saint-Satur	.	.	.	.	.	.	.	.	.	.	.	.	.	.	.	5	.	.	1	.	.	.	.	.	.	4	11	4	25
Gien	.	.	.	.	.	.	.	.	.	.	.	.	.	.	.	3	.	.	2	.	.	1	.	.	.	1	2	2	11
Ouzouer-le-Marché	.	.	.	.	.	.	.	.	.	.	.	.	.	.	.	1	.	.	1	.	.	.	.	.	.	.	3	.	5
Orléans (P. C.)	.	.	.	.	.	.	.	.	.	.	.	.	.	1	.	4	0	.	0	1	.	.	.	.	.	1	11	4	22
La Ferté St-Aubin	.	.	.	.	.	.	.	.	.	.	.	.	5	.	6	.	.	2	.	.	1	.	.	.	.	8	1	4	28
La Ferté-Saint-Cyr	.	.	.	.	.	.	.	.	.	.	.	.	.	.	19	.	.	6	.	.	.	.	.	.	.	5	.	3	33
Contres	.	.	.	.	.	.	.	.	.	.	.	.	.	.	2	.	.	.	2	.	.	.	.	.	.	.	2	7	13
Blois (P. C.)	.	.	.	.	.	.	.	.	.	.	.	.	.	.	.	4	.	.	1	.	.	0	.	.	.	.	6	2	13
Herbault	.	.	.	.	.	.	.	.	.	.	.	.	.	.	.	2	.	.	.	.	.	.	.	.	.	.	5	1	8
Saint-Amand	.	.	.	.	.	.	.	.	.	.	.	.	.	.	.	4	.	.	.	.	.	.	.	.	.	0	7	8	20
Beaumont-la-R.	.	.	.	.	.	.	.	.	.	.	.	.	.	.	0	5	.	.	2	.	.	1	.	.	.	0	8	5	21
Vouvray	.	.	.	.	.	.	.	.	.	.	.	.	.	.	.	1	.	.	.	.	.	.	3	.	0	2	12	4	23
Tours (ville)	.	.	.	.	.	.	.	.	.	.	.	.	.	.	.	3	.	.	2	.	.	0	.	.	.	.	11	4	20
Channay	.	.	.	.	.	.	.	.	.	.	.	0	0	1	0	6	.	.	2	.	.	0	.	.	.	2	9	4	25
Gizeux	.	.	.	.	.	.	.	.	.	.	.	.	.	.	5	.	.	.	1	.	.	.	.	.	.	5	8	6	25
Ponts-de-Cé	.	.	.	.	.	.	.	.	.	.	.	.	0	.	.	4	.	.	1	.	0	0	.	.	.	8	5	6	25
Bassin du Loir.																													
Outarville	.	.	.	.	.	.	.	.	.	.	.	.	.	.	6	.	1	.	.	.	.	.	.	.	.	10	.	3	20
Orgères	.	.	.	0	.	.	.	0	.	.	.	.	.	.	0	4	0	.	1	.	.	0	0	.	.	1	6	0	13
Authon	.	.	.	.	.	.	.	.	.	.	.	.	.	0	2	10	2	.	1	.	.	.	.	.	.	4	6	2	26
Thiron-Gardais	.	.	.	.	.	.	.	.	.	.	.	.	.	.	.	9	.	.	.	.	1	.	.	.	.	3	5	3	22
Illiers	.	.	.	.	.	.	.	.	.	.	.	.	.	.	7	.	.	1	.	.	.	.	.	.	.	3	2	10	23
Voves	.	.	.	.	.	.	.	.	.	.	.	.	.	.	.	4	0	0	.	.	.	.	.	.	.	.	5	1	10
Châteaudun	.	.	.	.	.	.	.	.	.	.	.	.	.	.	.	1	.	.	.	.	.	.	.	.	.	1	7	.	9
Ville-aux-Clercs	.	.	.	.	.	.	.	.	.	.	.	.	.	.	.	4	.	.	.	.	.	.	.	.	.	.	7	2	13
Vendôme	.	.	.	.	.	.	.	.	.	.	.	.	.	.	1	5	.	.	1	.	.	.	.	.	.	1	7	5	19
Montoire	.	.	.	.	.	.	.	.	.	.	.	.	1	.	0	4	.	.	1	.	.	.	.	.	.	2	7	3	18
Mondoubleau	.	.	.	.	.	.	.	.	.	.	.	.	.	.	.	2	.	.	.	.	.	.	.	.	.	1	7	2	13
Saint-Calais	.	.	.	.	.	.	.	.	.	.	.	.	.	.	1	4	.	.	.	.	.	.	.	.	.	4	4	6	19
Le Lude	.	.	.	.	.	.	.	.	.	.	.	.	.	1	.	4	.	.	2	.	.	.	.	.	.	3	8	10	28
Pontvallain	.	.	.	.	.	.	.	.	.	.	.	.	.	.	.	3	.	.	2	.	.	.	.	.	.	4	5	1	15
La Flèche	.	.	.	.	.	.	.	.	.	.	.	.	.	.	.	3	.	.	2	.	.	.	.	.	.	.	7	6	18
La Chapelle d'Alig.	.	.	.	.	.	.	.	.	.	.	.	.	.	.	1	.	.	.	2	.	.	.	.	.	.	3	4	3	16
Le Plessis-Gramm.	.	.	.	.	.	.	.	.	.	.	1	.	.	.	6	.	.	.	2	.	0	.	.	.	.	9	10	20	48
Bassin de la Sarthe.																													
F^t d'Écouves	.	.	.	.	.	.	.	.	.	.	.	.	.	.	1	11	.	.	2	.	.	.	.	0	2	12	2	28	59
F^t de Perseignes	.	.	.	.	.	.	.	.	.	.	.	.	.	.	.	2	1	.	1	.	.	.	.	.	.	2	4	4	14
F^t de Bourses	.	.	.	.	.	.	.	.	.	.	.	.	.	.	1	3	.	.	.	.	.	.	.	.	.	.	5	3	12
Alençon (E. N.)	.	.	.	.	.	.	.	.	.	.	.	.	.	.	0	4	1	.	1	.	.	.	.	.	.	2	6	3	17
Vilaines-la-J.	.	.	.	.	.	.	.	.	0	.	.	.	0	3	.	6	0	2	.	.	.	.	.	.	0	4	11	3	29
Neufchâtel	.	.	.	.	.	.	.	.	.	.	.	.	.	.	3	3	.	.	1	.	.	.	.	.	.	.	13	3	23
Beaumont-s.-S.	.	.	.	.	.	.	.	.	.	.	.	.	.	.	.	5	.	.	1	.	.	.	1	.	.	2	8	2	19
Mamers	.	.	.	.	.	.	.	.	.	.	.	.	.	.	2	.	2	.	.	.	.	.	.	.	.	6	3	6	19
Bonnétable	.	.	.	.	.	.	.	.	.	.	.	.	.	.	.	3	1	.	1	.	.	.	.	.	.	1	5	1	12

STATIONS.	1	2	3	4	5	6	7	8	9	10	11	12	13	14	15	16	17	18	19	20	21	22	23	24	25	26	27	28	TOTAL.
Bassin de la Sarthe (suite).																													
Le Mans (E. N.)	.	.	.	.	.	.	.	.	.	.	.	.	.	.	.	.	.	0	.	.	.	.	.	.	.	1	11	2	14
Mortagne	.	.	.	.	.	.	.	.	.	.	.	.	.	1	4	.	.	.	.	.	.	.	.	.	.	5	1	2	14
Forêt de Réno	.	.	.	.	.	.	.	.	.	.	.	.	.	.	9	.	.	.	.	.	.	.	.	.	.	6	2	2	19
Rémalard	.	.	.	.	.	.	.	.	.	.	.	.	.	.	1	5	.	.	.	.	.	.	.	.	.	.	7	2	15
Nogent-le-Rotrou	.	.	.	.	.	.	.	.	.	.	.	.	.	.	8	.	.	.	.	.	.	.	.	.	3	3	4	4	23
Parigné l'Évêque	.	.	.	.	.	.	.	.	.	.	.	.	.	.	.	4	.	.	2	.	.	.	.	.	.	3	8	1	18
Foulletourte	.	.	.	.	.	.	.	.	.	.	.	.	.	.	.	.	.	.	.	.	.	.	.	3	.	.	5	12	20
Souligné-s.-V	.	.	.	.	.	.	.	.	.	.	.	.	.	.	4	.	.	.	.	.	.	.	.	.	.	9	14	7	34
Sillé-le-Guillaume	.	.	.	.	.	.	.	.	.	.	.	.	.	.	.	5	.	.	.	.	.	.	.	.	.	7	2	.	14
Neuvillette	.	.	.	.	.	.	.	.	.	.	.	.	.	.	5	.	.	.	.	.	.	.	.	.	.	27	1	12	45
Meslay	.	.	.	.	.	.	.	.	.	.	.	.	1	1	.	.	.	.	.	.	.	.	.	2	3	3	2	2	14
Sablé	.	.	.	.	.	.	.	.	.	.	.	.	.	.	3	.	.	.	.	.	.	.	.	.	.	3	8	11	25
Angers (E. N.)	.	.	.	.	.	.	.	.	.	.	.	.	.	.	0	.	.	.	4	.	0	0	.	.	.	10	7	8	29
Bassin de la Mayenne.																													
Pré-en-Pail	.	.	.	.	.	.	.	.	.	.	.	.	.	1	3	3	.	.	2	.	.	.	.	.	.	5	6	4	24
Javron	.	.	.	.	.	.	.	.	.	.	.	.	.	5	7	5	.	.	.	.	.	.	.	.	.	0	7	5	29
Forêt d'Andaines	.	.	.	.	.	.	.	.	.	.	.	.	.	4	4	10	1	0	2	.	.	.	.	.	.	3	17	2	44
Domfront	.	.	.	.	.	.	.	.	.	.	.	.	.	.	4	5	.	.	5	.	.	.	.	.	.	2	10	3	29
Gorron	.	.	.	.	.	.	.	.	.	.	.	.	2	3	5	1	0	2	.	.	.	0	.	.	6	18	3	15	55
Ambrières	.	.	0	.	.	.	.	0	.	.	.	0	0	1	3	7	0	0	2	.	.	.	0	.	0	3	10	2	30
Bais	.	.	.	.	.	.	.	.	.	.	.	.	.	.	5	2	.	.	.	.	.	.	.	.	.	5	8	4	24
Mayenne	.	.	.	.	.	.	.	.	.	.	.	.	.	1	5	7	0	.	1	.	.	.	.	.	.	3	11	3	31
Ernée	.	.	.	.	.	.	.	.	.	.	.	0	0	2	8	.	1	0	1	.	.	.	.	.	2	15	3	12	44
Montsûrs	.	.	.	.	.	.	.	.	.	.	.	.	.	.	.	.	.	.	.	.	.	.	.	.	.	5	6	10	23
Laval (E. N.)	.	.	.	.	.	.	.	.	.	.	.	.	1	2	5	.	.	.	1	0	.	.	1	.	.	13	5	16	44
Cossé-le-Vivien	.	.	.	.	.	.	.	.	.	.	.	.	.	.	2	1	.	.	3	.	.	.	.	.	.	4	6	2	18
St-Aignan-s.-R	.	.	.	.	.	.	.	.	.	.	.	.	.	.	3	4	.	.	.	.	.	.	.	.	.	5	7	2	21
Bassin de la Loire inférieure, rive droite.																													
Oudon	.	.	.	.	.	.	.	.	.	.	.	.	.	2	3	3	.	.	.	.	.	.	.	.	.	15	15	4	42
Saint-Mars-la-Jaille	.	.	.	.	.	.	.	.	.	.	.	.	.	.	.	8	.	.	.	.	.	.	.	.	.	12	6	6	33
Nort	.	.	.	.	.	.	.	.	.	.	.	.	.	.	1	4	.	.	.	.	.	0	.	.	.	10	7	8	30
Nantes (Obsre)	.	.	.	.	.	.	.	.	.	.	.	.	.	.	2	3	.	.	.	.	0	.	.	.	.	12	10	8	37
Cordemais	.	.	.	.	.	.	.	.	.	.	.	.	.	.	4	2	.	.	1	.	.	.	.	.	.	16	11	9	43
Savenay (E. N.)	.	.	.	.	.	.	.	.	.	.	.	.	.	1	2	.	.	.	.	.	.	.	.	.	.	12	9	16	40
Herbignac	.	.	.	.	.	.	.	.	.	.	1	.	2	1	2	.	.	.	.	.	.	.	.	.	14	10	4	.	34
Bassin de la Loire inférieure, rive gauche.																													
Secondigny	.	.	.	.	.	.	.	.	.	.	.	.	.	0	1	2	.	.	2	.	.	.	.	.	.	.	21	10	36
Parthenay (E. N.)	.	.	.	.	.	.	.	.	.	.	.	.	.	.	1	.	.	.	.	.	.	.	.	.	.	12	13	3	29
Belleville	.	.	.	.	.	.	.	.	.	.	.	.	.	.	.	3	.	.	.	.	.	.	.	.	.	.	5	3	11
Mirebeau	.	.	.	.	.	.	.	.	.	.	.	.	.	.	5	5	.	.	.	.	.	.	.	.	.	10	6	10	36
Loudun	.	.	.	.	.	.	.	0	.	.	.	.	.	.	5	5	.	.	.	.	.	.	.	.	1	9	8	11	39
Bressuire (P. C.)	.	.	.	.	.	.	.	.	.	.	.	.	.	.	6	.	.	.	2	.	.	.	.	.	.	10	3	6	27
Absie	.	.	.	.	.	.	.	.	.	.	.	.	.	.	.	6	.	.	.	.	.	.	.	.	.	2	6	2	16
Moncoutant	.	.	.	.	.	.	.	.	.	.	.	.	.	.	.	.	.	.	.	.	.	.	.	.	.	.	26	10	36

STATIONS.	1	2	3	4	5	6	7	8	9	10	11	12	13	14	15	16	17	18	19	20	21	22	23	24	25	26	27	28	TOTAL.
Bassin de la Loire inférieure, rive gauche (suite).																													
Les Gardes	.	.	.	.	.	.	.	.	.	.	.	.	0	1	4	.	0	.	1	.	.	0	.	.	.	12	13	3	34
Vieillevigne	.	.	.	.	.	.	.	.	.	.	.	.	.	.	10	6	.	.	.	.	.	.	.	.	.	11	7	4	38
Legé	.	.	.	.	.	.	.	.	.	.	.	.	.	.	.	.	.	.	.	.	.	.	.	.	.	13	6	5	25
Clisson	.	.	.	.	.	.	.	.	.	.	.	.	.	.	1	1	.	.	1	.	.	.	.	.	.	8	3	6	21
Vertou	.	.	.	.	.	.	.	.	.	.	.	.	.	3	1	.	.	1	.	.	0	.	.	.	.	8	12	12	37
Bouaye	.	.	.	.	.	.	.	.	.	.	.	.	.	.	2	1	.	.	0	.	.	.	.	.	.	12	8	11	34
Saint-Gildas	.	.	.	.	.	.	.	.	.	.	.	.	.	2	2	.	.	.	.	.	.	.	.	.	.	10	0	4	19
BASSINS ENTRE LA LOIRE ET LA GIRONDE.																													
Bassins de la Sèvre niortaise et de la Vie.																													
Chey	.	.	.	.	.	.	.	.	.	.	.	.	.	.	.	2	.	1	1	.	.	.	.	.	.	0	4	6	14
Chantecorps	.	.	.	.	.	.	.	.	.	.	.	.	.	.	.	4	.	.	.	.	.	.	.	.	.	.	6	3	13
Champdeniers	.	.	.	.	.	.	.	.	.	.	.	1	.	.	1	3	.	.	2	.	.	.	.	.	8	9	9	.	33
Prahecq	.	.	.	.	.	.	.	.	.	.	.	.	.	.	.	.	.	3	.	.	.	.	.	.	.	7	4	10	25
Niort	.	.	.	.	.	.	.	.	.	.	.	.	.	.	0	3	.	1	2	.	.	.	.	.	.	4	4	11	25
Mauzé	.	.	.	.	.	.	.	.	.	.	.	.	.	.	.	.	.	1	2	.	.	.	.	.	.	3	4	3	13
Xanton-Chassenon	.	.	.	.	.	.	.	.	.	.	.	.	.	.	.	3	.	.	.	.	.	.	.	.	.	8	2	6	19
Bazoin	.	.	.	.	.	.	.	.	.	.	.	.	.	.	.	.	1	1	1	.	.	.	.	.	.	4	3	8	17
Roche-s.-Yon (E.N.)	.	.	.	.	.	.	.	.	.	.	.	.	.	0	1	2	1	.	2	.	.	.	.	.	.	9	3	4	22
Luçon	.	.	.	.	.	.	.	.	.	.	.	.	.	.	.	3	.	.	.	.	.	.	.	.	.	14	2	13	31
Les Sables-d'Olonne	.	.	.	.	.	.	.	.	.	.	.	.	.	.	.	.	0	.	1	.	.	.	.	.	.	7	2	8	18
Saint-Gilles-s.-Vie	.	.	.	.	.	.	.	.	.	.	.	.	.	.	.	.	.	.	.	.	.	.	.	.	.	.	1	3	5
Pornic	.	.	.	.	.	.	.	.	.	.	.	.	.	2	2	.	.	.	1	.	.	.	.	.	.	9	7	2	23
Ile d'Yeu	.	.	.	.	.	.	.	.	.	.	.	0	.	.	0	.	0	.	0	.	.	.	.	.	.	5	1	8	16
Noirmoutiers	.	.	.	.	.	.	.	.	.	.	.	1	.	.	.	.	.	.	.	.	.	.	.	.	.	12	3	1	18
Bassin de la Charente.																													
Charroux	.	.	.	0	0	0	1	1	.	.	.	.	.	.	9	5	.	.	.	0	.	.	.	.	1	9	10	12	51
Ruffec	.	.	.	.	.	.	.	.	.	.	.	.	.	.	.	2	.	.	1	.	.	.	.	.	.	.	13	8	24
Montbron	.	.	.	.	.	.	.	.	.	.	.	.	.	.	.	2	.	.	5	.	.	.	.	.	.	3	48	10	68
Angoulême (P. C.)	.	.	.	.	.	.	.	.	.	.	.	.	.	.	.	.	.	.	1	2	.	.	.	.	.	.	24	17	44
Barbézieux	1	.	.	.	.	.	.	.	.	.	.	0	.	.	.	3	.	.	2	.	.	.	.	.	.	1	25	8	40
Cognac	.	.	.	.	.	.	.	.	.	.	.	0	.	.	.	1	.	1	.	.	.	.	.	.	.	.	10	15	27
Jonzac	.	.	.	.	.	.	.	.	.	.	.	.	.	.	.	4	.	.	2	.	.	.	.	.	3	22	9	.	40
Saintes	.	.	.	.	.	.	.	.	.	.	.	.	.	.	.	4	.	.	2	.	.	.	.	.	.	4	16	1	27
Chef-Boutonne	.	.	.	.	.	.	.	.	.	.	.	.	.	.	.	7	3	.	.	.	.	.	.	.	5	5	9	.	29
Celles-sur-Belle	.	.	.	.	.	.	.	.	.	.	.	.	.	.	.	4	.	.	3	.	.	.	.	.	.	.	8	7	22
Villiers-en-Plaine	.	.	.	.	.	.	.	.	.	.	.	.	.	.	1	.	1	2	.	.	.	.	.	.	8	.	19	19	50
St-Jean-d'Angely	.	.	.	.	.	.	.	.	.	.	.	.	.	.	.	2	.	.	1	.	.	.	.	.	.	2	7	10	22
La Rochelle	.	.	.	.	.	.	.	.	.	.	.	.	.	.	.	.	.	.	.	.	.	.	.	3	2	21	23	16	65
Ile d'Aix	.	.	.	.	.	.	.	.	.	.	.	.	.	.	12	.	.	3	1	.	.	.	.	.	.	3	6	8	33
Chassiron	.	.	.	.	.	.	.	.	.	.	.	7	.	.	10	1	.	.	.	.	.	.	.	.	.	3	4	5	30
BASSIN DE LA GIRONDE.																													
Bassin de la Dordogne.																													
La Tr-d'Auvergne	.	.	.	.	.	.	.	.	.	.	.	.	.	.	4	1	.	.	0	.	.	.	.	.	.	.	32	22	59
Église-Neuve-d'Ent.	.	.	.	.	.	.	.	.	.	.	.	.	.	.	.	4	.	.	1	.	.	17	.	.	.	.	14	33	68

STATIONS.	1	2	3	4	5	6	7	8	9	10	11	12	13	14	15	16	17	18	19	20	21	22	23	24	25	26	27	28	TOTAL
Bassin de la Dordogne (suite).																													
Laqueuille	.	.	.	.	.	.	.	.	5	.	.	.	.	.	.	.	.	.	.	.	.	.	.	.	.	3	6	7	20
Ussel	.	.	.	.	.	.	.	.	.	.	.	.	.	.	.	17	.	.	.	.	.	.	.	.	.	0	24	31	72
Bort	.	.	.	.	.	.	.	.	.	.	.	.	.	.	.	15	.	.	.	.	.	.	.	.	.	.	25	30	70
Aurillac (E. N.)	.	.	.	.	.	.	.	.	.	.	.	.	.	.	.	2	.	.	.	.	.	.	.	.	.	.	48	16	66
Argentat	.	.	.	.	.	.	.	.	.	.	.	.	.	.	.	.	.	.	.	.	.	.	.	.	.	5	18	27	50
Beaulieu	.	.	.	.	.	.	.	.	.	.	.	.	.	.	.	.	.	.	.	.	.	.	.	.	.	0	26	16	42
La Tronquière	.	.	.	.	.	.	.	.	.	.	.	.	.	.	.	3	.	.	.	.	.	.	.	.	.	8	37	7	55
Bretenoux	.	.	.	.	.	.	.	.	.	.	.	.	.	.	.	4	.	.	.	.	.	.	.	.	.	6	24	5	39
La Capelle	.	.	.	.	.	.	.	.	.	.	.	.	.	.	.	3	.	.	.	.	.	.	.	.	.	11	26	12	52
Martel	.	.	.	.	.	.	.	.	.	.	.	.	.	3	.	.	.	.	.	.	.	.	.	.	.	11	30	3	47
Payrac	.	.	.	.	.	.	.	.	.	.	.	.	.	.	.	2	.	.	.	.	.	.	.	.	.	9	22	3	36
La Bastide-Murat	.	.	.	.	.	.	.	.	.	.	.	.	.	.	1	.	.	.	.	.	.	.	.	.	.	12	40	5	58
Gourdon	.	.	.	.	.	.	.	.	.	.	.	.	.	.	2	.	.	.	.	.	.	.	.	.	.	.	20	1	23
Tulle (P. C.)	.	.	.	.	.	.	.	.	.	.	.	.	.	.	.	5	.	.	.	.	.	.	.	.	.	.	39	34	78
Périgueux (E. N.)	.	.	.	.	.	.	.	.	.	.	.	.	.	.	2	1	.	.	.	.	.	.	.	.	.	4	20	2	29
Saint-Jean-d'Ataux	.	.	.	.	.	.	.	.	.	.	.	.	.	.	7	0	.	.	2	.	.	.	.	.	.	25	17	10	61
Chalais	.	.	.	.	.	.	.	.	.	.	.	.	.	.	.	2	.	.	.	1	.	.	.	.	.	.	22	16	41
Montguyon	.	.	.	.	.	.	.	.	.	.	.	.	.	.	1	.	.	.	.	.	.	.	.	.	.	11	38	2	52
Les Églisottes	.	.	.	.	.	.	.	.	.	.	.	.	.	.	.	.	.	.	.	.	.	.	.	.	.	.	22	11	33
Lussac	.	.	.	.	.	.	.	.	.	.	.	2	0	0	.	2	.	0	1	1	.	.	.	.	.	.	23	21	49
Saint-Sabin	.	.	.	.	.	.	.	.	.	.	.	1	.	2	.	.	.	.	.	.	.	.	.	.	.	.	15	25	33
St-André-de-Cubz	.	.	.	.	.	.	.	.	.	.	.	2	.	.	.	2	.	.	2	.	.	.	.	.	.	.	31	15	50
Bassin du Lot.																													
Montmirat	.	.	.	.	.	.	.	.	.	.	2	4	.	.	.	.	.	.	.	.	.	.	.	.	.	6	15	3	30
Bagnols	.	.	.	.	.	.	.	.	.	1	3	.	.	.	.	.	.	.	.	.	.	.	.	.	.	.	16	30	50
Mende (P. C.)	.	.	.	.	.	.	.	.	.	.	.	1	.	.	.	.	.	.	.	.	.	.	.	.	.	.	9	30	40
Saint-Chély-d'Ap.	.	.	.	.	.	.	.	.	.	.	.	.	.	.	.	.	.	.	.	.	.	2	.	.	.	.	15	21	38
Saint-Léger-du-M.	.	.	.	.	.	.	.	.	.	.	.	.	.	.	.	.	.	.	.	.	.	.	.	.	.	.	20	22	42
Nasbinals	.	.	.	.	.	.	.	.	.	.	.	.	.	.	.	.	.	.	.	.	.	1	.	.	.	.	12	15	28
Marvejols	.	.	.	.	.	.	.	.	.	.	.	.	.	.	.	1	.	.	.	.	.	.	.	.	.	.	16	25	42
Laguiole	.	.	.	.	.	.	.	.	.	.	.	.	.	.	.	.	.	.	.	.	.	.	.	.	.	.	.	15	15
Mur-de-Barrez	.	.	.	.	.	.	.	.	.	.	.	.	.	.	.	.	.	.	.	.	.	.	.	.	.	.	20	14	34
Entraygues	.	.	.	.	.	.	.	.	.	.	.	.	.	.	.	.	.	.	.	.	.	.	.	.	.	.	22	16	38
Figeac	.	.	.	.	.	.	.	.	.	.	.	.	.	.	.	.	.	.	.	.	.	.	.	.	.	.	23	11	34
Livernon	.	.	.	.	.	.	.	.	.	.	.	.	.	.	.	.	.	.	.	.	.	.	.	.	.	16	22	3	41
Lauzès	.	.	.	.	.	.	.	.	.	.	.	.	.	.	.	0	.	.	.	.	.	.	.	.	.	19	31	7	57
Cajarc	.	.	.	.	.	.	.	.	.	.	.	.	.	.	.	.	.	.	.	.	.	.	.	.	.	14	12	5	31
Limogne	.	.	.	.	.	.	.	.	.	.	.	.	.	.	.	.	.	.	.	.	.	.	.	.	.	22	12	.	34
Cahors	.	.	.	.	.	.	.	.	.	.	.	.	.	.	.	4	.	1	.	.	.	.	.	.	.	1	20	11	37
Cazals	.	.	.	.	.	.	.	.	.	.	.	.	.	.	.	.	.	.	.	.	.	.	.	.	.	14	21	2	37
Puy-l'Évêque	.	.	.	.	.	.	.	.	.	.	.	.	.	.	.	.	.	.	.	.	.	.	.	.	.	14	12	8	34
Villeneuve	.	.	.	.	.	.	.	.	.	.	.	.	.	.	.	.	.	.	1	.	.	.	.	.	.	2	15	8	26
Bassins du Tarn et de l'Aveyron.																													
Pt de Montvert	.	.	.	.	.	.	.	.	.	.	24	52	1	.	.	.	.	.	.	.	.	.	.	.	.	8	19	22	126
Florac	.	.	.	.	.	.	.	.	.	.	8	17	.	.	.	.	.	.	.	.	.	.	.	.	.	1	9	14	49

STATIONS.	1	2	3	4	5	6	7	8	9	10	11	12	13	14	15	16	17	18	19	20	21	22	23	24	25	26	27	28	TOTAL.
Bassins du Tarn et de l'Aveyron (suite).																													
Meyrueis	.	.	.	.	.	.	.	.	.	.	.	9	3	.	.	.	.	.	.	.	.	.	.	.	.	.	12	21	45
Massegros	.	.	.	.	.	.	.	.	.	.	.	.	.	.	.	.	.	.	.	.	.	.	.	.	.	.	11	16	27
Le Cabaretou	.	.	.	.	.	.	.	.	.	.	.	26	.	.	.	.	.	.	.	.	.	.	.	.	.	10	20	8	64
Fraïsse	.	.	.	.	.	.	.	.	.	.	19	78	.	.	.	.	.	.	.	.	.	.	.	.	.	15	24	.	136
La Salvetat	2	.	.	.	.	.	.	.	.	.	.	13	.	.	.	3	.	.	.	.	.	.	.	.	.	1	13	16	48
La Cavalerie	.	.	.	.	.	.	.	.	.	.	12	8	.	.	.	.	.	.	.	.	.	.	.	.	.	.	30	6	56
Castres	.	.	.	.	.	.	.	.	.	.	.	.	2	.	.	.	.	.	.	.	.	.	.	.	.	.	13	10	25
Lavaur	.	.	.	.	.	.	.	.	.	.	.	.	.	.	.	.	.	.	.	.	.	.	.	.	.	2	13	4	18
Canals	.	.	.	.	.	.	.	.	.	.	.	.	.	.	.	1	.	1	.	.	.	.	.	.	.	.	19	5	25
Rodez (E. N.)	.	.	.	.	.	.	.	.	.	.	.	.	.	.	.	.	.	.	.	.	.	.	.	.	.	.	15	12	27
Alban	.	.	.	.	.	.	.	.	.	.	.	.	.	.	.	.	.	.	.	.	.	.	.	.	.	25	16	2	43
Albi (P. C.)	.	.	.	.	.	.	.	.	.	.	.	2	.	.	.	.	.	.	.	.	.	.	.	.	1	9	10	9	31
Carmaux	.	.	.	.	.	.	.	.	.	.	.	1	.	.	.	0	.	.	.	.	.	.	.	.	.	.	18	6	25
Montauban (E. N.)	.	.	.	.	.	.	.	.	.	.	.	1	2	.	.	.	.	1	0	0	.	.	.	.	.	.	23	17	44
Lalbenque	.	.	.	.	.	.	.	.	.	.	.	0	.	.	1	.	.	.	0	.	.	.	.	.	.	14	12	3	30
Castelnau	.	.	.	.	.	.	.	.	.	.	.	.	.	.	.	.	.	.	.	.	.	.	.	.	.	17	15	9	41
Montalzat	.	.	.	.	.	.	.	.	.	.	.	.	.	.	.	.	.	.	.	.	.	.	.	.	.	19	8	2	28
Caussade	.	.	.	.	.	.	.	.	.	.	.	.	.	.	.	.	.	.	.	.	.	.	.	.	.	.	19	10	29
La Française	.	.	.	.	.	.	.	.	.	.	.	.	.	.	.	.	.	.	.	.	.	.	.	.	.	23	27	3	53
Caumont	.	.	.	.	.	.	.	.	.	.	.	.	.	.	.	.	.	.	.	.	.	.	.	.	.	.	21	7	28
Bassin de la Garonne, cours supérieur, et affluents des Pyrénées.																													
Ax	.	.	.	.	.	.	.	.	.	.	.	.	.	.	.	.	.	.	.	3	.	.	.	.	.	.	12	16	32
Vicdessos	.	.	.	.	.	.	.	.	.	.	.	.	.	.	.	3	.	.	.	.	.	.	.	.	.	.	2	7	12
Belesta	.	.	.	.	.	.	.	.	.	.	.	4	.	.	.	.	.	.	.	.	.	.	.	.	.	.	5	6	15
Foix (E. N.)	.	.	.	.	.	.	.	.	.	.	.	.	.	.	.	7	.	.	.	2	.	.	.	.	.	.	9	13	31
Mirepoix	.	.	.	.	.	.	.	.	.	.	.	.	.	.	.	1	.	.	.	2	.	.	.	.	.	.	11	7	21
Le Fossat	.	.	.	.	.	.	.	.	.	.	.	.	.	.	.	.	.	.	.	5	.	.	.	.	.	.	11	10	26
Royat	.	.	.	.	.	.	.	.	.	.	.	.	.	.	.	3	.	.	.	2	.	.	.	.	.	.	10	5	20
Arreau	.	.	.	.	.	.	.	.	.	.	.	.	.	.	.	.	.	.	.	.	.	.	.	.	.	.	7	4	11
Fos	.	.	.	.	.	.	.	.	.	.	.	.	7	.	.	7	.	.	.	2	.	.	.	.	.	.	8	.	24
Izaut de-l'Hôtel	.	.	.	.	.	.	.	.	.	.	.	5	.	.	.	6	.	.	.	1	.	.	.	.	.	.	7	2	21
Rieumes	.	.	.	.	.	.	.	.	.	.	.	.	.	.	.	.	.	.	.	.	.	.	.	.	.	.	20	.	20
Nailloux	.	.	.	.	.	.	.	.	.	.	.	.	.	.	.	.	.	.	.	.	.	.	.	.	.	.	13	5	18
Léguevin	.	.	.	.	.	.	.	.	.	.	.	.	3	.	.	2	.	1	.	1	.	.	.	.	.	.	17	4	26
Albiac	.	.	.	.	.	.	.	.	.	.	.	2	.	.	.	.	.	.	.	.	.	.	.	.	.	.	18	7	27
Verfeil	.	.	.	.	.	.	.	.	.	.	.	.	1	.	.	.	.	.	.	.	.	.	.	.	.	.	16	7	24
Toulouse (Obs^re)	.	.	.	.	.	.	.	.	.	.	.	.	2	.	.	1	.	1	.	.	.	.	.	.	.	.	17	5	26
Villeneuve-les-B	.	.	.	.	.	.	.	.	.	.	.	.	.	.	.	.	.	.	.	.	.	.	.	.	.	.	24	4	28
Bassin de la Garonne (R. G.) au-dessous de Toulouse; bassins du Gers et de la Baïse; bassin de la Gironde.																													
Lannemezan	.	.	.	.	.	.	.	.	.	.	.	1	.	.	.	2	.	.	.	.	.	.	.	.	.	.	1	1	5
Boulogne	.	.	.	.	.	.	.	.	.	.	.	.	.	.	.	.	.	.	2	.	.	.	.	.	.	.	14	5	19
Isle-en-Dodon	.	.	.	.	.	.	.	.	.	.	.	.	.	.	.	3	.	.	4	.	.	.	.	.	.	.	15	.	22
Lombez	.	.	.	.	.	.	.	.	.	.	.	.	.	.	.	1	.	.	1	0	.	.	.	.	.	.	14	5	21
Cadours	.	.	.	.	.	.	.	.	.	.	.	.	.	.	.	.	.	.	.	.	.	.	.	.	.	.	14	7	21
Masseube	.	.	.	.	.	.	.	.	.	.	.	.	.	.	.	1	.	.	0	1	.	.	.	.	.	.	12	5	20
Miélan	.	.	.	.	.	.	.	.	.	.	.	0	.	.	.	0	.	.	1	.	.	.	.	.	.	2	10	3	16

STATIONS.	1	2	3	4	5	6	7	8	9	10	11	12	13	14	15	16	17	18	19	20	21	22	23	24	25	26	27	28	TOTAL.
Bassin de la Garonne (R. G.) au-dessous de Toulouse; bassins du Gers et de la Baïse; bassin de la Gironde (suite).																													
Mirande	.	.	.	.	.	.	.	.	.	.	.	1	.	.	.	.	.	.	.	.	.	.	.	.	.	.	18	4	24
Auch (P. C.)	.	.	.	.	.	.	.	.	.	.	1	.	.	.	.	.	.	.	.	.	.	.	.	.	.	2	19	4	26
Vic-Fezensac	.	.	.	.	.	.	.	.	.	.	.	.	.	.	.	1	.	.	1	.	.	.	.	.	.	.	18	2	22
Lectoure	.	.	.	.	.	.	.	.	.	.	.	.	.	.	.	.	.	.	.	.	.	.	.	.	.	6	17	10	33
Condom	.	.	.	.	.	.	.	.	.	.	.	.	.	.	.	1	.	.	0	.	.	.	.	.	.	2	19	12	34
Eauze	.	.	.	.	.	.	.	.	.	.	.	2	.	.	.	1	.	.	.	1	.	.	.	.	.	3	12	10	30
Agen (P. C.)	.	.	.	.	.	.	.	.	.	.	.	.	.	.	1	.	.	.	.	.	.	.	.	.	.	15	8	1	25
Damazan	.	.	.	.	.	.	.	.	.	.	.	.	.	.	.	.	.	.	.	.	.	.	.	.	.	20	10	2	32
Grignols	.	.	.	.	.	.	.	.	.	.	.	5	.	0	.	1	.	.	1	1	.	.	.	.	.	.	11	7	26
Captieux	.	.	.	.	.	.	.	.	.	.	.	3	.	.	.	.	.	.	3	.	.	.	.	.	.	.	14	10	30
La Réole	.	.	.	.	.	.	.	.	.	.	.	4	.	.	.	0	.	.	.	1	.	.	.	.	.	.	15	1	21
Sauveterre	.	.	.	.	.	.	0	0	.	.	.	4	.	.	0	1	.	0	.	0	.	.	.	.	.	.	20	8	34
Bordeaux-Floirac	.	.	.	.	.	.	.	.	.	.	.	2	.	.	15	0	.	.	1	.	.	.	.	.	.	.	14	9	41
Saint-Julien	.	.	.	.	.	.	.	.	.	.	.	.	.	.	3	1	.	.	.	.	.	.	.	.	.	.	16	18	38
Royan	.	.	.	.	.	.	.	.	.	.	.	1	.	1	.	1	.	.	1	.	.	.	.	.	.	1	14	8	27
BASSINS ENTRE LA GIRONDE ET LES PYRÉNÉES.																													
Petits bassins entre la Gironde et l'Adour.																													
Saint-Nicolas	.	.	.	.	.	.	.	.	.	.	.	2	.	.	.	0	.	2	1	1	.	.	.	.	.	1	15	9	30
Hourtins	.	.	.	.	.	.	.	.	.	.	.	2	0	.	1	.	1	.	2	1	.	.	.	.	.	.	13	7	26
Moutchic	.	.	.	.	.	.	.	.	.	.	.	6	.	.	.	2	2	.	7	.	.	.	.	.	.	2	6	11	37
Pissos	.	.	.	.	.	.	.	.	.	.	.	1	.	.	.	1	.	.	.	4	.	.	.	.	.	.	23	13	43
Belin	.	.	.	.	.	.	.	.	.	.	.	2	0	0	.	1	.	.	.	2	.	.	.	.	.	.	17	3	26
Cazaux	.	.	.	.	.	.	.	.	.	.	.	.	.	.	.	.	.	5	.	3	.	.	.	.	6	8	16	5	44
Piquey	.	.	.	.	.	.	.	.	.	.	.	2	.	.	.	2	.	4	1	1	.	.	.	.	.	.	13	5	28
Bassin de l'Adour.																													
Pic du Midi	.	.	.	.	.	.	.	.	.	.	.	2	.	.	.	6	.	.	3	1	.	0	.	.	.	1	31	16	60
Peyranère	.	.	7	.	.	.	.	.	.	.	.	.	10	.	.	7	.	.	.	5	.	.	.	.	.	36	.	28	93
Gélan	.	.	.	.	.	.	.	.	.	.	.	3	.	.	8	.	.	.	.	.	.	.	.	.	.	18	11	4	44
Lourdes	.	.	.	.	.	.	.	.	.	.	.	4	.	.	.	9	.	.	1	.	.	.	.	.	.	9	1	3	27
Bagnères-de-Big.	.	.	.	.	.	.	.	.	.	.	.	5	.	.	.	8	.	.	.	.	.	.	.	.	.	.	11	4	28
Tarbes (P. C.)	.	.	.	.	.	.	.	.	.	.	.	.	.	.	.	3	.	.	1	.	.	.	.	.	.	19	.	2	25
Villecomtal	.	.	.	.	.	.	.	.	.	.	.	.	.	.	.	1	.	.	0	.	.	.	.	.	.	2	12	1	17
Aignan	.	.	.	.	.	.	.	.	.	.	.	.	.	.	2	.	.	.	.	.	.	.	.	.	.	2	4	23	31
Riscle	.	.	.	.	.	.	.	.	.	.	.	3	.	.	.	.	.	.	.	.	.	.	.	.	2	6	3	4	19
Cazaubon	.	.	.	.	.	.	.	.	.	.	.	7	.	.	.	1	.	.	.	1	.	.	.	.	.	2	22	8	41
Mont-de-Marsan	.	.	.	.	.	.	.	.	.	.	.	5	1	0	.	1	.	.	2	.	.	.	.	.	.	3	12	7	32
Saint-Sever	.	.	.	.	.	.	.	.	.	.	.	4	.	.	.	3	.	.	.	1	.	.	.	.	.	2	16	4	30
Lescar (E. N.)	.	.	.	.	.	.	.	.	.	.	.	.	0	.	.	.	.	.	2	1	.	.	.	.	.	.	21	.	24
Orthez	.	.	.	.	.	.	.	.	.	.	.	3	1	.	.	2	.	.	1	.	.	.	.	.	.	2	14	5	28
Oloron	.	.	.	.	.	.	.	.	.	.	.	.	.	.	.	.	.	.	2	4	.	.	.	.	.	.	18	5	29
Mauléon	.	.	.	.	.	.	.	.	.	.	.	13	6	.	.	7	.	.	.	1	.	.	.	.	.	.	15	.	42
St-Jean-Pied-de-P.	.	.	.	.	.	.	.	.	.	.	.	8	32	2	.	6	.	.	0	0	.	.	.	.	.	.	7	1	56
Dax (E. N.)	.	.	.	.	.	.	.	.	.	.	.	.	9	.	.	.	.	.	.	3	.	.	.	.	.	12	8	.	32
St-Martin-de-Hinx	.	.	.	.	.	.	.	.	.	.	0	18	.	.	1	3	.	.	3	.	.	.	.	.	.	20	1	2	47

STATIONS.	1	2	3	4	5	6	7	8	9	10	11	12	13	14	15	16	17	18	19	20	21	22	23	24	25	26	27	28	TOTAL.
Bassin de l'Adour (suite).																													
Peyrehorade	.	.	.	.	.	.	.	.	.	.	.	6	.	.	.	2	.	.	1	.	.	.	.	.	.	.	16	.	24
Biarritz	.	.	.	.	.	.	.	.	.	.	.	1	7	.	14	5	.	.	1	.	.	.	.	.	.	.	13	.	41
VERSANT DE LA MÉDITERRANÉE.																													
BASSINS ENTRE LES PYRÉNÉES ET LE RHÔNE.																													
Bassins du Tech, de la Tet et de l'Agly.																													
Prats-de-Mollo	20	6	.	.	.	.	.	.	.	.	.	.	.	.	3	.	.	.	.	.	.	.	.	.	.	.	.	.	29
Amélie-les-Bains	12	20	18	2	.	.	.	.	.	.	.	7	.	.	.	.	.	.	.	.	.	.	.	.	.	.	0	.	59
Bellegarde	21	28	7	.	.	.	.	.	.	.	.	26	.	.	.	.	.	.	.	.	.	.	.	.	.	.	.	.	82
Vernet-les-Bains	.	5	.	.	.	.	.	.	.	.	.	7	.	.	.	.	.	.	.	.	.	.	.	.	.	.	.	.	12
Col de la Quillane	.	.	.	.	.	.	.	.	.	.	.	5	.	.	.	2	.	.	.	.	.	.	.	.	.	.	4	.	11
Montlouis (C. M.)	2	3	.	.	.	.	.	.	.	.	.	5	.	.	.	.	.	.	.	.	.	.	.	.	.	.	.	.	10
Bouleternère	20	10	.	.	.	.	.	.	.	.	.	.	.	.	.	.	.	.	.	.	.	.	.	.	.	.	.	.	30
Le Soler	34	5	.	.	.	.	.	.	.	.	.	17	.	.	.	.	.	.	.	.	.	.	.	.	.	.	.	.	56
Perpignan (Obs^re)	9	8	6	5	0	.	.	.	.	.	.	15	.	.	.	.	.	.	.	.	.	.	.	.	.	.	0	1	44
La-Tour-de-France	31	11	3	.	.	.	.	.	.	.	.	17	.	.	.	.	.	.	.	.	.	.	.	.	.	.	5	.	67
Estagel (C. M.)	17	22	12	2	.	.	.	.	.	.	.	20	.	.	.	.	.	.	.	.	.	.	.	.	.	.	2	.	75
Salces	6	6	.	.	.	.	.	.	.	.	.	11	.	.	.	.	.	.	.	.	.	.	.	.	.	.	.	.	24
Cerbère	4	16	.	.	.	.	.	.	.	.	.	.	.	.	.	.	.	.	.	.	.	.	.	.	.	.	.	.	20
Paulilles	3	16	.	.	.	.	.	.	.	.	.	.	.	.	.	.	.	.	.	.	.	.	.	.	.	.	.	.	19
Cap Béar (phare)	2	.	23	.	.	.	.	.	.	.	.	10	.	.	.	.	.	.	.	.	.	.	.	.	.	.	.	.	35
Port-Vendres	3	2	17	.	.	.	.	.	.	.	.	9	.	.	.	.	.	.	.	.	.	.	.	.	.	.	.	.	31
Bassin de la Sègre.																													
Col de Puymorens	.	.	.	.	.	.	.	.	.	.	.	.	.	.	3	.	.	.	2	.	.	.	.	.	.	.	3	.	8
Angoustrine	.	.	.	.	.	.	.	.	.	.	.	.	.	.	.	.	.	.	.	.	.	.	.	.	.	.	2	.	2
Bourg-Madame	.	.	.	.	.	.	.	.	.	.	.	.	.	.	.	.	.	.	.	.	.	.	.	.	.	.	4	.	4
Bassin de l'Aude.																													
Arques	3	6	10	.	.	.	.	.	.	.	.	.	4	.	.	.	.	.	.	.	.	.	.	.	.	.	5	4	32
Couiza	.	2	5	.	.	.	.	.	.	.	.	.	2	.	.	3	.	.	.	.	.	.	.	.	.	.	6	10	28
Monthaut (h. bois)	10	17	11	.	.	.	.	.	.	.	.	.	6	.	.	2	.	.	.	.	.	.	.	.	.	.	6	6	58
Sainte-Gemme	.	.	.	.	.	.	.	.	.	.	.	.	.	.	.	.	.	.	.	.	.	.	.	.	.	10	5	3	19
Besplas	.	.	.	.	.	.	.	.	.	.	.	.	.	.	.	.	.	.	.	.	.	.	.	.	.	8	6	.	14
Salettes	.	2	4	.	.	.	.	.	.	.	7	20	.	.	4	.	.	.	.	.	.	.	.	.	.	12	21	.	70
Lespinassière	.	2	3	.	.	.	.	.	.	.	6	17	.	.	4	.	.	.	.	.	.	.	.	.	.	10	20	.	62
Caunes (hors bois)	0	.	.	.	.	.	.	.	.	.	.	30	.	.	.	.	.	.	.	.	.	.	.	.	.	2	2	4	39
Carcassonne (C. M.)	0	4	.	.	.	.	.	.	.	.	.	12	.	.	0	.	.	.	.	.	.	.	.	.	6	.	5	1	28
Barbaira	1	3	3	.	.	.	.	.	.	.	.	.	4	.	.	.	.	.	.	.	.	.	.	.	.	.	2	2	15
Montlaur	6	5	5	.	.	.	.	.	.	.	.	.	9	.	.	.	.	.	.	.	.	.	.	.	.	.	8	.	34
Terre-Rouge	3	9	6	1	.	.	.	.	.	.	.	.	11	.	.	.	.	.	.	.	.	.	.	.	.	.	5	7	42
Moux	.	6	5	.	.	.	.	.	.	.	.	.	9	.	.	.	.	.	.	.	.	.	.	.	.	.	.	18	38
Rustiques	.	7	3	.	.	.	.	.	.	.	.	8	.	.	.	.	.	.	.	.	.	.	.	.	5	16	1	.	40

STATIONS.	1	2	3	4	5	6	7	8	9	10	11	12	13	14	15	16	17	18	19	20	21	22	23	24	25	26	27	28	TOTAL.
Bassins de l'Orb, de l'Hérault, du Lez et du Vidourle.																													
Saint-Pons	.	.	.	.	.	.	.	.	.	.	.	30	.	.	.	.	.	.	.	.	.	.	.	.	.	.	8	24	62
Le Poujol	2	.	.	.	.	.	.	.	.	2	10	23	.	.	.	.	.	.	.	.	.	.	.	.	.	3	10	2	52
Bédarieux (P. C.)	.	.	.	.	.	.	.	.	.	.	7	10	.	.	.	.	.	.	.	.	.	.	.	.	.	.	.	4	21
L'Escandolgue	.	.	.	.	.	.	.	.	.	.	17	12	.	.	.	.	.	.	.	.	.	.	.	.	.	.	12	2	43
Béziers	.	.	.	.	.	.	.	.	.	.	.	16	.	.	.	.	.	.	.	.	.	.	.	.	.	1	.	.	17
Le Caylar	.	.	.	.	.	.	.	.	.	.	27	19	.	.	.	2	.	.	.	.	.	.	.	.	.	3	15	3	69
Lodève	.	.	.	.	.	.	.	.	.	.	12	9	.	.	.	.	.	.	.	.	.	.	.	.	.	.	9	4	34
Saint-Bauzille	.	.	.	.	.	.	.	.	.	.	30	10	.	.	.	.	.	.	.	.	.	.	.	.	.	9	1	.	50
Gignac	.	.	.	.	.	.	.	.	.	.	3	15	.	.	.	.	.	.	.	.	.	.	.	.	.	.	3	.	21
Clermont	.	.	.	.	.	.	.	.	.	.	4	4	6	.	.	.	.	.	.	.	.	.	.	.	.	.	6	4	24
Pézénas	.	.	.	.	.	.	.	.	.	.	.	10	.	.	.	.	.	.	.	.	.	.	.	.	.	6	5	.	21
Plateau de Valène	.	.	.	.	.	.	.	.	.	.	19	9	.	.	.	.	.	.	.	.	.	.	.	.	.	.	5	.	33
Col de la Cardonille	.	.	.	.	.	.	.	.	.	.	22	11	.	.	.	.	.	.	.	.	.	.	.	.	.	5	2	.	40
St-Mathieu-de-Tr	.	.	.	.	.	.	.	.	.	.	7	10	.	.	.	.	.	.	.	.	.	.	.	.	.	.	6	.	23
Nîmes (E. N.)	.	.	.	.	.	.	.	.	.	.	4	6	.	.	.	.	.	.	.	.	.	.	.	.	.	1	3	.	14
Lausargues	.	.	.	.	.	.	.	.	.	3	.	.	.	.	.	.	.	.	.	.	.	.	.	.	.	.	.	.	3
Montpellier (E. N.)	.	.	.	.	.	.	.	.	.	.	5	6	.	.	.	.	.	.	.	.	.	.	.	.	.	.	.	.	11
Palavas	.	.	.	.	.	.	.	.	.	.	.	11	5	.	.	.	.	.	.	.	.	.	.	.	.	.	.	8	24
Cette (P. C.)	.	.	.	.	.	.	.	.	.	.	1	6	.	.	.	.	.	.	.	.	.	.	.	.	.	2	3	.	12
Agde	.	.	.	.	.	.	.	.	.	.	.	2	.	.	.	.	.	.	.	.	.	.	.	.	.	1	.	.	3
BASSIN DU RHÔNE.																													
Bassin de la Saône.																													
Bains	.	.	.	.	.	.	.	.	.	.	.	.	.	.	.	1	3	.	3	.	.	.	.	.	.	1	2	.	10
Montdoré	.	.	.	.	.	.	.	.	.	.	.	.	.	.	.	2	0	2	3	.	.	1	.	.	.	.	3	1	14
Fresnes-s.-Apance	.	.	.	.	.	.	.	.	.	.	.	.	.	.	.	5	1	1	1	.	1	.	.	.	.	.	6	1	16
Jussey	.	.	.	.	.	.	.	.	.	.	.	.	.	.	.	3	0	0	2	.	.	1	.	.	.	.	4	4	15
Vesoul (E. N.)	.	.	.	.	.	.	.	.	.	.	.	.	.	.	.	4	1	.	2	.	.	.	.	.	.	.	3	0	11
Villersexel	.	.	.	.	.	.	.	.	.	.	.	.	.	.	.	4	5	.	6	.	.	.	.	.	.	.	3	6	23
Chaumercenne	.	.	.	.	.	.	.	.	.	.	.	.	.	.	.	4	2	.	6	.	.	.	.	.	.	.	5	.	17
Chalindrey	.	.	.	.	.	.	.	.	.	.	.	.	.	.	1	4	1	0	2	.	.	1	.	.	.	.	10	5	24
Villegusien	.	.	.	.	.	.	.	.	.	.	.	.	.	.	.	5	.	.	4	.	.	.	.	.	.	.	11	6	26
Vaux-s.-Aubigny	.	.	.	.	.	.	.	.	.	.	.	.	.	.	.	.	.	.	.	.	.	.	.	.	.	19	5	8	32
Lamargelle	.	.	.	.	.	.	.	.	.	.	.	.	.	.	3	6	2	.	3	.	1	.	.	.	.	7	4	8	34
Is-s.-Tille	.	.	.	.	.	.	.	.	.	.	.	.	.	.	4	2	.	.	1	.	.	.	.	.	.	2	3	7	20
Saint-Seine-l'Abb.	.	.	.	.	.	.	.	.	.	.	.	.	.	.	.	5	2	.	4	.	.	.	.	.	.	14	10	3	38
Saussy	.	.	.	.	.	.	.	.	.	.	.	.	.	.	.	13	.	2	.	.	.	.	.	.	.	.	.	11	26
Sombernon	.	.	.	.	.	.	.	.	.	.	.	.	.	.	.	.	4	5	.	.	.	.	.	.	.	.	10	5	24
Dijon	.	.	.	.	.	.	.	.	.	.	.	.	.	.	2	.	.	.	0	.	.	.	.	.	.	5	1	4	12
Auxonne	.	.	.	.	.	.	.	.	.	.	.	.	.	.	1	.	1	.	1	.	.	.	.	.	.	3	2	4	12
St-Jean-de-Losne	.	.	.	.	.	.	.	.	.	.	.	.	.	.	2	.	1	.	2	.	.	.	.	.	.	3	2	3	13
Beaune	.	.	.	.	.	.	.	.	.	.	.	.	.	.	6	.	.	.	.	.	.	.	.	.	.	4	5	1	16
Lons-le-Saul. (E.N.)	.	.	.	.	.	.	.	.	.	1	.	.	.	.	.	14	2	2	2	2	.	.	.	.	.	.	9	7	39
Châlon-s-Saône	.	.	.	.	.	.	.	.	.	.	.	.	.	.	3	.	.	.	.	.	.	.	.	.	.	1	4	3	14
Mont-St-Vincent	.	.	.	.	.	.	.	.	.	.	.	.	.	.	4	.	.	.	.	.	.	.	.	.	.	6	2	2	15
Monsols	.	.	.	.	.	.	.	.	.	.	.	.	.	.	0	0	4	.	6	2	.	.	.	.	.	.	7	6	25

STATIONS.	1	2	3	4	5	6	7	8	9	10	11	12	13	14	15	16	17	18	19	20	21	22	23	24	25	26	27	28	TOTAL.
Bassin de la Saône (suite).																													
Tramayes	.	.	.	.	.	.	.	.	.	.	.	.	.	.	.	10	1	.	4	.	.	.	.	.	.	2	6	15	38
Tournus	.	.	.	.	.	.	.	.	.	.	.	.	.	.	.	8	1	.	3	.	.	.	.	.	.	.	5	6	24
Bourg (E. N.)	.	.	.	.	.	.	.	.	.	.	.	.	.	.	.	11	.	1	2	.	.	.	.	.	.	.	4	14	32
Montrevel	.	.	.	.	.	.	.	.	.	.	.	.	.	.	.	.	.	.	7	.	.	.	.	.	.	.	4	13	24
Pont-de-Vaux	.	.	.	.	.	.	.	.	.	.	.	.	.	.	.	3	.	.	3	.	.	.	.	.	.	5	.	16	27
Mâcon (E. N.)	.	.	.	.	.	.	.	.	.	.	.	.	.	.	3	3	.	0	2		.	.	.	.	.	.	10	12	30
Châtillon-sur-Chal.	.	.	.	.	.	.	.	.	.	.	.	.	.	.	.	5	.	.	.	.	.	.	.	.	.	.	1	6	12
Thoissey	.	.	.	.	.	.	.	.	.	.	.	.	.	.	.	2	.	.	1	.	.	.	.	.	.	.	2	16	21
Saint-Nizier-d'Az.	.	.	.	.	.	.	.	.	.	.	.	.	.	.	.	9	.	.	2	.	.	.	.	.	.	4	17	28	60
Villefranche (E.N.)	.	.	.	.	.	.	.	.	.	.	.	1	.	.	.	1	.	.	.	1	.	.	.	.	.	.	4	5	12
St-Foy-l'Arg	.	.	.	.	.	.	.	.	.	.	.	.	.	0	4	.		.	1	.	.	.	.	.	.	3	3	8	20
Tarare	.	.	.	.	.	.	.	.	.	.	.	.	.	.	3	4	.	.	.	.	.	.	.	.	.	7	12	4	31
Bassin du Doubs.																													
La Chap^lle^-des-Bois.	.	.	.	.	.	.	.	.	.	.	.	.	.	.	.	12	2	2	1	.	.	.	.	.	.	.	19	12	48
Mouthe	.	.	.	.	.	.	.	.	.	.	.	.	.	.	.	9	3	.	1	.	.	.	.	.	.	.	30	12	55
Pontarlier	.	.	.	.	.	.	.	.	.	.	.	.	.	.	.	7	5	.	3	.	.	.	.	.	.	2	14	4	36
Morteau	.	.	.	.	.	.	.	.	.	.	.	.	.	.	.	16	.	.	.	.	.	.	.	.	.	.	18	9	43
St-Hippolyte	.	.	.	.	.	.	.	.	.	.	.	.	.	.	.	8	.	.	6	.	.	.	.	.	.	.	6	2	22
Pont-de-Roide	.	.	.	.	.	.	.	.	.	.	.	.	.	.	.	11	2	.	5	.	.	.	.	.	.	.	7	6	31
Chap^lle^-s.-Rougem.	.	.	.	.	.	.	.	.	.	.	.	.	.	.	1	.	2	1	0	.	1	.	.	.	.	1	7	11	24
Belfort	.	.	.	.	.	.	.	.	.	.	.	.	.	.	5	.	4	1	2	.	.	.	.	.	.	2	9	5	28
Clerval	.	.	.	.	.	.	.	.	.	.	.	.	.	.	13	1	2	4	.	.	.	.	.	.	.	.	2	6	29
Lods	.	.	.	.	.	.	.	.	.	.	.	.	.	.	.	15	.	3	.	3	.	.	.	.	.	.	6	7	34
Levier	.	.	.	.	.	.	.	.	.	.	.	.	.	.	.	19	2	6	1	2	.	.	.	.	.	.	14	16	60
Amancey	.	.	.	.	.	.	.	.	.	.	.	.	.	.	.	13	.	.	.	.	.	.	.	.	.	.	7	10	30
Ornans	.	.	.	.	.	.	.	.	.	.	.	.	.	.	.	11	4	.	7	.	.	.	.	.	.	.	10	7	39
Quingey	.	.	.	.	.	.	.	.	.	.	.	.	.	.	.	6	2	.	2	4	.	.	.	.	.	.	6	4	25
Bouclans	.	.	.	.	.	.	.	.	.	.	.	.	.	.	5	2	8	.	5	.	0	.	.	.	.	4	10	.	34
Besançon	.	.	.	.	.	.	.	.	.	.	.	.	.	.	.	.	3	0	7	.	.	.	.	.	.	.	8	3	21
Bassin du Rhône proprement dit, cours moyen.																													
Chamonix	.	.	.	.	.	.	.	.	.	.	.	.	.	.	.	.	.	.	.	.	.	.	.	.	.	.	12	20	32
Les Contamines.	.	.	.	.	.	.	.	.	.	.	.	.	.	.	.	.	.	.	.	.	.	.	.	.	.	.	10	8	18
Sallanches	.	.	.	.	.	.	.	.	.	.	.	.	.	.	4	.	.	.	.	.	.	.	.	.	.	.	11	16	31
Mélan	.	.	.	.	.	.	.	.	.	.	.	.	.	.	.	6	.	.	.	.	.	.	.	.	.	.	6	21	34
Cruseilles	.	.	.	.	.	.	.	.	.	.	.	.	.	.	.	2	.	.	.	.	.	.	.	.	.	.	14	20	36
Annemasse	.	.	.	.	.	.	.	.	.	.	.	.	.	.	.	.	.	.	.	.	.	.	.	.	.	.	7	6	13
Évian	.	.	.	.	.	.	.	.	.	.	.	.	4	.	.	.	.	.	.	.	.	.	.	.	.	.	5	10	19
Gex	.	.	.	.	.	.	.	.	.	.	.	.	.	.	.	10	.	.	.	.	.	.	.	.	.	.	11	14	35
Léaz	.	.	.	.	.	.	.	.	.	.	.	.	.	.	.	4	.	.	.	.	.	.	.	.	.	.	10	20	34
Thônes	.	.	.	.	.	.	.	.	.	.	.	.	.	.	.	.	11	.	1	.	.	.	.	.	.	.	13	5	30
Seythenex	.	.	.	.	.	.	.	.	.	.	.	.	.	.	.	10	.	.	.	.	.	.	.	.	.	.	14	20	45
Leschaux	.	.	.	.	.	.	.	.	.	.	.	.	.	.	.	10	.	.	.	0	.	.	.	.	.	.	13	22	45
Annecy	.	.	.	.	.	.	.	.	.	.	.	.	.	.	.	6	.	.	.	.	.	.	.	.	.	.	13	18	37

STATIONS.	1	2	3	4	5	6	7	8	9	10	11	12	13	14	15	16	17	18	19	20	21	22	23	24	25	26	27	28	TOTAL.
Bassin du Rhône proprement dit, cours moyen (suite).																													
Rumilly	.	.	.	.	.	.	.	.	.	.	.	.	.	.	4	.	.	.	.	.	.	.	.	.	.	10	25	12	50
Chambéry	.	.	.	.	.	.	.	.	.	.	.	.	.	.	.	10	.	.	.	.	.	.	.	.	.	.	6	49	65
Lhuis	.	.	.	.	.	.	.	.	.	.	.	.	.	.	.	3	.	.	.	.	.	.	.	.	.	.	5	17	25
Nantua	.	.	.	.	.	.	.	.	.	.	.	.	.	.	.	2	.	.	2	.	1	.	.	.	.	3	19	6	33
Pont-d'Ain	.	.	.	.	.	.	.	.	.	.	.	.	.	.	.	12	.	.	.	.	.	.	.	.	.	.	11	14	37
Chalamont	.	.	.	.	.	.	.	.	.	.	.	.	.	.	.	11	.	2	.	.	.	.	.	.	.	.	5	15	33
Montluel	.	.	.	.	.	.	.	.	.	.	.	.	.	.	.	8	.	.	1	.	.	.	.	.	.	.	.	.	9
Mont-Verdun	.	.	.	.	.	.	.	.	.	.	.	.	.	.	.	.	.	.	.	.	.	.	.	.	.	.	3	8	11
St-Genis-Laval (Ore)	.	.	.	.	.	.	.	.	.	.	.	.	.	.	2	.	1	.	0	.	.	.	.	.	.	.	1	1	5
Lyon (Tête-d'Or)	.	.	.	.	.	.	.	.	.	.	.	.	.	.	.	3	.	1	.	1	.	.	.	.	.	.	1	3	9
Vienne	.	.	.	.	.	.	.	.	.	.	.	.	.	.	.	5	.	.	1	.	.	.	.	.	.	4	2	.	12
Roybon	.	.	.	.	.	.	.	.	.	.	.	.	.	.	.	.	.	.	.	.	.	.	.	.	.	.	.	25	25
Arzay	.	.	.	.	.	.	.	.	.	.	.	.	.	.	.	8	.	0	.	.	.	.	.	.	.	.	1	6	15
Bassin de l'Isère.																													
Albertville (E. N.)	.	.	.	.	.	.	.	.	.	.	.	.	.	.	.	10	.	.	.	.	.	.	.	.	.	.	22	31	63
La Mure	.	.	.	.	.	.	.	.	.	.	.	.	.	.	.	5	.	.	.	.	.	.	.	.	.	.	11	24	40
Ft des Quatre-S.	.	.	.	.	.	.	.	.	.	.	.	.	.	.	.	2	.	.	.	.	.	.	.	.	.	.	4	19	25
Grenoble (E. N.)	.	.	.	.	.	.	.	.	.	.	.	.	.	.	.	7	.	.	.	.	.	.	.	.	.	.	7	17	31
St-Marcellin	.	.	.	.	.	.	.	.	.	.	.	.	.	.	.	.	.	.	.	.	.	.	.	.	.	.	.	12	12
Bassin de la Durance.																													
Ft de l'Infernet	.	.	.	.	.	.	.	.	.	.	.	.	.	.	2	.	.	.	.	.	.	.	.	.	.	13	10	.	24
Briançon	.	.	.	.	.	.	.	.	.	.	.	.	.	.	.	.	.	.	.	.	.	.	.	.	.	.	10	3	13
Aiguilles	.	.	.	.	.	.	.	.	.	.	.	.	.	.	.	.	.	.	.	.	.	.	.	.	.	.	8	.	8
Guillestre	.	.	.	.	.	.	.	.	.	.	.	.	.	.	.	.	.	.	.	.	.	.	.	.	.	.	4	2	6
Embrun	.	.	.	.	.	.	.	.	.	.	.	.	.	.	.	1	.	.	.	.	.	.	.	.	.	4	13	12	30
Chorges	.	.	.	.	.	.	.	.	.	.	.	.	.	.	.	.	.	.	.	.	.	.	.	.	.	.	12	18	30
Tallard	.	.	.	.	.	.	.	.	.	.	.	.	.	.	.	.	.	.	.	.	.	.	.	.	.	.	7	6	13
Barcelonnette (E.N.)	.	.	.	.	.	.	.	.	.	.	.	.	.	.	.	1	.	.	.	.	.	.	.	.	.	7	13	3	24
Le Lauzet	.	.	.	.	.	.	.	.	.	.	.	.	.	.	.	.	.	.	.	.	.	.	.	.	.	.	.	21	21
Gap (E. N.)	.	.	.	.	.	.	.	.	.	.	.	.	.	.	.	.	.	.	.	.	.	.	.	.	8	7	15	10	40
Veynes	.	.	.	.	.	.	.	.	.	.	.	.	.	.	.	.	.	.	.	.	.	.	.	.	.	.	18	20	38
Serres	.	.	.	.	.	.	.	.	.	.	.	.	.	.	.	.	.	.	.	.	.	.	.	.	.	.	6	.	6
La Motte	.	.	.	.	.	.	.	.	.	.	.	.	.	.	.	.	.	.	.	.	.	.	.	.	.	.	.	.	0
Orpierre	.	.	.	.	.	.	.	.	.	.	.	.	.	.	.	.	.	.	.	.	.	.	.	.	.	6	9	.	15
Laragne	.	.	.	.	.	.	.	.	.	.	.	.	.	.	.	.	.	.	.	.	.	.	.	.	.	.	17	.	17
Saint-Vincent	.	.	.	.	.	.	.	.	.	.	.	.	.	.	.	.	.	.	.	.	.	.	.	.	.	.	18	5	23
Ribiers	.	.	.	.	.	.	.	.	.	.	.	.	.	.	.	.	.	.	.	.	.	.	.	.	.	3	7	.	10
Sisteron	.	.	.	.	.	.	.	.	.	.	.	.	.	.	.	.	.	.	.	.	.	.	.	.	.	.	17	.	17
Banon	.	.	.	.	.	.	.	.	.	.	.	.	.	.	.	.	.	.	.	.	.	.	.	.	.	.	.	.	0
Volonne	.	.	.	.	.	.	.	.	.	.	.	.	.	.	.	.	.	.	.	.	.	.	.	.	.	.	9	3	12
Les Granons	.	.	.	.	.	.	.	.	.	.	.	.	.	.	.	.	.	.	.	.	.	.	.	.	.	.	15	4	19
Peyruis	.	.	.	.	.	.	.	.	.	.	.	.	.	.	.	.	.	.	.	.	.	.	.	.	.	.	12	2	14
Plan des Mées	.	.	.	.	.	.	.	.	.	.	.	.	.	.	.	.	.	.	.	.	.	.	.	.	.	.	4	10	15
Saint-Christol	1	.	.	.	.	.	.	.	.	.	.	.	.	.	.	.	.	.	.	.	.	.	.	.	.	9	7	.	17
Lagarde	.	.	.	.	.	.	.	.	.	.	.	.	.	.	.	.	.	.	.	.	.	.	.	.	.	4	4	.	8

STATIONS.	1	2	3	4	5	6	7	8	9	10	11	12	13	14	15	16	17	18	19	20	21	22	23	24	25	26	27	28	TOTAL.
Bassin de la Durance (suite).																													
Apt	.	.	.	.	.	.	.	.	.	.	.	.	.	.	.	.	.	.	.	.	.	.	.	.	.	6	1	1	8
Murs	4	.	.	.	.	.	.	.	.	.	.	.	.	.	.	.	.	.	.	.	.	.	.	.	.	8	2	.	14
Forcalquier	1	.	.	.	.	.	.	.	.	.	.	.	.	.	.	.	.	.	.	.	.	.	.	.	.	.	7	6	14
Manosque	.	.	.	.	.	.	.	.	.	.	.	.	.	.	.	.	.	.	.	.	.	.	.	.	.	.	8	2	10
Barrême	.	.	.	.	.	.	.	.	.	.	.	.	.	.	.	.	.	.	.	.	.	.	.	.	.	.	12	3	15
Annot	.	.	.	.	.	.	.	.	.	.	.	.	.	.	.	.	.	.	.	.	.	.	.	.	.	.	23	.	23
Castellane	.	.	.	.	.	.	.	.	.	.	.	.	.	.	.	.	.	.	.	.	.	.	.	.	.	22	6	.	27
Meyrargues	.	.	.	.	.	.	.	.	.	.	.	.	.	.	.	.	.	.	.	.	.	.	.	.	.	6	.	.	6
Pertuis	.	.	.	.	.	.	.	.	.	.	.	.	.	.	.	.	.	.	.	.	.	.	.	.	.	.	6	.	6
Rognes	.	.	.	.	.	.	.	.	.	.	.	.	.	.	.	.	.	.	.	.	.	.	.	.	.	.	4	.	4
Les Taillades	.	.	.	.	.	.	.	.	.	.	.	.	.	.	.	.	.	.	.	.	.	.	.	.	.	.	.	.	0
Orgon	.	.	.	.	.	.	.	.	.	.	.	.	.	.	.	.	.	.	.	.	.	.	.	.	.	4	.	.	4
Cavaillon	.	.	.	.	.	.	.	.	.	.	.	.	.	.	.	.	.	.	.	.	.	.	.	.	.	4	0	1	5
Bassin du Rhône proprement dit, cours inférieur.																													
N.-D.-des-Neiges	.	.	.	.	.	.	.	.	.	.	18	28	.	.	.	.	.	.	.	.	.	.	.	.	.	13	8	5	71
Les Laubies	.	.	.	.	.	.	.	.	.	.	1	2	.	.	.	.	.	.	.	.	.	.	.	.	.	2	1	.	6
Le Thort	.	.	.	.	.	.	.	.	.	.	.	.	19	.	.	.	.	.	.	.	.	.	.	.	.	16	4	2	41
Villefort	.	.	.	.	.	.	.	.	.	.	23	36	.	.	.	.	.	.	.	.	.	.	.	.	.	14	16	11	100
Vialas	.	.	.	.	.	.	.	.	.	.	17	40	.	.	.	.	.	.	.	.	.	.	.	.	.	12	24	29	122
St-Germain-de-C.	.	.	.	.	.	.	.	.	.	.	16	18	.	.	.	.	.	.	.	.	.	.	.	.	.	6	14	10	64
Montpezat	.	.	.	.	.	.	.	.	.	.	16	8	.	.	.	0	.	.	.	.	.	.	.	.	.	18	12	.	54
Vals	.	.	.	.	.	.	.	.	.	.	6	.	.	.	2	.	.	.	.	.	.	.	.	.	.	10	3	3	24
Privas (E. N.)	.	.	.	.	.	.	.	.	.	.	3	.	.	.	.	.	.	.	.	.	.	.	.	.	.	10	.	.	13
Valence (E. N.)	.	.	.	.	.	.	.	.	.	.	.	.	.	.	.	.	.	.	.	.	.	.	.	.	.	.	13	2	15
Die	.	.	.	.	.	.	.	.	.	.	.	2	.	.	.	.	.	.	.	.	.	.	.	.	.	.	10	16	29
Valréas	.	.	.	.	.	.	.	.	.	.	.	.	.	.	2	.	.	.	.	.	.	.	.	.	.	10	2	.	14
Lapalud	.	.	.	.	.	.	.	.	.	.	.	.	.	.	.	.	.	.	.	.	.	.	.	.	.	.	12	.	12
Bollène	.	.	.	.	.	.	.	.	.	.	.	.	.	.	.	.	.	.	.	.	.	.	.	.	.	.	12	.	12
Orange	.	.	.	.	.	.	.	.	.	.	.	.	.	.	.	.	.	.	.	.	.	.	.	.	.	8	1	.	9
Savoillans	.	.	.	.	.	.	.	.	.	.	.	.	.	.	.	.	.	.	.	.	.	.	.	.	.	17	2	.	19
Sault	.	.	.	.	.	.	.	.	.	.	.	.	.	.	.	.	.	.	.	.	.	.	.	.	.	12	9	.	21
Bedouin	.	.	.	.	.	.	.	.	.	.	.	.	.	.	.	.	.	.	.	.	.	.	.	.	.	.	8	6	14
Carpentras	1	.	.	.	.	.	.	.	.	.	.	.	.	.	.	.	.	.	.	.	.	.	.	.	.	5	1	.	7
Malaucène	.	.	.	.	.	.	.	.	.	.	.	.	.	.	.	.	.	.	.	.	.	.	.	.	.	.	9	10	19
Pernes	2	.	.	.	.	.	.	.	.	.	.	.	.	.	.	.	.	.	.	.	.	.	.	.	.	.	5	1	8
Avignon (E. N.)	2	.	.	.	.	.	.	.	.	.	.	.	.	.	.	.	.	.	.	.	.	.	.	.	.	.	7	.	9
Saint-Remy	.	.	.	.	.	.	.	.	.	.	.	.	.	.	.	.	.	.	.	.	.	.	.	.	.	.	6	.	6
Les Baux	.	.	.	.	.	.	.	.	.	.	.	1	.	.	.	.	.	.	.	.	.	.	.	.	.	.	4	.	5
Viguier	.	.	.	.	.	.	.	.	.	.	.	2	.	.	.	.	.	.	.	.	.	.	.	.	.	.	5	.	7
Farimon	.	.	.	.	.	.	.	.	.	.	.	1	.	.	.	.	.	.	.	.	.	.	.	.	.	.	3	.	4
Arles	.	.	.	.	.	.	.	.	.	.	.	6	.	.	.	.	.	.	.	.	.	.	.	.	.	.	5	.	11
L'Armeillère	.	.	.	.	.	.	.	.	.	.	.	.	.	.	.	.	.	.	.	.	.	.	.	.	.	2	3	.	5
Létourneau	.	.	.	.	.	.	.	.	.	.	4	.	.	.	.	.	.	.	.	.	.	.	.	.	.	.	1	.	5
Saintes-Maries	.	.	.	.	.	.	.	.	.	.	2	12	.	.	.	.	.	.	.	.	.	.	.	.	.	.	5	.	19
Giraud	.	.	.	.	.	.	.	.	.	.	2	28	.	.	.	.	.	.	.	.	.	.	.	.	.	.	5	.	35

STATIONS.	1	2	3	4	5	6	7	8	9	10	11	12	13	14	15	16	17	18	19	20	21	22	23	24	25	26	27	28	TOTAL.
RÉGION DE NICE.																													
Petits bassins entre le Rhône et les Alpes.																													
Le Grand-Sambuc																										.	13	.	13
Trets																										11	.	.	11
Gréasque																										.	10	.	10
Saint-Antonin																										.	6	.	6
Aix (C. M.)																										.	3	.	3
Bouc																										5	.	.	5
Venelles																										.	7	.	7
Pélissanne																										2	2	.	4
Salon																										2	2	.	4
Cornillon																										.	2	.	2
Les Pennes																										.	4	.	4
Berre																										.	.	.	0
Saint-Chamas												1														.	2	.	3
Port-de-Bouc												8														2	2	.	12
Septèmes																										.	7	.	7
Aubagne																										14	2	.	16
Marseille (Obs^re^)	2																									4	1	.	7
Cap Croisette															18											.	1	1	20
Phare de Planier												1														.	3	.	4
La Ciotat																										3	.	.	3
La Seyne												6				4										11	.	.	21
Cap Sicié	5											3			10											.	8	.	26
Toulon											2															19	3	.	24
Hyères	2										2	0														13	0	.	17
Draguignan (E. N.)																										.	11	12	23
Le Bar																										.	63	.	63
Cannes																										28	.	.	28
Nice (E. N.)																										24	.	.	24
Villefranche (phare)																										.	11	.	11
La Garouppe (phare)																										0	16	.	16
CORSE.																													
Ajaccio (P. C.)																4										.	5	.	9
Ile Sanguinaire															13											.	2	.	15

OBSERVATIONS DU MOIS DE MARS 1882.

STATIONS.	1	2	3	4	5	6	7	8	9	10	11	12	13	14	15	16	17	18	19	20	21	22	23	24	25	26	27	28	29	30	31	TOTAL.
VERSANT DE LA MER DU NORD.																																
BASSINS DU RHIN, DE LA MEURTHE ET DE LA MOSELLE.																																
La Schlucht	18	4	7	.	.	1	3	.	.	.	.	.	.	.	.	.	.	.	.	.	.	24	1	0	2	10	3	4	.	.	0	77
Rothau	2	2	.	.	.	6	.	.	.	.	.	.	.	.	.	.	.	.	.	1	18	2	0	0	7	15	1	.	.	0	0	54
Razimont	7	1	2	1	.	.	2	.	.	.	.	.	.	.	.	.	.	.	.	.	.	7	.	.	2	2	5	1	.	.	.	31
Gemaingoutte	6	3	2	.	.	0	2	.	.	.	.	.	.	.	.	.	.	.	.	.	1	24	0	0	1	0	5	1	.	.	.	45
Péxonne	4	.	5	6	.	2	2	.	.	.	.	.	.	.	.	.	.	.	.	.	.	2	.	.	.	3	9	.	.	.	1	33
Moriviller	4	.	5	.	.	.	.	.	.	.	.	.	.	.	.	.	.	.	.	.	.	2	.	0	1	3	9	.	.	.	.	24
Flin	4	.	.	.	.	.	.	.	.	.	.	.	.	.	.	.	.	.	.	.	.	7	.	.	.	.	.	8	.	.	.	19
Blamont	.	.	4	.	.	7	.	.	.	.	.	.	.	.	.	.	.	.	.	.	.	2	.	.	2	4	5	.	.	.	1	27
Lunéville	1	6	2	.	.	2	.	.	.	.	.	.	.	.	.	.	.	.	.	.	2	0	.	.	2	10	1	.	.	.	.	26
Einville	.	.	4	.	.	.	.	.	.	.	.	.	.	.	.	.	.	.	.	.	.	.	1	4	4	.	.	.	.	.	.	13
Moncel-s.-Seille	4	.	7	.	.	6	.	.	.	.	.	.	.	.	.	.	.	.	.	.	1	0	.	.	5	7	2	.	.	.	.	32
Nancy (E. N.)	9	3	6	.	.	.	.	.	.	.	.	.	.	.	.	.	.	.	.	.	.	3	.	.	3	5	2	.	.	.	2	33
Bellefontaine	.	.	.	19	.	.	.	.	.	.	.	.	0	.	.	.	.	.	.	.	.	2	.	.	2	5	.	.	.	.	0	29
Bruyères	7	5	4	0	.	1	4	.	.	.	.	.	0	.	.	.	.	.	.	.	.	16	.	.	3	2	7	3	1	.	.	55
Thaon	4	3	2	.	.	3	.	.	.	.	.	.	.	.	.	.	.	.	.	.	.	6	.	.	2	7	2	.	.	.	.	29
Mirecourt (E. N.)	18	3	.	.	.	4	.	.	.	.	.	.	.	.	.	.	.	.	.	.	1	1	.	.	2	4	1	.	.	.	.	35
Vézelise	7	2	9	.	.	2	.	.	.	.	.	.	.	.	.	.	.	.	.	.	.	1	1	.	2	10	.	.	.	.	1	33
Allain	2	4	7	.	.	5	1	.	.	.	.	.	.	.	.	.	.	.	.	.	.	2	.	2	.	.	2	.	6	.	.	31
Neuves-Maisons	6	3	5	3	.	0	.	.	.	.	.	.	.	.	.	.	.	.	.	.	2	2	0	.	2	1	6	.	.	.	.	30
Toul	8	4	3	4	.	.	2	.	.	.	.	.	1	.	.	.	.	.	.	.	.	2	0	2	3	5	.	.	.	.	.	34
Foug	7	4	1	5	.	1	.	.	.	.	.	.	.	.	.	.	.	.	.	.	.	1	0	.	2	3	4	0	.	.	1	29
Frouard	7	3	3	0	.	.	.	.	.	.	.	.	.	.	.	.	.	.	.	1	0	.	.	3	14	0	.	.	.	1	.	33
Rogéville	6	3	2	3	.	2	.	.	.	.	.	.	1	.	.	.	.	.	.	.	.	2	2	.	3	3	5	.	.	.	0	32
Haudiomont	11	2	8	8	.	3	2	.	.	.	.	.	.	.	.	.	.	.	.	.	.	7	1	.	4	10	4	.	.	.	2	62
Fleury	11	2	8	.	5	2	.	.	.	.	.	.	.	.	.	.	.	.	.	.	.	6	1	.	4	11	4	.	.	.	2	56
Mance	9	3	4	7	.	1	2	.	.	.	.	.	2	.	.	.	.	.	.	.	.	7	1	.	3	6	5	.	.	.	1	51
BASSINS DE LA MEUSE, DE LA CHIERS ET DE LA SAMBRE.																																
Clefmont	12	3	6	3	.	2	1	.	.	.	.	.	.	.	.	.	.	.	.	.	.	2	2	.	5	8	8	.	.	.	.	52
Contrexéville	4	6	2	4	.	2	1	.	.	.	.	.	.	.	.	.	.	.	.	.	.	.	.	.	4	9	.	.	.	.	.	32
Aillianville	8	3	4	3	.	5	3	.	0	.	.	.	.	.	.	.	.	.	.	.	0	2	7	.	6	5	9	.	0	0	2	57
Commercy (E.N.)	10	5	4	5	.	1	1	.	.	.	.	.	3	.	.	.	.	.	.	.	.	4	0	.	3	4	9	.	.	.	1	50
Les Kœurs	9	1	5	.	.	5	.	.	.	.	.	.	.	.	.	.	.	.	.	.	.	.	.	.	4	8	.	.	.	.	.	32
Souilly	13	3	9	7	.	3	2	.	.	.	.	.	.	.	.	.	.	.	.	.	.	9	3	.	7	16	2	.	.	.	2	76
Consenvoye	10	3	4	6	.	4	1	.	.	.	.	.	.	.	.	.	.	.	.	.	.	9	0	.	2	12	4	.	.	.	1	56

STATIONS.	1	2	3	4	5	6	7	8	9	10	11	12	13	14	15	16	17	18	19	20	21	22	23	24	25	26	27	28	29	30	31	TOTAL.
BASSINS DE LA MEUSE, DE LA CHIERS ET DE LA SAMBRE (suite).																																
Dun	10	2	6	11	.	6	2	.	.	.	1	.	.	.	.	.	.	.	.	.	.	9	0	.	7	21	4	.	2	1	4	86
Hussigny	22	9	11	.	.	.	.	.	.	.	.	.	10	.	.	.	.	.	.	.	.	.	.	.	7	9	15	.	.	.	2	87
Spincourt	11	10	5	9	.	6	.	.	.	.	.	.	.	.	.	.	.	.	.	.	.	9	.	.	3	10	6	.	.	.	1	70
Damvillers	.	.	4	9	11	4	.	.	.	.	.	.	.	.	.	.	.	.	.	.	3	10	2	.	8	17	4	.	.	.	11	83
Margut	9	7	7	7	.	6	2	.	.	.	.	.	.	.	.	.	.	.	.	.	.	.	.	.	.	12	3	.	7	.	.	60
Tannay	9	2	7	7	.	4	1	.	.	.	.	.	.	.	.	.	.	.	.	.	.	2	.	.	4	13	4	1	1	1	6	61
Bairon	10	5	4	8	.	4	.	.	.	.	.	.	.	.	.	.	.	.	.	.	.	4	.	.	7	17	7	.	.	.	8	74
Saint-Aignan	10	1	3	10	1	7	1	.	.	.	.	1	.	.	.	.	.	.	.	.	.	1	.	.	.	20	11	0	.	1	8	76
Sedan	12	2	2	10	.	5	1	.	.	.	.	0	.	.	.	.	.	.	.	.	.	0	.	.	2	8	4	.	.	0	4	51
Launois	8	1	8	8	.	7	1	.	.	.	1	1	.	.	.	.	.	.	.	.	.	1	1	.	5	15	9	.	.	6	18	90
Gespunsart	9	2	9	12	.	6	.	.	.	.	1	2	.	.	.	.	.	.	.	.	.	5	2	.	5	20	12	.	2	3	14	104
Haybes	5	.	.	.	6	.	.	.	.	.	.	.	.	.	.	.	.	.	.	.	.	7	.	.	9	15	1	.	.	12	.	55
Avesnes	3	.	5	.	2	.	.	.	.	.	1	.	.	.	.	.	.	.	.	.	5	.	.	6	9	11	1	2	.	5	.	50
BASSINS DE L'ESCAUT, DE LA LYS, DE L'YSER ET DE L'AA.																																
Gommegnies	.	.	4	.	2	1	.	.	.	.	.	.	.	.	.	.	.	.	.	.	3	2	.	2	13	13	.	.	4	6	1	50
Havrincourt	2	.	4	.	1	.	.	.	.	.	2	.	.	.	.	.	.	.	.	.	5	3	.	1	10	6	.	.	.	2	7	45
Cambrai	6	1	.	3	.	2	.	.	.	.	.	2	.	.	.	.	.	.	.	.	.	3	2	2	.	7	3	.	1	.	5	38
Anzin	.	.	1	.	.	.	.	.	2	.	.	.	.	4	.	.	.	.	.	4	.	.	.	.	.	.	.	.	13	.	.	24
Neuville-Vitasse	2	1	3	.	3	.	.	.	.	.	.	.	.	.	.	.	.	.	.	.	2	4	.	2	7	4	.	.	0	5	1	34
Arras (C. M.)	3	2	1	.	3	.	.	.	.	.	.	.	.	.	.	.	.	.	.	.	2	4	0	2	9	4	.	.	1	3	1	34
Masny	2	1	0	0	.	2	.	.	.	.	.	.	.	.	.	.	.	.	.	.	.	3	11	.	14	9	5	.	.	.	6	54
Carvin	7	1	1	3	.	2	0	.	.	.	.	0	.	.	.	.	.	.	.	.	.	6	8	.	1	10	9	0	.	1	7	55
Lille	6	1	1	.	0	3	0	0	.	.	0	1	.	.	.	.	.	.	.	.	1	11	1	2	1	25	1	0	0	13	3	70
Allouagne	3	5	1	.	3	1	.	.	.	.	3	.	.	.	.	.	.	.	.	.	3	4	.	1	9	5	.	.	2	7	1	48
Laventie	3	5	1	0	2	1	0	.	.	.	1	0	.	.	.	.	.	.	.	.	6	5	.	2	13	9	.	.	0	8	0	56
Nordpeene	12	2	.	.	.	2	.	.	.	.	.	3	.	.	.	.	.	.	.	.	.	8	6	.	2	9	10	.	.	.	9	63
Godewaerswelde	3	0	0	0	3	0	.	.	.	.	2	.	.	.	.	.	.	.	.	0	8	5	3	17	3	.	.	.	2	11	0	57
Dunkerque (C. M.)	7	4	2	.	.	3	1	.	.	.	1	.	0	0	.	.	.	0	.	0	9	15	1	4	13	5	.	.	.	.	14	80
Oye	8	3	.	.	4	0	.	.	.	.	1	.	.	.	.	.	0	.	.	.	5	2	.	2	11	3	.	.	0	5	3	47

VERSANT DE LA MANCHE.

STATIONS.	1	2	3	4	5	6	7	8	9	10	11	12	13	14	15	16	17	18	19	20	21	22	23	24	25	26	27	28	29	30	31	TOTAL.
BASSINS DE LA CANCHE, DE LA SOMME, DE LA BÉTHUNE, ETC.																																
Cap Gris-Nez	10	4	3	.	.	4	.	1	.	.	.	1	.	.	.	.	.	.	.	.	.	4	2	.	2	9	9	.	.	1	13	63
Samer	2	1	.	.	3	.	.	0	.	0	2	.	.	.	.	.	.	.	.	.	4	9	.	3	13	11	.	.	2	17	7	74
Boulogne	.	4	3	.	.	4	.	.	.	.	.	2	.	.	.	.	.	.	.	.	.	5	7	0	1	5	10	.	.	3	16	60
Valhuon	1	3	1	.	3	0	0	0	.	.	.	.	.	.	.	.	.	.	.	.	8	5	.	4	18	9	.	.	4	9	1	66
Sorrus	2	1	.	.	2	.	.	.	.	1	2	.	.	.	.	.	.	.	.	.	5	.	.	.	.	.	.	.	.	.	42	55
Erquières	2	1	.	.	3	.	.	.	.	0	3	.	.	.	.	.	.	.	.	.	2	3	1	5	16	6	.	.	3	16	.	62
Saint-Riquier	2	5	4	1	.	1	.	.	1	.	0	0	.	.	.	.	.	.	.	.	.	8	4	.	2	9	6	.	0	1	9	53
Abbeville	8	1	5	1	.	1	0	.	0	.	.	1	.	.	.	.	.	0	.	.	.	6	1	.	2	10	2	.	.	1	11	50
St-Valery-s.-Somme	10	8	.	.	.	1	.	.	.	.	.	2	.	.	.	.	.	.	.	.	.	6	5	.	2	4	6	.	.	1	15	60
Aumale	13	.	3	3	.	.	.	.	.	.	.	.	.	.	.	.	.	.	.	.	4	5	.	.	.	24	.	.	.	10	7	69
Eu	10	2	.	.	.	.	.	.	.	.	1	2	.	.	.	.	.	.	.	.	.	6	8	.	2	22	1	.	.	9	8	71
Londinières	7	3	2	.	.	2	.	.	.	.	.	.	.	.	.	.	.	.	.	.	4	6	3	.	.	16	.	.	.	16	5	64

STATIONS.	1	2	3	4	5	6	7	8	9	10	11	12	13	14	15	16	17	18	19	20	21	22	23	24	25	26	27	28	29	30	31	TOTAL.
BASSINS DE LA CANCHE, DE LA SOMME, DE LA BÉTHUNE, ETC. (suite).																																
Dieppe	3	0	1	6	.	1	.	.	.	.	.	0	.	.	.	.	.	.	.	.	.	2	1	0	.	8	.	.	.	0	8	30
Bosc-le-Hard	12	.	1	.	.	5	.	.	.	.	.	.	.	.	.	.	.	.	.	.	1	3	9	.	.	14	.	.	.	11	7	63
Longueville	4	1	3	.	.	3	.	.	.	.	.	.	.	.	.	.	.	.	.	.	5	3	.	.	12	3	.	.	0	14	3	52
St-Valery-en-Caux	9	3	2	.	.	1	.	.	.	.	1	1	0	0	.	.	.	.	.	.	.	3	1	.	.	6	.	.	.	10	7	44
Goderville	13	4	1	.	.	4	1	.	.	.	1	.	.	.	.	.	.	.	.	.	1	4	0	0	2	15	.	.	1	4	5	56
Fécamp (ville)	11	4	6	.	.	3	.	.	.	.	3	.	.	.	.	.	.	.	.	.	1	3	1	0	1	12	.	.	.	3	7	55
BASSIN DE LA SEINE.																																
Bassin de l'Yonne.																																
Haut-Folin	.	.	.	74	.	.	.	.	4	.	.	.	.	.	.	.	.	.	.	.	.	.	.	5	.	.	.	31	.	.	4	118
Bas-Folin	.	17	8	8	5	.	9	.	.	.	.	.	.	.	.	.	.	.	.	.	.	8	.	.	.	9	22	2	.	.	.	88
Pommoy	21	21	18	5	8	.	.	.	.	.	.	.	.	.	.	.	.	.	.	.	.	.	.	1	13	24	.	.	.	.	.	111
Les Settons	22	28	14	3	.	9	6	.	.	.	.	.	.	.	.	.	.	.	.	.	.	1	3	.	4	13	15	10	.	.	.	128
Château-Chinon	11	13	6	.	3	3	2	.	.	.	.	.	.	.	.	.	.	.	.	.	.	2	0	1	4	11	6	.	.	.	.	62
Ouroux	.	.	.	.	.	.	.	.	.	.	.	.	.	.	.	.	.	.	.	.	.	.	.	.	.	.	26	.	.	.	4	30
Saulieu	9	13	5	2	.	.	.	.	.	.	.	.	.	.	.	.	.	.	.	.	.	.	.	.	.	15	2	.	.	.	2	48
Vitteaux	3	.	3	2	1	.	.	.	.	.	.	.	.	.	.	.	.	.	.	.	.	2	0	.	2	6	1	.	.	.	0	20
Montbard	2	.	1	.	.	3	.	.	.	.	.	.	.	.	.	.	.	.	.	.	2	.	.	.	.	11	.	.	.	.	.	20
Cervon	6	8	3	2	0	1	3	.	.	.	.	.	.	.	.	.	.	.	.	.	.	.	.	.	3	5	3	.	.	.	.	35
Varzy (E. N.)	4	4	11	0	.	3	.	.	.	.	.	.	.	.	.	.	.	.	.	.	.	3	1	.	2	14	.	.	.	.	1	43
Clamecy (P. C.)	14	4	2	1	.	1	.	.	.	.	.	.	.	.	.	.	.	.	.	.	.	2	.	.	1	7	.	.	.	.	.	32
Vézelay	10	.	2	.	.	1	.	.	.	.	.	.	.	.	.	.	.	.	.	.	.	.	.	.	5	3	1	.	.	2	.	24
Avallon	9	2	2	1	.	1	.	.	.	.	.	.	.	.	.	.	.	.	.	.	.	2	.	.	2	6	3	.	.	.	1	29
Coulange-sur-Y	4	2	2	.	1	.	.	.	.	.	.	.	.	.	.	.	.	.	.	.	2	2	2	3	4	.	.	.	0	.	.	22
Cravant	.	.	3	.	0	1	.	.	.	.	.	.	.	.	.	.	.	.	.	.	1	1	.	1	3	.	.	.	1	2	1	14
Ravières	2	4	2	.	0	3	.	.	.	.	.	.	.	.	.	.	.	.	.	.	1	.	.	1	6	2	.	.	.	.	1	24
Tonnerre (P. C.)	11	2	3	.	.	5	.	.	.	.	.	.	.	.	.	.	.	.	.	.	.	.	.	.	2	8	1	.	.	.	3	35
Mt St-Sulpice	1	2	.	.	1	0	.	.	.	0	0	.	.	.	.	.	.	.	.	3	1	.	.	5	5	3	.	.	.	.	.	22
Chablis	2	2	2	.	1	2	.	.	.	.	.	.	.	.	.	.	.	.	.	.	1	.	.	1	4	3	.	.	0	2	2	20
Chessy	13	3	.	3	.	.	.	.	.	.	.	.	.	.	.	.	.	.	.	.	.	2	.	.	2	6	2	.	.	.	1	31
Auxerre (C. M.)	0	2	1	.	0	1	.	.	.	.	.	.	.	.	.	.	.	.	.	.	1	1	.	1	3	2	.	.	.	.	1	13
Aillant	1	2	3	.	1	.	.	.	.	.	.	.	.	.	.	.	.	.	.	.	2	2	0	.	2	6	.	.	.	.	.	20
Laroche	13	1	3	1	1	.	.	.	.	.	.	.	.	.	.	.	.	.	.	.	4	2	.	.	4	7	2	.	.	.	1	39
Joigny (P. C.)	14	2	2	4	.	.	2	.	.	.	.	.	.	.	.	.	.	.	.	.	2	.	.	.	.	.	8	.	.	.	.	34
Messon	6	4	.	.	.	.	0	.	.	.	.	.	.	.	.	.	.	.	.	.	.	.	.	.	.	2	.	.	.	.	.	12
Villeneuve-l'Arch	2	5	6	.	.	1	.	.	.	.	.	.	.	.	.	.	.	.	.	.	2	.	.	2	3	4	.	.	.	1	.	26
Sens	3	5	7	.	1	.	.	.	0	.	.	.	.	.	.	.	.	.	.	.	2	.	.	.	3	3	.	.	.	1	1	26
Villeneuve-la-G	.	2	11	.	.	.	.	.	.	.	.	.	.	.	.	.	.	.	.	.	.	.	.	1	.	7	.	.	.	6	.	27
Bassin de la Seine supérieure.																																
Chanceaux	1	3	.	1	1	3	.	.	.	.	.	.	.	.	.	.	.	.	.	.	5	.	.	2	5	7	0	.	.	.	.	30
Beneuvre	7	1	2	2	.	1	3	.	.	.	.	0	.	.	.	.	.	.	.	.	3	6	.	.	2	5	6	1	.	.	.	38
Vivey	7	1	3	2	.	1	4	.	.	.	.	.	.	.	.	.	.	.	.	.	1	7	.	.	3	4	7	1	.	.	.	42
Châtillon-s.-Seine	6	4	6	2	.	2	3	.	.	.	.	.	.	.	.	.	.	.	.	.	.	3	2	.	3	3	4	.	.	.	.	38
Laignes	8	5	3	.	.	3	.	.	.	.	.	.	.	.	.	.	.	.	.	.	.	2	.	.	3	9	1	.	.	.	1	35
Fontette	6	2	4	3	.	1	3	.	.	.	.	0	.	.	.	.	.	.	.	.	.	2	1	.	4	3	5	1	.	.	0	35

STATIONS.	1	2	3	4	5	6	7	8	9	10	11	12	13	14	15	16	17	18	19	20	21	22	23	24	25	26	27	28	29	30	31	TOTAL.
Bassin de la Seine supérieure (suite).																																
Bar-s.-S. (Saillard).	12	1	4	.	.	1	0	.	.	.	.	.	.	.	.	.	.	.	.	.	.	3	1	.	1	10	2	.	.	.	2	37
Arc-en-Barrois....	3	2	1		.	2	.	.	.	.	.	.	.	.	.	.	.	.	.	.	.	3	.	.	2	7	.	.	.	.	.	20
Bar-sur-Aube.....	11	4	2	3	.	2	1	.	.	.	.	.	.	.	.	.	.	.	.	.	.	1	.	.	1	3	3	.	.	.	.	31
Fuligny.....	10	3	3	4	.	0	1	.	.	.	.	.	.	.	.	.	.	.	.	.	.	2	.	.	1	6	.	.	.	.	0	31
Ceffonds.....	13	1	1	2	.	2	5	.	.	.	.	.	.	.	.	.	.	.	.	.	.	5	4	.	4	4	1	.	.	.	.	42
Le Chêne.....	10	3	.	.	6	5	.	.	.	.	.	.	.	.	.	.	.	.	.	.	4	1	.	.	.	5	.	.	.	.	3	37
Sézanne.....	6	4	4	16	.	.	3	.	.	.	.	.	.	.	.	.	.	.	.	.	4	.	.	.	1	6	4	.	.	1	3	52
Vendeuvre.....	9	1	9	.	.	.	.	.	.	.	.	.	.	.	.	.	.	.	.	.	4	.	.	2	8	.	.	.	.	.	.	32
Montaulin.....	9	2	1	5	.	1	1	.	.	.	.	.	.	.	.	.	.	.	.	.	.	2	1	.	1	3	1	.		.	0	27
Troyes (E. N.)....	8	1	6	.	.	2	.	.	.	.	.	.	.	.	.	.	.	.	.	.	.	1	.	.	0	2	.	.	.	.	0	20
Barberey.....	11	2	3	4	.	.	2	.	.	.	.	.	.	.	.	.	.	.	.	.	.	3	2	.	1	3	2	.	.	.	.	33
Fay.....	13	2	5	6	.	1	.	.	.	.	.	.	.	.	.	.	.	.	.	.	.	4	3	.	1	3	4	.	.	.	1	43
Origny-le-Sec.....	13	5	3	5	.	1	1	.	.	.	.	.	.	.	.	.	.	.	.	.	.	3	2	.	1	4	2	.	.	.	1	41
Soligny.....	4	3	3	4	.	1	.	.	.	.	.	.	.	.	.	.	.	.	.	.	.	3	3	1	5	.	2	.	.	.	1	30
St-Maurice-aux-R.H	3	5	9	.	1	.	.	.	.	.	.	.	.	.	.	.	.	.	.	.	4	3	.	.	4	4	.	.	.	2	3	38
Bassin de la Seine, entre Montereau et le confluent de l'Oise.																																
Courbeton.....	8	2	3	7	.	.	.	.	.	.	.	.	.	.	.	.	.	.	.	.	.	3	.	.	1	2	3	.	.	.	4	33
Samois.....	7	1	2	10	.	.	.	.	.	.	.	.	.	.	.	.	.	.	.	.	7	4	.	.	4	.	.	.	.	.	6	41
Melun (P. C.).....	8	3	2	10	.	.	.	.	.	.	.	.	.	.	.	.	.	.	.	.	.	3	1	.	1	5	1	.	.	.	3	37
Évry.....	9	2	1	11	.	.	1	.	.	.	.	.	.	.	.	.	.	.	.	.	.	.	.	.	1	.	.	.	.	.	2	27
Paris (Montsris) ...	3	0	10	0	.	0	.	.	.	.	.	0	.	.	.	.	.	.	.	.	1	1	.	.	3	4	.	0	0	3	4	29
Paris (Passy).....	10	4	1	10	.	1	.	.	.	.	.	1	.	.	.	.	.	.	.	.	.	1	1	.	1	5	.	.	.	1	6	42
Le Perrey (St-Hub.)	7	0	12	1	.	0	.	.	.	.	.	.	.	.	.	.	.	.	.	.	0	4	0	.	1	4	.	.	.	5	5	39
Trappes (St-Quent.)	8	.	9	2	.	1	.	.	.	1	.	.	.	.	.	.	.	.	.	.	1	1	0	.	.	7	1	.	.	5	3	39
Satory (Pt-Désert).	8	.	8	1	.	2	.	.	.	0	.	.	.	.	.	.	.	.	.	.	0	2	0	.	1	6	.	.	.	3	6	37
Versailles (Bérigny)	2	.	10	0	.	1	.	.	.	.	.	.	.	.	.	.	.	.	.	.	1	2	.	.	2	5	1	.	.	2	0	25
Marly-le-Roi.....	2	2	10	1	0	1	.	.	.	.	.	.	.	.	.	.	.	.	.	.	2	2	0	.	1	6	1	.	.	4	2	35
Bassin de la Marne.																																
Langres (plau)	3	2	3	3	.	1	1	.	.	.	.	.	.	.	.	.	.	.	.	.	.	3	2	.	3	4	4	.	.	.	.	29
Marac.....	9	2	3	1	.	1	3	.	.	.	.	.	.	.	.	.	.	.	.	.	1	3	1	.	3	6	4	1	.	.	.	38
Chaumont (E. N.) .	11	2	3	.	.	4	1	.	0	.	.	.	.	.	.	.	.	.	.	1	1	5	2	.	2	8	1	.	.	.	2	43
Colombey.....	6	1	5	4	.	1	2	.	.	.	.	.	.	.	.	.	.	.	.	.	.	1	1	.	2	5	4	1	.	0	1	34
Andelot.....	7	3	3	1	.	3	2	.	.	.	.	.	.	.	.	.	.	.	.	.	0	3	4	.	3	8	2	0	.	0	1	40
Joinville.....	14	5	3	6	.	3	3	.	.	.	.	.	1	.	.	.	.	.	.	.	.	3	6	.	2	3	4	.	1	.	.	54
Vassy.....	11	4	6	2	.	1	2	.	0	.	.	.	.	.	.	.	.	.	.	.	.	5	6	0	2	6	3	2	0	.	1	51
St-Dizier (la Neuv.).	13	2	4	6	.	2	.	.	.	.	.	.	.	.	.	.	.	.	.	.	.	11	1	.	3	9	.	.	.	.	.	52
Bar-le-Duc.....	13	5	10	2	.	2	.	.	.	.	.	.	.	.	.	.	.	.	.	.	.	4	1	.	4	7	3	.	.	.	2	53
Sermaize.....	11	1	3	6	.	1	2	.	.	.	.	.	.	.	.	.	.	.	.	.	.	6	7	.	3	6	3	1	.	.	1	50
Vitry-le-François..	4	3	7	.	1	1	.	.	.	.	.	.	.	.	.	.	.	.	.	.	3	10	.	1	7	2	.	.	.	2	1	40
Moivre.....	12	3	3	5	.	1	.	.	.	.	.	.	.	.	.	.	.	.	.	.	.	5	6	.	4	9	1	.	.	.	3	52
Châlons (P. C.)...	7	2	4	5	.	0	0	.	.	.	0	.	.	.	.	.	.	.	.	.	.	3	4	0	1	4	1	.	0	1	1	33
Sommesous.....	6	2	6	.	.	1	.	.	0	.	.	0	.	.	.	.	.	.	.	.	1	7	1	0	1	5	.	.	.	0	2	33
Pierry.....	1	10	5	8	.	1	.	.	.	.	0	0	.	.	.	.	.	.	.	.	.	3	2	.	.	9	2	.	2	.	5	48
Montmirail.....	6	3	5	12	.	3	.	.	.	.	.	1	.	.	.	.	.	.	.	.	.	3	.	.	5	9	.	.	3	.	5	55
La Ferté-s.-Jouarre.	.	8	2	.	.	.	.	.	.	.	.	.	.	.	.	.	.	.	.	.	.	.	.	.	2	6	.	.	.	.	5	23

STATIONS.	1	2	3	4	5	6	7	8	9	10	11	12	13	14	15	16	17	18	19	20	21	22	23	24	25	26	27	28	29	30	31	TOTAL.
Bassin de la Marne (suite).																																
Meaux	7	2	1	11	.	2	.	.	.	.	.	3	.	.	.	.	.	.	.	.	.	3	2	.	2	5	3	.	.	3	4	49
Touquin	1	4	2	3	.	.	.	.	.	.	.	.	.	.	.	.	.	.	.	.	.	2	4	.	4	.	5	.	.	2	3	36
Coulommiers	.	.	4	10	.	2	.	.	.	.	.	2	.	.	.	.	.	.	.	.	.	2	.	1	.	6	.	.	2	1	3	33
Parc St-Maur (Obsre)	2	1	9	.	.	1	.	.	.	0	.	1	.	0	.	0	.	.	.	.	1	2	.	0	3	7	.	.	0	4	5	36
Bassin de l'Aisne.																																
St-Mard-s.-le-Mont.	4	5	6	.	.	3	.	.	.	.	.	.	.	.	.	.	.	.	.	.	4	3	0	5	9	.	4	.	.	2	.	45
Côte de Crèvecœur.	5	3	4	.	.	3	.	.	.	.	.	.	.	.	.	.	.	.	.	.	4	1	3	.	6	.	.	.	.	1	2	32
Ste-Menehould (P.C.)	2	2	4	.	1	4	.	.	.	.	.	.	.	.	.	.	.	.	.	.	3	.	.	3	5	7	0	.	.	3	2	36
Côte de Biesmes	2	4	5	.	.	4	.	.	.	.	.	.	.	.	.	.	.	.	.	.	6	1	3	3	4	6	.	.	.	2	2	45
Grandpré	6	6	7	4	.	5	.	.	.	.	0	0	.	.	.	.	.	.	.	.	1	1	.	1	2	13	2	0	1	1	8	59
Vouziers	9	4	4	4	.	3	.	.	.	.	.	.	.	.	.	.	.	.	.	.	.	5	.	.	3	13	4	.	.	.	4	53
Remaucourt	7	1	4	11	.	3	.	.	.	.	.	.	.	.	.	.	.	.	.	.	.	3	1	.	4	11	7	.	.	8	9	69
Nanteuil	4	5	.	7	.	.	5	.	.	.	.	3	.	.	.	.	.	.	.	.	.	2	.	.	2	4	8	.	.	.	6	46
Berry-au-Bac	5	2	2	6	.	1	.	.	.	.	.	2	.	.	.	.	.	.	.	.	.	0	4	.	2	6	2	.	.	.	2	34
Courtisols	9	.	4	7	.	1	.	.	.	.	.	.	.	.	.	.	.	.	.	.	.	5	9	.	3	6	2	.	.	.	3	49
Suippes	7	4	4	6	.	3	2	.	.	.	.	.	.	.	.	.	.	.	.	.	.	9	3	.	.	6	2	.	.	.	2	48
Reims (P.C.)	4	4	3	4	.	1	1	.	.	.	.	0	.	.	.	.	.	.	.	.	.	2	3	.	0	4	2	.	.	.	.	28
Jonchery-s.-Vesle	4	4	2	5	0	1	4	.	.	.	.	1	.	.	.	.	.	.	.	.	.	2	2	0	1	4	5	.	.	.	4	39
Fismes	5	2	1	4	.	.	2	.	.	.	.	0	.	.	.	.	.	.	.	.	.	1	2	.	1	6	2	.	.	1	2	29
Vauxrot (Soissons).	8	3	.	8	.	1	.	.	.	.	.	2	.	.	.	.	.	.	.	.	.	.	0	1	4	.	2	.	.	1	6	36
Bassin de l'Oise.																																
Hirson	11	4	1	5	.	3	.	.	.	.	1	2	.	.	.	.	.	.	.	.	.	4	2	.	6	13	10	.	.	4	12	78
Dizy-le-Gros	2	2	11	.	2	2	.	.	.	.	1	.	.	.	.	.	.	.	.	.	2	1	.	2	7	7	.	.	4	7	1	53
Montcornet	9	3	1	10	.	3	1	.	.	.	.	.	.	.	.	.	.	.	.	.	.	.	3	.	3	.	.	14	.	3	11	61
Laon (P. C.)	3	0	7	.	2	.	.	.	.	.	2	.	.	.	.	.	.	.	.	.	1	1	.	2	8	4	.	.	1	8	1	40
Fourdrain	9	5	.	10	.	2	.	.	.	1	1	1	.	.	.	.	.	.	.	.	.	2	1	.	2	9	4	.	.	2	7	56
Compiègne	8	3	.	5	.	1	.	.	.	.	.	9	.	.	.	.	.	.	.	.	.	.	1	.	1	7	3	.	.	1	5	44
Maignelay	2	.	.	3	2	.	.	.	.	.	.	.	.	.	.	.	.	.	.	.	1	1	.	.	.	14	.	1	.	4	.	28
Cempuis	1	.	1	3	.	4	.	.	.	.	.	.	.	.	.	.	.	.	.	.	1	2	.	0	.	17	.	.	1	.	5	35
Beauvais (E. N.)	13	3	1	4	.	1	1	.	.	.	.	1	.	.	.	.	.	.	.	.	.	1	0	.	.	7	3	.	.	.	4	39
Noailles	13	2	.	8	.	2	.	.	.	.	.	.	.	.	.	.	.	.	.	.	.	.	1	.	2	6	5	.	.	.	7	46
Plessis-Belleville	10	2	0	7	.	0	0	.	.	0	0	2	0	.	.	.	.	.	.	.	.	3	2	.	2	8	3	.	.	1	5	48
Senlis	10	2	4	6	0	5	.	.	.	.	.	.	.	.	.	.	.	.	.	.	.	1	1	0	0	5	1	.	.	0	8	43
Neuilly-en-Thelle	12	7	2	6	1	1	1	.	.	.	.	.	.	.	.	.	.	.	.	.	.	.	.	.	.	9	2	.	.	1	5	47
Pontoise	8	.	8	.	.	.	.	.	.	.	.	.	.	.	.	.	.	.	.	.	.	5	.	.	1	7	1	.	1	3	1	35
Bassin du Loing.																																
Moutiers	12	.	4	2	.	3	.	.	.	.	.	.	.	.	.	.	.	.	.	.	.	.	1	.	2	2	.	.	.	.	2	28
Toucy (P. C.)	13	.	7	3	.	2	.	.	.	.	.	.	.	.	.	.	.	.	.	.	.	.	.	.	.	12	.	.	.	.	.	37
Rogny (P. C.)	12	.	4	5	.	1	.	.	.	.	.	.	.	.	.	.	.	.	.	.	.	2	2	.	1	3	.	.	.	.	3	33
Grignon	18	23	16	20	.	4	.	.	.	.	.	.	.	.	.	.	.	.	.	.	.	6	5	.	.	.	13	.	.	.	.	105
Courpalet	18	.	6	9	.	.	.	.	.	.	.	.	.	.	.	.	.	.	.	.	.	.	4	.	.	9	.	.	.	.	7	53
Charny	1	2	8	.	.	.	.	.	.	.	.	.	.	.	.	.	.	.	.	.	3	1	.	3	.	.	.	.	.	3	.	20
Châteaurenard	17	15	7	4	.	1	.	.	.	.	.	.	.	.	.	.	.	.	.	.	.	.	.	.	1	7	.	.	.	.	4	56

STATIONS.	1	2	3	4	5	6	7	8	9	10	11	12	13	14	15	16	17	18	19	20	21	22	23	24	25	26	27	28	29	30	31	TOTAL.
Bassin du Loing (suite).																																
Savigny	3	5	9	.	2	1	.	.	.	0	.	.	.	.	.	.	.	.	.	2	3	2	.	2	8	2	.	.	.	2	3	44
Chéroy	4	2	12	.	1	.	.	.	.	.	.	.	.	.	.	.	.	.	.	.	.	3	2	2	2	4	.	.	.	4	1	37
Nemours	13	4	2	.	.	.	.	.	.	.	.	.	.	.	.	.	.	.	.	.	.	.	.	.	6	.	.	.	.	7	.	32
Région de la Beauce et bassin de l'Eure.																																
Neuville-aux-Bois	4	1	20	.	.	.	.	.	.	.	.	.	.	.	.	.	.	.	.	.	0	5	.	.	.	4	.	.	.	.	.	34
Malesherbes	13	.	5	.	.	.	2	.	.	.	.	.	.	.	.	.	.	.	.	.	.	6	.	.	.	.	7	.	.	.	7	40
Étampes	9	2	6	6	.	.	.	.	.	.	.	.	.	.	.	.	.	.	.	.	.	1	2	.	.	5	.	.	.	.	5	36
Dourdan	6	3	3	6	.	1	1	.	.	.	.	.	.	.	.	.	.	.	.	.	.	2	2	.	.	4	0	.	.	.	4	32
La Loupe	2	19	3	7	.	3	1	0	.	0	.	0	.	.	.	.	.	.	.	.	.	0	5	.	.	10	0	.	.	1	9	60
Courville	15	3	3	7	.	1	.	.	.	.	.	.	.	.	.	.	.	.	.	.	.	0	3	.	.	5	.	.	.	.	3	40
Nogent-le-Roi	.	.	1	8	.	.	1	.	.	.	.	.	.	.	.	.	.	.	.	.	.	.	3	.	.	3	.	.	.	1	2	19
Rambouillet	9	1	2	7	.	.	.	.	.	.	.	.	.	.	.	.	.	.	.	.	.	2	3	2	.	5	.	.	.	2	5	38
F^t de Bonsmoulins	.	6	8	5	.	6	2	.	.	.	.	0	.	.	.	.	.	.	.	.	.	.	7	.	.	12	3	.	0	3	15	67
Forêt du Perche	14	2	6	11	.	2	1	1	.	.	.	.	.	.	.	.	.	.	.	.	.	1	7	.	.	8	3	.	.	2	15	73
La Ferté-Vidame	15	2	5	5	1	.	.	.	.	.	.	.	.	.	.	.	.	.	.	.	.	1	8	.	.	6	1	.	.	2	7	55
Brézolles	10	0	.	.	.	.	1	.	.	.	.	.	.	.	.	.	.	.	.	.	.	1	8	.	.	.	3	.	.	.	4	27
Anet	11	1	2	9	.	1	.	.	.	.	.	.	.	.	.	.	.	.	.	.	.	2	2	.	1	4	.	.	.	1	5	40
Saint-André	9	1	3	8	.	1	1	.	.	0	.	.	.	.	.	.	.	.	.	.	.	2	4	.	2	5	1	.	.	.	6	43
Conches	10	2	1	9	2	1	.	.	.	.	.	.	.	.	.	.	.	.	.	.	.	1	9	.	1	1	8	.	.	.	9	54
Saint-Marcel	12	4	4	7	.	1	.	.	.	.	.	.	.	.	.	.	.	.	.	.	.	.	6	.	.	6	.	.	.	.	11	51
Bassin de la Seine inférieure, au-dessous du confluent de l'Oise.																																
Laigle	17	5	4	5	.	5	.	1	.	.	.	.	.	.	.	.	.	.	.	.	.	2	8	.	1	6	1	.	.	2	9	66
Montreuil	.	.	17	.	.	.	.	.	4	.	.	.	.	.	.	.	.	.	.	.	.	.	2	.	.	.	10	.	.	.	6	39
Beaumesnil	8	2	2	6	.	1	0	.	.	.	.	1	.	.	.	.	.	.	.	.	.	2	9	.	1	7	.	.	.	4	4	47
Bernay	13	3	0	5	.	.	.	.	.	.	.	.	0	.	.	.	.	.	.	.	.	8	2	.	.	9	.	.	.	.	10	50
Neubourg	11	3	2	4	.	1	1	.	.	.	.	.	.	.	.	.	.	.	.	.	5	12	.	.	1	9	.	.	.	.	.	49
Lieurey	17	2	1	6	.	1	1	.	.	.	.	.	.	.	.	.	.	.	.	.	.	2	5	.	3	13	.	.	.	3	6	60
Gournay	19	.	2	.	.	.	.	.	.	.	.	.	.	.	.	.	.	.	.	.	.	2	.	.	.	6	1	.	.	5	4	39
Forges	.	.	.	.	.	.	.	.	.	.	.	.	.	.	.	.	.	.	.	.	7	15	3	.	.	.	.	.	.	9	2	36
Buchy	14	.	2	0	.	6	.	0	.	.	.	.	.	.	.	.	.	.	.	.	1	7	8	.	1	14	.	.	.	5	4	62
Elbeuf	9	2	3	.	.	3	.	.	.	.	.	.	.	.	.	.	.	.	.	.	1	9	3	.	1	13	.	.	.	2	3	49
Rouen (île Lacroix)	32	.	3	.	.	5	.	.	.	.	.	.	.	.	.	.	.	.	.	.	2	4	6	.	0	13	.	.	.	7	9	81
Yvetot	11	2	3	.	.	6	0	.	.	.	.	.	.	.	.	.	.	.	.	.	1	2	1	.	2	17	.	.	.	9	6	60
La Hève	11	1	3	2	.	2	.	.	.	.	.	.	.	.	.	.	.	.	.	.	.	3	.	.	.	9	.	.	.	1	9	41
Fatouville (Phare)	11	2	0	3	0	2	0	.	.	.	.	1	.	.	.	.	.	.	.	0	.	2	3	.	1	9	0	.	.	1	15	50
BASSINS ENTRE LA SEINE ET LA POINTE DE BRETAGNE.																																
Bassins de la Touque, de la Dive, de l'Orne, de la Vire et de la Douve.																																
Gacé	15	1	2	3	.	1	3	.	.	.	0	0	.	.	.	.	.	.	.	.	.	4	4	.	0	6	1	.	.	2	7	49
Saint-Germain	9	.	2	6	.	1	5	.	.	.	.	.	.	.	.	.	.	.	0	.	.	3	11	.	1	7	1	.	.	4	6	56
Lisieux	11	1	4	3	1	.	.	.	.	1	.	.	.	.	.	.	.	.	.	.	.	12	2	1	2	8	2	.	.	15	6	69
Pont-l'Évêque	2	5	2	.	.	.	.	.	.	.	.	.	.	.	.	.	.	.	.	.	.	6	.	.	.	7	.	.	.	12	4	38

STATIONS.	1	2	3	4	5	6	7	8	9	10	11	12	13	14	15	16	17	18	19	20	21	22	23	24	25	26	27	28	29	30	31	TOTAL.
Bassins de la Touque, de la Dive, de l'Orne, de la Vire et de la Douve (suite).																																
Trouville	0	2	1	.	.	8	.	.	.	.	.	.	.	.	.	.	.	.	.	.	1	4	.	3	.	9	.	.	.	4	2	34
Sées	27	4	6	5	.	1	1	.	.	.	.	.	.	.	.	.	.	.	.	.	.	3	3	.	0	6	2	.	.	.	7	65
Argentan	12	.	.	6	.	3	1	.	.	.	.	.	.	.	.	.	.	.	.	.	.	1	5	.	.	9	.	.	.	.	9	46
Flers	2	3	10	.	2	.	.	.	.	.	.	.	.	.	.	.	.	.	.	.	2	3	.	1	9	2	.	.	.	10	.	43
Roucamps	17	2	3	2	3	2	.	.	.	.	.	.	.	.	.	.	.	.	.	.	4	3	.	.	.	6	2	5	1	11	2	63
Ste-Honorine-du-F.	10	4	5	2	.	1	.	.	.	.	.	.	.	.	.	.	.	.	.	.	1	4	.	.	1	5	.	.	.	3	2	38
Caen (E. N.)	6	4	0	3	.	1	0	.	.	.	.	.	.	.	.	.	.	.	.	.	1	5	.	.	.	7	.	.	.	.	4	31
Ver	13	3	.	4	.	2	0	.	.	.	.	1	.	.	.	.	.	.	.	.	1	4	1	.	1	7	.	.	0	0	17	54
Percy	12	1	5	11	.	2	0	.	.	.	.	.	.	.	.	.	.	.	.	.	.	2	1	0	3	16	.	.	.	6	6	65
Bérigny	9	2	8	4	.	2	.	.	.	.	.	.	.	.	.	.	.	.	.	.	4	3	.	.	2	17	.	.	.	1	2	54
Isigny	8	3	7	1	.	2	.	.	.	.	.	.	.	.	.	.	.	.	.	.	1	2	.	.	3	7	.	.	.	.	3	37
Ste-Marie-du-Mont	14	8	3	4	0	1	1	.	.	.	.	1	0	0	0	0	0	0	0	0	0	2	2	.	1	8	0	.	.	.	3	49
Cherbourg	5	6	2	3	.	3	.	1	.	.	5	2	.	.	.	.	.	.	.	.	.	3	.	1	1	9	.	.	.	4	12	57
La Hague	.	7	2	3	.	2	.	1	.	.	1	2	.	.	.	.	.	.	.	.	.	2	.	2	1	10	.	.	.	3	14	50
Bassins entre le cap de la Hague et la pointe de Bretagne.																																
Coutances	5	.	14	.	3	3	1	.	.	.	.	.	.	.	.	.	.	.	.	.	3	.	.	.	.	.	.	28	3	.	18	78
St-Martin-de-Ch	10	1	7	4	.	3	.	1	.	.	.	.	.	.	.	.	.	.	.	.	1	2	.	.	3	11	.	.	.	10	5	58
Landivy	10	2	5	8	.	1	.	.	.	.	.	.	.	.	.	.	.	.	.	.	.	2	4	.	2	14	1	.	.	4	21	74
Louvigné-du-Désert	5	7	8	.	.	.	.	.	.	.	.	.	.	.	.	.	.	.	.	.	.	5	.	.	5	12	2	.	.	20	6	70
Fougères	6	3	7	0	.	2	.	0	.	.	.	.	.	.	.	.	.	.	.	.	1	8	0	1	3	10	1	.	.	26	2	70
Sens-de-Bretagne	4	3	7	2	.	.	.	1	0	.	.	.	.	.	.	.	.	.	.	.	2	4	.	.	.	.	.	.	.	5	.	29
Trans	7	3	7	.	0	2	.	.	.	.	.	0	.	.	.	.	.	.	.	.	2	3	.	1	4	6	.	.	.	6	2	43
Longaulnay	11	3	7	.	.	.	.	.	.	.	.	.	.	.	.	.	.	.	.	.	.	7	.	.	4	1	.	.	.	5	.	38
Combourg	12	.	.	.	.	.	.	8	.	.	.	.	.	.	.	.	.	3	.	.	.	5	.	.	.	5	.	.	.	4	5	43
Évran	15	4	1	4	.	.	.	.	.	.	.	.	.	.	.	.	.	.	.	.	.	6	.	0	1	4	.	.	.	5	7	46
Dol	8	3	3	0	0	0	.	.	.	.	.	.	.	.	.	.	.	.	.	.	0	3	.	0	4	6	.	.	.	11	1	40
Saint-Servan	5	3	9	.	.	0	0	.	.	.	.	0	0	0	0	0	0	0	.	.	3	6	.	.	.	.	.	.	.	11	0	41
Saint-Brieuc	15	3	2	26	.	1	.	.	.	.	.	.	.	.	.	.	.	.	.	.	.	4	1	0	1	2	1	.	.	1	8	65

VERSANT DE L'OCÉAN.

PETITS BASSINS DU SUD DE LA BRETAGNE.

P^te^ Saint-Mathieu	29	5	4	4	.	2	.	1	.	.	.	.	.	.	.	.	.	.	.	.	.	3	.	4	1	4	.	.	.	2	3	62
Brest (Obs^re^)	20	3	2	4	0	1	0	2	0	.	0	.	.	.	.	.	.	.	.	.	0	1	.	2	1	4	.	.	.	2	3	45
Goarem-Liziard	36	11	5	17	1	5	0	1	.	.	.	.	.	.	.	.	.	.	.	.	.	3	.	3	4	10	1	.	.	4	4	105
Kermédan-Bian	33	6	14	9	.	.	.	.	.	.	.	.	.	.	.	.	.	.	.	.	1	2	.	.	.	8	.	.	.	1	3	77
Carhaix	18	12	5	16	.	3	.	.	.	.	.	.	.	.	.	.	.	.	.	.	.	3	.	.	.	4	2	.	.	1	3	67
Pénity	20	10	30	22	2	3	.	.	.	.	.	.	.	.	.	.	.	.	.	.	.	3	3	1	1	2	4	.	.	3	6	109
Châteaulin	36	7	12	13	1	4	.	0	.	.	.	.	.	.	.	.	.	.	.	.	.	4	.	2	1	8	.	.	.	6	1	93
Gourin	26	12	2	9	.	11	.	.	.	.	.	.	.	.	.	.	.	.	.	.	.	.	2	2	2	8	.	.	.	2	2	78
Glomel	46	10	2	11	1	1	1	.	.	.	.	.	.	.	.	.	.	.	.	.	1	1	1	1	2	6	1	.	.	2	1	90
Gouarec	38	11	3	9	.	3	.	.	.	.	.	.	.	.	.	.	.	.	.	.	.	.	3	1	.	1	4	.	.	2	1	76
Pontivy	8	4	4	.	.	.	.	.	.	.	.	.	.	.	.	.	.	.	.	.	.	.	2	.	.	.	2	.	.	2	0	22
Locminé	11	2	7	.	.	1	.	.	.	.	.	.	.	.	.	.	.	.	.	.	1	1	.	.	.	2	.	.	.	6	1	32
Hennebont	18	3	11	2	.	1	.	.	.	.	1	.	.	.	.	.	.	.	.	.	.	1	1	1	.	1	1	.	.	3	.	42

STATIONS.	1	2	3	4	5	6	7	8	9	10	11	12	13	14	15	16	17	18	19	20	21	22	23	24	25	26	27	28	29	30	31	TOTAL.
PETITS BASSINS DU SUD DE LA BRETAGNE (suite).																																
Le Lézardeau	5	11	11	.	3	0	1	1	0	0	0	.	.	.	.	.	.	.	.	.	1	.	.	3	4	1	.	.	4	3	10	59
Lorient (P. C.)	.	2	.	8	4	1	.	1	2	1	.	.	.	.	.	.	.	.	.	.	.	.	4	.	2	4	.	.	5	4	11	49
Le Grognon (Groix)	18	3	15	3	.	3	.	.	1	.	.	.	.	.	.	.	.	.	.	.	.	.	1	1	1	3	1	.	.	4	3	57
Auray	.	.	.	.	.	.	.	.	.	.	.	.	.	.	.	.	7	1	.	10	.	.	11	.	.	.	.	.	.	8	9	46
Vannes	16	5	8	2	.	1	.	.	1	.	.	.	.	.	.	.	.	.	.	.	1	2	2	.	.	.	.	.	.	10	.	48
Palais (Belle-Ile)	18	2	7	.	2	1	.	.	1	.	.	.	.	.	.	.	.	.	.	.	.	.	.	3	1	2	1	.	8	.	2	48
Er-Hastellic	20	3	3	5	.	.	.	.	.	.	.	.	.	.	.	.	.	.	.	.	.	.	.	.	1	.	.	.	.	7	1	40
BASSIN DE LA VILAINE.																																
Montdevert	12	4	8	.		.	.	.	.	.	.	.	.	.	.	.	.	.	.	.	2	2	.	.	.	5	.	.	.	7	.	40
Vitré	8	4	6	.	0	0	.	.	.	.	.	.	.	.	.	.	.	.	.	.	3	5	.	0	1	5	1	.	.	6	.	39
Gosné	2	2	4	.	.	.	.	.	.	.	.	.	.	.	.	.	.	.	.	.	.	5	.	.	2	4	.	.	.	24	.	43
Rennes (P. C.)	2	2	12	.	.	1	.	.	.	.	.	.	.	.	.	.	.	.	.	.	.	8	.	.	1	3	.	.	.	8	.	38
Montauban	9	1	9	.	.	.	.	.	.	.	.	.	.	.	.	.	.	.	.	.	.	7	.	.	.	3	.	.	.	7	.	36
Mordelles	12	2	9	.	.	0	.	.	.	.	.	.	.	.	.	.	.	.	.	.	.	6	.	.	.	2	.	.	.	6	0	37
La Guerche	7	4	7	.	.	1	.	.	.	.	.	.	.	.	.	.	.	.	.	.	0	2	.	.	.	4	.	.	.	4	.	30
Martigné-Ferch	14	3	6	0	2	1	.	.	.	.	.	.	.	.	.	.	.	.	.	.	1	4	.	.	0	3	.	.	.	9	3	46
Bain	6	4	7	.	.	0	.	.	.	.	.	.	.	.	.	.	.	.	.	.	.	3	.	.	.	4	.	.	.	7	1	33
St-Julien-de-Vouv.	4	6	2	.	1	.	.	.	.	.	.	.	.	.	.	.	.	.	.	.	2	3	.	0	4	.	.	.	6	2	.	30
Messac	9	2	6	.	.	1	.	.	.	.	.	.	.	.	.	.	.	.	.	.	1	1	.	2	1	2	.	.	.	7	1	34
Plélan	13	7	9	.	1	3	.	.	.	.	.	.	.	.	.	.	.	.	.	.	0	3	.	1	1	3	0	.	.	8	1	50
Plouguenast	23	6	3	3	.	1	.	.	.	.	.	.	.	.	.	.	.	.	.	.	6	1	1	1	2	1	.	.	.	2	4	54
Merdrignac	22	3	5	4	.	1	.	.	.	.	.	.	.	.	.	.	.	.	.	.	.	5	.	.	.	5	1	.	.	.	9	56
Josselin	12	2	9	.	.	.	.	.	.	.	.	.	.	.	.	.	.	.	.	.	.	3	.	.	.	1	.	.	.	3	.	30
Bosméléac	42	5	4	5	1	1	.	.	.	.	.	.	.	.	.	.	.	.	.	.	.	4	1	.	.	.	3	.	.	.	6	72
Ploërmel	5	1	2	.	.	.	.	.	.	.	.	.	.	.	.	.	.	.	.	.	.	.	.	.	.	.	2	.	.	.	.	10
Malestroit	15	1	12	1	.	1	.	.	.	.	.	.	.	.	.	.	.	.	.	.	.	.	2	.	.	1	.	.	.	3	3	39
Redon	20	3	9	.	.	1	.	.	.	.	.	.	.	.	.	.	.	.	.	.	1	3	.	.	1	3	1	.	.	8	2	52
Blain	25	2	9	1	.	2	3	.	.	.	.	.	.	.	.	.	.	.	.	.	.	.	1	.	.	6	1	.	.	3	3	57
La Roche-Bernard	2	6	1	.	.	.	.	.	.	.	.	.	.	.	.	.	.	.	.	.	.	3	1	.	2	.	.	.	5	5	.	25
Guérande	18	2	6	9	0	1	0	.	.	.	.	.	.	.	.	.	.	.	.	.	.	.	.	1	1	3	.	.	.	.	6	46
BASSIN DE LA LOIRE.																																
Bassin de la Loire supérieure.																																
Nolhac	4	0	.	10	6	.	1	.	.	.	.	.	.	.	.	.	.	.	.	.	.	3	3	2	.	.	.	7	.	.	.	36
Yssingeaux	.	.	.	9	7	.	3	.	.	.	.	.	1	.	.	.	.	.	.	.	7	2	5	.	.	5	7	.	.	.	.	46
Bas-en-Basset	0	.	.	9	.	.	.	.	.	.	.	.	.	.	.	.	.	.	.	.	.	6	.	.	.	.	.	.	.	.	.	15
La République	1	1	1	14	6	1	.	.	.	.	.	.	.	.	.	.	.	.	.	.	.	10	9	3	2	2	7	9	.	.	.	66
Les Creuses	4	.	1	24	7	1	2	.	.	.	.	.	.	.	.	.	.	.	.	.	.	9	8	7	2	2	10	7	.	.	.	85
Rochetaillée	1	.	.	8	11	.	0	.	.	.	.	.	.	.	.	.	.	.	.	.	.	1	5	2	2	4	8	1	.	.	.	42
Saint-Étienne	3	.	.	7	5	.	.	.	.	.	.	.	.	.	.	.	.	.	.	.	.	4	8	11	3	.	11	3	.	.	.	55
Fortunières	2	4	3	27	.	.	.	.	.	.	.	.	.	.	.	.	.	.	.	.	.	24	7	27	4	3	7	.	.	.	.	110
Montbrison (P. C.)	.	.	.	12	.	.	.	.	.	.	.	.	.	.	.	.	.	.	.	.	.	2	4	.	3	3	12	.	.	.	.	36
St-Martin-en-Haut	2	.	.	22	10	1	.	.	.	.	.	.	.	.	.	.	.	.	.	.	.	7	3	.	2	5	6	.	.	.	.	58
Noirétable	11	.	4	8	.	3	.	.	.	.	.	.	.	.	.	.	.	.	.	.	12	4	6	3	8	9	4	.	.	.	.	72
St-Romain d'Urfé	12	3	.	10	0	.	3	.	.	.	.	.	.	.	.	.	.	.	.	.	3	8	6	.	2	12	8	.	.	.	.	67

STATIONS.	1	2	3	4	5	6	7	8	9	10	11	12	13	14	15	16	17	18	19	20	21	22	23	24	25	26	27	28	29	30	31	TOTAL.
Bassin de la Loire supérieure (suite).																																
Feurs	.	.	.	12	.	.	.	.	.	.	.	.	.	.	.	.	.	.	.	.	.	1	5	.	2	3	10	.	.	.	.	33
Panissières	.	.	.	19	.	1	.	.	.	.	.	.	.	.	.	.	.	.	.	.	.	6	1	.	4	3	4	.	.	.	.	39
Fourneaux	6	.	.	19	1	0	1	.	.	.	.	.	.	.	.	.	.	.	.	.	1	6	1	.	5	3	2	0	.	.	.	45
Cublize	.	.	1	2	.	1	.	.	.	.	.	.	.	.	.	.	.	.	0	1	5	4	2	4	6	6	.	.	.	.	.	33
Roanne	4	.	.	10	.	.	1	.	.	.	.	.	.	.	.	.	.	.	.	4	2	6	.	.	3	1	1	.	.	.	.	32
Lapacaudière	12	.	.	8	3	.	2	.	.	.	.	.	.	.	.	.	.	.	.	.	26	.	.	.	.	9	.	.	.	.	.	60
Charolles	4	0	.	10	.	.	.	.	.	.	.	.	.	.	.	.	.	.	.	.	.	12	.	.	4	.	6	.	.	.	.	35
Saint-Eusèbe	0	.	2	9	1	4	.	.	.	.	.	.	.	.	.	.	.	.	.	.	6	2	.	.	1	9	.	.	.	.	.	34
Antully	.	12	5	6	.	.	.	.	.	.	.	.	.	.	.	.	.	.	.	.	.	.	0	0	.	0	.	.	.	.	.	23
Arnay-le-Duc	10	5	3	3	.	0	1	.	.	.	.	.	.	.	.	.	.	.	.	.	4	1	.	.	0	5	1	.	.	.	.	34
St-Prix	18	18	7	8	.	2	4	.	.	.	.	.	.	.	.	.	.	.	.	.	.	5	1	.	4	12	17	2	.	.	3	101
Autun	8	3	2	5	.	1	.	.	.	.	.	.	.	.	.	.	.	.	.	.	.	5	.	.	.	9	.	.	.	.	1	34
Toulon-s-A	2	.	0	1	1	.	1	.	.	.	.	.	.	.	.	.	.	.	.	.	.	2	.	.	1	2	2	.	.	.	.	12
Digoin	2	0	0	4	2	0	1	.	.	0	0	.	.	.	0	.	.	0	.	.	3	7	1	.	4	5	0	.	.	.	.	30
L'Assise	.	9	2	8	9	.	.	.	.	.	.	.	.	.	.	.	.	.	.	.	.	8	9	3	12	7	11	2	.	.	.	80
Saint-Clément	5	18	3	.	5	8	.	.	.	.	.	.	.	.	.	.	.	.	.	.	.	17	3	5	4	.	8	.	.	.	.	76
Dompierre	2	2	.	4	1	.	.	.	.	.	.	.	.	.	.	.	.	.	.	.	.	13	.	.	2	4	.	.	.	.	.	28
Beaulon	3	1	1	4	0	.	.	.	.	.	.	.	.	.	.	.	.	.	.	.	1	3	.	.	2	3	.	.	.	.	.	18
Luzy (P. C.)	6	2	2	1	.	1	0	1	.	.	.	.	.	.	.	.	.	.	.	.	.	1	.	.	3	7	2	.	.	.	.	26
Châtillon-en-B.	14	7	4	2	.	3	.	.	.	.	.	.	.	.	.	.	.	.	.	.	.	4	1	.	2	7	2	.	.	.	2	48
Decize	5	3	2	3	.	1	1	.	.	.	.	.	.	.	.	.	.	.	.	.	.	1	.	.	2	7	1	.	.	.	.	27
Prémery	9	3	7	8	.	3	1	.	.	.	.	.	.	.	.	.	.	.	.	.	.	1	2	.	5	9	3	.	.	.	4	55
Nevers	30	17	5	6	0	1	.	.	.	.	.	.	.	.	.	.	.	.	.	.	.	1	1	.	3	6	2	.	.	.	0	72
Bassin de l'Allier.																																
Châteauneuf	3	.	.	.	2	1	1	.	.	.	.	.	.	.	.	.	.	.	.	.	.	2	.	.	.	1	.	.	.	.	.	10
Cheylard-l'Évêque	1	1	2	12	.	.	.	.	.	.	.	.	.	.	.	.	.	.	.	.	.	.	.	7	.	.	3	1	.	.	.	27
Langogne	1	2	.	13	2	.	2	.	.	.	.	.	.	.	.	.	.	.	.	.	0	3	8	2	0	0	8	1	.	.	.	42
Saugues	2	1	.	2	.	6	.	.	.	.	.	.	.	.	.	.	.	.	.	.	.	3	4	.	.	.	1	.	.	.	.	19
Langeac	.	.	.	13	4	.	.	.	.	.	.	.	.	.	.	.	.	.	.	.	.	6	5	.	.	.	.	.	.	.	.	28
La Chaise-Dieu	3	.	.	3	.	.	4	.	.	.	.	.	.	.	.	.	.	.	.	.	.	1	3	4	.	2	5	.	.	.	.	25
Ambert	13	8	1	7	1	.	10	.	.	.	.	.	.	.	.	.	.	.	.	.	.	5	8	1	1	1	9	1	.	.	.	66
Billom	.	0	.	3	11	.	2	.	.	.	.	.	.	.	.	.	.	.	.	.	.	2	1	1	1	6	.	.	.	.	.	26
Saint-Dier	.	.	.	.	.	.	.	.	.	.	.	.	.	.	.	.	.	.	.	.	2	7	3	5	2	.	.	.	.	.	.	20
Murat	10	1	5	.	.	8	.	.	.	.	.	.	.	.	.	.	.	.	.	12	3	1	.	.	.	.	.	.	.	.	.	40
Massiac	5	4	1	10	2	.	2	.	.	.	.	.	.	.	.	.	.	.	.	.	2	.	3	.	.	.	6	.	.	.	.	35
Brioude	2	2	.	6	1	.	2	.	.	.	.	.	.	.	.	.	.	.	.	.	.	.	2	.	.	2	3	.	.	.	.	20
Besse	14	15	14	6	4	.	.	.	.	.	.	.	.	.	.	.	.	.	.	.	.	10	4	.	.	20	15	.	.	.	8	110
Puy-de-Dôme (Ob.)	4	18	2	5	15	2	6	.	.	.	.	.	1	1	.	.	.	.	.	.	2	16	20	13	6	8	19	1	.	.	1	138
Clermont (Obs^re)	5	18	.	1	10	.	2	.	.	.	.	.	.	.	.	.	.	.	.	.	.	4	2	.	.	1	4	.	.	.	.	47
Miremont	7	11	1	1	6	.	.	.	.	.	.	.	.	.	.	.	.	.	.	.	.	2	6	1	2	3	5	3	.	.	.	48
Pontgibaud	18	.	2	14	3	.	.	.	.	.	.	.	.	.	.	.	.	.	.	.	.	6	9	.	3	3	8	.	.	3	3	72
Vichy	3	2	.	5	3	.	.	.	.	.	.	.	.	.	.	.	.	.	.	3	.	9	3	.	.	5	.	.	.	.	.	33
Ébreuil	3	.	2	2	2	.	2	.	.	.	.	.	.	.	.	.	.	.	.	.	.	4	2	.	1	4	1	.	.	.	.	23
Chantelle	2	.	1	.	1	.	3	.	.	.	.	.	.	.	.	.	.	.	.	.	.	5	.	.	1	4	2	.	.	.	.	19
Moulins	3	2	2	2	1	.	.	.	.	.	.	.	.	.	.	.	.	.	.	.	.	.	.	.	.	1	2	6	.	.	.	19
Franchesse	4	4	1	6	.	.	.	.	.	.	.	.	.	.	.	.	.	.	.	.	1	1	1	.	3	6	3	.	.	.	.	29

STATIONS.	1	2	3	4	5	6	7	8	9	10	11	12	13	14	15	16	17	18	19	20	21	22	23	24	25	26	27	28	29	30	31	TOTAL.
Bassin du Cher.																																
Bellegarde	9	9	1	12	4	.	2	.	.	.	.	.	.	.	.	.	.	.	.	.	2	1	4	2	4	3	8	1	.	.	.	63
Auzances	5	8	0	3	8	.	2	.	.	.	.	.	.	.	.	.	.	.	.	.	.	1	.	.	.	2	6	.	.	.	.	35
Fontanières	.	5	.	3	9	.	2	.	.	.	.	.	.	.	.	.	.	.	.	.	.	2	2	0	2	4	8	.	.	.	0	37
Chambon	6	.	2	2	.	1	.	.	.	.	.	.	.	.	.	.	.	.	.	2	1	2	1	3	4	.	.	.	.	.	.	24
Montmarault	4	3	.	3	6	2	4	.	.	.	.	.	.	.	.	.	.	.	.	.	.	.	.	5	2	3	3	.	.	.	.	35
Montluçon	3	1	2	2	.	.	1	.	.	.	.	.	.	.	.	.	.	.	.	.	2	0	0	.	1	2	2	.	.	.	0	16
Bougimont	2	.	.	5	.	.	0	.	.	.	.	.	.	.	.	.	.	.	.	.	.	.	.	.	.	.	.	.	.	.	.	7
Richebout	9	2	.	2	.	.	.	.	.	.	.	.	.	.	.	.	.	.	.	.	.	2	.	.	3	1	.	.	.	.	.	19
Isle-et-Bardais	6	.	.	5	.	1	.	.	.	.	.	.	.	.	.	.	.	.	.	.	.	2	.	.	3	5	.	.	.	.	.	21
Bourges (E. N.)	7	3	2	5	1	3	3	.	.	.	.	.	.	.	.	.	.	.	.	.	1	0	2	.	2	.	7	.	.	.	2	38
Mennetou-s.-Cher	14	3	3	3	.	.	.	.	.	.	.	.	.	.	.	.	.	.	.	.	.	.	3	.	.	8	.	.	.	.	3	37
Aubigny	13	4	10	.	.	.	.	.	.	.	.	.	.	.	.	.	.	.	.	.	.	9	.	.	.	7	.	.	.	.	8	51
Salbris	16	3	7	8	.	1	.	.	.	.	.	.	.	.	.	.	.	.	.	.	.	.	4	.	2	6	1	.	.	.	4	52
Romorantin	20	3	4	2	.	1	.	.	.	.	.	.	.	.	.	.	.	.	.	.	.	.	4	.	2	2	4	.	.	.	5	47
Saint-Aignan	23	2	3	5	.	1	.	.	.	.	.	.	.	.	.	.	.	.	.	.	.	.	.	.	.	10	.	.	.	.	6	50
Montrichard	1	3	4	.	3	.	.	.	.	.	.	.	.	.	.	.	.	.	.	.	.	2	.	.	.	5	.	.	.	7	.	26
Bassin de l'Indre.																																
Sainte-Sévère	9	5	2	1	.	2	1	.	.	.	.	.	.	.	.	.	.	.	.	.	.	2	.	.	2	12	.	.	.	.	.	36
Châteauroux (P. C.)	12	4	3	2	.	1	1	.	.	.	.	.	.	.	.	.	.	.	.	.	2	.	3	.	2	6	1	.	.	.	.	37
Loches (E. N.)	9	2	6	0	.	2	.	.	.	.	.	.	.	.	.	.	.	.	.	.	.	4	.	.	.	5	.	.	.	3	3	34
Le Louroux	21	1	5	6	.	3	.	.	.	.	.	.	.	.	.	.	.	.	.	.	.	1	2	.	1	3	.	.	.	.	6	49
Cheillé	17	2	8	5	.	0	.	.	.	.	.	.	.	.	.	.	.	.	.	.	.	1	.	.	.	4	.	.	.	.	9	46
Bassin de la Creuse.																																
Féniers	10	13	21	21	17	11	6	.	.	.	.	.	.	.	.	.	.	.	.	.	.	.	1	1	5	7	25	1	.	.	4	143
Felletin	5	20	5	6	4	.	.	.	.	.	.	.	.	.	.	.	.	.	.	.	.	1	2	.	1	4	2	.	.	.	.	49
Anzême	7	7	3	7	.	1	2	.	.	.	.	.	0	.	.	.	.	.	.	.	.	2	4	.	2	8	2	.	.	.	1	48
Boussac	11	13	1	7	.	.	6	.	.	.	.	.	.	.	.	.	.	.	.	.	.	.	2	.	3	4	3	.	.	.	.	50
Châtelus	3	5	2	9	.	1	3	.	.	.	.	.	.	.	.	.	.	.	.	.	.	.	2	.	2	8	2	.	.	.	1	38
Bonnat	6	3	2	4	.	4	.	.	.	.	.	.	.	.	.	.	.	.	.	.	1	.	.	2	.	5	3	.	.	.	.	30
La Souterraine	8	6	9	11	1	3	3	.	.	.	.	.	.	.	.	.	.	.	.	.	2	.	.	.	9	14	.	.	.	.	1	66
Dun	4	5	6	8	.	2	3	.	.	.	.	.	.	.	.	.	.	.	.	.	.	3	6	.	5	5	5	.	.	.	1	53
Fresselines	6	12	4	10	0	1	4	.	.	.	0	0	.	.	.	.	.	.	.	.	.	0	5	.	3	6	3	.	.	.	1	55
Bénévent	11	9	6	11	.	5	4	.	.	.	.	.	.	.	.	.	.	.	.	.	.	1	4	0	5	10	0	.	.	.	0	67
Saint-Vaury	3	4	7	11	2	.	2	.	.	.	.	.	.	.	.	.	.	.	.	.	.	2	4	.	5	12	4	.	.	.	0	56
Bellac	9	7	9	.	.	.	.	.	.	.	.	.	.	.	.	.	.	.	.	.	.	6	.	.	6	9	.	.	.	.	.	46
Argenton	6	9	4	3	.	.	.	.	.	.	.	.	.	.	.	.	.	.	.	.	.	.	4	.	1	5	.	2	.	.	1	35
St-Benoît-du-Sault	13	9	5	2	.	2	1	.	.	.	.	.	.	.	.	.	.	.	.	.	.	.	1	2	2	7	.	.	.	.	.	44
Saint-Savin	19	6	3	5	.	2	.	.	.	.	.	0	.	.	.	.	.	.	.	.	.	.	.	.	0	5	.	.	.	3	2	46
Buxeuil	18	7	.	.	.	.	.	.	.	.	.	.	.	.	.	.	.	.	.	.	.	2	.	.	.	.	.	.	.	.	5	32
Bassin de la Vienne.																																
Gentioux	12	31	12	15	2	4	3	.	.	.	.	.	.	.	.	.	.	.	.	.	.	1	3	1	6	13	14	.	.	.	3	120
Royère	9	19	5	15	1	3	3	.	.	.	.	.	.	.	.	.	.	.	.	.	.	1	5	0	6	11	12	.	.	.	3	94
Eymoutiers	32	16	41	7	.	4	.	.	.	.	.	.	.	.	.	.	.	.	.	.	.	.	3	.	8	13	.	.	.	.	3	126

STATIONS.	1	2	3	4	5	6	7	8	9	10	11	12	13	14	15	16	17	18	19	20	21	22	23	24	25	26	27	28	29	30	31	TOTAL.
Bassin de la Vienne (suite).																																
Saint-Léonard	19	13	5	21	3	1	2	.	.	.	.	.	.	.	.	.	.	.	.	.	.	0	1	1	1	12	1	.	.	.	.	79
Vallières	18	15	5	3	4	.	.	.	.	.	.	.	.	.	.	.	.	.	.	.	.	0	2	0	2	1	.	.	.	.	3	53
Pontarion	11	11	9	16	.	.	.	.	.	.	.	.	.	.	.	.	.	.	.	.	.	.	4	1	4	11	3	.	.	.	1	72
Limoges (E. N.)	19	13	34	11	.	4	.	.	.	.	.	.	.	.	.	.	.	.	.	.	.	2	.	.	.	.	.	.	.	.	1	84
Chabanais	6	10	13	12	.	3	0	.	.	.	.	.	.	.	.	.	.	.	.	.	.	.	4	.	2	7	.	.	.	.	1	58
Confolens	9	7	16	10	.	3	.	.	.	.	.	.	.	.	.	.	.	.	.	.	.	.	5	.	2	7	.	.	.	.	3	62
Isle-Jourdain	24	5	5	6	.	3	1	.	.	.	.	0	.	.	.	.	.	.	.	.	.	.	.	0	.	3	.	.	.	6	2	56
Lussac-les-Ch.	13	8	11	0	.	1	.	.	.	.	.	.	.	.	.	.	.	.	.	.	1	3	1	.	.	7	.	.	2	.	.	47
Gençay	19	4	5	4	.	2	.	.	.	.	.	.	.	.	.	.	.	.	.	.	.	.	.	.	.	1	.	.	.	5	2	43
Lusignan	25	5	7	4	.	2	0	.	.	.	.	1	.	.	.	.	.	.	.	.	.	.	0	1	0	2	.	.	.	5	3	55
Montreuil-Bonnin.	20	5	4	5	.	2	.	.	.	.	.	.	.	.	.	.	.	.	.	.	.	.	.	.	.	4	.	.	.	2	.	43
Poitiers (P. C.)	22	6	9	4	.	0	.	0	.	.	.	.	.	.	.	.	.	.	.	.	1	.	.	.	.	4	.	.	.	3	.	49
Châtellerault	22	7	4	5	.	3	.	.	.	.	.	0	.	.	.	.	.	.	.	.	.	.	.	.	.	5	.	.	.	4	2	51
Saint-Gervais	19	4	5	5	.	3	.	.	.	.	.	0	.	.	.	.	.	.	.	.	.	.	.	0	.	4	.	.	.	4	.	44
Bassin de la Loire, du Bec-d'Allier à Angers.																																
Givry	5	3	4	5	.	1	.	.	.	.	.	.	.	.	.	.	.	.	.	.	.	1	1	.	2	5	1	.	.	.	1	29
Chaulgnes	9	4	3	7	.	1	1	.	.	.	.	.	.	.	.	.	.	.	.	.	.	.	.	0	3	4	3	.	.	.	.	36
Saint-Satur	13	3	7	7	.	2	.	.	.	.	.	.	.	.	.	.	.	.	.	1	0	1	.	1	4	1	.	.	.	.	2	42
Gien	8	1	4	.	.	7	0	.	.	.	.	.	.	.	.	.	.	.	.	.	.	0	5	.	0	5	1	.	.	.	2	35
Ouzouer-le-Marché.	15	.	7	7	0	1	.	.	.	.	.	.	.	.	.	.	.	.	.	.	.	2	2	.	.	4	.	.	.	.	7	45
Orléans (P.C.)	17	2	4	7	.	.	1	.	.	.	0	.	.	.	.	.	.	.	.	.	.	1	5	.	.	6	.	.	.	.	7	50
La Ferté St-Aubin.	6	.	6	.	1	1	.	.	.	.	.	.	.	.	.	.	.	.	.	.	2	2	.	.	7	.	.	.	.	7	0	32
La Ferté Saint-Cyr.	.	19	.	.	.	.	.	.	.	.	.	.	.	.	.	.	.	.	.	.	.	.	.	.	.	5	.	.	.	6	.	30
Contres	20	7	3	2	0	.	.	.	.	.	.	.	.	.	.	.	.	.	.	.	.	1	1	.	.	4	.	.	.	.	5	43
Blois (P. C.)	17	4	7	4	.	1	.	.	.	.	.	.	0	.	.	.	.	.	.	.	.	3	3	.	.	5	0	.	.	.	8	52
Herbault	17	5	6	5	.	1	.	.	.	.	.	.	.	.	.	.	.	.	.	.	.	3	.	.	.	.	5	.	.	.	9	51
Saint-Ouen	7	9	4	.	.	.	.	.	.	.	.	.	.	.	.	.	.	.	.	.	3	.	.	.	3	4	.	.	.	10	.	41
Saint-Amand	10	6	4	8	.	.	.	.	.	.	.	.	.	.	.	.	.	.	.	.	.	.	.	.	3	1	.	.	.	.	7	39
Beaumont-la-R.	15	6	17	4	.	1	.	.	.	0	0	0	.	.	.	.	.	.	.	.	.	1	4	.	.	6	1	.	.	.	8	63
Tours (ville)	16	3	11	2	.	2	.	.	.	.	.	.	.	.	.	.	.	.	.	.	.	.	2	.	1	.	4	.	.	.	8	49
Channay	10	3	8	4	.	1	.	.	.	0	0	0	.	.	.	.	.	.	.	.	.	1	2	.	.	4	.	.	.	.	8	41
Gizeux	16	5	14	2	.	3	.	.	.	.	.	.	.	.	.	.	.	.	.	.	.	.	.	.	.	.	2	.	.	.	4	46
Ponts-de-Cé	17	2	4	2	.	1	.	.	.	.	.	.	.	.	.	.	.	.	.	.	.	0	.	.	.	0	3	0	.	4	5	38
Bassin du Loir.																																
Outarville	37	12	18	.	.	.	2	0	.	.	.	.	.	.	.	.	.	.	.	.	.	7	.	.	.	10	.	.	.	.	.	87
Orgères	12	2	5	7	.	0	2	0	.	0	0	0	.	.	.	.	.	.	.	.	.	1	3	.	.	4	.	.	.	.	12	48
Authon	18	1	6	1	.	2	.	.	.	.	.	.	.	.	.	.	.	.	.	.	.	0	4	.	0	10	.	.	.	.	11	54
Thiron-Gardais	17	1	5	7	.	1	2	.	.	.	.	.	.	.	.	.	.	.	.	.	.	0	3	.	.	8	1	.	.	.	9	54
Illiers	4	2	0	8	.	.	.	.	.	.	.	.	.	.	.	.	.	.	.	.	.	0	.	.	2	3	1	.	.	3	5	28
Voves	14	4	3	8	.	0	0	.	.	.	.	.	.	.	.	.	.	.	.	.	.	0	3	.	.	4	.	.	.	.	8	44
Châteaudun	2	9	6	3	.	1	.	.	.	.	.	.	.	.	.	.	.	.	.	.	.	3	.	.	.	4	.	.	.	.	7	35
Ville-aux-Clercs	12	4	7	.	.	5	.	.	.	.	.	.	.	.	.	.	.	.	.	.	.	.	.	.	.	.	.	.	.	16	1	45
Vendôme	11	2	10	2	.	1	.	.	.	.	.	.	.	.	.	.	.	.	.	.	3	1	.	1	.	5	1	.	.	.	9	46
Montoire	11	1	6	3	.	3	.	.	.	.	.	.	.	.	.	.	.	.	.	.	.	2	1	.	.	3	3	.	.	.	6	40
Mondoubleau	.	2	2	1	8	.	.	.	.	.	.	.	.	.	.	.	.	.	.	.	.	1	4	.	.	6	2	.	.	.	11	37

STATIONS.	1	2	3	4	5	6	7	8	9	10	11	12	13	14	15	16	17	18	19	20	21	22	23	24	25	26	27	28	29	30	31	TOTAL.
Bassin du Loir (suite).																																
Saint-Calais	7	5	9	1	.	.	.	.	.	.	.	.	.	.	.	.	.	.	.	4	2	2	3	1	.	3	3	.	1	2	3	46
Le Lude	14	4	4	5	.	.	.	.	.	.	.	.	.	.	.	.	.	.	.	.	.	1	1	.	.	4	.	.	.	.	12	45
Pontvallain	13	3	4	4	.	1	.	.	.	.	.	.	.	.	.	.	.	.	.	.	.	3	1	.	.	.	3	.	.	.	.	32
La Flèche	10	10	4	3	.	1	.	.	.	.	.	.	.	.	.	.	.	.	.	.	.	1	2	.	.	4	1	.	.	.	8	44
La Ch^lle^-d'Aligné	13	4	3	3	.	1	.	.	.	.	.	.	.	.	.	.	.	.	.	.	.	.	.	.	.	3	.	.	.	5	.	32
Le Plessis-Gramm.	3	6	2	.	1	.	.	.	.	.	.	.	.	.	.	.	.	.	.	.	.	3	.	.	.	3	.	.	.	7	.	25
Bassin de la Sarthe.																																
F^t^ d'Écouves	.	3	6	12	.	4	1	.	.	.	.	.	.	.	.	.	.	.	.	.	.	2	2	.	1	8	2	.	.	2	11	54
F^t^ de Perseignes	15	3	5	8	.	.	1	.	.	.	.	.	.	.	.	.	.	.	.	.	.	1	3	.	.	2	1	.	.	1	10	51
F^t^ de Bourse	2	4	5	11	.	3	1	.	.	.	.	.	.	.	.	.	.	.	.	.	.	.	4	.	.	2	6	.	.	1	8	47
Alençon (E. N.)	14	2	5	3	.	0	2	0	.	.	.	.	.	.	.	.	.	.	.	.	.	.	6	.	.	5	1	.	.	0	9	50
Villaines-la-J	20	4	3	4	.	4	.	.	.	.	.	.	.	.	.	.	.	.	.	.	2	3	.	.	2	9	0	.	.	7	6	66
Neufchâtel	13	3	8	1	2	.	.	.	.	.	.	.	.	.	.	.	.	.	.	.	.	.	3	.	.	4	3	.	7	5	.	49
Beaumont-s.-S	14	6	4	6	.	1	.	.	.	.	.	.	.	.	.	.	.	.	.	.	.	.	4	.	1	5	2	.	.	1	5	49
Mamers	5	1	8	.	.	3	.	.	.	.	.	.	.	.	.	.	.	.	.	.	3	2	.	.	.	6	.	.	.	9	2	39
Bonnétable	10	1	4	5	.	.	.	.	.	.	.	.	.	.	.	.	.	.	.	.	.	.	1	.	.	3	.	.	.	1	6	31
Le Mans (E. N.)	12	2	4	4	.	1	.	.	.	.	.	.	.	.	.	.	.	.	.	.	.	2	1	1	.	7	1	.	.	.	6	41
Mortagne	.	4	6	.	3	1	.	.	.	.	.	.	.	.	.	.	.	.	.	.	.	5	.	.	6	1	.	.	.	11	.	37
Forêt de Réno	8	8	9	2	2	1	.	.	.	.	.	.	.	.	.	.	.	.	.	.	.	4	.	.	10	2	.	.	.	11	6	63
Rémalard	14	5	5	7	.	1	.	.	.	.	.	.	.	.	.	.	.	.	.	.	.	.	4	.	.	9	.	.	.	2	3	50
Nogent-le-Rotrou	17	5	4	6	.	.	.	.	.	.	.	.	.	.	.	.	.	.	.	.	.	.	3	3	.	8	.	.	0	2	11	60
Parigné-l'Évêque	15	5	5	5	.	2	.	.	.	.	.	.	.	.	.	.	.	.	.	.	.	4	2	1	.	7	1	.	.	.	8	55
Foulletourte	8	4	.	.	.	.	.	.	.	.	.	.	.	.	.	.	.	.	.	.	.	.	.	.	30	.	.	.	.	.	18	60
Souligné-s.-V	.	6	5	1	.	.	.	.	.	.	.	.	.	.	.	.	.	.	.	.	.	5	.	.	.	6	.	.	.	7	.	30
Sillé-le-Guillaume	18	3	8	.	.	.	.	.	.	.	.	.	.	.	.	.	.	.	.	.	.	.	.	6	.	9	.	.	7	.	.	51
Neuvillette	4	3	8	8	2	.	.	.	.	.	.	.	.	.	.	.	.	.	.	.	1	.	.	.	.	.	.	.	.	.	.	26
Meslay	2	2	2	3	2	1	.	.	.	.	.	1	1	1	.	.	2	2	.	.	.	1	.	.	2	.	.	.	.	3	6	31
Sablé	4	2	5	1	4	.	.	.	.	.	.	.	.	.	.	.	.	.	.	.	.	.	.	.	7	3	.	.	.	.	3	29
Angers (E. N.)	9	2	6	2	.	2	.	.	.	.	.	.	.	.	.	.	.	.	.	.	.	.	.	.	.	3	.	.	.	1	4	29
Bassin de la Mayenne.																																
Pré-en-Pail	19	8	4	6	.	.	.	.	.	.	.	.	.	.	.	.	.	.	.	.	.	.	3	.	.	7	6	.	.	2	5	60
Javron	5	7	5	16	.	.	.	.	.	.	.	.	.	.	.	.	.	.	.	.	.	1	3	.	.	11	7	.	.	5	8	68
Forêt d'Andaines	16	2	8	6	.	3	.	.	.	.	.	.	.	.	.	.	.	.	.	.	.	2	3	.	3	10	2	.	.	2	18	75
Domfront	15	6	.	13	.	2	.	.	.	.	.	.	.	.	.	.	.	.	.	.	.	.	8	.	4	9	2	.	.	4	12	75
Gorron	3	4	7	0	2	0	.	0	.	.	.	.	.	.	.	.	.	.	.	.	3	.	.	0	14	0	.	.	7	9	.	49
Ambrières	18	4	6	6	0	1	0	.	0	.	0	0	.	.	.	.	.	.	.	.	.	3	2	.	3	7	1	.	.	5	11	68
Bais	21	3	7	4	2	.	.	.	.	.	.	.	.	.	.	.	.	.	.	.	.	4	2	.	2	7	1	.	.	8	7	68
Mayenne	16	2	8	6	.	2	.	.	.	.	0	.	.	.	.	.	.	.	.	.	.	2	3	.	2	8	0	.	.	6	7	62
Ernée	4	2	6	0	2	3	.	.	0	.	.	.	.	.	.	.	.	.	.	.	1	3	.	1	6	8	.	.	.	12	.	49
Montsûrs	15	5	6	2	.	.	.	.	.	.	.	.	.	.	.	.	.	.	.	.	.	3	0	.	.	5	1	.	.	1	6	44
Laval (E. N.)	12	2	10	1	1	3	.	.	.	.	.	.	.	.	.	.	.	.	.	.	1	3	.	0	3	6	.	.	.	9	0	48
Cossé-le-Vivien	66	5	8	6	.	2	.	.	.	.	.	.	.	.	.	.	.	.	.	.	.	1	1	.	1	3	1	.	.	.	7	101
St-Aignan-s.-R	16	6	5	3	.	1	.	.	.	.	.	.	.	.	.	.	.	.	.	.	.	5	1	.	.	3	.	.	.	3	4	47

STATIONS.	1	2	3	4	5	6	7	8	9	10	11	12	13	14	15	16	17	18	19	20	21	22	23	24	25	26	27	28	29	30	31	TOTAL.
Bassin de la Loire inférieure, rive droite.																																
Oudon	22	6	10	1	.	3	.	.	.	.	.	.	.	.	.	.	.	.	.	.	.	.	.	.	.	4	.	.	.	2	3	51
St-Mars-la-J.	12	7	1	.	6	.	.	.	.	.	.	.	.	.	.	.	.	.	.	.	.	.	.	.	.	6	.	.	.	.	6	39
Nort	18	6	4	4	2	2	2	.	.	.	.	.	.	.	.	.	.	.	.	.	.	.	.	.	.	3	.	.	.	1	4	47
Nantes (Obsre)	25	4	6	5	.	3	1	0	.	.	.	.	.	.	.	.	.	.	.	.	0	.	.	.	.	.	.	.	.	0	.	44
Cordemais	19	3	4	.	.	3	1	.	.	.	.	.	.	.	.	.	.	.	.	.	.	.	0	.	1	4	1	.	.	.	10	47
Savenay (E. N.)	2	2	5	.	.	2	.	.	.	.	.	.	.	.	.	.	.	.	.	1	0	3	.	1	.	0	.	.	.	3	2	19
Herbignac	10	8	3	8	2	.	0	.	.	.	.	.	.	.	.	.	.	.	.	.	.	1	1	1	4	1	.	.	7	5	6	57
Bassin de la Loire inférieure, rive gauche.																																
Secondigny	21	.	.	37	.	4	.	.	.	.	.	.	.	.	.	.	.	.	.	.	.	.	.	.	0	.	.	.	.	.	13	75
Parthenay (E. N)	20	8	9	8	.	.	.	.	.	.	.	.	.	.	.	.	.	.	.	.	.	.	.	.	.	.	.	.	.	4	2	51
Belleville	11	4	3	4	.	.	1	.	.	.	.	.	.	.	.	.	.	.	.	.	.	.	2	.	.	1	0	.	.	.	3	39
Mirebeau	15	7	6	4	.	4	.	.	.	.	.	.	.	.	.	.	.	.	.	.	.	.	.	.	.	5	.	.	.	4	5	51
Loudun	19	8	6	5	.	4	.	.	.	.	.	0	.	.	.	.	.	.	.	.	.	.	.	0	.	4	.	.	.	5	6	59
Bressuire (P. C.)	24	3	12	2	.	.	.	.	.	.	.	.	.	.	.	.	.	.	.	.	.	.	2	.	.	2	.	.	.	.	3	48
Absie	49	10	14	15	2	3	.	.	.	.	.	.	.	.	.	.	.	.	.	.	.	.	.	.	.	9	.	.	.	.	12	114
Moncoutant	25	4	15	5	.	1	.	.	.	.	.	.	.	.	.	.	.	.	.	.	.	.	.	.	.	6	0	.	.	.	11	67
Les Gardes	19	4	7	2	.	3	.	.	0	.	.	0	.	.	.	.	.	.	.	.	.	1	0	0	1	5	1	.	.	6	6	55
Vieillevigne	18	9	19	4	.	2	.	.	.	.	.	.	.	.	.	.	.	.	.	.	.	.	.	.	.	10	2	.	.	2	7	73
Legé	18	8	17	3	2	.	.	.	.	.	.	.	.	.	.	.	.	.	.	.	.	.	.	.	1	5	.	.	.	.	6	59
Clisson	11	2	10	2	.	1	1	.	.	.	.	.	.	.	.	.	.	.	.	.	.	.	.	.	.	3	.	.	.	.	7	37
Vertou	22	2	9	7	.	4	.	.	.	.	.	.	.	.	.	.	.	.	.	.	.	1	.	0	3	.	.	.	.	12	1	61
Bouaye	.	3	8	2	.	2	1	.	.	.	.	.	.	.	.	.	.	.	.	.	.	.	0	.	1	2	.	.	.	.	.	19
Fort de Mindin	22	5	5	13	.	1	.	.	.	.	.	.	.	.	.	.	.	.	.	.	.	.	1	1	0	2	.	.	.	3	4	54
BASSINS ENTRE LA LOIRE ET LA GIRONDE.																																
Bassins de la Sèvre niortaise et de la Vie.																																
Chey	22	7	14	.	12	5	.	.	.	.	.	.	.	.	.	.	.	.	.	.	.	.	.	.	1	5	2	.	.	.	6	74
Chantecorps	25	4	12	10	.	.	.	.	.	.	.	.	.	.	.	.	.	.	.	.	.	.	.	.	.	4	4	.	.	.	8	67
Champdeniers	24	7	27	4	.	4	.	.	.	.	.	.	.	.	.	.	.	.	.	.	.	.	.	.	.	6	2	.	.	.	7	81
Prahecq	6	5	8	.	2	.	.	.	.	.	.	.	.	.	.	.	.	.	.	.	.	.	.	1	6	1	.	.	.	8	.	38
Niort	18	8	12	6	.	4	2	.	.	.	.	.	.	.	.	.	.	.	.	.	.	.	.	.	1	4	1	.	.	.	9	65
Mauzé	13	4	10	14	.	4	.	.	.	.	.	.	.	.	.	.	.	.	.	.	.	.	.	.	.	6	.	.	.	.	6	57
Xanton-Chassenon	22	6	19	6	.	2	.	.	.	.	.	.	.	.	.	.	.	.	.	.	.	.	0	.	.	4	0	.	.	.	11	71
Marans	17	6	19	6	.	1	.	.	.	.	.	.	.	.	.	.	.	.	.	.	.	1	.	.	.	0	0	0	.	.	7	58
Roche-s.-Yon (E.N.)	18	2	13	6	.	.	0	.	.	.	.	.	.	.	.	.	.	.	.	.	.	.	.	.	.	.	.	.	.	1	13	53
L'Aiguillon-s.-Mer	18	4	21	4	.	2	.	.	.	.	.	.	.	.	.	.	.	.	.	.	.	.	.	.	2	3	1	.	.	.	12	66
Les Sables-d'Olonne	15	8	17	9	.	1	.	.	.	.	.	.	.	.	.	.	.	.	.	.	.	.	.	1	0	1	.	.	.	0	9	60
Saint-Gilles-s.-Vie	4	13	18	7	.	.	.	.	.	.	.	.	.	.	.	.	.	.	.	.	.	.	.	.	.	0	.	.	.	0	4	46
Pornic	13	4	3	13	1	1	.	1	.	.	.	.	.	.	.	.	.	.	.	.	.	.	.	1	1	1	.	.	.	4	7	50
Ile d'Yeu	18	8	15	1	0	0	1	3	.	.	.	.	.	.	.	.	.	.	.	.	.	1	.	0	0	.	.	.	.	.	3	50
Noirmoutiers	17	2	6	8	.	.	.	.	.	.	.	.	.	.	.	.	.	.	.	.	.	.	.	.	.	2	.	.	.	2	5	42
Bassin de la Charente.																																
Charroux	22	6	6	5	.	2	.	.	.	.	.	0	.	.	.	.	.	.	.	.	.	.	.	0	.	8	.	.	.	3	1	55
Ruffec	10	8	31	6	.	3	.	.	.	.	.	.	.	.	.	.	.	.	.	.	.	.	.	.	3	7	.	.	.	.	6	74

STATIONS.	1	2	3	4	5	6	7	8	9	10	11	12	13	14	15	16	17	18	19	20	21	22	23	24	25	26	27	28	29	30	31	TOTAL
Bassin de la Charente (suite).																																
Montbron	13	11	21	14	.	.	.	.	.	.	.	.	.	.	.	.	.	.	.	.	.	.	.	1	6	7	.	.	.	.	.	73
Angoulême (P. C.)	6	20	22	9	.	3	.	.	.	.	.	.	.	.	.	.	.	.	.	.	.	.	3	.	1	1	5	.	.	.	4	74
Barbézieux	9	16	27	9	0	2	1	.	0	0	0	0	0	.	.	.	.	.	0	.	0	0	2	.	2	7	1	.	.	.	4	82
Cognac	8	13	20	5	.	3	1	.	.	.	.	.	.	.	.	.	.	.	.	.	.	.	2	.	2	3	.	.	.	.	4	61
Jonzac	17	13	22	6	.	3	.	.	.	.	.	.	.	.	.	.	.	.	.	.	.	5	.	.	1	6	.	.	.	4	.	77
Saintes	25	17	18	6	.	5	.	.	.	.	.	.	.	.	.	.	.	.	.	.	.	.	4	.	.	.	.	.	.	.	8	83
Chef-Boutonne	16	11	12	8	.	2	1	.	.	.	.	.	.	.	.	.	.	.	.	.	.	.	1	.	0	6	.	.	.	.	4	61
Celles-sur-Belle	16	8	12	13	.	4	.	.	.	.	.	.	.	.	.	.	.	.	.	.	.	2	.	.	1	7	1	.	.	.	6	70
Villiers-en-Plaine	6	16	12	.	4	1	.	.	.	.	.	.	.	.	.	.	.	.	.	.	.	.	.	.	.	.	.	.	.	13	1	53
St-Jean-d'Angely	12	6	19	9	.	3	.	.	.	.	.	.	.	.	.	.	.	.	.	.	.	.	3	.	1	4	1	.	.	.	4	62
La Rochelle	2	2	2	3	2	3	2	3	3	5	3	3	2	.	.	.	.	.	.	.	.	.	.	4	2	3	.	.	.	.	.	44
Ile d'Aix	18	11	10	17	.	3	.	.	.	.	.	.	.	.	.	.	.	.	.	.	.	.	.	.	4	6	.	.	3	.	6	78
Chassiron	14	3	9	11	.	2	.	.	.	.	.	.	.	.	.	.	.	.	.	.	.	.	.	.	1	2	.	.	.	.	6	48
BASSIN DE LA GIRONDE.																																
Bassin de la Dordogne.																																
La Tr-d'Auvergne	9	5	9	1	.	3	3	.	.	.	.	.	.	.	.	.	.	.	.	.	0	3	3	3	.	13	.	.	.	.	3	55
Église-Nve-d'Entr.	9	10	15	2	1	4	.	.	.	.	.	.	.	.	.	.	.	.	.	5	4	.	2	.	4	6	5	.	.	.	.	66
Laqueuille	7	3	4	7	1	2	.	.	.	.	.	.	.	.	.	.	.	.	.	.	3	5	2	1	2	4	3	.	.	2	.	46
Ussel	12	8	21	6	4	.	.	.	.	.	.	.	.	.	.	.	.	.	.	.	0	6	1	.	.	8	12	.	.	7	5	90
Bort	11	9	20	6	5	.	.	.	.	.	.	.	.	.	.	.	.	.	.	.	.	5	2	.	.	9	11	.	.	8	4	90
Aurillac (E. N.)	9	8	5	7	3	3	.	.	.	.	.	.	.	.	.	.	.	.	.	.	2	3	1	.	4	13	3	.	.	.	3	64
Argentat	3	5	6	6	.	4	3	.	.	.	.	.	.	.	.	.	.	.	.	.	.	.	4	.	2	4	.	.	.	3	.	40
Beaulieu	7	7	9	10	2	3	3	.	.	.	.	.	.	.	.	.	.	.	.	.	.	1	1	.	4	10	6	.	.	.	.	63
La Tronquière	8	7	18	14	2	5	2	.	.	.	.	.	.	.	.	.	.	.	.	.	.	5	6	.	5	20	.	.	.	.	4	96
Bretenoux	3	3	5	13	2	2	1	.	.	.	.	.	.	.	.	.	.	.	.	.	.					23	.	.	.	.	.	52
La Capelle	4	5	11	11	.	6	4	.	.	.	.	.	.	.	.	.	.	.	.	.	.	4	.	.	7	14	2	.	.	.	1	69
Martel	4	12	10	.	.	13	.	.	.	.	.	.	.	.	.	.	.	.	.	.	.	6	.	.	6	11	.	.	.	.	.	62
Payrac	4	6	7	11	1	.	.	.	.	.	.	.	.	.	.	.	.	.	.	.	.	1	1	.	.	8	.	.	.	.	.	39
La Bastide-Murat	10	12	30	.	.	.	.	.	.	.	.	.	.	.	.	.	.	.	.	.	.	.	.	.	.	25	.	.	.	.	.	77
Gourdon	2	4	20	26	.	.	.	.	.	.	.	.	.	.	.	.	.	.	.	.	.	.	.	.	.	7	.	.	.	.	.	59
Périgueux (E. N.)	3	13	19	0	.	1	.	.	.	.	.	.	.	.	.	.	.	.	.	.	.	2	.	.	3	7	.	.	.	.	4	52
Saint-Jean-d'Ataux	8	26	10	.	.	3	.	.	.	.	.	.	.	.	.	.	.	.	.	.	.	8	.	.	6	3	.	.	.	.	7	71
Chalais	10	5	25	5	.	2	.	.	.	.	.	.	.	.	.	.	.	.	.	.	.	2	1	.	2	8	1	.	.	.	3	63
Montguyon	10	10	24	1	.	.	.	.	.	.	.	.	.	.	.	.	.	.	.	.	.	4	.	.	1	10	.	.	.	.	5	65
Les Églisottes	4	10	23	6	.	.	.	.	.	.	.	.	.	.	.	.	.	.	.	.	.	2	1	.	.	8	2	.	.	.	2	57
Lussac	3	4	23	7	.	2	0	0	0	0	.	.	.	.	.	0	.	0	0	.	.	1	3	.	1	3	1	.	.	.	3	51
Saint-Savin	12	6	26	9	.	2	.	.	.	.	.	.	.	.	.	.	.	.	.	.	.	.	3	.	3	5	.	.	.	.	3	68
St-André-de-Cubz	2	6	37	10	.	1	0	.	.	.	.	.	.	.	.	.	.	.	.	.	.	1	.	.	1	3	.	.	.	.	2	63
Bassin du Lot.																																
Montmirat	4	6	4	3	2	.	.	.	.	.	.	.	.	.	.	.	.	.	.	.	0	2	.	.	.	1	.	.	.	.	0	22
Bagnols	8	2	3	7	10	.	.	.	.	.	.	.	.	.	.	.	.	.	.	.	.	.	3	1	.	.	2	2	.	.	.	38
Mende (P. C.)	5	3	4	3	2	.	.	.	.	.	.	.	.	.	.	.	.	.	.	.	.	5	0	0	.	0	3	0	.	.	.	25
Saint-Chély-d'Ap.	0	0	7	5	3	0	.	.	.	.	.	.	.	.	.	.	.	.	.	.	1	4	7	.	0	2	2	.	.	.	.	31

STATIONS.	1	2	3	4	5	6	7	8	9	10	11	12	13	14	15	16	17	18	19	20	21	22	23	24	25	26	27	28	29	30	31	TOTAL.
Bassin du Lot (suite).																																
Saint-Léger-du-M.	10	2	3	.	.	.	.	.	.	.	.	.	.	.	.	.	.	.	.	.	.	7	.	2	.	.	.	4	.	.	.	28
Nasbinals	9	5	7	6	6	4	18	.	.	.	.	.	.	.	.	.	.	.	.	.	.	4	9	2	.	6	4	.	.	.	1	81
Marvejols	6	4	8	3	1	.	.	.	.	.	.	.	.	.	.	.	.	.	.	.	.	1	0	1	.	.	1	1	.	.	.	26
Laguiole	2	.	.	.	.	.	.	.	.	.	.	.	.	.	.	.	.	.	.	.	.	.	.	.	.	.	8	.	.	.	.	10
Mur-de-Barrez	8	12	10	8	.	.	14	.	.	.	.	.	.	.	.	.	.	.	.	.	.	.	.	.	6	8	14	.	.	.	.	80
Entraygues	3	9	12	9	4	.	.	.	.	.	.	.	.	.	.	.	.	.	.	.	.	3	.	.	.	9	.	.	.	.	.	49
Figeac	3	7	9	10	1	3	1	.	.	.	.	.	.	.	.	.	.	.	.	.	.	.	.	.	2	12	.	.	.	.	3	51
Livernon	6	7	11	10	1	4	2	.	.	.	.	.	.	.	.	.	.	.	.	.	.	1	.	.	4	10	.	.	.	.	.	56
Lauzès	5	8	16	11	.	5	.	.	.	.	.	.	.	.	.	.	.	.	.	.	.	0	.	.	5	15	.	.	.	.	0	65
Cajarc	3	7	10	11	.	2	.	.	.	.	.	.	.	.	.	.	.	.	.	.	.	1	2	.	4	8	.	.	.	.	.	47
Limogne	11	9	7	4	.	.	.	.	.	.	.	2	.	.	.	.	.	.	.	.	.	1	.	2	.	1	1	.	.	.	.	38
Cahors	6	12	11	9	.	.	.	.	.	.	.	.	.	.	.	.	.	.	.	.	.	.	.	.	3	6	.	.	.	.	.	47
Cazals	9	5	18	9	.	2	.	.	.	.	.	.	.	.	.	.	.	.	.	.	.	3	.	.	3	10	.	.	.	.	4	63
Puy-l'Évêque	11	8	5	.	.	.	.	.	.	.	.	.	.	.	.	.	.	.	.	.	.	.	.	.	.	.	.	.	.	.	.	24
Villeneuve	6	11	.	10	13	1	3	.	.	.	.	.	.	.	.	.	.	.	.	.	.	.	.	.	2	3	.	.	.	.	2	51
Bassins du Tarn et de l'Aveyron.																																
Pt de Montvert	5	4	3	10	7	.	.	.	.	.	.	.	.	.	.	.	.	.	.	.	.	9	0	.	.	.	.	.	.	.	.	38
Florac	3	3	2	4	3	.	.	.	.	.	.	.	.	.	.	.	.	.	.	.	.	7	.	.	.	1	.	.	.	.	.	23
Meyrueis	6	5	3	11	2	.	.	.	.	.	.	.	.	.	.	.	.	.	.	.	.	7	2	.	.	.	.	.	.	.	.	36
Massegros	2	3	6	10	1	3	1	.	.	.	.	.	.	.	.	.	.	.	.	.	.	10	2	.	2	6	.	.	.	.	.	46
Le Cabaretou	3	4	.	7	.	.	.	.	.	.	.	.	.	.	.	.	.	.	.	.	.	.	.	.	3	8	.	.	.	.	.	25
Fraïsse	9	9	.	3	4	.	.	.	.	.	.	.	.	.	.	.	.	.	.	.	.	2	.	.	.	15	1	.	.	.	.	43
La Salvetat	10	7	3	7	2	9	5	.	.	.	.	.	.	.	.	.	.	.	.	.	.	5	2	.	8	27	3	.	.	.	.	88
La Cavalerie	8	4	.	6	.	.	.	.	.	.	.	.	.	.	.	.	.	.	.	.	.	3	.	.	.	7	.	.	.	.	.	29
Castres	6	5	6	7	11	1	2	.	.	.	.	.	.	.	.	.	.	.	.	.	.	6	.	.	2	4	3	.	.	.	.	54
Lavaur	1	4	1	6	0	6	0	.	.	.	.	.	.	.	.	.	.	.	.	.	.	3	.	.	2	2	.	.	.	.	.	25
Canals	.	.	.	10	5	1	2	.	.	.	.	.	.	.	.	.	.	.	.	.	.	.	1	.	.	.	4	.	.	.	.	22
Rodez (E. N.)	2	3	8	9	7	.	.	.	.	.	.	.	.	.	.	.	.	.	.	.	.	3	1	.	2	8	2	.	.	.	1	46
Alban	12	10	.	17	.	6	.	.	.	.	.	.	.	.	.	.	.	.	.	.	.	12	.	.	19	7	.	.	.	.	.	83
Albi (P. C.)	3	4	.	6	.	.	.	.	.	.	.	.	.	.	.	.	.	.	.	.	.	4	.	.	2	2	.	.	.	.	.	21
Carmaux	1	3	5	3	4	4	.	.	.	.	.	.	.	.	.	.	.	.	.	.	.	4	.	.	3	5	2	.	.	.	.	34
Montauban (E. N.)	1	8	3	6	.	1	1	.	.	.	.	.	.	.	.	.	.	.	.	.	.	1	.	.	2	2	5	.	.	.	.	30
Lalbenque	1	6	6	9	.	2	1	.	.	.	.	.	.	.	.	.	.	.	.	.	.	1	.	.	4	8	.	.	.	.	1	39
Castelnau	.	4	5	9	.	4	.	.	.	.	.	.	.	.	.	.	.	.	.	.	.	3	.	.	5	4	.	.	.	.	.	34
Bioule	2	3	.	18	.	2	3	.	.	.	.	.	.	.	.	.	.	.	.	.	2	.	.	.	.	.	.	.	.	.	.	30
Caussade	3	7	.	5	.	3	3	.	.	.	.	.	.	.	.	.	.	.	.	.	.	7	2	.	2	5	2	.	.	.	.	39
La Française	7	4	14	1	.	8	.	.	.	.	.	.	.	.	.	.	.	.	.	.	.	3	.	.	2	6	.	.	.	.	6	50
Caumont	2	4	5	8	3	.	3	.	.	.	.	.	.	.	.	.	.	.	.	.	.	3	.	.	1	.	4	.	.	.	.	34
Bassin de la Garonne, cours supérieur, et affluents des Pyrénées.																																
Ax	9	10	7	11	5	5	.	.	.	.	.	.	.	.	.	.	.	.	.	.	.	3	.	2	7	.	9	.	.	.	2	69
Vicdessos	.	8	1	8	6	.	9	.	.	.	.	.	.	.	.	.	.	.	.	.	4	5	2	8	13	.	12	3	.	.	.	79
Belesta	.	7	.	14	14	.	7	.	.	.	.	.	.	.	.	.	.	.	.	.	.	13	8	.	7	16	14	.	.	.	.	100
Foix (E. N.)	.	5	1	8	7	.	8	.	.	.	.	.	.	.	.	.	.	.	.	.	.	12	7	1	7	1	6	1	.	.	.	64
Mirepoix	.	2	.	7	7	6	.	.	.	.	.	.	.	.	.	.	.	.	.	.	.	11	3	.	6	1	.	.	.	.	.	44
Le Fossat	2	2	.	7	6	.	4	.	.	.	.	.	.	.	.	.	.	.	.	.	.	13	2	.	.	.	4	.	.	.	.	40

STATIONS.	1	2	3	4	5	6	7	8	9	10	11	12	13	14	15	16	17	18	19	20	21	22	23	24	25	26	27	28	29	30	31	TOTAL.
Bassin de la Garonne, cours supérieur, et affluents des Pyrénées (suite).																																
Royat	2	2	3	6	4	.	2	.	.	.	.	.	.	.	.	.	.	.	.	.	.	9	.	.	2	.	2	.	.	.	.	30
Arreau	.	.	.	4	6	.	.	.	.	.	.	.	.	.	.	.	.	.	.	.	.	1	3	1	1	2	3	.	.	.	.	21
Fos	.	6	.	.	24	.	20	1	.	.	.	.	.	.	.	.	.	.	.	.	.	.	.	4	49	.	15	.	.	.	.	119
Izaut-de-l'Hôtel	.	1	.	10	13	0	8	.	.	.	.	.	.	.	.	.	.	.	.	.	9	16	11	1	11	3	12	1	.	.	.	96
Rieumes	5	.	6	8	.	.	.	.	.	.	.	.	.	.	.	.	.	.	.	.	.	9	1	.	.	.	.	.	.	.	.	28
Nailloux	.	3	.	5	4	.	2	.	.	.	.	.	.	.	.	.	.	.	.	.	.	6	.	.	2	3	.	.	.	.	.	24
Léguevin	.	5	.	3	.	3	2	.	.	.	.	.	.	.	.	.	.	.	.	.	.	.	3	.	.	.	.	.	.	.	.	16
Albiac	3	2	.	8	3	3	.	.	.	.	.	.	.	.	.	.	.	.	.	.	.	4	.	.	4	3	.	.	.	.	.	30
Verfeil	.	3	5	8	2	2	1	.	.	.	.	.	.	.	.	.	.	.	.	.	.	1	.	.	3	2	2	.	.	.	.	29
Toulouse (Obs^re)	2	2	.	9	1	5	.	.	.	.	.	.	.	.	.	.	.	.	.	.	.	2	.	.	1	.	4	.	.	.	.	26
Villeneuve-les-B	.	3	5	6	12	7	2	.	.	.	.	.	.	.	.	.	.	.	.	.	.	.	.	.	.	2	3	.	.	.	.	41
Bassin de la Garonne (R. G.) au-dessous de Toulouse; bassins du Gers et de la Baïse; bassin de la Gironde.																																
Lannemezan	.	6	8	5	1	.	9	.	.	.	.	.	.	.	.	.	.	.	.	.	.	44	12	2	1	9	5	.	.	.	.	102
Boulogne	.	.	1	7	7	5	4	.	.	.	.	.	.	.	.	.	.	.	.	.	.	10	1	1	3	4	4	.	.	.	.	47
Isle-en-Dodon	8	2	.	6	14	33	.	.	.	.	.	.	.	.	.	.	.	.	.	.	.	41	6	.	6	12	.	14	.	.	.	141
Lombez	2	.	1	6	5	1	1	.	.	.	.	.	.	.	.	.	.	.	.	.	.	7	.	.	1	0	0	.	.	.	.	25
Masseube	0	.	.	14	4	1	4	.	.	.	.	.	.	.	.	.	.	.	.	.	.	4	0	0	4	3	3	.	.	.	.	37
Miélan	1	1	1	13	2	1	5	.	.	.	.	.	.	.	.	.	.	.	.	.	.	2	1	.	3	5	2	1	.	.	1	39
Mirande	3	5	0	16	3	0	2	.	.	.	.	.	.	.	.	.	.	.	.	.	.	3	0	.	2	6	2	.	.	.	.	42
Auch (P. C.)	2	2	4	10	2	.	4	.	.	.	.	.	.	.	.	.	.	.	.	.	.	1	1	.	2	2	.	.	.	.	.	30
Vic-Fézensac	6	5	3	12	1	.	5	.	.	.	.	.	.	.	.	.	.	.	.	.	.	2	1	.	2	3	.	.	.	.	.	40
Lectoure	7	12	2	7	.	7	.	.	.	.	.	.	.	.	.	.	.	.	.	.	.	2	.	.	2	2	.	.	.	.	.	41
Condom	6	10	4	16	3	1	3	.	.	.	.	.	.	.	.	.	.	.	.	.	.	3	1	.	3	2	0	.	.	.	.	52
Eauze	11	25	2	11	2	5	5	.	.	.	.	.	.	.	.	.	.	.	.	.	2	2	2	.	1	1	2	.	.	.	.	71
Agen (P. C.)	4	4	8	0	2	0	.	.	.	.	.	.	.	.	.	.	.	.	.	.	2	0	2	1	0	.	.	.	.	0	0	24
Damazan	5	10	7	.	.	.	.	.	.	.	.	.	.	.	.	.	.	.	.	.	.	7	.	.	.	7	.	.	.	.	.	36
Grignols	.	7	14	7	.	2	.	.	.	.	.	.	.	.	.	.	.	.	.	.	.	2	3	.	2	3	3	.	.	.	3	47
Captieux	1	9	16	5	.	2	1	.	.	.	.	.	.	.	.	.	.	.	.	.	.	2	2	.	3	2	6	.	.	.	2	51
La Réole	.	.	36	2	.	2	.	.	.	.	.	.	.	.	.	.	.	.	.	.	.	2	2	.	2	2	1	.	.	.	3	52
Sauveterre	4	9	36	4	0	.	.	.	.	.	.	.	.	.	.	.	.	.	.	.	.	3	1	.	2	2	1	2	.	.	.	64
Bordeaux-Floirac	2	5	22	7	.	1	1	.	.	.	.	.	.	.	.	.	.	.	.	.	.	3	2	.	2	2	4	.	.	.	4	55
Saint-Julien	1	8	.	11	.	.	.	.	.	.	.	.	.	.	.	.	.	.	.	.	.	.	.	.	2	5	.	.	.	.	.	27
Soulac	8	11	14	11	.	2	.	.	.	.	.	.	.	.	.	.	.	.	.	.	.	4	0	.	1	3	.	.	.	.	4	58
Royan	5	12	6	7	.	1	1	.	.	2	0	.	.	.	.	.	.	.	1	.	.	2	.	.	1	2	.	.	.	.	5	45
BASSINS ENTRE LA GIRONDE ET LES PYRÉNÉES.																																
Petits bassins entre la Gironde et l'Adour.																																
Saint-Nicolas	4	9	22	5	.	.	.	.	.	.	0	.	.	.	.	.	.	0	.	.	.	5	.	.	2	4	.	.	.	.	4	53
Hourtins	.	5	6	3	11	4	.	.	.	.	.	.	.	.	.	.	.	.	.	.	.	3	1	.	4	2	4	.	.	.	6	48
Moutchic	4	8	32	13	.	.	3	.	.	.	.	.	.	.	.	.	.	.	.	.	.	3	1	.	5	5	4	.	.	.	6	85
Pissos	2	10	12	12	.	1	6	.	.	.	.	.	.	.	.	.	.	.	.	.	.	4	3	.	3	3	2	.	.	.	3	61
Cazeaux	4	3	7	12	4	6	.	.	.	.	.	.	.	.	.	.	.	.	.	.	.	3	1	1	8	3	2	.	.	.	3	57
Piquey	2	9	9	7	.	1	1	.	.	.	.	.	.	.	.	.	.	.	.	.	.	3	2	.	4	2	1	.	.	.	4	45
Bassin de l'Adour.																																
Pic du Midi	5	12	7	17	8	15	5	.	.	.	.	.	.	.	.	.	.	.	3	5	4	19	29	63	26	13	46	9	.	.	3	298
Peyranère	.	.	.	.	61	.	7	.	.	.	.	.	.	.	.	.	.	.	.	.	.	5	.	44	.	8	.	8	.	.	.	133

STATIONS.	1	2	3	4	5	6	7	8	9	10	11	12	13	14	15	16	17	18	19	20	21	22	23	24	25	26	27	28	29	30	31	TOTAL.
Bassin de l'Adour (suite).																																
Gélan	5	1	8	16	.	14	.	.	.	.	.	.	.	.	.	.	.	.	.	.	51	102	.	45	.	6	15	14	.	.	.	275
Lourdes	1	3	12	7	.	3	2	.	.	.	.	.	.	.	.	.	.	.	.	.	.	31	.	7	14	16	2	.	.	3	.	101
Bagnères-de-Big	.	6	.	1	6	3	3	.	.	.	.	.	.	.	.	.	.	.	.	.	.	38	6	.	21	11	4	.	.	.	.	99
Tarbes (P. C.)	.	1	7	3	.	2	.	.	.	.	.	3	.	.	.	.	.	.	.	.	2	9	1	7	4	2	.	5	.	.	.	46
Villecomtal	.	.	1	15	.	2	4	.	.	.	.	.	.	.	.	.	.	.	.	.	.	3	2	.	2	0	3	.	.	.	.	33
Aignan	6	5	3	15	2	.	8	.	.	.	.	.	.	.	.	.	.	.	.	.	.	2	1	.	5	4	.	.	.	.	.	52
Riscle	.	6	8	5	4	5	7	3	.	.	.	.	.	.	.	.	.	.	.	.	.	3	4	2	5	3	7	.	.	.	2	65
Cazaubon	3	19	7	8	.	4	8	.	.	.	.	.	.	.	.	.	.	.	.	.	.	2	2	.	4	5	.	.	.	.	2	64
Mont-de-Marsan	2	21	9	17	.	3	4	.	.	.	.	.	.	.	.	.	.	.	.	.	.	5	3	.	6	6	6	.	.	.	4	86
Saint-Sever	7	12	7	23	1	6	4	.	.	.	.	.	.	.	.	.	.	.	.	.	.	2	.	0	7	4	1	.	.	.	3	77
Lescar (E. N.)	.	.	3	8	3	1	8	.	.	.	.	.	.	.	.	.	.	.	.	.	.	7	0	0	12	6	9	0	.	.	3	61
Orthez	1	7	14	20	2	8	5	.	.	.	.	.	.	.	.	.	.	.	.	.	.	6	3	2	9	7	5	.	.	.	4	93
Oloron	3	3	8	18	4	6	4	.	.	.	.	.	.	.	.	.	.	.	.	.	.	15	3	7	22	10	5	8	.	.	.	116
Mauléon	.	2	.	13	.	5	13	.	.	.	.	.	.	.	.	.	.	.	.	.	3	12	3	5	26	13	4	.	.	.	6	105
St-J.-Pied-de-Port	0	8	0	5	8	.	8	1	.	.	0	1	.	.	.	.	.	.	.	.	6	10	13	2	31	4	12	2	.	.	.	112
Dax (E. N.)	4	22	23	22	.	.	.	.	.	.	.	.	.	.	.	.	.	.	.	.	.	.	.	3	8	5	.	.	.	.	.	87
St-Martin-de-Hinx	2	32	22	12	0	14	3	.	.	0	.	.	.	.	.	0	0	0	.	.	.	5	.	6	4	4	2	0	.	2	4	112
Peyrehorade	9	8	20	21	4	7	4	.	.	.	.	.	.	.	.	.	.	.	.	.	.	5	1	4	6	3	3	.	.	.	4	99
Biarritz	.	3	7	11	3	3	4	1	.	.	.	.	.	.	.	.	.	.	.	.	.	3	4	4	14	1	2	2	.	.	2	64

VERSANT DE LA MÉDITERRANÉE.

BASSINS ENTRE LES PYRÉNÉES ET LE RHÔNE.

STATIONS.	1	2	3	4	5	6	7	8	9	10	11	12	13	14	15	16	17	18	19	20	21	22	23	24	25	26	27	28	29	30	31	TOTAL.
Bassins du Tech, de la Tet, de l'Agly, etc.																																
Prats-de-Mollo	.	.	.	.	.	2	.	.	.	.	.	.	.	.	.	.	.	.	.	20	.	.	.	.	.	.	.	.	.	.	.	22
Amélie-les-Bains	.	8	8	.	.	.	.	.	.	.	.	.	.	.	.	.	.	.	.	.	.	13	0	.	.	.	.	.	.	.	.	30
Bellegarde	12	10	7	7	.	.	.	.	.	.	.	.	.	.	.	.	.	.	.	.	.	6	.	.	.	.	.	.	.	.	.	42
Vernet-les-Bains	4	8	.	.	.	.	.	.	.	.	.	.	.	.	.	.	.	.	6	.	.	7	.	.	.	.	.	.	.	.	.	25
Col de la Quillane	1	3	4	2	.	.	.	.	.	.	.	.	.	.	.	.	.	.	.	.	1	4	5	3	.	.	3	.	.	.	1	27
Montlouis (C. M.)	.	.	14	.	.	.	.	.	.	.	.	.	.	.	.	.	.	.	.	2	3	3	25	.	.	.	21	.	.	.	.	67
Bouleternère	.	15	.	.	.	.	.	.	.	.	.	.	.	.	.	.	.	.	.	.	.	.	.	.	.	2	.	.	.	.	.	17?
Le Soler	.	4	8	3	.	.	.	.	.	.	.	.	.	.	.	.	.	.	.	.	.	.	.	.	.	.	.	.	.	.	.	16
Perpignan (Obsre)	.	5	3	1	.	.	0	.	.	.	.	.	.	.	.	.	.	.	.	.	.	.	1	.	.	.	1	.	.	.	.	11
La Tour-de-France	2	2	.	.	.	2	.	.	.	.	.	.	.	.	.	.	.	.	.	.	.	.	.	.	.	5	.	.	.	.	.	11
Estagel (C. M.)	6	1	.	.	.	.	.	.	.	.	.	.	.	.	.	.	.	.	.	.	1	.	.	.	.	.	4	.	.	.	.	12
Salces	.	.	.	.	.	.	.	.	.	.	.	.	.	.	.	.	.	.	.	.	.	.	.	.	.	.	.	.	.	.	.	0
Cerbère	4	4	.	.	.	.	.	.	.	.	.	.	.	.	.	.	.	.	.	.	.	.	.	.	.	.	.	.	.	.	.	8
Paulilles	4	.	5	.	.	.	.	.	.	.	.	.	.	.	.	.	.	.	.	.	.	.	.	.	.	.	.	.	.	.	.	8
Cap Béar (Phare)	.	4	1	3	.	.	.	.	.	.	.	.	.	.	.	.	.	.	.	.	.	2	.	.	.	.	.	.	.	.	.	10
Port-Vendres	10	3	.	5	.	.	.	.	.	.	.	.	.	.	.	.	.	.	.	.	.	3	.	.	.	.	.	.	.	.	.	21
Bassin de la Sègre.																																
Col de Puymorens	.	6	14	.	.	.	.	.	.	.	.	.	.	.	.	.	.	.	.	.	.	8	.	.	.	26	9	.	.	.	.	63
Angoustrine	.	2	13	.	.	.	.	.	.	.	.	.	.	.	.	.	.	.	.	2	.	.	26	.	.	.	11	.	.	.	.	54
Bourg-Madame	.	.	.	15	.	.	.	.	.	.	.	.	.	.	.	.	.	.	.	.	.	.	17	9	.	.	.	.	.	.	.	41

STATIONS.	1	2	3	4	5	6	7	8	9	10	11	12	13	14	15	16	17	18	19	20	21	22	23	24	25	26	27	28	29	30	31	TOTAL.
Bassin de l'Aude.																																
Arques	.	2	2	11	11	.	5	.	.	.	.	.	.	.	.	.	.	.	.	.	.	16	.	.	.	.	.	.	.	.	.	47
Couiza	1	2	2	3	7	.	4	.	.	.	.	.	.	.	.	.	.	.	.	.	.	.	11	.	1	.	7	.	.	.	.	38
Monthaut (h. bois)	1	.	2	.	14	.	7	.	.	.	.	.	.	.	.	.	.	.	.	.	.	.	8	6	.	1	4	4	.	.	.	47
Sainte-Gemme	.	4	5	6	.	5	.	.	.	.	.	.	.	.	.	.	.	.	.	.	.	6	.	.	3	.	.	.	.	.	.	29
Besplas	2	4	2	6	4	4	.	.	.	.	.	.	.	.	.	.	.	.	.	.	.	9	.	.	3	3	.	.	.	.	.	38
Salette	6	5	3	6	.	8	.	.	.	.	.	.	.	.	.	.	.	.	.	.	6	6	3	7	6	11	.	.	.	.	.	67
Lespinassière	5	5	2	6	.	7	.	.	.	.	.	.	.	.	.	.	.	.	.	.	6	6	3	7	6	11	.	.	.	.	.	64
Caunes (hors bois)	4	.	4	1	.	.	.	.	.	.	.	.	.	.	.	.	.	.	.	.	.	.	.	.	1	2	.	.	.	.	.	12
Carcassonne (C. M.)	1	3	3	4	.	2	2	.	.	.	.	.	.	.	.	.	.	.	.	.	5	.	0	.	5	2	1	.	.	.	.	28
Barbaira	0	.	3	1	1	.	1	.	.	.	.	.	.	.	.	.	.	.	.	.	.	4	.	.	1	1	0	.	.	.	.	12
Montlaur	.	.	.	.	4	4	4	.	.	.	.	.	.	.	.	.	.	.	.	.	.	3	2	4	2	.	2	.	.	.	.	26
Terre-Rouge	1	.	2	.	3	.	.	.	.	.	.	.	.	.	.	.	.	.	.	4	.	.	.	.	2	6	.	.	.	.	.	17
Grazailhe	1	3	2	3	1	1	3	.	.	.	.	.	.	.	.	.	.	.	.	.	.	8	.	.	2	2	2	.	.	.	.	28
Rustiques	.	.	6	.	.	.	.	.	.	.	.	.	.	.	.	.	.	.	.	.	8	8	.	.	.	.	.	.	.	.	.	22
Bassins de l'Orb, de l'Hérault, du Lez et du Vidourle.																																
Saint-Pons	3	8	1	1	.	.	.	.	.	.	.	.	.	.	.	.	.	.	.	1	.	2	.	.	.	3	2	.	.	.	.	21
Le Poujol	2	2	.	.	.	.	.	.	.	.	.	.	.	.	.	.	.	.	.	2	.	.	.	.	.	2	.	.	.	.	.	8
Bédarieux (P. C.)	4	.	.	7	.	.	.	.	.	.	.	.	.	.	.	.	.	.	.	.	.	.	.	.	.	.	.	.	.	.	.	11
L'Escandolgue	.	.	7	.	.	.	.	.	.	.	.	.	.	.	.	.	.	.	.	.	.	.	.	.	.	2	.	.	.	.	.	9
Béziers	.	.	.	.	.	.	.	.	.	.	.	.	.	.	.	.	.	.	.	.	5	.	.	.	.	.	.	.	.	.	.	5
Le Caylar	8	3	2	4	.	.	.	.	.	.	.	.	.	.	.	.	.	.	.	.	.	.	.	.	.	5	.	.	.	.	.	22
Lodève	2	.	.	.	.	.	.	.	.	.	.	.	.	.	.	.	.	.	.	.	.	.	.	.	.	.	.	.	.	.	.	2
Saint-Bauzille	.	.	.	.	.	.	.	.	.	.	.	.	.	.	.	.	.	.	.	.	.	.	.	.	.	.	.	.	.	.	.	0
Gignac	.	.	.	.	.	.	.	.	.	.	.	.	.	.	.	.	.	.	.	.	.	.	.	.	.	.	.	.	.	.	.	0
Clermont	.	.	.	.	.	.	.	.	.	.	.	.	.	.	.	4	.	.	.	.	.	.	.	.	.	.	.	.	.	.	3	7
Pézenas	.	.	.	5	4	.	.	.	.	.	.	.	.	.	.	.	.	.	.	.	4	.	.	.	.	.	.	.	.	.	.	13
Plateau de Valène	.	.	.	.	.	.	.	.	.	.	.	.	.	.	.	.	.	.	.	.	.	.	.	.	.	.	.	.	.	.	.	0
Col de la Cardonille	.	.	.	.	.	.	.	.	.	.	.	.	.	.	.	.	.	.	.	.	.	.	.	.	.	.	.	.	.	.	.	0
St-Mathieu-de-Tr.	.	.	.	3	.	.	.	.	.	.	.	.	.	.	.	.	.	.	.	.	.	.	.	.	.	.	.	.	.	.	.	3
Nîmes (E. N.)	.	.	.	3	.	.	.	.	.	.	.	.	.	.	.	.	.	.	.	.	.	1	.	.	.	.	.	.	.	.	.	4
Lausargues	.	.	.	.	.	.	.	.	.	.	.	.	.	.	.	.	.	.	.	.	.	.	.	.	.	.	.	.	.	.	.	0
Montpellier (E. N.)	.	.	.	3	.	.	.	.	.	.	.	.	.	.	.	.	.	.	.	.	.	.	.	.	.	.	.	.	.	.	.	3
Palavas	.	.	.	3	.	.	.	.	.	.	.	.	.	.	.	.	.	.	.	.	.	.	.	.	.	.	.	.	.	.	.	3
Cette (P. C.)	.	.	.	.	.	.	.	.	.	.	.	.	.	.	.	.	.	.	.	.	2	.	.	.	.	.	.	.	.	.	.	2
Agde	.	.	.	2	.	.	.	.	.	.	.	.	.	.	.	.	.	.	.	.	.	.	.	.	.	.	.	.	.	.	.	2
BASSIN DU RHÔNE.																																
Bassin de la Saône.																																
Bains	5	1	2	.	.	3	.	.	.	.	.	.	.	.	.	.	.	.	.	.	8	.	.	.	3	4	.	.	.	.	.	26
Montdoré	7	6	0	3	.	.	4	.	.	.	.	.	.	.	.	.	.	.	.	.	.	3	.	5	4	3	2	.	.	.	.	38
Fresnes-s.-Apance	5	2	5	1	.	0	3	.	.	.	.	.	.	.	.	.	.	.	.	.	.	4	1	.	.	7	5	0	.	.	.	34
Jussey	8	1	1	.	.	2	.	.	.	.	.	0	.	.	.	.	.	.	.	.	.	8	.	.	2	4	4	3	.	.	0	33
Vesoul (E. N.)	.	0	.	0	.	2	.	.	.	.	.	.	.	.	.	.	.	.	.	.	1	7	.	.	.	2	2	1	.	.	.	15
Villersexel	6	2	1	.	.	1	.	.	.	.	.	.	.	.	.	.	.	.	.	.	.	19	.	.	2	7	.	1	.	.	.	39
Chaumercenne	8	6	.	.	.	1	1	.	.	.	.	.	.	.	.	.	.	.	.	.	5	3	.	.	3	7	2	.	.	.	.	36

STATIONS.	1	2	3	4	5	6	7	8	9	10	11	12	13	14	15	16	17	18	19	20	21	22	23	24	25	26	27	28	29	30	31	TOTAL.
Bassin de la Saône (suite).																																
Chalindrey	6	4	6	1	.	2	4	.	.	.	.	.	.	.	.	.	.	.	.	.	.	7	4	.	3	7	6	1	.	.	0	51
Villegusien	7	.	6	1	.	2	5	.	.	.	.	.	.	.	.	.	.	.	.	.	.	4	4	.	3	8	2	.	.	.	.	42
Vaux-s.-Aubigny	5	5	.	.	.	5	.	.	.	.	.	.	.	.	.	.	.	.	.	.	4	3	.	.	3	9	.	.	.	.	.	35
Lamargelle	2	3	3	1	.	4	.	.	.	.	.	.	.	.	.	.	.	.	.	.	4	.	.	.	1	12	4	.	.	.	.	34
Is-sur-Tille	2	2	.	.	.	2	.	.	.	.	.	.	.	.	.	.	.	.	.	.	1	1	1	.	.	5	.	.	.	.	.	14
Saint-Seine-l'Abb.	.	0	2	.	1	9	.	.	.	.	.	.	.	.	.	.	.	.	.	.	.	3	.	.	2	2	1	1	.	.	.	22
Saussy	10	.	9	.	.	.	4	.	.	.	.	.	.	.	.	.	.	.	.	.	.	.	.	.	6	2	.	.	.	.	.	31
Sombernon	10	7	2	3	2	.	.	.	.	.	.	.	.	.	.	.	.	.	.	.	.	2	.	.	6	2	8	1	.	.	.	43
Dijon	7	1	0	3	.	2	.	.	.	.	.	.	.	.	.	.	.	.	.	.	.	3	2	.	1	6	.	.	.	.	.	25
Auxonne	4	2	1	1	1	0	1	.	.	.	.	.	.	.	.	.	.	.	.	.	4	.	.	.	1	4	.	.	.	.	.	19
St-Jean-de-Losne	4	2	1	5	1	1	.	.	.	.	.	.	.	.	.	.	.	.	.	.	6	1	.	.	1	6	.	.	.	.	.	28
Beaune	1	2	1	10	.	3	.	.	.	.	.	.	.	.	.	.	.	.	.	.	4	0	0	.	3	4	0	.	.	.	.	28
Lons-le-S. (E. N)	7	1	.	1	1	.	2	.	.	.	.	.	.	.	.	.	.	.	.	.	15	.	.	.	3	3	7	1	.	.	.	41
Châlon-s.-Saône	3	2	10	4	.	3	.	.	.	.	.	.	.	.	.	.	.	.	.	.	11	.	1	.	.	4	.	.	.	.	.	38
Mont-St-Vincent	5	1	1	9	6	3	.	.	.	.	.	.	.	.	.	.	.	.	.	.	9	.	.	.	.	7	.	.	.	.	.	41
Monsols	6	.	.	3	.	5	.	.	.	.	.	0	.	.	.	.	.	.	.	.	7	0	.	.	3	0	0	.	.	.	.	24
St-Ambr^il^ (La Ferté)	.	.	.	3	19	.	.	.	.	.	.	.	.	.	.	.	.	.	.	.	8	.	.	.	.	.	.	.	.	.	.	30
Tournus	7	.	5	12	4	1	.	.	.	.	.	.	.	.	.	.	.	.	.	.	.	14	1	.	2	10	1	.	.	.	.	57
Bourg (E. N.)	8	3	1	7	2	.	.	.	.	.	.	.	.	.	.	.	.	.	.	.	.	8	.	.	2	2	3	2	.	.	.	38
Montrevel	11	.	12	10	.	.	.	.	.	.	.	.	.	.	.	.	.	.	.	.	.	3	.	.	3	4	1	.	.	.	.	44
Pont-de-Vaux	6	.	.	12	7	3	.	.	.	.	.	.	.	.	.	.	.	.	.	.	10	.	1	.	5	6	.	.	.	.	.	50
Mâcon (E. N.)	7	.	.	17	9	3	.	.	.	.	.	.	.	.	.	.	.	.	.	.	4	3	.	.	5	3	.	.	.	.	.	51
Châtillon-s.-Ch.	.	.	.	8	1	.	.	.	.	.	.	.	.	.	.	.	.	.	.	.	.	1	.	.	.	5	.	.	.	.	.	15
Thoissey	.	.	.	16	7	.	.	.	.	.	.	.	.	.	.	.	.	.	.	.	.	.	.	.	4	2	.	.	.	.	.	29
Saint-Nizier-d'Az.	8	.	.	16	.	.	.	.	.	.	.	.	.	.	.	.	.	.	.	8	.	1	2	.	8	9	1	.	.	.	.	51
Villefranche (E. N.)	3	4	20	2	9	.	.	.	.	.	.	.	.	.	.	.	.	.	.	.	.	.	.	2	2	.	.	.	.	.	.	42
Sainte-Foy-l'Arg.	3	.	.	14	4	1	.	.	.	.	.	.	.	.	.	.	.	.	.	.	1	7	1	.	2	5	4	.	.	.	.	42
Tarare	.	7	.	11	.	1	.	.	.	.	.	.	.	.	.	.	.	.	.	.	3	3	.	.	7	5	3	.	.	.	.	40
Bassin du Doubs.																																
Mouthe	18	14	3	.	.	2	4	.	.	.	.	.	.	.	.	.	.	.	.	2	.	25	20	.	.	6	20	10	.	.	.	124
Pontarlier	11	.	5	.	.	.	.	.	.	.	.	.	.	.	.	.	.	.	.	.	.	24	9	.	4	9	5	.	.	.	.	67
Morteau	14	.	.	.	.	.	.	5	.	.	.	.	.	.	.	.	.	.	.	.	.	25	.	1	4	8	3	.	.	.	.	60
St-Hippolyte	.	.	.	.	.	.	.	.	.	.	.	.	.	.	.	.	.	.	.	.	.	10	1	.	6	6	2	.	.	.	.	25
Pont-de-Roide	7	10	1	.	.	2	.	.	.	.	.	.	.	.	.	.	.	.	.	.	27	1	.	.	.	4	9	.	.	.	.	62
La Ch^elle^-s.-Roug.	8	2	.	.	.	4	.	.	.	.	.	.	.	.	.	.	.	.	.	1	10	9	.	.	2	12	0	.	.	.	.	48
Belfort	10	.	.	.	.	3	1	.	.	.	.	.	.	.	.	.	.	.	.	.	10	12	.	1	3	5	1	.	.	.	.	47
Clerval	3	8	3	.	.	1	.	.	.	.	.	.	.	.	.	.	.	.	.	.	24	0	1	.	2	4	1	.	.	.	.	48
Lods	.	10	.	.	4	.	1	.	.	.	.	.	.	.	.	.	.	.	.	.	.	.	.	.	26	.	18	1	.	.	.	60
Levier	10	3	3	.	1	0	5	.	.	.	.	.	.	.	.	.	.	.	.	.	.	31	0	.	3	5	18	3	.	.	.	82
Amancey	3	4	.	.	.	.	4	.	.	.	.	.	.	.	.	.	.	.	.	.	.	12	.	.	.	3	9	6	.	.	.	41
Ornans	6	.	2	.	1	1	.	.	.	.	.	.	.	.	.	.	.	.	1	.	.	19	0	.	2	8	4	.	.	.	.	44
Quingey	6	1	.	.	.	.	4	.	.	.	.	.	.	.	.	.	.	.	.	.	.	12	.	.	.	4	7	.	.	.	.	34
Bouclans	14	2	.	1	.	3	.	.	.	.	.	.	.	.	.	.	.	.	.	1	19	1	2	1	2	4	3	.	.	.	.	53
Chailluz	.	3	3	.	.	.	7	.	.	.	.	.	.	.	.	.	.	.	.	.	.	9	.	5	.	3	.	7	.	.	.	38
Besançon (E. N.)	3	.	14	.	.	1	.	.	.	.	.	.	.	.	.	.	.	.	.	.	.	18	.	.	2	6	3	.	.	.	.	47

STATIONS.	1	2	3	4	5	6	7	8	9	10	11	12	13	14	15	16	17	18	19	20	21	22	23	24	25	26	27	28	29	30	31	TOTAL.
Bassin du Rhône proprement dit, cours moyen.																																
Chamonix	15	3	0	.	.	.	.	.	.	.	.	.	.	.	.	.	.	.	.	.	.	12	.	.	.	.	10	.	.	.	.	40
Les Contamines	24	2	.	.	.	.	.	.	.	.	.	.	.	.	.	.	.	.	.	.	.	12	2	.	.	8	12	4	.	.	.	64
Sallanches	11	8	.	.	.	.	.	.	.	.	.	.	.	.	.	.	.	.	.	.	.	23	0	.	.	.	14	.	.	.	.	57
Mélan	12	8	2	.	4	.	.	.	.	.	.	.	.	.	.	.	.	.	.	.	.	14	4	.	.	2	17	0	.	.	.	62
Cruseilles	7	.	.	.	.	.	.	.	.	.	.	.	.	.	.	.	.	.	.	.	.	21	.	.	0	9	4	.	.	.	.	41
Annemasse	.	.	.	.	.	.	.	.	.	.	.	.	.	.	.	.	.	.	.	.	13	3	.	.	.	2	.	.	.	.	.	18
Évian	.	10	.	.	.	.	.	.	.	.	.	.	.	.	.	.	.	.	.	.	.	37	.	.	.	.	7	2	.	.	.	56
Gex	26	26	.	.	2	.	.	.	.	.	.	.	.	.	.	.	.	.	.	.	.	22	6	.	.	.	.	.	.	.	.	82
Léaz	17	5	.	.	.	.	.	.	.	.	.	.	.	.	.	.	.	.	.	.	4	20	.	.	4	5	2	.	.	.	.	57
Thônes	17	24	6	.	.	.	.	.	.	.	.	.	.	.	.	.	.	.	1	1	.	16	4	.	.	3	31	1	.	.	.	104
Seythenex	13	5	.	.	.	2	.	.	.	.	.	.	.	.	.	.	.	.	.	.	.	.	20	13	.	5	61	.	.	.	.	119
Leschaux	5	6	.	.	0	.	.	.	.	.	.	.	.	.	.	.	.	.	.	3	.	30	.	.	.	.	19	0	.	.	.	63
Annecy	7	7	0	.	1	.	1	.	.	.	.	.	.	.	.	.	.	.	.	0	.	25	2	.	.	1	12	.	.	.	.	56
Rumilly	11	6	.	.	.	.	.	.	.	.	.	.	.	.	.	.	.	.	.	0	22	.	.	0	0	16	1	.	.	.	.	56
Chambéry	3	2	.	.	1	.	1	.	.	.	.	.	.	.	.	.	.	.	.	1	.	60	4	.	.	1	9	1	.	.	.	83
Lhuis	7	.	.	4	8	.	.	.	.	.	.	.	.	.	.	.	.	.	.	.	.	16	.	.	.	6	.	.	.	.	.	41
Nantua	.	3	5	.	7	2	2	.	.	.	.	.	.	.	.	.	.	.	.	.	.	1	2	.	.	.	.	.	.	.	.	22
Pont-d'Ain	.	4	.	.	.	.	.	.	.	.	.	.	.	.	.	.	.	.	.	.	.	.	.	.	2	5	2	.	.	.	.	13
Chalamont	2	.	.	10	15	.	.	.	.	.	.	.	.	.	.	.	.	.	.	.	.	2	1	.	2	3	2	.	.	.	.	37
Montluel	5	.	.	14	10	.	.	.	.	.	.	.	.	.	.	.	.	.	.	.	.	5	.	.	1	2	3	.	.	.	.	40
Mont Verdun	1	.	.	18	32	.	.	.	.	.	.	.	.	.	.	.	.	.	.	.	.	9	.	.	0	.	3	.	.	.	.	63
St-Genis-Laval (Obe)	1	.	.	13	20	.	0	.	.	.	.	.	.	.	.	.	.	.	.	.	.	1	1	1	.	1	0	.	.	.	.	38
Lyon (Tête-d'Or)	1	.	.	13	18	.	0	.	.	.	.	.	.	.	.	.	.	.	.	.	.	4	1	2	1	1	4	0	.	.	.	46
Vienne	.	.	.	4	.	.	.	.	.	.	.	.	.	.	.	.	.	.	.	.	.	5	1	2	.	2	3	2	.	.	.	19
Roybon	.	.	.	.	.	.	.	.	.	.	.	.	.	.	.	.	.	.	.	.	.	13	.	.	.	.	12	.	.	.	.	25
Arzay	1	.	.	6	2	.	.	.	.	.	.	.	.	.	.	.	.	.	.	.	.	8	.	.	1	.	9	2	.	.	.	29
Bassin de l'Isère.																																
Albertville (E. N.)	6	5	.	.	2	.	.	.	.	.	.	.	.	.	.	.	.	.	.	.	.	34	.	.	15	9	10	.	.	.	.	81
La Mure	0	3	.	14	2	.	.	.	.	.	.	.	.	.	.	.	.	.	.	.	.	.	12	3	.	0	15	.	.	.	.	49
Fort des Quatre-S.	1	.	.	5	.	.	.	.	.	.	.	.	.	.	.	.	.	.	.	.	.	.	29	3	.	.	8	.	.	.	.	46
Grenoble (E. N.)	.	.	.	3	.	.	.	.	.	.	.	.	.	.	.	.	.	.	.	.	.	16	2	.	.	.	17	.	.	.	.	38
Saint-Marcellin	.	.	.	15	.	.	.	.	.	.	.	.	.	.	.	.	.	.	.	.	.	.	19	.	.	.	6	7	.	.	.	47
Bassin de la Durance.																																
Fort-de-l'Infernet	9	.	.	6	.	.	.	.	.	.	.	.	.	.	.	.	.	.	2	.	.	7	2	2	.	8	.	.	.	.	2	37
Briançon	1	2	.	.	.	.	.	.	.	.	.	.	.	.	.	.	.	.	.	.	.	1	2	.	.	.	2	.	.	.	.	8
Aiguilles	.	.	.	.	.	.	.	.	.	.	.	.	.	.	.	.	.	.	9	.	.	.	.	.	.	.	.	.	.	.	.	9
Guillestre	4	1	.	.	2	.	.	.	.	.	.	.	.	.	.	.	.	.	.	.	.	7	.	.	.	.	1	.	.	.	.	15
Embrun	7	1	.	9	.	.	.	.	.	.	.	.	.	.	.	.	.	.	.	.	.	10	.	.	.	9	.	.	.	.	.	36
Chorges	3	.	.	.	13	.	.	.	.	.	.	.	.	.	.	.	.	.	.	.	.	9	.	.	.	.	2	.	.	.	.	27
Tallard	1	.	.	.	19	.	.	.	.	.	.	.	.	.	.	.	.	.	.	.	.	.	.	.	.	.	.	.	.	.	.	20
Le Lauzet	0	7	.	.	38	.	.	.	.	.	.	.	.	.	.	.	.	.	.	.	.	13	.	.	.	.	.	.	.	.	.	58
Gap (E. N.)	.	.	0	16	.	.	.	.	.	.	.	.	.	.	.	.	.	.	.	.	.	7	.	.	.	.	.	.	.	.	.	23
Veynes	1	.	.	31	16	.	.	.	.	.	.	.	.	.	.	.	.	.	.	.	.	11	.	.	.	.	10	.	.	.	.	69
Serres	.	.	.	10	.	.	.	.	.	.	.	.	.	.	.	.	.	.	.	.	.	8	.	.	.	.	2	.	.	.	.	20
La Motte	6	5	.	.	.	.	.	.	.	.	.	.	.	.	.	.	.	.	.	.	.	8	.	.	.	.	.	.	.	.	.	20
Orpierre	.	.	.	49	.	.	.	.	.	.	.	.	.	.	.	.	.	.	.	.	.	12	.	.	.	4	.	.	.	.	.	65

STATIONS.	1	2	3	4	5	6	7	8	9	10	11	12	13	14	15	16	17	18	19	20	21	22	23	24	25	26	27	28	29	30	31	TOTAL.
Bassin de la Durance (suite).																																
Laragne	.	.	.	40	.	.	.	.	.	.	.	.	.	.	.	.	.	.	.	.	.	.	.	.	.	.	.	.	.	.	.	40
Saint-Vincent	.	.	.	40	10	.	.	.	.	.	.	.	.	.	.	.	.	.	.	.	.	.	.	.	.	.	.	.	.	.	.	50
Ribiers	12	9	.	36	.	.	.	.	.	.	.	.	.	.	.	.	.	.	.	.	.	.	.	.	.	.	.	.	.	.	.	57
Sisteron	.	.	.	55	.	.	.	.	.	.	.	.	.	.	.	.	.	.	.	.	.	5	.	.	.	.	.	.	.	.	.	60
Banon	.	.	5	20	.	.	.	.	.	.	.	.	.	.	.	.	.	.	.	.	.	5	.	.	.	.	.	.	.	.	.	30
Volonne	3	.	.	19	17	.	.	.	.	.	.	.	.	.	.	.	.	.	.	.	.	.	.	.	.	.	.	.	.	.	.	39
Les Granons	.	.	.	27	7	.	.	.	.	.	.	.	.	.	.	.	.	.	.	.	.	9	.	.	.	.	.	.	.	.	.	43
Peyruis	.	.	.	.	24	.	.	.	.	.	.	.	.	.	.	.	.	.	.	.	.	.	15	.	.	.	.	.	.	.	.	39
Plan des Mées	.	.	.	.	28	.	.	.	.	.	.	.	.	.	.	.	.	.	.	.	.	8	.	.	.	.	.	.	.	.	.	36
Saint-Christol	.	.	21	7	.	.	.	.	.	.	.	.	.	.	.	.	.	.	.	.	.	3	.	.	.	1	.	.	.	.	.	32
Lagarde	.	.	8	6	.	.	.	.	.	.	.	.	.	.	.	.	.	.	.	.	.	7	.	.	.	.	.	.	.	.	.	21
Apt	.	.	17	8	.	.	.	.	.	.	.	.	.	.	.	.	.	.	.	.	.	5	.	.	.	2	.	.	.	.	.	32
Murs	.	.	.	28	5	.	.	.	.	.	.	.	.	.	.	.	.	.	.	.	.	4	.	.	.	0	.	.	.	.	.	37
Forcalquier	.	.	.	26	5	.	.	.	.	.	.	.	.	.	.	.	.	.	.	.	.	5	.	.	.	2	.	.	.	.	.	38
Manosque	.	.	.	28	7	.	.	.	.	.	.	.	.	.	.	.	.	.	.	.	.	20	.	.	.	.	.	.	.	.	.	55
Barrême	7	0	15	20	.	.	.	.	.	.	.	.	.	.	.	.	.	.	.	.	.	.	.	19	.	.	6	.	.	.	.	67
Allos	.	.	.	16	.	.	.	.	.	24	.	.	.	.	.	.	.	.	.	.	.	12	.	.	.	.	.	.	.	.	.	53
Castellane	.	.	.	26	16	.	.	.	.	.	.	.	.	.	.	.	.	.	.	.	.	6	7	3	.	2	.	.	.	.	.	60
Meyrargues	.	.	5	20	.	.	.	.	.	.	.	.	.	.	.	.	.	.	.	.	.	.	.	.	.	.	.	.	.	.	.	35
Pertuis	.	.	.	16	.	.	.	.	.	.	.	.	.	.	.	.	.	.	.	.	.	21	0	.	.	.	.	.	.	.	.	37
Rognes	.	.	.	15	.	.	.	.	.	.	.	.	.	.	.	.	.	.	.	.	.	8	.	.	.	.	.	.	.	.	.	23
Les Taillades	.	.	4	4	.	.	.	.	.	.	.	.	.	.	.	.	.	.	.	.	.	10	.	.	.	.	.	.	.	.	.	18
Orgon	.	.	14	7	.	.	.	.	.	.	.	.	.	.	.	.	.	.	.	.	.	1	.	.	.	1	.	.	.	.	.	23
Cavaillon	.	.	.	18	1	.	.	.	.	.	.	.	.	.	.	.	.	.	.	1	.	2	.	.	.	1	.	.	.	.	.	23
Bassin du Rhône proprement dit, cours inférieur.																																
N.-D.-des-Neiges	2	1	1	20	2	.	1	.	.	.	.	.	.	.	.	.	.	.	.	.	.	4	3	.	.	.	4	.	.	.	.	37
Les Laubies	2	2	.	.	.	.	.	.	.	.	.	.	.	.	.	.	.	.	.	.	.	.	.	.	.	.	.	.	.	.	.	4
Le Thort	.	.	.	.	18	.	.	.	.	.	.	.	.	.	.	.	.	.	.	3	.	1	.	.	.	.	.	.	.	.	.	22
Villefort	1	.	1	21	6	.	.	.	.	.	.	.	.	.	.	.	.	.	.	.	1	.	1	.	.	.	.	.	.	.	.	31
Vialas	.	4	1	11	5	.	.	.	.	.	.	.	.	.	.	.	.	.	.	0	.	1	.	.	.	.	.	.	.	.	.	21
Saint-Germain-de-C	2	.	.	8	5	.	.	.	.	.	.	.	.	.	.	.	.	.	.	.	.	3	.	.	.	3	.	.	.	.	.	20
Montpezat	13	2	12	11	.	.	.	.	.	.	.	.	.	.	.	.	.	.	.	1	.	2	2	.	.	.	5	.	.	.	.	48
Vals	.	.	24	13	.	.	.	.	.	.	.	.	.	.	.	.	.	.	.	.	.	4	.	.	.	.	.	.	.	.	.	41
Privas (E. N.)	.	.	.	46	.	.	.	.	.	.	.	.	.	.	.	.	.	.	.	.	.	5	.	.	.	.	3	1	.	.	.	55
Valence (E. N.)	.	.	.	.	.	.	.	.	.	.	.	.	.	.	.	.	.	.	.	.	.	7	3	.	.	2	4	.	.	.	.	15
Die	.	2	1	30	7	.	.	.	.	.	.	.	.	.	.	.	.	.	.	.	.	18	.	.	.	.	11	.	.	.	.	69
Valréas	0	.	.	30	.	.	.	.	.	.	.	.	.	.	.	.	.	.	.	.	11	.	0	.	.	2	1	.	.	.	.	44
Lapalud	.	.	.	.	30	.	.	.	.	.	.	.	.	.	.	.	.	.	.	.	11	.	.	.	.	.	.	.	.	.	.	41
Bollène	2	.	.	30	.	.	.	.	.	.	.	.	.	.	.	.	.	.	.	.	5	.	.	.	.	.	.	.	.	.	.	37
Orange	.	2	.	25	.	.	.	.	.	.	.	.	.	.	.	.	.	.	.	1	.	4	.	.	.	.	.	.	.	.	.	32
Savoillans	1	.	.	63	.	.	.	.	.	.	.	.	.	.	.	.	.	.	.	.	13	.	.	.	.	4	.	.	.	.	.	81
Sault	.	0	.	31	.	.	.	.	.	.	.	.	.	.	.	.	.	.	.	.	.	15	.	.	.	2	.	.	.	.	.	48
Bedouin	.	.	.	22	4	.	.	.	.	.	.	.	.	.	.	.	.	.	.	.	.	11	.	.	.	.	.	.	.	.	.	37
Carpentras	0	2	.	22	1	.	.	.	.	.	.	.	.	.	.	.	.	.	.	1	.	3	.	.	.	.	.	.	.	.	.	29
Malaucène	1	.	.	10	10	.	.	.	.	.	.	.	.	.	.	.	.	.	.	.	.	15	.	.	.	.	6	.	.	.	.	42
Pernes	.	.	.	21	.	.	.	.	.	.	.	.	.	.	.	.	.	.	.	1	.	.	.	.	.	.	.	.	.	.	.	22
Avignon (E. N.)	.	.	.	22	.	.	.	.	.	.	.	.	.	.	.	.	.	.	.	1	1	0	.	.	.	1	.	.	.	.	.	25

STATIONS.	1	2	3	4	5	6	7	8	9	10	11	12	13	14	15	16	17	18	19	20	21	22	23	24	25	26	27	28	29	30	31	TOTAL.
Bassin du Rhône proprement dit, cours inférieur (suite).																																
Saint-Rémy				23																												23
Les Baux				13	1																	2										16
Viguier				8																		1										9
Farimon				4																												4
Arles				8	1																2											11
L'Armeillère			4	8																		2										14
Létourneau				10																	3											13
Sainte-Maries				3																		5										8
Giraud				12																		11										23
RÉGION DE NICE.																																
Petits bassins entre le Rhône et les Alpes.																																
Le Grand Sambuc			36	5																		10		3								54
Trets			7	25																		7		8								47
Gréasque			11	6																		12		4								33
Saint-Antonin				22																		13		4								39
Aix (C. M.)				9	6																	19		1								35
Bouc				11																		9		2								22
Venelles				6	12																	10		1								29
Pélisanne			16																		6											22
Salon																					6											6
Cornillon				11																		7										18
Les Pennes				8																		10		2			1					21
Berre				11	2																	6										19
Saint-Chamas				11																		5										16
Port-de-Bouc				13																		12										25
Septêmes					18																	10										28
Aubagne			17																			12										29
Marseille (Obs^re^)				11																		5		1								17
Cap Croisette					4																	1		2								7
Phare de Planier																								13								13
La Ciotat				7																		3										10
La Seyne		1	2	14																		3	1									21
Toulon		1		13																		3	1									18
Hyères			1	11																		0										12
Draguignan (E. N.)																					4	4		5								14
Cannes			27	8																				2			2					39
Nice (E. N.)				48																				2			4					54
Villefranche (phare)				43	10																			0			12				6	66
La Garouppe (phare)				21	0																			0			4					25
CORSE.																																
Ajaccio (P. C.)		6	7	12																	1	5					7					3[illegible]
Ile Sanguinaire				5	9																			4				3				22

OBSERVATIONS DU MOIS D'AVRIL 1882.

STATIONS.	1	2	3	4	5	6	7	8	9	10	11	12	13	14	15	16	17	18	19	20	21	22	23	24	25	26	27	28	29	30	TOTAL.
VERSANT DE LA MER DU NORD.																															
BASSINS DU RHIN, DE LA MEURTHE ET DE LA MOSELLE.																															
La Schlucht	0	.	.	.	.	.	.	.	.	.	.	1	.	7	0	8	2	21	3	.	.	1	12	16	23	3	.	5	3	13	118
Rothau	2	1	.	.	.	.	.	.	.	.	0	.	4	0	.	4	12	4	.	1	.	.	8	9	11	6	.	4	1	8	75
Razimont	.	.	.	.	.	.	.	.	.	.	.	.	.	2	.	4	5	5	4	.	.	.	.	3	3	14	5	.	5	.	49
Gemaingoutte	.	2	1	0	1	.	.	.	.	.	.	.	.	1	0	2	2	3	4	.	.	.	.	9	6	4	5	.	1	.	41
Péxonne	1	.	2	.	.	.	.	.	.	.	.	.	.	2	.	4	1	4	2	.	.	.	.	5	5	12	2	.	4	.	42
Moriviller	.	.	.	.	.	.	.	.	.	.	.	.	.	2	.	4	0	3	.	.	.	.	.	.	8	10	.	.	4	2	33
Flin	.	.	.	.	.	.	.	.	.	.	.	.	.	.	.	.	.	.	.	.	.	.	.	.	8	9	3	.	.	.	19
Blamont	.	.	.	.	.	.	.	.	.	.	.	.	1	.	.	.	3	3	.	.	.	.	3	1	11	1	.	.	.	.	23
Lunéville	.	.	.	.	.	.	.	.	.	.	.	.	.	.	1	1	.	1	.	.	.	.	3	2	8	2	.	2	.	20	40
Einville	.	.	.	.	.	.	.	.	.	.	.	.	.	.	.	5	.	6	.	.	.	3	3	5	.	.	.	.	.	19	41
Moncel-s.-Seille	.	.	.	.	.	.	.	.	.	.	.	.	0	.	.	1	.	9	.	.	.	.	.	2	.	8	.	5	.	10	35
Nancy (E. N.)	.	.	.	.	.	.	.	.	.	.	.	.	.	.	.	.	5	17	.	.	.	.	.	3	13	12	.	3	1	.	54
Bellefontaine	.	.	.	.	.	.	.	.	.	.	.	.	.	4	.	.	7	6	5	.	.	.	.	.	14	14	.	4	.	.	54
Bruyères	1	.	1	.	.	.	.	.	.	.	.	.	.	3	1	8	3	9	3	.	.	.	0	8	10	14	3	.	5	1	70
Thaon	.	.	.	.	.	.	.	.	.	.	.	.	.	.	2	.	3	5	7	.	.	.	.	.	13	13	.	.	4	3	50
Mirecourt (E. N.)	.	.	.	.	.	.	.	.	.	.	.	.	.	.	.	.	.	.	.	.	.	.	.	1	.	21	.	.	.	.	23
Vézelise	.	.	.	.	.	.	.	.	.	.	.	.	.	2	2	2	4	2	.	.	.	.	.	2	5	16	.	4	.	.	38
Allain	.	.	.	.	.	.	.	.	.	.	.	.	.	.	.	.	10	6	4	.	.	.	.	.	6	14	.	.	4	2	45
Neuves-Maisons	3	.	.	.	.	.	.	.	.	.	.	.	.	.	.	2	9	4	2	.	.	.	.	3	4	15	.	.	3	1	46
Toul	2	.	.	.	.	.	.	.	.	.	.	.	.	2	.	3	1	4	1	.	.	.	.	.	14	12	1	.	4	1	44
Foug	0	.	.	.	.	.	.	.	.	.	.	.	.	3	.	4	0	5	2	.	.	.	.	.	9	11	.	.	14	2	49
Frouard	.	.	.	.	.	.	.	.	.	.	.	.	2	.	.	0	3	.	.	.	.	.	0	11	11	.	.	6	0	23	57
Rogéville	.	.	.	.	.	.	.	.	.	.	.	.	.	3	.	2	.	7	2	.	.	.	.	.	11	12	.	.	5	2	45
Haudiomont	.	.	.	.	.	.	.	.	.	.	.	.	.	3	2	11	.	8	1	.	.	.	2	0	9	11	.	.	7	1	55
Fleury	.	.	.	.	.	.	.	.	.	.	.	.	.	4	.	28	.	7	.	.	2	.	6	.	4	18	.	.	7	1	77
Mance	2	.	.	.	.	.	.	.	.	.	.	.	.	4	0	15	.	6	3	.	0	.	.	2	7	10	.	.	8	3	60
BASSINS DE LA MEUSE, DE LA CHIERS ET DE LA SAMBRE.																															
Pouilly	2	.	.	.	4	.	.	.	.	.	.	.	.	2	.	1	1	7	1	.	.	.	.	.	9	15	2	.	6	.	50
Clefmont	.	.	.	.	.	.	.	.	.	.	.	.	.	3	.	.	.	10	1	.	.	.	.	9	.	25	.	.	.	6	53
Contrexéville	.	.	.	.	.	.	.	.	.	.	.	.	.	.	7	1	3	1	.	.	.	.	3	5	12	3	.	3	.	2	40
Aillianville	3	.	.	.	.	.	.	.	.	.	.	.	.	4	.	1	2	7	5	.	.	.	1	.	10	20	1	.	7	4	63
Commercy (E. N.)	0	.	.	.	.	.	.	.	.	.	.	.	.	5	.	5	.	11	3	.	.	.	2	.	6	34	.	.	10	3	79
Les Kœurs	.	.	.	.	.	.	.	.	.	.	.	.	2	.	7	.	1	7	.	.	.	.	4	.	13	12	.	4	.	.	50
Souilly	2	.	.	.	.	.	.	.	.	.	.	.	.	5	.	14	.	8	1	.	1	.	7	.	11	19	.	.	9	3	80
Dun	4	.	.	.	.	.	.	.	.	.	.	.	.	.	.	7	.	.	6	.	.	.	13	2	13	20	.	.	6	2	73

STATIONS.	1	2	3	4	5	6	7	8	9	10	11	12	13	14	15	16	17	18	19	20	21	22	23	24	25	26	27	28	29	30	TOTAL
BASSINS DE LA MEUSE, DE LA CHIERS ET DE LA SAMBRE (suite).																															
Hussigny	.	.	.	.	.	.	.	.	.	.	.	.	.	.	.	17	2	11	4	.	.	.	9	.	10	16	.	.	3	3	75
Spincourt	1	.	.	.	.	.	.	.	.	.	.	.	.	4	4	18	.	5	2	.	.	.	4	4	10	12	.	.	6	.	70
Damvillers	.	.	.	.	.	.	.	.	.	.	.	.	.	10	.	20	.	13	2	.	.	.	10	3	.	.	.	26	10	2	96
Margut	.	.	.	.	.	.	.	.	.	.	.	.	.	4	.	1	.	3	3	.	.	.	5	3	5	2	.	.	2	.	28
Tannay	3	.	.	.	.	.	.	.	.	.	.	.	.	7	6	13	0	15	.	.	.	.	10	2	.	2	.	0	5	1	67
Bairon	5	.	.	.	.	.	.	.	.	.	.	.	.	11	.	17	.	15	.	.	.	.	13	5	2	16	.	.	7	2	93
Saint-Aignan	0	.	.	.	.	.	.	.	.	.	.	.	.	7	.	14	13	15	0	0	.	.	10	4	7	27	.	1	8	2	98
Sedan	2	.	.	.	.	.	.	.	.	.	.	.	.	10	.	14	1	10	1	.	.	.	9	3	4	22	.	.	10	3	89
Launois	2	.	.	.	.	.	.	.	.	.	.	.	.	10	.	14	1	19	.	.	.	.	11	1	7	2	.	6	4	2	79
Gespunsart	.	.	.	.	.	.	.	.	.	.	.	.	.	12	.	12	.	15	.	.	.	.	13	.	10	24	.	.	17	.	103
Haybes	.	.	.	.	.	.	.	.	.	.	.	.	2	.	8	7	17	.	.	.	.	1	2	4	20	2	4	11	7	.	85
Avesnes	.	2	2	.	0	.	.	.	.	.	.	.	8	2	.	.	12	3	.	.	.	4	2	5	12	2	.	9	1	.	62
BASSINS DE L'ESCAUT, DE LA LYS, DE L'YSER ET DE L'AA.																															
Gommegnies	.	.	3	.	.	.	.	.	.	.	.	.	8	.	10	.	7	2	.	.	.	3	2	11	12	5	.	14	3	.	79
Havrincourt	.	.	5	.	.	.	.	.	.	.	.	.	7	3	.	.	8	.	.	.	.	1	3	5	16	0	.	12	4	.	65
Cambrai	0	.	.	.	.	.	.	.	.	.	.	.	.	7	4	1	6	.	0	.	.	.	1	2	11	1	12	.	.	5	50
Anzin	.	.	.	.	.	.	.	.	.	.	.	.	.	.	.	.	.	.	5	.	.	.	2	1	9	8	1	.	10	2	39
Neuville-Vitasse	.	.	2	.	.	.	.	.	.	.	1	.	7	2	.	.	6	0	.	.	.	1	0	8	8	2	.	9	11	.	57
Arras (C. M.)	.	.	1	.	.	.	.	.	.	.	0	.	6	5	.	.	7	1	.	.	.	2	1	10	9	2	.	6	7	.	57
Douai (Obs.)	0	.	.	2	.	.	.	.	.	.	.	8	.	10	1	.	.	12	1	.	.	.	1	1	9	8	1	.	8	6	67
Hamblain-les-Prés	.	.	.	5	.	.	.	.	.	.	.	.	8	3	.	.	3	7	.	.	.	.	0	9	7	.	.	7	2	.	51
Lille	.	0	.	.	2	.	.	.	.	.	0	.	9	1	.	.	5	1	.	0	.	0	1	4	9	2	.	6	5	1	47
Allouagne	.	.	.	.	.	.	.	.	.	.	.	.	1	3	1	.	7	.	.	.	.	1	4	8	6	.	.	4	7	.	42
Laventie	.	.	.	.	1	.	.	.	.	.	1	.	11	.	.	.	6	0	.	.	.	0	1	8	9	1	.	4	3	0	45
Nordpeene	1	.	.	.	.	1	.	.	.	.	.	.	.	10	.	.	.	13	.	.	.	.	.	6	7	14	3	.	3	4	61
Godewaerswelde	0	.	.	.	6	.	.	.	.	0	.	0	5	.	.	.	10	.	.	0	.	.	2	8	10	2	2	3	5	.	54
Dunkerque (C. M.)	2	.	0	.	.	3	.	.	.	.	.	.	0	10	.	2	16	0	.	.	.	.	4	2	11	2	0	5	4	.	63
Oye	.	0	.	.	.	.	.	.	.	.	.	.	8	.	.	0	11	.	.	1	.	1	.	6	7	7	.	5	2	.	48

VERSANT DE LA MANCHE.

STATIONS.	1	2	3	4	5	6	7	8	9	10	11	12	13	14	15	16	17	18	19	20	21	22	23	24	25	26	27	28	29	30	TOTAL
BASSINS DE LA CANCHE, DE LA SOMME, DE LA BÉTHUNE, ETC.																															
Cap Gris-Nez	.	.	.	.	.	.	.	.	.	.	.	.	.	12	.	.	.	17	.	.	.	.	2	3	3	14	2	1	3	4	61
Samer	.	.	.	.	.	.	.	.	.	.	.	.	16	.	.	.	15	.	.	.	.	1	9	3	19	2	.	6	10	.	81
Boulogne	.	.	.	.	.	.	.	.	.	.	.	.	.	.	.	.	.	11	15	.	.	.	3	2	2	13	.	3	2	3	54
Valhuon	.	.	.	.	.	.	.	.	.	2	.	.	15	.	4	.	14	1	.	.	.	.	3	12	12	3	.	11	6	.	83
Sorrus	.	.	.	.	.	.	.	.	.	.	.	.	10	.	.	.	11	.	.	.	.	.	10	6	13	1	.	8	6	.	64
Erquières	.	.	.	.	.	.	.	.	.	.	.	.	14	.	.	.	12	.	.	.	.	.	2	12	12	2	.	8	5	0	68
Saint-Riquier	.	.	.	.	.	.	.	.	.	.	.	.	.	13	.	.	.	10	.	.	.	.	0	2	7	6	4	1	5	3	53
Abbeville	1	.	.	.	.	.	.	.	.	.	.	.	1	8	.	.	.	10	.	.	.	.	.	1	9	6	.	1	5	4	46
St Valery-s.-Somme	3	.	.	.	.	.	.	.	.	.	.	.	.	8	.	.	.	14	.	.	.	.	.	3	8	10	2	6	2	4	60
Aumale	.	.	.	.	.	.	.	.	.	.	.	.	10	1	.	.	5	10	.	.	.	.	3	2	10	2	.	15	6	.	65
Eu	1	.	.	.	.	.	.	.	.	.	.	.	7	.	.	.	7	8	.	.	.	.	3	5	26	2	.	9	4	6	78
Londinières	.	.	.	.	.	.	.	.	.	.	.	.	6	3	.	.	2	7	.	.	.	.	2	2	10	4	.	8	4	3	51
Dieppe	2	2	.	1	.	.	.	.	.	.	.	.	3	1	.	.	1	6	.	.	.	.	1	3	9	3	1	3	9	4	35

STATIONS.	1	2	3	4	5	6	7	8	9	10	11	12	13	14	15	16	17	18	19	20	21	22	23	24	25	26	27	28	29	30	TOTAL.
BASSINS DE LA CANCHE, DE LA SOMME, DE LA BÉTHUNE, ETC. (suite).																															
Bosc-le-Hard	.	.	.	.	.	.	.	.	.	.	.	.	7	1	0	3	2	9	.	.	.	.	1	3	14	1	0	7	6	1	55
Longueville	.	.	.	.	.	.	.	.	.	.	.	.	7	2	3	.	6	5	.	.	.	.	4	9	7	.	.	2	6	.	52
St-Valery-en-Caux	.	.	.	.	.	.	.	.	.	.	.	.	6	.	.	.	.	2	7	.	.	.	0	3	9	.	.	2	5	3	37
Goderville	1	.	.	.	.	.	.	.	.	.	.	.	14	1	1	.	4	11	.	.	.	.	2	1	20	3	0	7	6	2	73
Fécamp (ville)	.	.	.	.	.	.	.	.	.	.	.	.	8	1	.	.	1	21	.	2	.	.	1	2	38	1	.	5	3	1	84
BASSIN DE LA SEINE.																															
Bassin de l'Yonne.																															
Haut-Folin	.	.	.	.	.	.	.	.	.	.	.	.	.	.	18	.	.	.	.	31	.	.	.	.	8	.	.	.	.	49	106
Bas-Folin	.	.	.	.	.	.	.	.	.	.	.	.	.	.	5	4	6	9	19	.	.	.	.	3	.	22	6	9	9	21	113
Pommoy	.	.	.	.	7	.	.	.	.	.	.	.	14	5	4	.	31	3	.	.	.	.	8	6	53	9	.	14	8	11	173
Les Settons	5	.	.	.	.	3	.	.	.	.	.	.	.	7	2	1	1	16	11	.	.	.	2	6	11	32	8	.	14	3	122
Château-Chinon	.	.	.	.	.	10	.	.	.	.	.	.	.	5	8	2	2	11	3	.	.	.	3	3	4	19	7	.	6	5	88
Ouroux	.	.	.	.	.	.	.	.	.	.	.	.	.	.	.	.	.	15	.	.	.	.	.	.	26	.	6	.	9	.	56
Saulieu	.	.	.	.	2	.	.	.	.	.	.	.	2	1	.	.	5	3	.	.	.	.	.	4	17	5	.	6	5	16	66
Vitteaux	.	.	.	.	.	.	.	.	.	.	.	.	.	.	9	3	.	9	.	.	.	.	.	.	2	9	.	4	.	5	41
Montbard	.	.	.	.	2	.	.	.	.	.	.	.	.	2	.	.	3	4	.	.	.	.	.	5	6	14	.	6	.	.	43
Cervon	.	.	.	.	.	3	.	.	.	.	.	.	.	4	1	0	2	3	1	.	.	.	5	1	4	16	4	.	9	1	55
Varzy (E. N.)	.	.	.	.	.	.	.	.	.	.	.	.	4	2	0	.	1	.	.	.	.	.	8	1	11	11	.	8	5	0	51
Clamecy (P. C.)	.	.	.	.	1	.	.	.	.	.	.	.	.	3	.	.	.	4	.	.	.	.	8	1	10	16	1	7	15	.	65
Vézelay (P. C.)	.	.	.	3	3	.	.	.	.	.	.	.	.	5	.	1	.	.	6	.	.	.	.	.	6	17	.	12	12	.	65
Avallon	5	.	.	.	.	2	.	.	.	.	.	.	.	2	.	.	1	3	2	.	.	.	4	3	6	15	5	.	11	4	63
Coulange-s.-Y.	.	.	.	0	2	.	.	.	.	.	.	.	3	.	0	.	3	.	.	.	.	6	1	4	7	.	1	5	.	4	36
Cravant	.	.	.	.	.	.	.	.	.	.	.	.	1	.	.	1	3	4	.	.	.	7	3	0	14	.	.	6	1	4	44
Ravières	.	.	.	.	.	.	.	.	.	.	.	.	1	0	.	.	4	6	.	.	.	7	.	1	13	2	.	8	1	12	55
Tonnerre (P. C.)	.	.	.	.	.	.	.	.	.	.	.	.	4	.	.	.	.	9	.	.	.	.	8	.	16	9	.	9	3	.	58
Flogny	.	.	.	.	.	.	.	.	.	.	.	.	.	.	.	.	.	2	.	.	.	.	3	17	8	3	.	9	5	8	52
Chablis	.	.	.	.	2	.	.	.	.	.	.	.	2	.	0	.	1	5	.	.	.	6	2	7	21	.	.	7	1	5	58
Chessy	3	.	.	.	.	1	.	.	.	.	.	.	.	3	.	1	.	2	3	.	.	.	6	.	8	.	17	.	7	1	52
Auxerre (P. C.)	.	.	.	.	2	.	.	.	.	.	.	.	3	0	0	.	2	.	.	.	.	3	.	5	16	.	.	5	1	5	41
Aillant	.	.	.	.	5	.	.	.	.	.	.	.	4	.	1	1	2	3	.	.	.	5	1	8	17	.	.	7	2	.	54
Laroche	.	2	.	.	.	.	.	.	.	.	.	.	.	3	.	0	.	2	4	.	.	.	5	7	7	9	.	1	8	2	50
Joigny (P. C.)	.	.	.	.	.	3	.	.	.	.	.	.	.	2	.	.	.	.	8	.	.	.	4	3	.	12	.	.	6	.	38
Messon	.	.	.	.	.	.	.	.	.	.	.	.	.	.	3	.	2	.	.	.	.	.	.	.	4	.	4	4	.	.	17
Villeneuve-l'Arch	.	.	.	.	.	.	.	.	.	.	.	.	5	4	1	.	4	2	.	.	.	.	.	3	11	.	.	8	0	1	39
Sens	.	.	.	.	.	.	.	.	.	.	.	.	6	4	3	.	.	5	.	.	.	3	2	2	10	.	.	7	.	.	41
Villeneuve-la-G.	.	.	.	.	.	.	.	.	.	.	.	.	7	2	6	.	.	.	.	.	.	3	1	2	8	.	4	3	.	.	35
Bassin de la Seine supérieure.																															
Chanceaux	.	.	.	.	.	.	.	.	.	.	.	.	1	5	4	4	1	7	5	.	.	1	.	5	10	5	.	1	.	29	79
Beneuvre	1	.	.	.	5	.	.	.	.	.	.	.	.	2	.	2	0	6	2	.	.	.	1	.	5	18	3	.	6	.	53
Vivey	.	.	.	.	4	.	.	.	.	.	.	.	.	2	.	2	.	9	2	.	.	.	1	.	6	19	2	.	7	.	54
Châtillon-s.-Seine	.	.	.	.	.	.	.	.	.	.	.	.	.	1	.	7	6	1	3	.	.	.	3	.	15	9	3	.	7	16	71
Laignes	.	.	.	.	.	.	.	.	.	.	.	.	2	1	1	.	7	5	.	.	.	.	5	1	17	5	.	9	1	.	54
Fontette	1	.	.	.	1	.	.	.	.	.	.	.	.	2	.	17	.	5	5	.	.	.	5	0	2	19	.	.	6	1	64
Bar-s.-S. (Saillard)	1	.	.	3	.	.	.	.	.	.	.	.	.	2	.	2	.	8	.	.	.	.	7	2	.	18	.	6	.	2	51
Arc-en-Barrois	.	.	.	7	4	.	.	.	.	.	.	.	2	.	10	6	6	7	1	.	.	.	.	11	12	2	.	12	3	27	108

STATIONS.	1	2	3	4	5	6	7	8	9	10	11	12	13	14	15	16	17	18	19	20	21	22	23	24	25	26	27	28	29	30	TOTAL.
Bassin de la Seine supérieure (suite).																															
Bar-sur-Aube	1	.	.	.	.	.	.	.	.	.	.	.	.	1	.	1	.	3	2	.	.	.	2	.	3	20	.	.	9	0	42
Fuligny	2	.	.	.	.	.	.	.	.	.	.	.	.	1	.	2	.	2	3	.	0	.	5	0	7	16	.	.	7	3	49
Ceffonds	1	.	.	.	.	.	.	.	.	.	.	.	.	2	.	24	.	7	.	.	.	.	6	1	8	11	.	.	5	8	73
Le Chêne	.	.	.	.	.	.	.	.	.	.	.	.	.	4	2	21	.	2	.	.	.	.	6	6	11	.	.	.	.	4	56
Sézanne	2	.	.	.	.	.	.	.	.	.	.	.	.	7	1	10	.	6	0	.	.	.	6	1	5	17	.	.	10	2	67
Vendeuvre	.	.	.	.	.	.	.	.	.	.	.	.	.	.	16	.	3	2	.	.	.	8	.	4	24	.	.	10	.	.	67
Montaulin	.	.	.	.	.	.	.	.	.	.	.	.	.	.	.	.	9	2	0	.	.	.	4	1	2	15	.	.	8	5	46
Troyes (E. N.)	.	.	.	.	.	.	.	.	.	.	.	.	2	4	2	2	.	2	.	.	.	.	1	2	7	4	.	7	1	1	35
Barberey	.	.	.	.	.	.	.	.	.	.	.	.	.	4	5	5	.	2	.	.	.	.	5	1	5	11	.	.	9	.	47
Fay	2	.	.	.	.	1	.	.	.	.	.	.	.	11	2	2	.	2	2	.	.	.	5	.	5	15	.	.	11	2	59
Origny-le-Sec	1	.	.	.	.	.	.	.	.	.	.	.	.	5	1	1	2	2	3	.	.	.	7	.	7	13	.	.	7	1	49
Soligny	3	.	.	.	.	.	.	.	.	.	.	.	.	7	1	5	2	1	1	.	.	.	4	2	5	12	.	.	12	1	56
St-Mauric.-aux-R-H.	.	.	.	.	.	.	.	.	.	.	.	.	5	0	2	.	3	2	.	.	.	4	.	6	13	.	.	9	1	.	45
Bassin de la Seine, entre Montereau et le confluent de l'Oise.																															
Courbeton	.	.	.	.	.	2	.	.	.	.	.	.	.	6	.	8	.	2	2	.	.	.	4	.	4	10	.	.	9	5	52
Samois	.	.	.	.	0	.	.	.	.	.	.	.	.	.	.	9	4	4	.	.	.	.	6	.	2	19	.	.	7	.	51
Melun (P. C.)	.	.	.	.	.	1	.	.	.	.	.	.	.	6	1	4	.	1	1	.	.	.	1	.	1	11	.	2	5	.	34
Évry	.	.	.	.	.	.	.	.	.	.	.	.	7	.	13	3	.	.	.	.	.	.	.	.	15	1	1	4	2	.	44
Paris (Montsouris)	.	.	.	.	.	.	.	.	.	.	.	.	7	2	5	7	2	1	.	.	.	1	2	1	11	0	0	9	3	.	51
Paris (Passy)	4	.	.	.	.	.	.	.	.	.	.	.	.	7	5	17	1	.	2	.	.	.	1	3	1	8	.	3	5	2	58
Le Perray (St-Hub.)	.	.	.	.	.	1	.	.	.	.	.	.	7	5	.	20	1	3	.	.	.	.	2	2	7	1	.	6	1	.	56
Trappes (St-Q.)	.	.	.	.	.	.	.	.	.	.	.	.	10	9	3	16	2	1	.	.	.	0	2	1	9	4	.	10	2	.	68
Satory (Pt-Désert)	.	.	.	.	.	.	.	.	.	.	.	.	8	4	4	17	.	2	.	.	.	.	0	1	8	3	.	11	1	.	60
Versailles (Bérigny)	.	.	.	.	.	.	.	.	.	.	.	.	8	8	3	17	1	1	.	.	.	0	1	1	8	0	0	10	1	.	60
Marly-le-Roi	.	.	.	.	.	.	.	.	.	.	.	.	8	2	5	17	2	1	.	.	.	0	3	2	10	.	0	10	2	.	62
Bassin de la Marne.																															
Langres (plateau)	.	.	.	.	2	0	.	.	.	.	.	.	.	3	.	2	.	6	3	.	.	.	1	.	4	21	4	.	5	1	52
Marac	3	.	.	.	4	0	.	.	.	.	.	.	.	2	.	0	1	9	6	.	.	.	1	.	9	17	2	.	5	.	59
Chaumont (E. N.)	.	.	.	1	0	.	.	.	.	.	.	.	2	0	.	.	3	8	0	.	.	.	2	1	11	11	.	3	1	4	47
Colombey	2	.	.	.	.	.	.	.	.	.	.	.	.	3	0	1	.	4	2	.	.	.	9	0	4	19	.	.	8	0	52
Andelot	2	.	.	.	.	.	.	.	.	.	.	.	.	2	.	1	.	9	1	.	.	.	0	.	6	14	0	.	8	1	44
Joinville	.	.	.	.	.	.	.	.	.	.	.	.	.	5	.	2	.	5	4	.	.	.	3	4	7	20	.	.	5	4	59
Vassy	1	.	.	.	.	.	.	.	.	.	.	.	.	2	.	3	.	5	4	.	0	.	7	.	8	14	.	.	7	5	56
St-Dizier (La Neuv.)	.	.	.	.	.	.	.	.	.	.	.	.	.	5	2	7	.	5	.	.	.	.	8	.	9	17	7	.	7	.	67
Bar-le-Duc	.	.	.	.	.	.	.	.	.	.	.	.	.	5	.	2	.	7	4	.	.	.	6	.	12	20	.	10	1	1	68
Sermaize	2	.	.	.	.	.	.	.	.	.	.	.	.	4	2	4	1	2	2	.	.	.	8	2	8	19	.	.	8	0	62
Vitry-le-François	.	.	.	.	.	.	.	.	.	.	.	.	5	3	2	.	5	3	.	.	.	8	.	9	19	.	.	8	.	2	74
Moivre	.	.	.	.	.	.	.	.	.	.	.	.	.	3	.	13	1	5	2	.	.	.	9	.	7	3	.	.	6	.	49
Châlons (P. C.)	1	0	.	.	.	.	.	.	.	.	.	.	.	6	0	15	0	3	3	.	.	.	8	2	3	9	.	.	7	2	59
Sommesous	.	.	.	.	.	.	.	.	.	.	.	.	5	1	16	6	2	1	.	.	.	3	5	4	14	2	.	11	0	0	70
Pierry	1	.	.	.	.	.	.	.	.	.	.	.	.	6	3	15	4	12	11	.	.	1	5	3	3	13	.	.	9	2	88
Montmirail	.	.	.	.	.	.	.	.	.	.	.	.	12	5	3	10	2	6	.	.	.	.	3	4	4	17	.	9	.	.	75
La Ferté-s-Jouarre	.	.	.	.	.	.	.	.	.	.	.	.	.	7	.	28	.	2	.	.	.	.	4	1	1	6	.	1	5	.	55
Meaux	1	.	.	.	.	.	.	.	.	.	.	.	.	9	2	25	.	3	.	.	.	.	2	.	2	8	.	2	6	2	62
Touquin	9	.	.	.	.	.	.	.	.	.	.	.	.	4	3	.	.	.	.	.	2	.	6	.	10	15	.	2	2	.	44
Coulommiers	.	.	.	.	.	.	.	.	.	.	.	.	2	2	2	6	1	3	.	.	.	.	5	1	5	14	1	5	4	0	53
Parc St-Maur (Obsre)	.	.	.	.	.	.	.	.	.	.	.	.	8	0	9	7	2	1	.	.	.	0	1	1	10	0	.	7	1	.	47

STATIONS.	1	2	3	4	5	6	7	8	9	10	11	12	13	14	15	16	17	18	19	20	21	22	23	24	25	26	27	28	29	30	TOTAL.
Bassin de l'Aisne.																															
St-Mard-s.-le-Mont.	.	.	.	.	.	.	.	.	.	.	.	.	4	.	13	.	7	6	.	.	.	7	1	7	17	.	.	6	.	3	71
Côte de Crèvecœur.	.	.	.	.	.	.	.	.	.	.	.	.	4	2	20	3	1	4	.	2	.	.	.	0	11	.	.	3	1	.	51
Ste-Menehould.....	.	.	.	.	.	.	.	.	.	.	.	.	3	4	25	2	4	0	.	.	.	8	.	1	13	.	.	5	0	0	65
Côte de Biesmes...	.	.	.	.	.	.	.	.	.	.	.	.	3	4	24	1	5	1	.	2	.	.	.	1	26	.	.	6	.	.	74
Grandpré.....	.	.	.	.	.	.	.	.	.	.	.	.	1	1	14	9	3	2	.	0	.	12	1	5	19	.	.	6	3	.	76
Vouziers	.	.	.	.	.	.	.	.	.	.	.	.	2	3	2	29	2	4	.	.	.	.	14	2	12	6	.	5	4	.	85
Remaucourt	1	.	.	.	.	.	.	.	.	.	.	.	.	7	.	22	.	13	.	.	.	.	9	.	3	19	.	5	5	1	85
Nanteuil.....	.	.	.	.	.	.	.	.	.	.	.	.	.	4	.	21	.	6	.	.	.	.	5	.	22	11	.	.	6	.	75
Berry-au-Bac.	2	.	.	.	.	.	.	.	.	.	.	.	.	5	.	30	.	3	.	.	.	.	4	.	3	8	.	.	7	0	61
Courtisols.....	2	.	.	.	.	.	.	.	.	.	.	.	.	6	.	20	2	5	1	.	.	.	13	1	3	14	.	.	8	6	81
Suippes.....	.	.	.	.	.	.	.	.	.	.	.	.	.	4	.	13	3	5	1	.	.	.	11	.	2	11	.	.	10	4	64
Reims (P. C.).....	2	.	.	.	.	.	.	.	.	.	.	.	.	4	.	44	.	2	.	.	.	.	4	0	3	13	.	.	5	2	79
Jonchery-sur-V...	2	.	.	.	.	.	.	.	.	.	.	.	.	7	.	47	.	3	.	0	.	.	3	1	1	8	.	.	6	2	80
Fismes.....	2	.	.	.	.	.	.	.	.	.	.	.	.	4	.	28	.	2	1	.	.	.	3	1	1	10	.	.	6	0	58
Vauxrot (Soissons).	.	.	.	.	.	.	.	.	.	.	.	.	.	5	.	41	.	4	1	.	.	.	4	7	5	10	.	.	7	1	85
Bassin de l'Oise.																															
Hirson.....	6	.	.	.	.	.	.	.	.	.	.	.	.	12	.	6	.	9	.	.	.	.	7	2	3	20	.	.	13	1	80
Dizy-le-Gros.....	.	.	.	.	.	.	.	.	.	.	.	.	6	.	18	.	12	2	.	.	.	7	3	2	15	.	.	7	2	.	74
Montcornet.....	1	.	.	.	.	1	.	.	.	.	.	.	.	6	.	19	.	14	.	.	.	.	7	1	5	13	.	.	7	6	81
Laon (P. C.).....	.	.	.	.	.	.	.	.	.	.	.	.	8	0	29	0	10	1	.	.	.	4	1	5	14	.	.	6	4	1	83
Fourdrain.....	1	.	.	.	.	.	.	.	.	.	.	.	9	.	.	35	.	14	.	.	.	.	5	2	5	15	.	9	3	.	98
Compiègne	.	.	.	.	.	.	.	.	.	.	.	.	.	6	.	24	.	5	.	.	.	.	2	.	1	9	.	2	4	2	54
Maignelay	.	.	.	.	.	.	.	.	.	.	0	.	.	9	.	20	4	.	.	.	.	.	.	15	.	.	12	.	.	.	60
Cempuis	.	.	.	.	.	.	.	.	.	.	.	.	10	5	11	0	7	.	.	.	.	.	.	3	13	0	.	10	4	1	63
Beauvais (E. N.) ..	0	.	.	.	.	.	.	.	.	.	.	.	.	12	3	15	.	7	0	.	.	.	0	2	2	12	1	5	6	4	69
Noailles.....	.	.	.	.	.	.	.	.	.	.	.	.	.	10	.	15	.	18	.	.	.	.	.	4	4	14	.	2	8	6	82
Plessis-Belleville ..	1	.	.	.	.	1	.	.	.	.	.	.	.	9	8	29	1	6	0	.	.	.	1	2	3	18	0	5	5	3	92
Senlis.....	.	.	.	.	.	.	.	.	2	1	.	.	.	6	0	16	0	3	.	.	.	.	.	1	1	2	0	.	.	.	33
Neuilly-en-Thelle..	.	.	.	.	.	.	3	.	.	.	.	.	.	.	.	.	12	.	23	.	.	.	1	.	3	9	.	.	7	.	58
Pontoise.....	.	.	.	.	.	.	.	.	.	.	.	.	6	.	7	11	1	1	.	.	.	0	1	1	7	2	.	9	2	.	51
Bassin du Loing.																															
Moutiers	.	.	.	.	.	5	.	.	.	.	.	.	.	3	.	1	1	2	.	.	.	.	4	.	7	10	.	6	.	.	39
Toucy (P. C.).....	.	.	.	.	8	.	.	.	.	.	.	.	.	6	0	.	.	.	.	1	2	2	3	1	8	4	4	2	.	.	41
Rogny (P. C.).....	.	.	.	.	.	12	.	.	.	.	.	.	.	5	1	7	1	3	0	.	.	.	3	7	7	8	.	4	.	1	59
Grignon.....	.	.	.	.	.	18	.	.	.	.	.	.	.	10	8	4	8	4	.	.	.	16	5	.	6	22	7	8	2	.	118
Courpalet.....	.	.	.	.	.	13	.	.	.	.	.	.	.	5	.	6	6	4	1	.	.	.	5	.	5	11	.	5	6	.	68
Charny.....	.	.	.	.	.	15	.	.	.	.	.	.	6	1	3	0	4	.	.	.	.	5	3	10	14	.	.	6	.	2	69
Château-Renard. ..	.	.	.	.	3	.	.	.	.	.	.	.	.	.	.	8	1	2	1	.	.	.	3	.	4	13	.	4	2	.	41
Savigny.....	.	.	.	.	4	.	.	.	.	.	.	.	6	5	3	.	3	3	.	.	.	3	4	22	.	.	.	8	1	1	63
Cheroy.....	.	.	.	.	.	.	.	.	.	.	.	.	.	.	18	.	3	1	.	.	.	3	4	3	.	.	.	12	2	.	46
Nemours.....	6	.	.	.	.	.	.	.	.	.	.	.	3	2	.	.	.	.	.	.	.	6	.	5	17	.	.	10	5	.	54
Région de la Beauce et bassin de l'Eure.																															
Neuville-aux-Bois .	.	.	.	.	13	.	.	.	.	.	.	.	7	.	7	.	.	2	.	.	.	.	.	.	17	.	.	4	5	.	56
Malesherbes	.	.	.	.	.	.	.	.	.	.	.	.	.	10	.	8	.	2	.	.	.	.	.	.	12	9	.	.	10	.	51

STATIONS.	1	2	3	4	5	6	7	8	9	10	11	12	13	14	15	16	17	18	19	20	21	22	23	24	25	26	27	28	29	30	TOTAL.
Région de la Beauce et bassin de l'Eure (suite).																															
Étampes	.	.	.	.	.	.	.	.	.	.	.	.	.	9	.	3	1	.	.	.	.	.	2	.	3	8	.	5	2	.	33
Dourdan	.	.	.	.	.	0	.	.	.	.	.	.	.	11	.	10	1	2	.	.	.	.	.	0	2	8	.	4	2	1	41
La Loupe	0	0	.	.	.	.	.	.	.	.	.	.	0	11	3	3	0	4	4	.	.	.	0	4	2	15	.	5	0	1	52
Courville	.	.	.	.	.	.	.	.	.	.	.	.	.	7	3	4	.	1	3	.	.	.	.	3	1	12	.	6	2	1	43
Nogent-le-Roi	.	.	.	.	.	.	.	.	.	.	.	.	.	8	.	21	.	.	2	.	.	.	.	3	1	.	4	.	2	3	44
Rambouillet	.	.	.	.	.	.	.	.	.	.	.	.	.	4	6	3	2	2	.	.	.	.	1	.	1	10	.	6	3	.	38
F^t de Bonsmoulins	1	0	.	.	.	.	.	.	.	.	.	.	.	8	0	5	1	4	2	.	.	.	1	4	2	16	.	4	5	3	56
Forêt du Perche	.	1	1	.	.	.	.	.	.	.	.	.	.	12	2	5	3	2	.	.	3	.	.	10	2	19	.	11	2	4	77
La Ferté-Vidame	.	.	0	.	.	.	.	.	.	.	.	.	.	8	2	16	.	7	1	.	.	.	.	3	1	17	.	.	5	6	67
Brézolles	.	.	.	.	.	.	.	.	.	.	.	.	.	3	5	4	.	4	.	.	.	.	.	4	2	9	.	5	1	1	38
Anet	0	.	.	.	.	.	.	.	.	.	.	.	.	7	4	2	0	2	2	.	.	.	.	2	1	6	.	7	2	3	39
Saint-André	1	.	.	.	.	.	.	.	.	.	.	.	.	6	1	9	0	4	1	.	.	.	.	3	0	6	.	3	5	2	41
Conches	.	.	.	.	.	.	.	.	.	.	.	.	6	.	10	.	.	5	.	.	.	.	5	.	2	9	1	3	5	2	48
Saint-Marcel	.	.	.	.	.	.	.	.	.	.	.	.	.	7	.	5	.	.	.	.	.	.	.	1	2	8	.	2	6	3	34
Bassin de la Seine inférieure, au-dessous du confluent de l'Oise.																															
Laigle	.	1	.	.	.	.	.	.	.	.	.	.	.	9	.	12	1	4	1	.	.	.	.	4	3	14	.	6	2	3	60
Montreuil	.	.	.	.	.	.	.	.	.	.	.	.	.	.	.	.	.	.	18	.	.	.	.	4	.	2	.	7	.	2	33
Beaumesnil	0	.	.	.	.	.	.	.	.	.	.	.	.	.	.	1	.	5	0	.	.	.	.	3	3	8	3	1	6	2	32
Bernay	.	.	.	.	.	.	.	.	.	.	.	.	.	4	1	2	.	9	0	.	.	.	0	7	6	9	3	6	5	2	54
Neubourg	.	.	.	.	.	.	.	.	.	.	.	.	.	4	.	4	.	3	.	.	.	.	.	2	2	8	5	4	5	4	41
Lieurey	.	.	.	.	.	.	.	.	.	.	.	.	.	2	2	3	1	12	.	.	.	.	.	3	2	15	2	4	3	1	50
Gournay	.	.	.	.	.	.	.	.	.	.	.	.	8	.	2	.	1	6	.	.	.	.	2	.	4	.	.	7	2	.	32
Forges	.	2	.	.	.	.	.	.	.	.	14	.	14	5	8	.	6	18	.	.	.	1	4	4	17	.	.	4	2	4	103
Buchy	.	.	.	.	.	.	.	.	.	.	.	.	10	1	0	5	1	10	.	.	.	.	3	3	18	1	0	9	8	1	70
Elbeuf	1	.	.	.	.	.	.	.	.	.	.	.	7	1	1	2	5	13	.	1	.	.	3	8	9	2	2	9	5	.	69
Rouen (île Lacroix)	.	.	.	.	.	.	.	.	.	.	.	.	8	.	2	1	2	25	.	.	.	.	3	5	14	7	.	14	9	.	90
Yvetot	0	.	.	.	.	.	.	.	.	.	.	.	13	2	8	1	4	6	.	.	0	.	6	4	22	2	2	10	8	3	91
La Hève	.	.	.	.	.	.	.	.	.	.	.	.	.	6	1	5	1	6	.	.	.	.	.	2	1	9	2	3	1	3	40
Fatouville (phare)	0	.	.	.	.	.	.	.	.	.	.	.	1	7	0	8	.	13	.	.	0	.	.	2	3	10	5	1	5	3	58
BASSINS ENTRE LA SEINE ET LA POINTE DE BRETAGNE.																															
Bassins de la Touque, de la Dive, de l'Orne, de la Vire et de la Douve.																															
Gacé	.	.	.	.	.	.	.	.	.	.	.	.	.	7	.	3	.	3	.	.	.	.	0	3	5	16	1	7	5	2	52
St-Germain	.	.	.	.	.	.	.	.	.	.	.	.	.	4	1	5	.	7	2	.	.	.	.	4	5	11	0	5	7	2	53
Lisieux	2	.	.	.	.	.	.	.	.	.	.	.	.	1	7	5	6	9	.	.	.	.	2	10	5	2	5	8	6	4	72
Pont-l'Évêque	.	.	.	.	.	.	.	.	.	.	.	.	4	.	.	6	2	12	.	.	.	.	1	4	7	3	.	7	2	.	48
Trouville	.	.	.	.	.	.	.	.	.	.	.	.	6	1	5	3	6	.	.	.	.	1	.	1	8	5	1	6	1	.	44
Sées	.	3	.	.	.	.	.	.	.	.	.	.	.	10	1	4	1	3	.	0	.	.	1	3	1	21	1	6	5	7	67
Argentan	.	.	.	.	.	.	.	.	.	.	.	.	.	5	1	1	1	2	.	.	.	.	.	1	1	19	.	5	4	2	42
Flers	3	.	.	.	.	.	.	.	.	.	.	.	11	2	4	3	10	.	1	.	.	2	9	4	20	1	10	6	7	0	93
Roucamps	.	2	.	.	.	.	.	.	.	.	.	6	5	3	1	1	9	2	.	.	.	.	6	24	4	1	8	13	4	9	98
Ste-Honorine-du-F.	.	1	.	.	.	.	.	.	.	.	.	0	1	5	4	0	1	5	.	.	.	0	1	8	9	2	.	8	1	3	50
Caen (E. N.)	.	1	.	.	.	.	.	.	.	.	.	.	1	2	2	5	.	6	.	.	.	0	1	6	1	7	.	6	5	4	47
Ver	.	1	.	.	.	.	.	.	.	.	.	.	2	7	2	2	0	6	1	1	.	2	.	4	1	7	.	4	3	5	48

STATIONS.	1	2	3	4	5	6	7	8	9	10	11	12	13	14	15	16	17	18	19	20	21	22	23	24	25	26	27	28	29	30	TOTAL.
Bassins de la Touque, de la Dive, de l'Orne, de la Vire et de la Douve (suite).																															
Percy	.	1	.	.	.	.	.	.	.	.	.	1	6	3	1	1	2	12	.	1	2	6	7	24	0	0	8	6	.	.	81
Bérigny	2	1	.	.	.	.	.	.	.	.	.	1	7	1	4	2	2	8	.	1	.	2	1	21	13	1	.	7	2	2	78
Isigny	1	2	.	1	.	.	.	.	.	.	.	2	11	1	.	.	5	3	.	1		3	3	5	9	.	.	9	6	4	65
Ste-Marie-du-Mont	.	5	.	.	0	.	.	.	.	.	.	.	4	12	.	.	0	13	1	1	0	2	2	5	1	7	0	2	5	4	64
Cherbourg	1	4	.	.	.	.	.	.	.	.	.	.	6	8	.	.	3	13	.	1	.	1	5	4	3	10	.	8	1	5	73
La Hague	1	2	.	.	.	.	.	.	.	.	.	.	7	7	.	.	2	14	6	1	1	2	6	2	2	11	.	7	3	4	78
Bassins entre le cap de la Hague et la Pointe de Bretagne.																															
Coutances	.	.	.	.	.	.	.	.	.	.	.	2	5	.	2	16	.	.	.	.	.	8	4	5	8	2	5	3	25	5	90
Avranches	1	1	.	.	.	.	.	.	.	.	.	6	6	1	1	.	4	5	.	.	.	2	6	2	16	1	3	7	4	0	65
Landivy	.	4	.	.	.	.	.	.	.	.	.	.	3	13	2	5	1	1	1	0	.	0	4	6	11	21	5	6	3	4	90
Louvigné-d-Désert	.	.	.	.	.	.	.	.	.	.	.	.	8	9	2	.	3	6	.	.	8	.	11	1	24	2	.	10	7	4	95
Fougères	1	.	.	.	.	.	.	.	.	.	.	3	9	3	1	1	2	3	.	1	.	1	5	9	14	1	0	7	4	0	65
Sens-de-Bretagne	9	.	1	.	.	.	1	2	.	.	.	3	.	3	.	.	1	5	2	.	.	3	3	4	9	.	.	11	4	2	64
Trans	4	1	.	0	.	.	.	.	.	.	.	5	9	1	1	2	3	1	.	.	.	2	4	6	18	2	3	6	2	.	70
Longaulnay	1	.	.	4	.	.	.	.	.	.	.	8	12	3	6	.	2	1	.	.	.	3	6	3	14	.	.	6	4	.	73
Combourg	7	.	.	.	.	.	.	.	.	.	.	.	5	10	3	.	5	9	2	.	.	.	6	4	12	5	4	5	10	5	92
Évran	.	1	1	5	.	.	.	.	.	.	.	2	4	11	1	3	1	2	.	.	.	3	1	0	3	7	.	4	1	1	52
Dol	4	4	0	5	.	.	.	.	.	.	.	4	9	1	4	1	0	1	.	.	.	2	3	8	13	4	.	4	2	.	68
Saint-Servan	2	1	.	0	.	.	0	.	.	.	.	5	8	2	6	3	2	.	.	1	1	3	5	1	14	2	1	4	4	6	71
Saint-Brieuc	1	4	0	2	0	.	.	.	.	.	1	2	5	5	1	.	1	3	0	2	.	3	7	5	2	10	0	1	1	.	56

VERSANT DE L'OCÉAN.

PETITS BASSINS DU SUD DE LA BRETAGNE.

Pte St-Mathieu	4	6	4	.	.	.	.	.	.	.	.	3	16	3	3	3	2	2	.	1	.	15	13	3	6	15	.	5	3	1	108
Brest (Obsre)	4	3	4	.	.	.	.	.	.	.	.	2	9	2	1	2	2	2	.	1	.	12	6	3	5	11	1	2	2	1	75
Goarem-Liziard	9	7	3	.	.	.	.	.	.	.	.	6	28	3	5	1	4	8	.	2	.	6	23	18	11	12	.	8	8	1	165
Kermédan-Bian	10	6	4	.	.	.	.	.	.	.	.	.	.	.	0	1	4	5	.	.	4	4	12	1	10	18	3	3	11	4	99
Carhaix	6	4	3	.	.	.	.	.	.	.	.	10	6	2	1	.	.	4	.	2	.	4	9	11	8	1	4	3	3	2	83
Pénity	.	5	6	.	.	.	.	.	.	.	.	7	2	4	2	.	5	4	.	1	.	2	14	13	4	16	1	2	2	5	95
Châteaulin	10	4	3	.	.	.	.	.	.	.	.	7	20	2	2	.	1	5	.	2	.	12	18	10	13	10	.	4	5	3	133
Gourin	2	3	2	.	.	.	.	.	.	.	.	3	13	3	3	.	1	3	.	1	.	6	20	9	6	12	.	3	2	1	93
Glomel	3	9	4	.	.	.	.	.	.	.	.	8	18	8	1	0	0	5	1	0	.	3	19	11	4	21	3	3	4	5	131
Gouarec	19	9	4	.	.	.	.	.	.	.	.	5	13	8	1	.	.	3	.	1	.	4	14	11	3	14	1	4	4	3	121
Pontivy	19	1	4	.	.	.	.	.	.	.	.	9	14	1	9	.	1	1	.	.	.	6	11	2	8	2	.	4	5	.	97
Locminé	13	2	4	.	.	.	.	.	.	.	.	8	15	2	6	.	1	.	.	.	.	3	9	1	14	1	.	4	3	.	86
Hennebont	15	11	4	.	.	.	.	.	.	.	.	7	12	2	2	14	2	1	.	.	.	5	1	4	8	8	.	3	.	2	101
Le Lézardeau	10	2	0	.	.	.	.	.	.	.	.	24	5	2	6	6	1	.	0	.	6	9	7	6	20	.	9	3	5	4	126
Lorient (P. C.)	9	3	.	.	.	.	.	.	.	.	.	9	15	.	19	.	9	.	.	.	.	14	23	9	15	1	5	4	4	3	142
Le Grognon (Groix)	7	5	2	.	.	.	.	.	.	.	.	3	9	1	2	19	1	2	.	.	.	7	2	5	4	9	.	2	.	2	82
Auray	14	2	.	.	.	.	.	.	.	.	.	.	.	.	15	.	3	.	.	.	8	.	.	.	12	.	2	14	13	.	83
Vannes	23	.	9	.	.	.	.	.	.	.	.	12	11	.	15	.	2	4	.	.	.	3	11	25	1	.	.	4	7	.	127
Palais (Belle-Ile)	19	5	2	.	.	.	.	.	.	.	.	6	5	2	9	7	1	1	.	.	.	1	1	3	4	8	.	1	.	1	76
Er-Hastellic (id.)	9	5	1	.	.	.	.	.	.	.	.	4	5	2	2	17	.	.	.	.	.	1	2	1	1	3	.	1	.	.	54

BASSIN DE LA VILAINE.

Montdevert	1	.	.	.	.	.	.	.	.	.	.	1	11	.	4	6	1	1	.	.	.	.	2	3	25	.	.	7	3	1	66
Vitré	2	1	.	.	.	0	.	.	.	0	.	2	9	3	3	4	2	1	.	.	.	0	8	3	24	0	.	6	3	2	73

STATIONS.	1	2	3	4	5	6	7	8	9	10	11	12	13	14	15	16	17	18	19	20	21	22	23	24	25	26	27	28	29	30	TOTAL.
BASSIN DE LA VILAINE (suite).																															
Gosné	3	.	.	.	.	.	.	.	.	.	.	2	10	.	.	.	4	.	.	.	.	.	7	4	16	.	.	6	5	.	57
Rennes (P. C.)	2	1	.	1	.	.	.	.	.	.	.	6	9	1	2	.	1	0	.	.	.	2	5	1	12	0	.	5	2	1	51
Montauban	2	3	.	7	.	.	.	.	.	.	.	6	20	3	4	3	2	.	.	.	.	3	4	1	12	.	.	5	2	.	77
Mordelles	4	0	9	7	.	.	.	.	.	.	.	5	17	1	5	.	.	2	.	.	.	1	4	1	9	.	.	.	.	.	65
La Guerche	5	1	.	.	.	.	.	.	.	.	.	1	9	2	7	2	1	0	.	.	.	.	7	2	20	0	.	5	3	.	66
Martigné-Ferchaud	3	1	.	.	.	.	.	.	.	.	.	3	11	.	7	2	3	.	.	.	.	.	8	8	22	.	1	4	4	.	74
Bain	2	1	.	3	.	.	.	.	.	.	.	4	12	1	3	.	4	.	.	.	.	.	10	14	19	1	.	5	4	.	73
St-Julien-de-Vouv	1	.	.	.	.	.	.	.	.	.	.	3	10	2	9	2	2	5	.	.	.	1	3	14	.	6	3	3	6	.	69
Messac	2	.	.	5	.	.	.	.	.	.	.	4	13	0	2	5	3	0	.	.	.	0	5	3	19	1	.	5	4	0	71
Plélan	3	2	1	4	2	.	.	.	.	.	.	7	18	0	6	1	2	.	.	.	.	2	8	4	19	.	.	9	18	.	106
Plouguenast	1	3	4	2	.	.	.	.	.	.	.	5	10	7	1	13	2	1	.	.	.	7	7	5	9	3	1	4	3	2	90
Merdrignac	6	8	.	5	.	.	.	.	.	.	.	3	7	5	3	7	.	3	.	.	.	4	8	5	5	10	.	6	5	2	91
Josselin	6	4	2	.	.	.	.	.	.	.	.	8	8	2	6	.	2	.	.	.	.	2	15	2	12	2	.	4	5	.	80
Bosméléac	6	6	3	2	.	.	.	.	.	.	.	6	19	8	.	.	3	1	.	2	.	6	10	5	2	11	2	3	4	2	101
Ploërmel	1	.	4	.	.	.	.	.	.	.	.	7	5	1	2	.	1	.	.	.	.	5	4	6	8	.	.	2	6	.	52
Malestroit	8	5	0	5	.	.	.	.	.	.	.	1	6	12	2	3	.	1	.	.	.	2	2	2	4	12	.	2	1	3	71
Redon	2	1	3	2	.	.	.	.	.	.	.	4	17	3	2	1	4	.	.	.	.	.	5	0	19	.	.	5	6	.	74
Blain	.	4	.	4	.	.	.	.	.	.	.	.	6	12	2	4	2	3	.	.	.	.	5	4	7	19	.	.	4	3	78
La Roche-Bernard	7	3	10	.	.	.	.	.	.	.	1	6	8	0	9	.	2	.	.	.	.	1	3	3	16	.	2	.	3	4	78
Guérande	0	9	6	6	.	.	.	.	.	.	.	1	8	5	5	16	1	3	.	.	.	1	6	3	17	.	.	2	.	0	88
BASSIN DE LA LOIRE.																															
Bassin de la Loire supérieure.																															
Nolhac	.	.	.	.	.	3	5	.	.	.	.	.	1	.	27	6	0	5	1	.	.	.	6	.	0	.	11	.	.	4	69
Le Puy	.	.	.	2	2	.	.	.	.	.	.	.	.	9	1	1	2	1	.	.	.	.	1	.	.	2	3	3	.	2	29
Yssingeaux	.	.	.	.	3	1	.	.	.	.	.	.	5	25	9	8	7	4	.	.	.	.	7	.	.	15	1	.	.	5	90
Bas-en-Basset	.	.	.	.	3	.	.	.	.	.	.	.	.	10	4	.	4	.	.	.	.	.	3	3	.	12	17	8	.	4	68
La République	.	.	.	.	6	1	.	.	.	.	.	.	.	3	33	10	5	7	2	.	.	.	.	18	2	1	23	1	2	3	117
Rochetaillée	.	.	.	.	8	2	.	.	.	.	.	.	.	3	31	11	4	5	3	.	.	.	.	17	1	1	21	.	3	2	112
Saint-Étienne	.	.	.	.	35	6	.	.	.	.	.	.	.	3	39	11	9	.	7	13	.	.	6	10	2	.	1	2	.	6	152
Fortunières	.	.	.	.	12	.	.	.	.	.	.	.	.	14	28	18	17	6	.	.	.	.	7	.	13	8	8	8	.	.	139
Montbrison (P. C.)	.	.	.	.	12	4	.	.	6	.	3	.	.	9	.	.	.	.	8	.	7	.	.	.	.	.	6	.	.	.	55
St-Martin-en-Haut	.	.	.	.	.	.	.	.	.	.	.	.	.	31	11	2	8	2	.	.	.	.	3	4	.	5	11	2	.	4	83
Noirétable	.	.	.	.	5	.	.	.	.	.	.	.	13	12	9	3	19	8	.	.	.	2	5	.	4	14	3	2	6	14	119
St-Romain d'Urfé	2	.	.	.	8	.	1	.	.	.	.	.	.	14	14	1	7	12	2	.	.	.	4	1	.	10	8	4	1	4	93
Feurs	.	.	.	.	11	3	.	.	.	.	.	.	.	13	.	.	.	.	.	.	.	.	1	.	.	5	6	.	.	.	39
Panissières	.	.	.	.	3	.	.	.	.	.	.	.	.	17	12	1	4	4	.	.	.	.	2	.	0	7	12	0	1	2	66
Fourneaux	.	.	.	.	.	1	.	.	.	.	.	.	.	6	18	3	.	7	.	.	.	.	1	.	.	4	15	2	1	3	61
Cublize	.	0	.	.	.	.	.	.	.	.	.	.	.	1	13	15	5	3	.	.	.	0	0	.	3	.	0	7	11	2	61
Roanne	.	.	.	.	.	8	.	.	.	.	.	.	.	2	20	.	.	6	.	.	.	.	2	.	.	2	21	1	.	.	62
Lapacaudière	.	.	.	.	3	.	.	3	.	.	.	.	.	5	6	.	3	8	.	.	.	.	.	.	.	2	.	.	.	.	30
Charolles	.	.	.	.	.	.	.	.	.	.	.	.	.	.	9	.	.	26	.	.	.	.	.	.	.	15	16	.	5	.	70
Saint-Eusèbe	.	.	.	.	.	.	.	.	.	.	.	.	1	2	6	1	2	5	.	.	.	.	.	5	3	13	2	4	2	2	48
Antully	.	.	.	.	.	.	.	.	.	.	.	.	.	3	.	.	2	.	21	.	.	.	.	10	4	18	4	.	4	3	68
Arnay-le-Duc	.	.	.	1	.	.	.	.	.	.	.	.	.	1	5	.	0	4	.	.	.	.	1	1	1	16	1	4	6	2	45

STATIONS.	1	2	3	4	5	6	7	8	9	10	11	12	13	14	15	16	17	18	19	20	21	22	23	24	25	26	27	28	29	30	TOTAL.
Bassin de la Loire supérieure (suite).																															
Autun (P. C.)	.	.	.	.	.	.	.	.	.	.	.	.	.	3	.	3	2	6	2	.	.	.	2	.	7	17	2	2	4	1	51
Toulon-s-Ar	.	.	.	.	.	.	.	.	.	.	.	.	.	1	1	1	.	3	1	.	.	.	1	.	1	5	1	.	2	0	16
Digoin	.	1	.	.	.	2	.	.	.	.	.	.	.	3	7	1	1	7	0	.	.	.	2	0	1	10	9	2	3	.	49
L'Assise	.	2	.	.	8	.	.	.	.	.	.	.	.	5	2	2	3	9	5	.	.	.	.	.	1	9	17	4	2	3	72
Saint-Clément	.	.	.	.	19	.	.	.	.	.	.	.	.	.	14	.	4	17	.	.	.	.	6	.	.	6	16	2	.	.	114
Dompierre	.	.	.	.	.	.	.	.	.	.	.	.	.	.	4	5	6	7	.	.	.	.	3	2	2	6	11	.	5	.	51
Beaulon	.	.	.	.	.	.	.	.	.	.	.	.	.	1	5	4	3	7	1	.	.	.	3	1	1	9	7	.	7	0	49
Luzy (P. C.)	.	.	.	.	.	.	.	.	.	.	.	.	1	4	3	5	2	10	1	.	.	.	3	2	2	13	4	3	3	3	59
Châtillon-en-B.	.	.	.	.	.	4	.	.	.	.	.	.	.	4	4	6	3	.	.	.	.	.	3	5	4	12	2	.	4	1	52
Decize	.	.	.	.	.	4	.	.	.	.	.	.	0	4	6	6	1	5	3	.	.	.	4	3	2	8	2	5	1	.	54
Prémery	.	.	.	.	.	3	.	.	.	.	.	.	.	4	1	5	2	6	.	.	.	.	8	3	8	22	2	7	3	1	75
Nevers	.	.	.	.	.	2	.	.	.	.	.	.	.	4	2	9	1	5	1	.	.	.	2	1	3	6	2	5	1	0	44
Bassin de l'Allier.																															
Châteauneuf	.	.	.	.	.	2	1	.	.	.	.	.	1	7	2	1	1	1	.	.	.	.	24	11	2	1	6	7	.	.	67
Cheylard-l'Evêque	.	.	.	.	8	4	5	.	.	.	.	.	9	10	12	.	.	2	.	.	.	.	22	5	.	11	9	.	2	.	99
Langogne	.	.	0	.	.	8	2	.	.	.	.	.	0	7	26	1	2	3	3	.	.	.	16	6	0	4	8	.	1	.	89
Saugues	.	.	.	.	4	2	.	.	.	.	.	.	.	9	5	.	6	3	.	.	.	.	8	.	.	9	.	2	.	6	54
Langeac	.	.	.	.	.	9	8	.	.	.	.	.	.	.	24	5	.	7	.	.	.	7	.	.	.	.	15	2	.	5	82
La Chaise-Dieu	.	.	.	.	2	.	.	.	.	.	.	.	.	8	10	6	.	25	2	.	.	.	4	7	8	20	.	3	6	4	105
Ambert	.	.	.	.	.	1	.	.	.	.	.	.	.	3	19	2	3	6	1	.	.	.	5	.	.	2	3	2	1	.	48
Billom	.	.	.	.	.	3	.	.	.	.	.	.	.	6	4	2	1	5	2	.	.	.	4	0	.	2	14	3	0	1	47
Saint-Dier	.	.	2	0	.	3	.	5	.	.	.	.	.	.	16	.	4	.	.	3	4	3	2	4	.	.	4	.	.	.	50
Murat	.	.	.	3	.	11	3	.	.	.	.	1	4	6	2	7	8	.	.	.	.	.	.	.	7	6	.	.	10	5	73
Massiac	.	.	.	.	.	3	2	.	.	.	.	.	.	.	14	.	.	4	.	.	.	.	6	4	.	.	13	3	.	.	49
Brioude	.	.	.	.	.	2	10	.	.	.	.	.	.	.	10	6	1	1	1	.	.	.	2	.	1	1	8	2	1	.	46
Besse	.	.	.	.	4	.	2	.	.	.	.	.	.	15	12	3	4	32	3	.	.	.	6	5	10	35	15	5	2	4	157
Puy de Dôme (Obs^re^)	2	1	.	.	2	2	0	2	.	.	.	.	.	3	3	2	3	16	7	.	0	.	1	3	5	4	21	9	17	5	105
Clermont (Obs^re^)	0	3	.	.	3	0	.	5	.	.	.	.	.	2	3	1	.	6	1	.	.	.	2	.	.	1	24	0	4	2	59
Miremont	.	.	4	.	.	.	.	.	.	.	.	.	.	4	2	.	2	4	12	.	.	.	4	2	.	9	18	3	4	.	68
Pontgibaud	.	.	.	.	3	.	.	.	.	.	.	.	.	6	4	1	13	6	.	.	.	3	.	4	6	15	3	5	1	18	88
Vichy	.	.	.	.	.	.	.	.	.	.	.	.	.	3	5	3	4	12	.	.	.	.	3	.	.	4	18	2	.	.	54
Ébreuil	.	.	.	.	.	.	.	.	.	.	.	.	.	1	1	1	1	2	.	.	.	.	1	.	.	2	6	.	1	.	16
Chantelle	.	.	.	.	.	.	.	.	.	.	.	.	.	2	1	2	1	5	.	.	.	.	2	.	.	5	4	2	1	.	25
Moulins (C. M.)	.	.	.	.	.	.	.	.	.	.	.	.	.	2	4	4	.	3	0	.	.	.	1	1	2	6	.	6	6	.	35
Franchesse	.	.	.	.	.	1	.	.	.	.	.	.	.	4	2	4	1	7	.	.	.	.	2	.	3	5	6	2	8	1	45
Bassin du Cher.																															
Bellegarde	2	.	.	.	.	6	8	.	.	.	.	.	.	3	3	.	2	12	1	.	.	.	3	1	.	9	8	1	5	6	70
Auzances	.	.	.	.	2	.	.	1	.	.	.	.	.	5	.	1	2	16	.	.	.	.	.	.	.	13	15	2	4	3	64
Fontanières	.	.	.	.	.	11	2	0	.	.	.	.	.	3	4	1	0	13	2	.	.	.	2	0	1	8	14	4	3	0	69
Chambon	2	.	.	.	1	.	2	.	.	.	.	.	.	2	3	1	11	1	.	.	.	.	2	.	4	11	.	2	.	15	57
Montmarault	.	.	.	.	.	.	.	.	.	.	.	.	.	3	.	3	2	6	3	.	.	.	4	.	1	6	13	1	.	1	43
Montluçon	.	0	.	.	.	.	0	.	.	.	.	.	1	.	2	3	.	6	.	.	.	.	2	2	1	8	8	4	.	.	37
Bougimont	1	.	.	.	.	1	.	.	.	.	.	.	0	.	3	3	1	6	.	.	.	.	1	.	0	2	7	5	.	.	29
Richebout	.	.	.	.	5	.	.	.	.	.	.	.	2	8	4	4	5	1	.	.	.	.	2	.		3	5	.	9	.	49

STATIONS.	1	2	3	4	5	6	7	8	9	10	11	12	13	14	15	16	17	18	19	20	21	22	23	24	25	26	27	28	29	30	TOTAL.
Bassin du Cher (suite).																															
Saint-Amand	.	.	.	.	5	.	.	.	.	.	.	.	1	.	5	3	3	3	.	.	.	.	2	.	.	5	1	3	.	.	31
Bourges (E. N.)	1	.	.	.	.	2	.	.	.	.	.	.	.	3	2	7	2	3	.	.	.	.	2	2	3	5	.	2	3	.	37
Mennetou-s-Cher	.	.	.	.	.	.	.	.	.	.	.	.	.	3	.	16	.	.	.		.	.	4	4	7	10	.	4	6	.	54
Aubigny	.	.	.	.	.	.	.	.	.	.	.	.	10	3	5	14	6	4	.	.	.	5	4	.	15	6	.	5	2	.	79
Salbris	1	.	.	.	.	.	.	.	.	.	.	.	.	6	1	26	1	1	.	.	.	.	5	.	5	18	.	5	3	2	74
Romorantin	.	.	.	.	.	.	.	.	.	.	.	.	.	4	.	8	5	.	.	.	.	.	.	.	7	1	.	4	.	.	29
Bassin de l'Indre.																															
Saint-Aignan	5	.	.	.	.	.	.	.	.	.	.	.	.	.	4	16	1	2	.	.	.	.	.	5	9	15	.	6	5	.	68
Montrichard	1	.	.	3		.	.	.	.	.	.	.	4	.	5	.	4	2	.	.	.	.	1	4	17	.	4	5	.	.	49
Sainte-Sèvère	.	.	.	.	10	.	.	.	.	.	.	.	2	1	8	2	8	4	.	.	.	.	6	1	2	10	.	4	2	.	60
Châteauroux (P.C.)	1	.	.	.	.	11	.	.	.	.	.	.	.	1	4	7	2	4	.	.	.	4	6	3	3	4	1	2	1	.	54
Loches (N. N.)	1	0	.	.	.	.	.	.	.	.	.	.	4	.	3	0	4	.	.	.	.	.	.	6	15	1	.	4	0	.	38
Cheillé	.	.	.	.	.	.	.	.	.	.	.	.	.	8	2	2	2	4	2	.	.	.	.	4	5	18	.	3	1	.	51
Rigny-Ussé	.	2	.	.	.	.	.	.	.	.	.	.	0	8	6	2	1	4	.	.	.	.	.	3	7	17	.	3	1	1	55
Bassin de la Creuse.																															
Féniers	.	.	.	11	4	2	9	.	.	.	.	.	11	3	4	3	3	34	3	.	.	.	1	14	7	22	24	1	10	2	168
Felletin	.	.	.	.	4	4	.	18	.	.	.	.	.	5	1	4	1	14	2	.	.	.	.	5	2	13	12	1	7	2	95
Anzème	.	.	.	.	.	7	.	2	.	.	.	.	.	2	9	8	1	15	2	.	.	.	3	5	2	17	6	2	8	2	91
Boussac	.	1	.	.	.	4	.	5	.	.	.	.	.	1	5	5	0	10	1	.	.	.	0	1	.	8	8	.	2	1	52
Châtelus	.	2	.	.	.	9	.	5	.	.	.	.	.	2	7	6	1	13	1	.	.	.	1	4	1	12	6	1	4	3	79
Bonnat	.	.	.	.	.	33	.	3	.	.	.	.	.	2	3	4	6	9	5	.	.	.	.	6	5	11	5	1	3	1	98
La Souterraine	.	1	.	.	.	3	.	17	.	.	.	.	.	5	7	6	3	21	1	.	.	.	6	11	5	19	4	0	7	2	118
Dun	.	.	.	.	.	15	1	14	.	.	.	.	.	3	5	5	2	16	1	.	.	.	5	5	3	9	5	.	4	.	94
Fresselines	.	0	0	.	.	10	2	6	.	.	.	.	.	2	3	8	1	12	1	.	.	.	4	3	1	9	3	3	4	1	75
Bénévent	.	1	.	.	.	7	.	25	.	.	.	.	.	3	13	7	3	23	2	.	.	.	5	5	1	18	13	2	6	3	137
Saint-Vaury	.	.	.	.	.	3	.	17	.	.	.	.	.	3	10	7	5	21	.	.	.	.	3	6	4	7	20	1	4	3	115
Bellac	.	.	.	5	2	2	5	.	.	.	.	.	4	4	2	.	16	.	.	.	.	.	16	2	14	9	.	10	4	1	99
Argenton	.	.	.	.	.	9	10	2	.	.	.	.	.	4	6	4	10	4	2	.	.	.	5	5	9	7	6	1	.	1	85
St-Benoît-du-Sault	.	.	.	.	15	4	2	3	.	.	.	.	4	2	3	2	11	2	.	.	.	.	3	.	9	6	1	5	.	6	78
Saint-Savin	.	3	.	5	.	.	.	.	.	1	.	.	1	.	5	5	2	8	.	.	.	.	.	6	3	18	.	5	.	3	65
Buxeuil	.	.	.	.	.	.	.	6	.	.	.	.	4	.	6	.	5	.	.	.	.	.	.	.	8	.	.	3	.	.	21
Bassin de la Vienne.																															
Gentioux	0	.	.	.	.	.	6	8	.	.	.	.	.	9	3	6	3	38	6	.	.	.	2	11	9	25	18	1	9	7	161
Royère	2	3	.	1	.	1	5	.	.	.	.	.	0	7	5	5	4	33	5	.	.	.	3	4	5	19	18	2	6	4	132
Eymoutiers	.	.	.	.	2	16	8	.	.	.	.	.	6	2	9	4	19	8	.	.	.	.	7	9	14	18	7	6	2	16	153
Saint-Léonard	.	.	.	.	.	1	4	.	.	.	.	.	10	7	10	1	14	8	.	.	.	1	2	4	17	19	.	9	19	2	133
Vallières	.	.	.	.	.	.	2	6	.	.	.	.	.	4	5	1	1	17	1	.	.	.	.	3	6	12	16	3	.	6	84
Pontarion	2	.	.	.	.	7	4	15	.	.	.	.	.	3	6	5	0	19	1	.	.	.	.	5	5	15	9	1	9	6	112
Limoges (E.N.)	.	.	.	3	2	.	5	.	.	.	.	.	.	5	14	7	15	.	.	.	.	.	12	3	1	17	4	7	1	2	98
Chabanais	0	.	.	2	.	2	2	1	.	.	.	.	.	6	9	11	3	19	1	.	.	.	1	4	3	17	7	1	4	1	94
Confolens	1	.	.	6	.	.	2	.	.	.	.	.	.	9	6	6	3	16	.	.	.	.	4	5	4	18	9	1	3	2	95
Isle-Jourdain	.	4	.	6	.	.	.	.	0	1	.	.	2	.	7	5	5	6	.	.	.	.	.	6	2	19	.	5	.	6	75
Lussac-les-Ch.	.	.	.	.	.	.	11	0	.	.	.	.	5	9	9	1	10	2	.	.	.	.	4	.	8	7	.	3	1	.	70
Gençay	.	2	.	4	.	.	.	.	.	0	.	.	2	.	4	2	2	8	.	.	.	.	.	6	4	16	.	5	.	1	57

STATIONS.	1	2	3	4	5	6	7	8	9	10	11	12	13	14	15	16	17	18	19	20	21	22	23	24	25	26	27	28	29	30	TOTAL.
Bassin de la Vienne (suite).																															
Lusignan	.	3	.	6	.	.	.	.	1	1	.	.	5	.	5	6	3	5	.	.	.	.	.	7	7	20	.	7	.	3	80
Montreuil-Bonnin	.	2	.	4	.	.	.	.	.	.	.	.	.	.	5	3	2	6	.	.	.	.	.	5	4	15	.	5	.	3	51
Poitiers (P. C.)	.	0	.	.	0	.	2	.	.	.	.	.	.	4	8	.	2	10	.	.	.	.	.	3	5	9	.	3	1	1	49
Châtellerault	.	4	.	6	.	.	.	.	.	1	.	.	4	.	5	5	3	6	.	.	.	.	.	5	3	16	.	4	.	4	66
Saint-Gervais	.	2	.	5	.		.	.	0	0	.	.	3	.	3	3	6	5	.	.	.	.	.	6	2	11	.	8	.	4	58
Bassin de la Loire, du Bec-d'Allier à Angers.																															
Givry	.	.	.	.	.	3	.	.	.	.	.	.	.	3	2	12	0	4	1	.	.	.	3	.	3	8	3	3	1	1	47
Chaulgnes	.	.	.	.	.	11	.	.	.	.	.	.	.	4	2	6	2	4	2	.	.	.	.	6	3	12	2	.	8	.	62
Saint-Satur	.	.	.	.	.	6	.	.	.	.	.	.	.	6	1	3	3	3	0	.	.	.	4	1	8	17	.	5	1	1	59
Gien	.	.	.	.	.	12	.	.	.	.	.	.	.	4	.	8	1	3	1	.	.	.	3	3	4	3	.	2	1	1	46
Ouzouer-le-Marché	.	.	.	.	.	1	.	.	.	.	.	.	.	5	.	4	1	1	2	.	.	.	.	0	4	12	.	4	4	.	38
Orléans (P. C.)	.	.	.	.	.	6	.	.	.	.	.	.	.	7	4	6	.	.	.	.	.	.	1	2	5	9	.	4	2	.	46
La Ferté St-Aubin	.	.	.	.	1	.	.	.	.	.	.	.	.	5	.	19	2	6	.	.	.	.	3	7	10	.	.	6	.	.	59
La Ferté St-Cyr	.	.	.	.	.	.	.	.	.	.	.	.	4	.	12	.	.	.	.	.	.	.	5	.	16	.	6	6	.	.	49
Contres	.	1	.	.	.	.	.	2	.	.	.	.	.	2	.	4	6	9	5	.	.	.	.	.	.	19	.	.	.	10	49
Blois (P. C.)	.	.	.	.	5	.	.	.	.	.	.	.	.	5	.	15	2	3	1	.	.	.	.	2	.	20	.	.	6	0	59
Herbault	.	1	.	.	4	.	.	.	.	.	.	.	.	6	.	15	.	4	.	.	.	.	.	5	1	22	.	2	6	2	68
St-Ouen	1	.	.	4	.	.	.	.	.	.	.	.	3	.	5	4	3	2	.	.	.	4	5	.	19	1	2	2	2	.	57
St-Amand	.	.	.	.	7	.	.	.	.	.	.	.	.	7	.	11	.	5	.	.	.	.	.	4	2	16	.	2	1	2	57
Beaumont-la-R	.	6	.	.	.	.	.	4	.	.	.	.	.	11	2	2	2	3	2	.	.	.	4	3	7	16	.	4	2	2	70
Tours (ville)	.	1	.	.	13	.	.	.	.	.	.	.	.	6	1	1	2	1	0	.	.	.	.	1	7	15	.	4	0	0	55
Channay	.	3	.	.	.	.	.	0	.	.	.	.	0	8	4	8	2	3	.	.	.	.	.	3	4	15	.	4	1	1	56
Gizeux	.	.	.	.	.	.	.	.	.	.	.	.	1	15	5	2	1	5	.	.	.	.	2	1	9	23	.	4	1	1	70
Ponts-de-Cé	.	.	.	.	.	.	.	.	.	.	.	.	3	3	4	4	2	2	.	.	.	.	4	7	7	.	.	4	2	0	43
Bassin du Loir.																															
Outarville	.	.	.	.	.	.	.	.	.	.	.	.	23	9	21	10	7	2	.	.	.	.	5	15	23	.	.	13	8	.	136
Orgères	.	.	.	.	.	2	.	.	.	.	.	.	.	11	3	13	0	1	4	.	.	.	0	2	3	10	.	4	2	3	58
Authon	.	2	.	.	.	.	.	.	.	.	.	.	1	14	5	1	2	4	3	.	.	.	1	1	6	16	.	6	6	4	71
Thiron-Gardais	2	.	.	.	.	.	.	.	.	.	.	.	.	11	2	3	1	4	1	.	.	.	1	5	0	12	1	4	5	3	55
Illiers	.	.	.	.	.	.	.	.	.	.	.	.	7	1	.	1	3	4	.	.	.	.	0	2	13	.	0	7	1	.	39
Voves	.	.	.	.	.	.	.	.	.	.	.	.	.	7	3	9	0	2	.	.	.	.	0	.	6	9	.	1	2	1	40
Châteaudun	.	1	.	.	.	1	.	.	.	.	.	.	1	9	1	1	4	2	5	.	.	.	.	.	4	7	1	6	1	1	43
Ville-aux-Clercs	.	2	.	.	.	.	.	.	.	.	.	.	.	0	20	5	4	0	.	.	.	.	0	1	7	13	0	3	10	2	67
Vendôme	.	.	.	.	4	.	.	.	.	.	.	.	.	7	5	5	1	2	1	.	.	.	.	5	1	12	.	1	6	1	50
Montoire	.	0	.	.	34	.	.	.	.	.	.	.	.	10	3	10	1	1	.	.	.	.	.	2	2	19	.	4	3	1	90
Mondoubleau	.	.	.	.	.	.	.	.	.	.	.	.	.	12	7	.	.	4	.	.	.	.	.	.	7	13	.	.	10	.	53
Saint-Calais	4	.	.	.	.	.	.	.	.	.	.	.	6	.	5	3	4	1	.	.	.	.	2	4	8	6	3	4	2	.	52
Le Lude	.	.	.	.	.	.	.	.	.	.	.	.	3	8	2	7	1	2	.	.	.	.	.	3	8	14	.	1	4	1	54
Pontvallain	.	.	.	.	.	.	.	.	.	.	.	.	.	13	9	.	.	.	.	.	.	.	.	.	2	12	.	2	3	2	43
La Flèche	.	4	.	.	.	.	.	.	.	.	.	.	1	9	1	.	.	6	.	1	.	.	1	5	2	14	.	1	5	1	51
La Chlle-d'Aligné	.	3	.	.		.	.	.	.	.	.	.	5	2	7	4	2	.	.	.	.	.	.	7	3	17	.	.	8	.	58
Le Plessis-Gramm	1	.	.	.	.	.	.	.	.	.	.	.	9	.	6	.	4	.	.	.	.	.	2	.	17	.	.	8	.	.	47
Bassin de la Sarthe.																															
Ft d'Ecouves (Tanv.)	2	.	.	4	.	.	.	.	.	.	.	1	0	9	4	2	.	3	3	2	4	3	3	2	2	22	3	7	4	6	86
Ft de Perseigne	1	3	.	.	.	.	.	.	.	.	.	.	1	8	2	11	1	3	1	.	.		.	4	1	18	.	2	7	4	69

STATIONS.	1	2	3	4	5	6	7	8	9	10	11	12	13	14	15	16	17	18	19	20	21	22	23	24	25	26	27	28	29	30	TOTAL.
Bassin de la Sarthe (suite).																															
F^t de Bourse	.	.	.	.	.	.	.	.	.	.	.	.	.	8	2	3	.	20	.	.	.	.	.	5	2	18	2	5	9	25	99
Alençon (E. N.)	.	4	.	.	.	.	.	.	.	.	.	.	1	10	2	3	1	4	.	.	.	.	2	5	2	16	.	5	5	4	63
Villaines-la-J	0	3	.	.	4	.	.	.	.	.	.	.	2	10	0	12	1	4	.	0	.	.	2	6	5	21	.	6	4	4	84
Neufchâtel	.	.	.	.	1	.	.	.	.	.	.	.	10	3	2	3	2	3	.	.	.	.	1	2	2	17	.	2	3	11	62
Beaumont-s.-S.	.	.	.	.	12	.	.	.	.	.	.	.	1	8	1	3	1	2	1	.	.	.	.	4	2	17	.	2	5	5	64
Mamers	.	.	.	.	.	.	.	.	.	.	.	.	9	1	2	8	2	2	.	.	.	.	3	.	13	3	.	5	4	.	52
Bonnétable	.	3	.	.	4	.	.	.	.	.	.	.	.	9	.	3	1	2	.	.	.	.	.	.	2	5	2	3	1	1	36
Le Mans (E. N.)	.	2	.	.	8	.	.	.	.	.	.	.	.	9	4	3	1	2	1	.	.	.	.	3	3	13	.	2	3	2	56
Mortagne	.	1	.	.	.	.	.	.	.	.	.	.	0	11	3	6	2	4	0	.	.	.	0	6	2	20	.	6	0	13	74
Forêt de Réno	.	.	.	.	.	.	.	.	.	.	.	.	11	1	5	.	5	.	.	.	.	.	3	2	18	.	.	8	3	.	56
Rémalard	.	.	.	.	.	.	.	.	.	.	.	.	0	9	2	6	1	4	1	.	.	.	.	7	2	13	0	8	3	2	59
Nogent-le-Rotrou	.	.	.	.	.	.	.	.	.	.	.	.	0	17	2	1	3	6	8	.	3	.	.	.	4	7	3	4	6	8	75
Parigné-l'Évêque	.	7	.	.	8	.	.	.	.	.	.	.	.	11	2	2	1	2	2	.	.	.	.	4	9	10	.	4	2	3	67
Fouletourte	.	.	.	.	.	.	.	.	.	.	.	.	5	.	.	2	2	2	2	2	.	.	.	.	3	6	.	3	.	.	27
Souligné-s.-V.	1	2	.	5	7	.	.	.	.	.	.	.	5	8	.	.	2	5	.	.	.	.	4	4	4	.	1	3	3	.	54
Sillé-le-Guillaume	.	.	.	.	.	.	.	.	.	.	.	.	6	6	3	.	.	.	.	.	.	.	.	5	15	.	.	10	5	.	50
Neuvillette	.	.	.	.	.	.	.	.	.	.	.	.	18	4	.	.	.	.	.	.	.	.	.	.	.	15	.	23	3	.	63
Meslay	1	.	.	.	.	.	.	.	.	.	.	2	8	2	.	.	4	2	.	.	1	1	2	6	1	5	6	4	5	.	50
Sablé	3	.	.	.	.	.	.	.	.	.	.	.	9	.	2	.	.	.	.	.	.	.	10	4	9	.	4	3	.	.	44
Angers (E. N.)	.	1	.	.	.	.	.	.	.	.	.	.	2	6	3	9	2	5	.	.	.	.	2	5	11	14	.	5	4	.	69
Bassin de la Mayenne.																															
Pré-en-Pail	.	5	.	.	9	.	.	.	.	.	.	.	1	10	1	2	2	6	1	0	.	.	2	9	2	16	.	7	7	5	86
Javron	.	.	.	20	.	.	.	.	.	.	.	.	.	.	3	5	8	.	.	.	.	1	5	3	6	19	.	0	6	3	79
F^t d'Andaines	.	3	3	.	.	.	.	.	.	.	.	.	5	10	2	5	5	7	1	.	.	.	2	9	7	20	.	3	12	6	100
Domfront	.	6	.	.	.	.	.	.	.	.	.	.	3	13	3	10	0	.	.	.	.	.	23	8	12	.	7	15	10	.	100
Gorron	3	.	.	.	.	.	.	.	.	.	.	2	11	2	4	2	5	0	.	.	2	2	5	6	20	0	8	0	5	1	79
Ambrières	.	8	.	.	.	.	.	.	.	.	.	.	2	1	5	2	5	0	.	1	1	.	2	4	3	2	1	3	5	6	52
Bais	.	5	.	.	3	.	.	.	.	.	.	.	3	10	2	.	10	.	6	.	.	.	3	4	8	20	.	5	2	3	84
Mayenne	.	6	.	.	.	.	.	.	.	.	.	1	10	9	2	5	.	4	.	.	.	.	.	4	2	23	.	.	8	2	77
Ernée	2	1	.	.	.	.	.	.	.	.	.	1	10	1	5	1	2	2	.	0	.	1	6	2	19	1	0	12	4	0	70
Montsûrs	2	.	.	.	.	.	.	.	.	.	.	.	2	10	2	1	7	1	.	.	.	.	.	10	1	20	.	.	4	4	65
Laval (E. N.)	1	0	.	.	.	0	.	.	.	.	.	1	7	11	4	4	1	2	.	.	.	.	6	6	28	.	.	4	4	.	79
Cossé-le-Vivien	1	2	.	.	1	.	.	.	.	.	.	.	1	12	3	3	0	.	.	.	.	.	0	3	3	16	.	2	3	3	54
St-Aignan-s.-R	.	4	.	.	.	.	.	.	.	.	.	.	3	10	3	3	0	2	4	.	.	.	1	5	11	13	.	4	4	4	71
Bassin de la Loire inférieure, rive droite.																															
Oudon	.	.	.	6	.	.	.	.	.	.	.	.	2	9	5	1	2	3	.	.	.	.	.	7	3	17	.	2	.	3	61
Joué-sur-Erdre	.	4	.	8	.	.	.	.	.	.	.	.	4	9	.	5	1	2	.	.	.	.	.	4	5	18	.	4	2	4	70
Nort	.	1	.	4	.	.	.	.	.	.	.	.	.	3	9	6	5	1	4	.	.	.	2	2	3	16	.	4	.	2	61
Nantes (Obs^re)	.	2	.	5	.	.	.	.	.	.	.	.	2	.	5	4	1	7	.	.	.	.	.	6	4	15	.	2	.	1	55
Cordemais	.	2	.	7	.	.	.	.	.	.	.	.	5	12	6	14	4	5	.	.	.	.	2	6	3	19	.	4	.	2	90
Savenay (E. N.)	.	.	0	6	.	.	.	.	.	.	.	.	19	5	13	.	3	3	.	.	.	7	9	14	2	.	.	2	1	1	85
Herbignac	4	2	7	.	.	.	.	.	.	.	3	7	6	7	5	2	.	.	.	.	.	5	7	6	18	1	3	1	4	2	90
Bassin de la Loire inférieure, rive gauche.																															
Secondigny	.	4	.	20	.	.	.	.	.	.	.	.	.	.	.	23	.	.	18	.	.	.	.	7	.	34	8	12	.	6	132
Parthenay (E. N.)	.	.	.	3	.	.	.	.	.	.	.	.	10	.	7	1	3	3	.	0	.	.	5	4	26	4	.	9	3	.	78

STATIONS.	1	2	3	4	5	6	7	8	9	10	11	12	13	14	15	16	17	18	19	20	21	22	23	24	25	26	27	28	29	30	TOTAL.
Bassin de la Loire inférieure, rive gauche (suite).																															
Belleville	.	1	.	3	.	.	.	.	.	.	.	.	.	3	1	4	4	2	1	.	.	.	.	2	0	13	.	.	0	1	35
Mirebeau	.	3	.	4	.	.	.	.	0	.	.	.	3	.	5	5	4	5	.	.	.	.	.	5	3	11	.	6	.	2	57
Loudun	.	3	.	4	.	.	.	.	.	0	.	.	3	.	5	4	4	5	.	.	.	.	.	4	2	11	.	5	.	3	53
Bressuire (P. C.)	.	2	.	5	.	.	.	.	.	.	.	.	.	7	8	.	6	5	.	.	.	.	2	3	10	18	.	4	2	.	72
Absie	.	.	.	9	.	.	.	.	.	.	.	.	.	16	3	5	8	14	.	.	.	.	.	7	6	43	.	1	8	7	127
Les Herbiers	.	1	.	6	.	.	.	.	.	.	.	.	.	9	3	.	4	9	.	.	.	.	3	8	6	24	3	4	1	1	81
Les Gardes	0	.	.	3	.	.	.	.	.	.	.	.	16	0	4	0	7	4	0	.	.	.	7	3	16	10	.	4	.	2	76
Vieillevigne	.	.	.	6	.	.	.	.	.	.	.	2	3	7	6	.	7	14	.	.	.	.	.	7	9	17	.	6	4	1	90
Saint-Philbert	.	1	.	8	.	.	.	.	.	.	.	.	4	8	8	4	2	6	.	.	.	.	1	5	5	18	.	6	2	.	76
Clisson	.	.	.	8	.	.	.	.	.	.	.	.	.	7	7	1	1	4	.	.	.	.	0	5	3	11	.	2	.	0	49
Vertou	3	.	7	.	.	.	.	.	.	.	.	3	7	5	9	2	6	.	.	.	.	.	.	6	23	.	.	3	2	.	76
Bouaye	.	1	.	8	.	.	.	.	.	.	.	.	1	7	5	8	1	6	.	.	.	.	1	2	3	16	.	1	.	1	61
BASSINS ENTRE LA LOIRE ET LA GIRONDE.																															
Bassins de la Sèvre niortaise et de la Vie.																															
Chey	.	2	.	14	.	.	.	.	2	.	.	.	.	5	6	15	1	19	1	.	.	.	0	15	9	21	10	1	5	6	132
Pamproux	2	.	5	9	.	3	10	.	.	.	.	.	8	.	9	1	19	2	.	.	.	2	3	7	14	5	5	.	7	.	111
Champdeniers	.	3	.	7	.	.	.	.	.	.	.	.	.	5	13	3	8	10	.	.	.	.	.	5	3	2	3	3	13	2	108
Prahecq	6	.	12	.	.	.	2	.	.	.	.	.	.	.	.	.	14	.	.	.	.	.	6	5	19	.	11	5	3	.	84
Niort	.	5	.	11	.	.	.	7	.	.	.	.	0	10	5	.	3	10	.	0	.	.	0	7	7	20	4	6	2	1	100
Mauzé	.	.	.	16	.	.	.	.	.	.	.	.	5	.	9	.	10	.	.	.	.	.	.	5	5	27	4	4	.	.	85
Xanton-Chassenon	.	.	.	18	.	.	.	.	.	.	.	.	.	11	6	.	9	8	.	.	.	.	.	4	3	30	.	6	.	2	98
Marans	.	.	.	7	.	.	.	.	.	.	.	.	.	7	4	.	4	8	.	.	.	.	.	10	4	19	4	3	4	.	75
Roche-s.-Yon (E. N.)	1	.	.	.	.	.	.	.	.	.	.	.	3	2	6	.	3	4	.	.	.	.	.	13	11	19	8	6	1	.	77
Luçon	.	.	.	10	.	.	.	.	.	.	.	.	.	10	7	.	1	11	.	.	.	.	.	4	4	26	1	6	3	3	84
Les Sables-d'Ol	3	1	.	5	.	.	.	.	.	.	.	1	1	5	15	.	5	4	.	.	.	.	0	4	1	21	.	3	0	.	68
Saint-Gilles-s.-Vie	4	4	2	.	.	.	.	.	.	.	.	2	4	4	11	2	2	3	.	.	.	.	.	.	5	18	.	4	2	.	67
Pornic	7	15	.	10	.	.	.	.	.	.	.	1	5	5	10	1	8	3	.	.	.	.	2	3	3	11	.	2	5	.	91
Ile d'Yeu	15	12	3	4	.	.	.	.	.	.	.	1	5	7	16	0	1	3	.	.	.	.	5	10	4	15	.	1	1	.	105
Noirmoutiers	10	4	3	7	.	.	.	.	.	.	.	.	6	6	5	10	2	2	.	.	.	.	1	2	2	10	.	1	.	.	72
Bassin de la Charente.																															
Charroux	.	4	.	5	.	.	.	.	.	0	0	.	5	.	6	5	2	11	.	.	.	.	.	5	6	21	.	8	.	4	82
Ruffec	1	.	.	9	.	.	3	3	.	.	.	.	.	7	11	.	5	21	1	.	.	.	2	6	2	21	10	3	1	1	107
Montbron	.	.	.	.	.	.	.	.	.	.	.	.	.	15	12	7	1	29	5	.	.	.	1	7	2	7	11	5	.	.	102
Angoulême (P. C.)	1	.	.	5	.	.	1	.	.	.	.	.	.	4	9	.	10	25	.	.	.	.	1	6	4	11	6	1	2	.	86
Barbézieux	1	1	.	11	.	4	2	1	.	.	.	.	.	5	23	13	6	24	0	.	.	.	1	3	1	2	10	2	4	1	116
Cognac	.	7	.	10	.	.	4	.	.	.	.	.	.	9	3	5	4	23	1	.	.	.	2	2	2	22	8	1	3	4	108
Jonzac	.	5	.	4	.	7	2	.	.	.	.	.	.	5	4	8	17	16	.	.	.	.	3	3	2	24	5	2	.	3	110
Saintes	2	.	.	6	.	.	11	.	.	.	.	.	.	10	13	1	19	18	.	.	.	.	.	12	17	15	.	12	6	6	148
Chef-Boutonne	.	.	.	27	.	.	.	4	.	.	.	.	.	5	8	.	6	22	1	.	.	.	1	12	3	14	11	2	1	1	118
Celles-s.-Belle	1	.	.	15	.	.	.	3	.	.	.	.	.	6	4	0	.	24	.	6	.	.	.	.	3	.	24	1	6	.	93
Villiers-en-Plaine	6	.	18	.	0	.	1	.	.	.	.	.	6	1	3	8	17	.	.	.	.	.	12	6	25	7	4	1	.	.	115
St Jean-d'Angely	.	7	.	14	.	.	0	.	.	.	.	.	.	5	3	4	4	16	1	.	.	.	.	5	1	12	10	3	2	.	87
La Rochelle	.	.	.	8	.	.	.	.	.	.	.	.	7	5	.	.	9	.	.	.	.	.	.	.	16	.	11	.	5	.	61

STATIONS.	1	2	3	4	5	6	7	8	9	10	11	12	13	14	15	16	17	18	19	20	21	22	23	24	25	26	27	28	29	30	TOTAL.
Bassin de la Charente (suite).																															
Ile d'Aix	2	.	.	7	.	.	.	.	.	.	.	.	.	10	5	.	4	14	.	.	.	.	.	3	2	24	18	2	4	.	95
Chassiron	.	.	.	1	.	.	.	.	.	.	.	.	.	8	11	.	2	11	.	.	.	.	.	2	1	17	15	2	2	1	73
BASSIN DE LA GIRONDE.																															
Bassin de la Dordogne.																															
La Tr-d'Auvergne	2	2	.	.	3	.	3	3	.	.	.	.	.	10	5	9	5	29	.	.	.	.	6	8	9	21	22	0	4	5	145
Église-Neuve d'E.	.	4	.	.	2	12	7	.	.	.	2	11	.	.	.	.	8	4	10	.	3	.	2	12	7	.	.	2	5	.	91
Laqueuille	.	.	.	.	.	.	0	.	.	.	.	.	.	.	.	.	15	7	.	.	.	.	0	2	7	16	2	4	8	25	87
Ussel	3	4	.	.	7	6	.	.	.	.	.	.	.	19	18	12	6	8	7	.	.	.	13	10	9	29	11	13	1	.	176
Bort	2	4	.	.	8	8	.	.	.	.	.	.	.	19	21	11	7	9	10	.	.	.	14	9	9	31	10	14	2	1	189
Aurillac (E. N.)	.	.	.	.	2	7	1	.	.	.	.	.	6	4	2	0	1	1	.	.	.	.	1	1	3	19	4	3	.	.	55
Argentat	.	.	.	.	.	1	.	.	.	.	.	.	.	5	12	4	5	20	1	.	.	.	5	6	1	15	21	3	2	.	101
Beaulieu	1	.	.	1	.	5	2	.	.	.	.	.	.	13	4	7	11	31	1	.	.	.	3	9	0	16	19	1	3	.	127
La Tronquière	1	5	.	4	4	6	3	.	.	.	.	.	1	15	9	6	29	23	2	.	.	.	4	10	7	20	.	16	.	.	165
Bretenoux	.	.	.	1	.	8	1	.	.	.	.	.	1	7	10	2	12	10	2	.	.	4	2	.	4	12	3	4	.	.	83
La Capelle	.	.	.	.	3	9	.	.	.	.	.	.	.	14	4	7	30	15	.	.	.	.	7	3	2	17	5	4	.	.	120
Martel	4	.	.	.	6	4	.	.	.	.	.	.	7	.	.	.	22	7	.	.	.	.	4	.	3	34	3	4	.	.	98
Payrac	.	.	.	1	5	6	1	.	.	.	.	.	1	8	6	5	16	10	.	.	.	.	5	3	1	23	1	2	.	21	115
La Bastide-Murat	.	.	.	.	.	.	.	.	.	.	.	.	14	7	3	20	45	6	.	.	.	.	.	7	20	10	.	7	.	10	149
Gourdon	4	.	.	.	4	.	.	.	.	.	.	.	5	.	20	4	40	3	.	.	.	.	3	1	21	20	2	3	.	.	130
Tulle (P. C.)	.	.	11	9	.	.	5	.	.	.	.	.	.	10	3	6	8	36	5	.	.	.	.	12	3	29	28	4	5	.	174
Périgueux (E. N.)	1	.	1	4	.	6	.	.	.	.	.	.	.	6	8	2	17	13	.	.	.	1	1	5	1	24	1	2	.	.	93
St-Jean-d'Ataux	.	.	11	.	.	11	6	.	.	.	.	.	8	10	15	7	20	5	.	.	.	.	5	7	20	16	.	7	.	.	148
Chalais	4	1	.	6	.	.	1	.	.	.	.	.	.	7	8	17	2	22	0	.	.	.	1	2	1	20	8	1	1	.	102
Montguyon	1	.	1	12	.	7	.	.	.	.	.	.	3	4	18	4	28	5	.	.	.	.	6	7	7	39	.	1	.	.	143
Les Églizottes	4	.	1	3	.	.	6	.	.	.	.	.	.	6	10	9	.	20	.	.	.	.	.	3	4	18	13	.	3	.	97
Lussac	.	3	.	5	.	0	4	.	.	.	.	.	.	2	10	6	2	15	1	.	.	.	.	6	1	14	16	1	1	.	86
Saint-Savin	1	3	.	10	.	1	5	.	.	.	.	.	.	7	9	7	4	19	.	.	.	.	.	3	2	23	16	1	.	.	112
St-André-de-Cubz	2	.	.	13	1	11	5	.	.	.	.	.	.	10	12	.	.	20	.	.	.	.	2	5	.	12	22	1	1	.	118
Bassin du Lot.																															
Montmirat	.	.	.	.	1	9	.	.	.	.	.	.	.	26	2	.	2	3	.	.	.	.	20	2	.	18	1	2	.	.	87
Bagnols	.	.	.	.	.	.	16	.	.	.	.	.	2	5	15	11	.	6	2	.	.	.	11	18	3	9	12	.	2	.	112
Mende (P. C.)	.	.	.	.	.	1	19	.	.	.	.	.	.	8	23	1	.	5	1	.	.	.	15	2	2	13	6	0	2	0	99
Saint-Chély-d'Ap.	.	.	.	1	.	4	4	2	.	.	.	.	.	7	19	3	4	11	3	.	.	.	4	4	10	9	7	15	3	.	110
Saint-Léger-du-M.	.	.	.	.	4	2	.	.	.	.	.	.	1	9	20	1	2	3	12	.	.	11	2	0	9	12	2	1	3	.	95
Nasbinals	.	.	.	.	.	.	4	.	.	.	.	.	.	6	18	11	.	24	6	.	.	.	9	13	.	10	15	.	7	.	123
Marvejols	.	.	.	.	.	.	13	.	.	.	.	.	.	15	19	.	.	5	.	.	.	.	16	2	.	17	9	4	2	.	102
Laguiole	.	.	.	.	.	.	.	.	.	.	.	.	.	5	18	5	15	20	2	.	.	.	17	8	3	19	12	4	5	.	133
Mur-de-Barrez	.	.	.	.	.	.	8	.	.	.	.	.	.	10	14	12	10	20	14	.	.	.	8	10	.	8	12	6	14	.	146
Entraygues	.	.	.	.	.	.	4	.	.	.	.	.	.	9	18	7	6	24	3	.	.	.	9	7	.	12	4	3	.	.	106
Figeac	.	6	.	2	4	.	.	.	.	.	.	.	.	13	6	4	18	11	.	.	.	.	10	.	3	22	3	7	.	.	109
Livernon	.	.	.	4	4	1	.	.	.	.	.	.	.	14	4	4	21	10	.	.	.	.	3	3	1	21	2	7	.	.	99
Lauzès	0	.	.	0	6	3	1	.	.	.	.	.	.	12	6	6	21	12	.	.	.	.	10	3	.	30	5	5		.	120
Cajarc	.	4	.	1	1	2	2	.	.	.	.	.	.	12	4	3	12	13	.	.	.	.	4	6	.	20	.	4	.	.	88

STATIONS.	1	2	3	4	5	6	7	8	9	10	11	12	13	14	15	16	17	18	19	20	21	22	23	24	25	26	27	28	29	30	TOTAL.
Bassin du Lot (suite).																															
Limogne	3	.	10	.	2	5	.	.	.	.	.	.	12	.	5	4	20	12	.	.	.	.	6	3	16	3	.	3	.	.	104
Cahors	.	.	.	4	2	4	.	.	.	.	.	.	.	9	12	3	15	12	.	.	.	.	4	5	2	15	3	6	.	.	96
Cazals	.	.	.	.	.	6	6	.	.	.	.	.	2	5	7	1	16	10	.	.	.	.	5	6	2	18	1	5	.	.	90
Puy-l'Évêque	.	.	.	25	.	8	.	.	.	.	.	.	7	11	.	.	13	9	.	.	.	.	5	6	.	10	6	.	.	.	100
Villeneuve	.	7	.	5	.	.	.	.	.	.	.	.	.	7	4	.	6	5	.	.	.	.	4	7	.	1	5	5	.	.	56
Bassins du Tarn et de l'Aveyron.																															
Sext	.	2	.	.	.	1	5	.	.	.	.	.	.	12	25	3	.	9	0	.	.	.	12	21	.	8	16	.	2	.	116
Pt de Montvert	.	.	0	.	.	6	12	.	.	.	.	.	3	15	30	1	1	6	1	.	.	.	18	6	1	2	12	.	2	.	116
Florac	.	.	.	.	.	3	13	.	.	.	.	.	.	6	8	3	.	3	.	.	.	.	8	18	1	4	8	1	2	.	78
Massegros	.	.	.	.	.	.	.	.	.	.	.	.	13	5	10	10	11	17	5	.	.	.	23	.	11	8	14	1	6	.	134
Le Cabaretou	.	.	.	.	.	10	.	.	.	.	.	.	5	12	.	3	2	15	.	.	.	.	16	.	.	27	10	7	.	.	107
Fraïsse	.	5	.	.	3	11	.	.	.	.	.	.	.	6	.	6	4	20	.	.	.	.	13	5	.	41	.	6	4	.	124
La Salvetat	.	7	.	.	.	5	.	.	.	.	.	.	.	6	.	2	21	22	.	.	.	.	13	5	.	25	14	9	2	.	131
La Cavalerie	.	.	.	.	.	.	.	.	.	.	.	.	3	15	7	0	12	9	1	.	.	.	22	3	1	19	8	4	2	.	106
Castres	.	2	.	10	.	2	.	.	.	.	.	.	.	5	4	4	1	2	4	.	.	.	12	5	4	8	14	3	.	.	82
Lavaur	3	.	.	8	.	1	4	.	.	.	.	.	.	6	5	4	6	9	.	.	.	.	3	4	2	16	4	4	.	.	79
Rodez (E. N.)	.	.	.	1	.	1	11	.	.	.	.	.	.	8	16	1	4	30	1	.	.	.	14	1	1	8	9	1	3	.	110
Alban	.	.	.	11	.	.	.	.	.	.	.	.	.	11	8	22	20	13	.	.	.	.	36	5	.	29	2	6	.	.	163
Albi (P. C.)	.	.	.	10	.	20	.	.	.	.	.	.	.	1	3	12	2	11	.	.	.	.	16	12	10	6	1	.	.	.	104
Carmaux	.	4	.	1	.	.	3	.	.	.	.	.	.	7	10	14	10	14	3	.	.	.	5	9	.	8	9	3	.	.	100
Canals	.	1	.	18	.	1	4	.	.	.	.	.	.	6	7	2	.	.	.	.	.	.	.	3	10	8	9	5	.	.	76
Lalbenque	.	.	.	12	2	3	1	.	.	.	.	.	.	13	7	4	12	7	.	.	.	.	3	6	1	25	6	3	.	.	105
Castelnau	.	.	.	6	.	3	.	.	.	.	.	.	.	15	8	1	15	4	.	.	.	.	2	9	1	31	5	6	.	.	106
Molières	.	.	.	9	.	.	6	.	.	.	.	.	.	.	.	.	.	.	.	.	.	.	.	4	9	12	9	.	13	.	61
Caussade	3	2	.	8	.	2	10	.	.	.	.	.	.	11	14	3	.	15	3	.	.	.	.	1	2	4	22	.	4	.	102
La Française	.	11	1	1	6	1	.	.	.	.	.	.	8	10	6	.	1	3	.	.	.	.	2	9	9	16	.	4	.	8	96
Caumont	.	.	.	10	.	5	.	.	.	.	.	.	.	10	3	.	5	11	.	.	.	.	.	5	2	9	10	.	5	.	75
Bassin de la Garonne, cours supérieur, et affluents des Pyrénées.																															
Ax	.	.	.	13	5	4	7	.	.	.	.	.	.	.	.	.	6	8	4	2	.	8	17	11	5	.	14	9	2	.	116
Vicdessos	1	.	.	6	.	3	2	.	.	.	1	.	.	3	2	12	2	10	2	.	.	.	19	9	1	2	26	5	.	.	106
Belesta	.	12	.	12	.	15	3	.	.	.	.	.	.	3	.	4	11	13	4	.	.	.	38	3	.	.	25	15	3	2	163
Foix (E. N.)	9	2	.	12	.	2	5	.	.	.	2	.	.	.	9	13	2	18	3	.	.	.	21	6	5	.	3	24	7	2	145
Mirepoix	.	2	.	17	.	.	.	.	.	.	.	4	.	.	5	4	24	.	.	.	.	.	22	.	11	10	3	8	5	.	115
Le Fossat	.	1	.	23	2	.	.	.	.	.	.	.	.	23	.	2	6	9	4	.	.	.	2	3	1	6	13	10	3	.	108
Royat	.	4	.	24	.	1	1	.	.	.	1	.	.	5	.	3	7	4	.	.	.	.	3	.	1	4	5	5	1	2	68
Arreau	.	.	3	.	.	.	.	.	.	.	.	.	.	5	.	4	3	.	.	.	.	.	.	5	.	4	6	.	.	.	30
Fos	.	.	.	27	.	2	.	.	.	.	.	.	.	.	13	17	5	.	.	.	.	.	.	.	.	23	21	4	3	4	119
Izaut-de-l'H	3	1	.	28	.	4	0	.	.	.	.	.	.	12	4	6	3	11	1	.	.	.	3	.	1	6	27	6	6	1	123
Rieumes	6	.	.	18	.	.	.	.	.	.	.	.	6	6	12	16	14	.	.	.	.	.	3	.	.	26	21	6	.	.	134
Nailloux	.	3	.	26	.	.	2	.	.	3	.	.	.	.	14	2	1	14	4	.	.	.	1	5	3	.	21	5	8	.	113
Léguevin	.	.	.	2	.	.	.	.	.	.	.	.	.	.	.	8	.	.	5	.	9	.	3	.	4	.	.	6	.	1	38
Albiac	.	.	.	.	.	.	.	.	.	3	2	5	.	.	.	.	.	.	.	.	.	5	4	.	.	4	.	.	2	.	24
Verfeil	.	1	.	13	.	.	1	.	.	.	.	.	.	11	8	.	4	19	.	.	.	.	.	8	7	9	12	4	2	.	100
Toulouse (Obsre)	3	.	.	16	.	5	1	.	.	.	.	.	.	14	6	1	10	13	.	.	.	.	1	5	1	18	3	7	.	.	94
Villeneuve-les-B	.	.	.	12	3	8	4	.	.	.	.	.	.	.	.	.	32	24	.	.	.	.	2	7	5	8	14	.	6	.	126

STATIONS.	1	2	3	4	5	6	7	8	9	10	11	12	13	14	15	16	17	18	19	20	21	22	23	24	25	26	27	28	29	30	TOTAL.
Bassin de la Garonne (R. G.) au-dessous de Toulouse; bassins du Gers et de la Baïse; bassin de la Gironde.																															
Lannemezan	.	.	.	39	.	1	.	.	.	.	.	.	.	2	3	8	11	12	13	.	.	.	.	1	1	4	40	6	10	3	154
Boulogne	.	6	.	17	.	28	.	.	.	.	.	.	.	6	9	12	12	6	.	.	.	.	4	2	.	5	20	15	18	3	163
Beaumont	.	.	34	.	0	.	2	.	.	.	.	.	2	.	12	.	.	2	.	9	1	.	1	1	0	7	4	14	.	9	99
Lombez	.	4	.	14	18	.	0	.	.	.	.	.	.	10	2	3	6	9	.	.	.	.	.	3	.	14	18	12	1	0	115
Masseube	.	11	.	20	.	8	.	.	.	.	.	.	.	12	1	3	6	10	.	.	.	.	1	2	.	15	11	12	5	0	117
Miélan	.	1	.	23	.	16	.	.	.	.	.	.	.	10	1	8	6	10	.	.	.	.	1	4	.	17	15	9	3	.	124
Mirande	.	.	.	.	19	10	.	.	.	.	.	.	.	14	2	3	7	10	.	.	.	.	1	.	.	15	15	10	2	.	108
Auch (P.C.)	.	.	.	10	.	1	.	.	.	.	.	.	.	11	2	3	6	11	2	.	.	.	3	4	2	13	15	4	1	.	88
Vic-Fézensac	.	.	.	17	.	1	1	.	.	.	.	.	.	6	1	4	4	10	.	.	.	.	.	4	.	23	11	2	1	.	85
Lectoure	.	.	.	16	.	3	.	.	.	.	.	.	.	8	.	.	6	7	.	.	.	.	.	6	.	18	.	10	.	.	74
Condom	.	.	.	20	.	.	6	.	.	.	.	.	.	6	1	2	6	7	.	.	.	.	3	2	.	17	5	4	.	.	78
Eauze	.	.	.	18	.	.	.	.	.	.	.	.	.	3	4	8	10	8	.	.	.	.	3	3	.	17	9	3	.	.	86
Agen (P. C.)	2	.	8	1	.	2	1	.	.	.	.	.	8	5	2	11	3	.	.	.	.	1	7	0	9	5	4	1	.	7	77
Damazan	5	.	14	.	.	7	7	.	.	.	.	.	.	23	3	.	5	.	.	.	.	.	1	3	7	15	.	4	.	14	108
Grignols	5	7	.	24	.	.	.	.	.	.	.	.	.	6	11	7	6	5	2	.	.	.	.	13	.	10	14	2	.	1	112
Captieux	.	2	.	14	2	.	1	.	.	.	.	.	.	7	14	.	15	10	0	.	.	.	.	18	1	12	7	4	.	2	108
La Réole	2	4	.	12	.	.	1	.	.	.	.	.	.	3	9	6	1	8	.	.	.	.	.	3	1	16	0	1	.	.	65
Sauveterre	3	.	.	18	.	.	.	.	.	.	.	.	.	2	13	1	3	8	.	.	.	.	.	.	7	16	9	.	9	.	87
Bordeaux-Floirac	2	.	.	15	.	0	2	.	.	.	0	.	.	5	12	4	3	12	2	.	.	.	3	5	1	19	10	1	1	.	94
Saint-Julien	.	.	.	7	.	.	20	5	.	.	.	.	.	.	11	.	11	.	.	.	.	.	.	.	40	.	.	2	.	.	95
Royan	.	.	.	4	.	8	4	2	.	.	.	.	.	2	3	1	1	10	.	.	.	.	.	4	1	5	5	.	2	.	52
BASSINS ENTRE LA GIRONDE ET LES PYRÉNÉES.																															
Petits bassins entre la Gironde et l'Adour.																															
Saint-Nicolas	2	2	.	4	.	8	.	2	.	.	.	.	1	4	4	4	6	14	.	.	.	.	.	1	1	17	10	5	.	1	84
Hourtin	1	.	.	6	.	8	3	0	.	.	.	.	0	5	7	1	8	14	1	.	.	.	.	2	.	17	16	2	.	.	89
Moutchic	.	2	.	3	.	2	8	5	.	.	.	.	.	4	2	3	11	20	.	.	.	.	.	6	2	7	12	.	3	7	97
Pissos	3	.	.	8	.	.	.	.	.	.	.	.	.	4	14	15	5	12	.	.	.	.	.	11	.	21	6	4	.	.	103
Belin	1	0	.	10	1	.	.	.	.	.	.	.	.	4	7	18	5	10	1	.	.	.	2	7	0	17	8	3	.	.	93
Cazaux	.	.	.	7	0	4	.	.	.	.	.	.	.	3	10	2	9	13	.	.	.	1	6	5	20	7	5	3	1	.	95
Piquey	4	.	.	7	.	3	.	.	.	.	.	.	.	5	5	12	9	11	1	.	.	.	.	1	.	17	10	1	1	.	86
Bassin de l'Adour.																															
Pic-du-Midi	3	.	3	6	9	7	2	.	2	4	2	1	2	6	8	24	14	7	.	.	.	1	9	5	2	10	18	14	.	.	159
Peyranère	.	8	.	10	.	.	.	.	.	.	.	.	.	36	.	.	74	8	.	.	.	.	.	25	.	10	15	.	.	30	216
Gélan	.	.	5	.	.	9	.	.	.	.	.	.	4	13	15	20	5	4	.	.	.	6	10	1	9	38	9	12	.	.	160
Lourdes	.	.	.	16	12	13	.	.	.	.	.	.	.	6	3	21	10	28	.	.	.	.	2	4	.	29	36	16	.	.	196
Bagnères-de-Big	.	.	.	18	6	4	.	.	.	.	.	.	.	12	.	8	17	14	.	.	.	.	7	.	.	28	36	18	.	2	170
Tarbes (P. C.)	.	.	6	4	6	1	.	.	0	0	.	.	1	8	1	7	8	12	3	.	.	.	.	1	4	22	1	7	.	3	95
Villecomtal	.	.	.	23	.	7	.	.	.	.	.	.	.	9	0	3	6	8	.	.	.	.	.	4	.	16	14	10	10	.	110
Aignan	.	.	.	26	.	.	.	.	.	.	.	.	.	5	.	9	5	9	.	.	.	.	3	6	.	18	7	7	3	.	98
Riscle	.	.	.	9	9	.	.	.	.	.	.	.	.	2	4	4	5	6	.	.	.	.	3	2	.	10	28	9	3	.	94
Cazaubon	2	1	.	19	.	6	0	.	.	.	.	.	.	16	11	8	6	7	.	.	.	.	1	6	.	16	6	3	.	.	109
Mont-de-Marsan	1	0	13	.	3	.	.	.	.	.	.	.	1	5	9	6	5	.	.	.	.	2	4	.	.	16	5	4	1	.	75
Saint-Sever	.	3	.	8	.	1	.	.	.	.	.	.	.	1	2	10	6	5	.	.	.	.	2	3	2	20	8	4	.	.	74
Lescar (E. N.)	1	3	.	.	.	7	.	.	.	.	.	.	.	4	2	7	7	15	1	.	.	.	5	5	7	14	25	4	4	2	113

STATIONS.	1	2	3	4	5	6	7	8	9	10	11	12	13	14	15	16	17	18	19	20	21	22	23	24	25	26	27	28	29	30	TOTAL.
Bassin de l'Adour (suite).																															
Orthez	.	3	.	14	.	8	2	.	.	.	.	.	.	3	1	7	15	15	.	.	.	.	5	5	1	20	16	6	1	.	122
Oloron	.	2	.	.	.	.	.	.	.	.	.	.	.	6	18	12	14	.	.	.	.	1	2	4	7	11	18	10	.	.	105
Mauléon	.	4	23	.	.	35	.	.	.	.	.	.	6	4	.	26	7	.	.	.	.	.	12	3	.	12	35	9	.	.	176
St-Jean-P.-de-Port	.	.	.	15	.	4	.	.	.	.	.	.	.	2	2	28	3	9	1	.	.	.	4	4	.	12	23	2	7	.	116
Dax (P. C.)	.	.	.	15	.	6	.	.	.	.	.	.	.	.	11	11	6	10	.	.	.	.	.	3	.	17	11	5	.	.	94
Saint-Martin-de-H.	1	.	10	4	.	4	.	.	.	.	.	.	2	.	12	20	11	3	.	.	0	.	1	8	7	20	7	8	.	3	122
Peyrehorade	2	.	.	14	.	4	1	.	.	.	.	.	.	.	4	28	4	9	.	.	.	.	.	11	.	21	8	6	.	.	110
Biarritz	.	.	.	12	3	.	4	.	.	.	.	.	.	1	3	12	3	6	4	.	.	.	.	.	.	21	12	3	4	.	88

VERSANT DE LA MÉDITERRANÉE.

BASSINS ENTRE LES PYRÉNÉES ET LE RHÔNE.

Bassins du Tech, de la Tet et de l'Agly.																															
Prats-de-Mollo	.	.	.	.	.	.	.	.	.	0	.	1	.	.	.	.	1	.	.	.	.	.	23	.	.	.	.	.	.	.	25 ?
Amélie-les-Bains	.	.	26	.	8	132	10	.	.	.	.	.	.	.	11	.	3	.	.	.	.	.	3	10	.	12	.	.	.	.	215
Bellegarde	.	.	.	11	.	27	5	.	.	.	.	.	.	.	15	.	.	.	.	.	.	.	5	12	.	15	.	.	.	.	90
Vernet-les-Bains	.	.	9	.	.	36	30	.	.	.	.	.	.	.	.	.	.	.	.	.	.	.	20	.	.	10	.	.	.	.	105
Col de la Quillane	3	2	5	.	4	4	6	.	.	.	.	.	.	.	.	.	1	.	.	.	.	.	5	.	.	.	8	.	.	4	42
Montlouis (C. M.)	.	.	10	.	.	7	5	.	.	.	.	.	.	.	6	.	.	.	.	.	.	.	48	3	.	3	.	.	.	.	82
Bouleternère	.	.	.	.	.	30	13	.	.	.	.	.	.	.	.	.	.	.	.	.	.	.	10	6	.	7	6	.	.	.	72
Le Soler	.	.	.	2	.	18	6	.	.	.	.	.	.	.	1	.	1	1	.	.	.	.	5	6	.	8	3	.	.	.	51
Perpignan (Obsre)	.	.	.	6	4	11	2	.	.	.	.	.	.	.	1	1	.	3	0	.	.	.	.	3	6	11	.	.	.	1	49
La Tour-de-France	.	.	.	.	.	19	1	.	.	.	.	.	.	.	.	.	.	.	.	.	.	.	9	4	.	9	7	.	.	.	50
Estagel (C. M.)	.	.	.	.	.	2	10	0	.	.	.	.	.	.	.	.	2	.	.	.	.	.	8	4	.	.	12	1	.	.	38
Salces	.	.	.	.	.	4	.	.	.	.	.	.	.	.	.	.	.	.	.	.	.	.	.	.	.	11	.	.	.	.	15
Cerbère	.	.	.	.	.	.	.	.	.	.	.	.	.	.	.	6	.	4	.	.	.	.	.	.	.	14	.	.	.	.	24
Paulilles	.	.	.	.	.	6	2	.	.	.	.	.	.	.	.	.	.	.	.	.	.	.	2	1	.	.	2	.	.	.	13
Cap Béar (phare)	.	.	.	10	.	2	10	3	.	.	.	.	.	.	7	15	6	.	.	.	.	.	.	9	5	.	6	.	.	.	.	74
Port-Vendres	.	.	.	5	.	10	2	.	.	.	.	.	.	5	12	4	.	.	.	.	.	.	3	5	4	.	.	.	.	.	.	50
Bassin de la Sègre.																															
Col de Puymorens	.	.	.	14	.	.	.	.	.	.	.	.	.	.	.	.	13	.	.	.	.	.	30	.	.	.	16	.	.	.	73
Angoustrine	.	.	7	.	1	12	.	.	.	.	.	.	.	1	.	.	1	.	.	.	.	.	23	1	.	5	.	.	.	4	56
Bourg-Madame	.	.	9	.	.	8	.	.	.	.	.	.	.	.	.	.	.	.	.	.	.	.	42	4	.	14	.	.	.	.	77
Bassin de l'Aude.																															
Arques	.	3	.	8	.	10	3	.	.	.	.	.	.	.	.	3	.	9	.	.	.	.	8	11	2	.	13	10	.	.	85
Couiza	.	12	.	6	.	4	10	.	.	1	0	.	.	.	2	3	4	8	1	.	.	.	.	21	2	1	12	7	4	.	98
Monthaut (h. bois)	.	6	.	20	.	15	.	.	.	.	.	.	.	2	.	8	.	8	4	.	.	.	.	18	3	1	9	8	4	1	107
Sainte-Gemme	3	.	27	.	9	.	.	.	.	.	.	.	.	6	3	3	11	6	.	.	.	.	20	.	15	9	.	.	.	3	113
Besplas	.	.	15	.	.	5	.	.	.	.	.	.	.	6	2	7	14	5	.	.	.	.	22	3	.	14	3	6	.	.	101
Salettes	11	.	6	.	.	2	.	.	.	.	.	.	.	6	.	6	18	7	.	.	.	8	17	4	3	25	2	4	.	3	122
Lespinassière	10	.	4	.	.	2	.	.	.	.	.	.	.	5	.	6	17	7	.	.	.	7	15	4	3	24	2	4	.	2	113
Caunes (hors bois)	.	17	.	10	.	.	.	.	.	.	.	.	.	5	.	3	6	.	.	.	.	.	13	.	.	.	14	7	.	.	76
Carcassonne (C.M.)	9	.	22	.	.	6	.	.	.	.	.	.	.	4	1	4	8	3	.	.	.	.	19	0	.	12	1	6	.	.	95
Barbaira	.	3	.	3	.	.	3	.	.	.	.	.	.	.	4	0	2	4	1	.	.	.	5	4	.	1	4	.	3	.	37

STATIONS.	1	2	3	4	5	6	7	8	9	10	11	12	13	14	15	16	17	18	19	20	21	22	23	24	25	26	27	28	29	30	TOTAL.
Bassin de l'Aude (suite).																															
Montlaur	.	3	.	.	.	4	.	.	.	.	.	.	.	.	.	.	6	7	4	.	.	.	.	16	.	.	12	.	10	.	63
Terre-Rouge	.	.	.	.	.	.	7	.	.	.	.	.	.	.	.	.	3	7	4	.	.	.	.	13	.	.	9	.	4	.	47
Grazailhe	.	9	.	21	.	5	.	.	.	.	.	.	.	4	.	.	4	9	1	.	.	.	20	.	.	3	9	4	2	.	90
Rustiques	12	.	15	.	.	4	.	.	.	.	.	.	.	5	3	6	.	3	.	.	.	.	20	.	.	12	.	4	.		84
Bassins de l'Orb, de l'Hérault, du Lez et du Vidourle.																															
Saint-Pons	.	.	.	4	1	.	.	.	.	.	.	.	1	5	.	.	4	24	1	.	.	.	8	1	.	13	8	3	.	.	73
Le Poujol	.	.	.	.	.	1	.	.	.	.	.	.	3	18	1	1	3	3	.	.	.	.	16	1	2	16	.	2	.	.	67
Bédarieux (P. C.)	.	.	.	.	.	.	.	.	.	.	.	.	5	6	.	.	.	3	.	.	.	.	12	.	.	8	.	.	.	.	34
L'Escandolgue	.	.	.	.	.	.	.	.	.	.	.	.	6	11	.	.	.	7	.	.	.	.	12	.	.	16	.	5	.	.	57
Béziers	.	.	.	.	.	.	.	.	.	.	.	.	.	.	.	.	5	.	.	.	.	.	9	.	.	10	.	.	.	.	24
Le Caylar	.	.	.	.	.	.	.	.	.	.	.	.	6	14	.	.	4	8	1	.	.	.	20	.	.	13	6	1	1	.	74
Lodève	.	.	.	.	.	.	.	.	.	.	.	.	7	10	.	.	.	7	.	.	.	.	11	.	.	15	1	.	.	.	51
Saint-Bauzille	.	.	.	.	.	.	.	.	.	.	.	.	5	10	.	.	.	.	.	.	.	.	32	.	.	10	.	.	.	.	57
Gignac	.	.	.	.	.	2	.	.	.	.	.	.	2	4	.	.	.	.	.	.	.	.	21	.	.	7	4	.	.	.	41
Clermont	.	.	.	.	.	.	1	.	.	.	.	.	.	5	7	2	.	1	.	.	.	.	.	17	1	3	6	.	.	.	46
Pézénas	.	.	.	2	.	2	.	.	.	.	.	.	2	.	.	.	5	.	.	.	.	2	15	3	.	13	.	.	.	2	46
Plateau de Valène	90	.	.	.	.	.	.	.	.	.	.	.	6	7	.	.	.	.	.	.	.	.	40	.	.	10	.	.	.	.	153
Col de la Cardonille	25	.	.	.	.	.	.	.	.	.	.	.	3	10	.	.	.	.	.	.	.	.	35	.	.	13	.	.	.	.	86
St-Mathieu-de-Tr	20	.	.	.	.	.	.	.	.	.	.	.	3	7	.	.	.	.	.	.	.	.	30	.	.	10	.	.	.	.	70
Nimes (E. N.)	.	17	.	.	.	.	.	.	.	.	.	.	.	.	.	.	.	1	.	.	.	.	31	5	.	9	.	.	.	.	63
Lausargues	.	2	.	.	2	.	.	.	.	.	.	.	.	.	.	.	.	.	.	.	.	.	36	.	.	6	.	.	.	.	46
Montpellier (E. N.)	.	.	.	.	.	.	.	.	.	.	.	.	.	.	.	.	.	.	.	.	.	.	.	44	.	.	3	.	.		47
Palavas	.	.	.	.	.	.	.	.	.	.	.	.	.	.	.	.	.	.	.	.	.	.	.	36	.	45	.	.	.	.	81
Cette (P. C.)	.	.	.	.	.	3	.	.	.	.	.	.	.	1	.	.	3	.	.	.	.	.	31	.	.	10	.		2		50
Agde	.	.	.	.	.	.	.	.	.	.	.	.	.	.	.	.	1	3	.	.	.	.	11	1	.	8	.		.		24
BASSIN DU RHÔNE.																															
Bassin de la Saône.																															
Bains	.	.	2	.	.	.	.	.	.	.	.	.	.	2	8	.	4	1	.	.	.	.	.	6	8	4	.	3	.	6	44
Montdoré	.	.	.	.	3	.	.	.	.	.	.	.	.	3	.	7	.	3	1	.	.	.	.	3	4	6	5		6	.	41
Fresnes-s.-Apance	1	.	.	.	3	.	.	.	.	.	.	.	.	2	.	2	0	3	1	.	.	.	.	2	4	11	1	.	5	0	35
Jussey	.	.	.	.	8	.	.	.	.	.	.	.	.	3	.	6	.	5	2	.	.	.	.	4	4	12	5	.	5	.	54
Vesoul (E. N.)	.	.	.	.	.	.	.	.	.	.	.	.	.	.	.	.	.	.	.	.	.	.	.	11	2	7	2	8	.	.	29
Villersexel	.	.	.	.	.	.	.	.	.	.	.	.	.	2	12	1	7	14	.	.	.	.	.	13	4	5	11	.	4	.	73
Chaumercenne	.	.	.	1	.	.	.	.	.	.	.	.	.	1	7	3	2	10	.	.	.	.	.	6	1	14	2	4	2	1	54
Chalindrey	.	.	.	.	4	1	.	.	.	.	.	.	.	2	.	2	1	6	10	.	.	.	.	.	3	30	5	.	7	1	71
Villeguzien	.	.	.	.	5	.	.	.	.	.	.	.	.	3	.	5	.	6	4	.	.	.	.	.	3	20	2	.	6	.	54
Vaux-s.-Aubigny	.	.	.	5	.	.	.	.	.	.	.	.	3	.	.	4	.	5	.	.	.	.	.	.	13	.	.	8	.	22	60
Lamargelle	.	.	.	2	.	.	.	.	.	.	.	.	2	4	5	3	4	12	.	.	.	.	.	4	10	4	6	.	.	2	58
Is-sur-Tille	.	.	.	1	1	.	.	.	.	.	.	.	.	.	1	2	1	11	.	.	.	.	1	.	4	2	1	1	.	4	32
Saint-Seine-l'Abb	.	.	.	.	7	.	.	.	.	.	.	.	.	.	7	.	.	2	9	.	.	.	.	.	3	9	4	.	9	14	66
Saussy	.	.	.	.	5	.	.	.	.	.	.	.	.	.	.	.	.	6	3	.	.	.	.	.	3	8	8	5	.	4	49
Sombernon	.	.	.	8	.	.	.	.	.	.	.	.	2	.	2	3	.	8	4	.	.	.	.	3	.	8	4	.	15	.	57
Dijon	.	.	.	.	.	.	.	.	.	.	.	.	1	1	3	2	4	2	.	.	.	.	.	.	5	2	.	3	4	11	38
Auxonne	.	.	.	1	.	.	.	.	.	.	.	.	1	1	3	1	4	.	.	.	.	.	.	3	.	4	2	.	3	.	23

STATIONS.	1	2	3	4	5	6	7	8	9	10	11	12	13	14	15	16	17	18	19	20	21	22	23	24	25	26	27	28	29	30	TOTAL.
Bassin de la Saône (suite).																															
St-Jean-de-Losne..	.	.	1	2	.	.	.	.	.	.	.	.	2	.	9	2	3	9	.	.	.	.	1	.	10	1	.	3	7	.	50
Beaune.....	.	.	.	0	.	.	.	.	.	.	.	.	1	0	8	5	3	3	.	.	.	.	0	0	14	4	.	2	.	0	41
Lons-le-Saul. (E.N.)	.	.	.	2	17	.	.	.	.	.	.	.	.	2	3	5	5	4	5	.	.	1	.	15	2	4	19	.	2	2	89
Saint-Ambreuil....	.	.	.	.	.	.	.	.	.	.	.	.	1	1	12	1	10	4	.	.	.	.	.	.	15	.	1	3	.	2	49
Mont-Saint-Vincent	.	.	.	.	.	.	.	.	.	.	.	.	2	1	8	1	4	7	.	.	.	.	2	.	2	12	2	5	.	9	55
Monsols.....	.	.	.	.	.	.	.	.	.	.	.	.	4	8	3	7	5	2	.	.	.	3	.	.	.	20	2	5	.	3	62
Cercié.....	.	.	.	.	3	.	.	.	.	.	.	.	1	16	8	2	3	1	.	.	.	.	.	3	7	6	3	3	1	4	63
Tramayes.....	.	.	.	.	10	.	.	.	.	.	.	.	3	9	8	1	4	8	.	.	.	.	.	.	.	10	13	5	.	.	70
Bourg (E. N.).....	.	.	.	.	.	.	.	.	.	.	.	.	.	8	14	19	.	.	9	.	.	.	.	13	.	2	32	.	3	4	104
Montrevel.....	.	.	.	.	.	.	.	.	.	.	.	.	.	8	22	.	6	7	.	.	.	.	.	9	6	10	.	3	.	.	71
Pont-de-Vaux.....	.	.	.	.	.	.	.	.	.	.	.	.	.	5	10	.	.	9	.	.	.	.	.	.	.	16	16	8	.	.	64
Châtillon-s.-Chal..	.	.	.	.	.	.	.	.	.	.	.	.	.	1	13	16	6	.	.	.	.	.	.	3	1	5	18	6	.	1	70
Thoissey.....	.	.	.	.	.	.	.	.	.	.	.	.	.	5	12	10	2	3	.	.	.	.	3	.	.	3	24	.	4	8	74
Saint-Nizier-d'Az..	.	.	.	.	.	6	.	.	.	.	.	.	.	11	12	.	9	5	.	.	.	.	4	.	.	12	18	10	5	.	92
La Mure-s.-Az....	.	.	.	.	.	2	.	.	.	.	.	.	.	3	7	8	0	12	4	.	.	.	0	0	0	3	14	.	8	2	65
Villefranche (E.N.)	.	.	.	.	2	.	.	.	.	.	.	.	4	15	8	10	15	.	.	.	.	.	.	.	2	15	1	2	1	.	75
Sainte-Foy-l'Arg..	.	.	.	.	0	2	.	.	.	.	.	.	1	20	11	1	3	3	.	.	.	.	1	1	.	4	13	1	2	3	66
Tarare.....	.	.	.	1	6	.	.	.	.	.	.	.	6	13	9	2	8	12	.	.	.	.	.	.	9	7	5	3	1	.	82
Bassin du Doubs.																															
La Chapelle-des-B.	.	.	.	9	.	.	.	.	.	.	.	.	8	20	.	28	.	12	11	.	.	.	0	7	8	12	19	.	6	6	146
Mouthe.....	0	.	.	.	5	.	.	.	.	.	.	.	14	19	16	5	8	20	10	.	.	.	4	19	7	17	19	6	16	9	194
Pontarlier.....	.	.	.	2	5	.	.	.	.	.	.	.	.	6	20	.	3	14	5	.	.	.	3	14	1	11	19	2	9	6	121
Morteau.....	.	.	.	.	.	.	.	.	.	.	.	.	.	.	15	.	.	18	.	.	.	.	.	15	.	12	2	10	.	12	84
Saint-Hippolyte...	.	.	.	.	.	.	.	.	.	.	.	.	.	1	9	3	3	4	4	.	.	.	4	9	.	12	.	.	.	3	52
Pont-de-Roide....	.	.	.	.	.	.	.	.	.	.	.	.	.	1	9	.	1	13	.	.	.	.	1	12	.	1	11	1	2	6	58
La Chap.-s.-Rougt.	.	.	.	.	.	.	.	.	.	.	0	.	5	3	6	5	2	16	.	.	.	.	4	9	3	4	4	6	1	4	72
Belfort.....	.	.	.	.	.	.	.	.	.	.	.	.	3	1	9	5	1	16	.	1	.	.	7	10	7	5	3	5	0	2	75
Clerval.....	.	3	.	.	.	.	.	.	.	.	.	.	.	4	10	5	.	4	4	.	.	.	11	4	1	6	5	1	.	7	64
Levier.....	.	.	.	0	0	0	.	.	.	.	.	.	.	5	11	8	2	14	4	.	.	.	.	21	5	10	23	.	14	6	123
Amancey.....	.	.	3	0	.	.	.	.	.	.	.	.	.	7	3	1	3	9	7	.	.	.	.	13	5	8	20	.	.	4	83
Ornans.....	.	.	0	.	.	.	.	.	.	.	.	.	.	19	4	.	3	8	.	.	.	.	.	.	.	.	.	3	.	4	42
Quingey.....	.	.	.	5	.	.	.	.	.	.	.	.	.	1	3	.	1	5	13	.	.	.	.	17	2	2	9	.	7	2	67
Bouclans.....	.	.	.	3	.	.	.	.	.	.	.	.	2	5	9	4	6	6	.	.	.	1	17	1	3	10	2	11	2	5	87
Chailluz.....	.	.	.	5	.	.	.	.	.	.	.	.	.	.	6	.	1	5	8	.	.	.	.	9	6	9	3	7	3	13	75
Besançon (E. N.)..	.	.	.	.	.	.	.	.	.	.	.	.	.	.	13	9	.	5	3	.	.	.	.	2	1	.	4	.	9	1	47
Bassin du Rhône proprement dit, cours moyen.																															
Chamonix.....	.	.	.	.	.	.	.	.	.	.	.	.	.	.	28	7	16	2	1	.	.	.	4	10	.	10	10	14	8	.	111
Les Contamines...	1	0	.	.	.	.	.	.	.	.	.	.	.	16	5	10	1	17	2	.	.	.	.	13	.	12	17	10	7	.	112
Sallanches.....	.	.	.	.	.	.	.	.	.	.	.	.	.	12	7	8	4	23	3	.	.	.	2	6	.	16	9	7	6	.	104
Mélan.....	.	.	.	.	.	1	.	.	.	.	.	.	.	14	17	8	.	13	4	.	.	.	.	10	0	5	13	1	13	.	99
Cruseilles.....	.	.	.	.	.	.	.	.	.	.	.	.	.	22	29	2	5	23	.	.	.	.	.	19	.	18	15	3	5	2	142
Annemasse.....	.	.	.	.	.	.	.	.	.	.	.	.	.	.	33	10	7	.	.	.	.	.	.	12	.	.	21	4	5	2	94
Évian.....	.	.	.	.	.	.	.	.	.	.	.	.	.	17	19	11	.	10	6	.	.	.	.	15	7	16	.	9	4	.	114
Gex.....	.	.	.	.	.	.	.	.	.	.	.	.	.	8	11	14	3	20	3	.	.	.	.	8	.	22	18	2	15	5	129
Léaz.....	.	.	.	.	.	.	.	.	.	.	.	.	.	18	20	12	4	24	.	.	.	.	.	4	.	4	28	3	4	.	121

STATIONS.	1	2	3	4	5	6	7	8	9	10	11	12	13	14	15	16	17	18	19	20	21	22	23	24	25	26	27	28	29	30	TOTAL.
Bassin du Rhône proprement dit, cours moyen (suite).																															
Thônes	.	1	.	.	1	.	.	.	.	.	.	.	.	15	27	19	6	23	10	.	.	.	.	11	8	22	13	9	15	.	190
Seythenex	.	.	.	.	.	.	.	.	.	.	.	.	.	14	26	18	5	20	9	.	.	.	.	14	23	15	12	11	1	.	168
Leschaux	.	.	.	.	1	.	.	.	.	.	.	.	.	12	19	19	1	14	11	.	.	.	.	14	1	10	14	5	18	.	139
Annecy	.	.	.	.	3	.	.	.	.	.	.	.	.	11	25	17	2	22	9	.	.	.	.	17	1	15	18	2	16	0	159
Rumilly	.	.	.	.	.	.	.	.	.	.	.	.	.	13	25	11	8	3	20	.	.	.	22	.	16	14	4	8	3	4	152
Chambéry (P. C.)	.	.	.	.	.	0	.	.	.	.	.	.	.	8	116	20	1	50	6	.	.	.	.	21	1	3	11	6	6	.	249
Lhuis	.	.	.	.	.	.	.	.	.	.	.	.	.	25	35	.	6	19	.	.	.	.	.	23	.	5	15	3	.	.	131
Nantua	.	.	4	.	.	.	.	.	.	24	6	1	.	7	.	.	16	.	.	.	.	.	34	5	.	.	4	.	.	.	101
Pont-d'Ain	.	.	.	.	.	.	.	.	.	.	.	.	.	39	30	.	8	7	5	.	.	.	.	19	.	7	28	5	4	4	156
Chalamont	.	.	.	.	.	.	.	.	.	.	.	.	.	21	25	.	2	13	.	.	.	.	.	14	.	3	22	1	2	4	107
Montluel	.	.	.	.	9	2	.	.	.	.	.	.	33	.	2	.	4	13	.	.	.	.	4	9	2	5	15	6	1	8	113
Mont Verdun	.	.	.	.	1	2	.	.	.	.	.	.	.	4	20	11	2	9	2	.	.	.	.	5	3	4	17	.	4	4	88
St-Genis-Laval (Obe)	.	.	.	.	.	3	.	.	.	.	.	.	.	4	25	16	2	3	1	.	.	.	0	5	.	1	13	.	2	2	76
Lyon (Tête-d'Or)	.	.	.	.	.	3	.	.	.	.	.	.	.	5	22	18	0	9	3	.	.	.	.	8	.	3	13	.	4	2	90
Vienne	.	.	.	.	.	.	.	.	.	.	.	.	15	21	16	10	5	.	.	.	.	8	1	.	.	7	3	.	3	.	90
Arzay	.	.	.	.	.	3	.	.	.	.	.	.	.	3	20	2	0	4	2	.	.	.	.	15	2	2	12	2	.	1	67
Bassin de l'Isère.																															
Albertville (E. N.)	.	.	.	.	.	.	.	.	.	.	.	.	.	15	22	11	2	35	8	.	.	.	.	12	.	30	35	.	10	.	180
Allevard	.	.	.	.	.	.	.	.	.	.	.	.	.	12	42	12	.	18	.	.	.	.	.	22	.	.	26	.	10	.	142
La Mure	.	.	.	.	3	2	.	.	.	.	.	.	.	33	12	.	14	6	.	.	.	.	12	.	3	12	8	5	.	.	110
Ft des Quatre Seign.	.	.	.	18	.	.	.	.	.	.	.	.	.	10	36	8	10	.	.	.	.	.	.	16	.	6	7	2	3	.	116
Grenoble (E. N.)	.	.	.	17	.	.	.	.	.	.	.	.	.	6	6	.	16	.	4	.	.	.	.	4	.	8	0	0	.	.	62
St-Marcellin	.	.	.	12	7	3	.	.	.	.	.	.	.	5	.	.	16	.	.	.	.	.	3	.	.	.	23	.	.	.	99
Bassin de la Durance.																															
Fort-de-l'Infernet	5	.	.	.	.	5	.	.	.	.	.	.	2	1	5	.	3	.	.	.	.	.	4	6	1	.	12	2	.	12	58
Briançon	.	1	.	.	.	.	.	.	.	.	.	.	.	5	2	7	.	3	.	.	.	.	1	3	1	3	3	4	.	.	33
Aiguilles	.	.	.	.	.	20	.	.	.	.	.	.	16	.	35	.	.	.	.	.	.	.	.	68	.	10	.	.	.	.	149
Guillestre	.	0	.	.	1	.	.	.	.	.	.	.	.	6	.	4	.	.	0	.	.	.	.	11	.	11	5	.	.	.	37
Embrun	3	.	.	.	2	.	.	.	.	.	.	.	.	4	5	.	.	6	.	.	.	.	4	6	.	11	5	.	.	.	46
Chorges	3	2	.	.	.	.	.	.	.	.	.	.	.	.	13	8	.	8	.	.	.	.	1	10	.	11	9	.	.	.	65
Tallard	.	.	.	.	.	.	.	.	.	.	.	.	.	.	4	4	.	8	.	.	.	.	.	8	.	7	6	.	.	.	37
Barcelonnette (E.N.)	.	.	.	.	.	.	.	.	.	.	.	.	.	15	22	11	2	25	8	.	.	.	.	12	.	31	35	.	10	.	171
Le Lauzet	.	.	.	.	.	.	.	.	.	.	.	.	.	.	.	11	.	.	.	.	.	.	.	11	.	7	11	.	.	.	40
Gap (E. N.)	.	.	.	.	.	.	.	.	.	.	.	.	.	.	10	.	.	.	.	.	.	.	.	7	.	4	8	2	.	.	31
Veynes	.	.	.	.	.	10	.	.	.	.	.	.	.	.	22	10	.	13	4	.	.	.	.	11	.	7	10	.	4	.	91
Serres	2	.	.	.	.	.	.	.	.	.	.	.	.	.	6	.	.	4	.	.	.	.	1	.	.	1	.	1	.	.	15
La Motte	.	.	.	.	.	.	3	.	.	.	.	.	.	.	6	10	8	.	.	.	.	.	15	.	.	5	2	.	4	.	54
Orpierre	.	.	.	6	.	.	.	.	.	.	.	.	.	10	30	.	2	4	.	.	.	.	24	.	.	3	.	3	.	.	82
Laragne	.	.	.	.	.	.	.	.	.	.	.	.	.	.	27	.	.	7	.	.	.	.	16	.	.	7	.	.	.	.	57
Saint-Vincent	.	.	.	.	.	.	.	.	.	.	.	.	.	.	12	8	.	3	.	.	.	.	.	18	.	3	5	.	.	.	49
Ribiers	.	.	.	.	3	.	.	.	.	.	.	.	.	.	.	.	4	.	.	.	.	.	36	.	.	26	.	.	.	.	69
Sisteron	.	.	.	.	.	.	.	.	.	.	.	.	.	.	.	1	.	.	.	.	.	.	.	12	.	.	3	.	.	.	16
Banon	.	.	.	6	4	.	.	.	.	.	.	.	.	.	10	10	.	.	.	.	.	.	.	.	30	4	.	.	.	.	64
Volonne	.	.	.	.	14	12	.	.	.	.	.	.	.	.	5	11	.	5	.	.	.	.	.	6	.	4	.	.	.	.	58

STATIONS.	1	2	3	4	5	6	7	8	9	10	11	12	13	14	15	16	17	18	19	20	21	22	23	24	25	26	27	28	29	30	TOTAL.
Bassin de la Durance (suite).																															
Les Granons	.	4	2	1	.	13	.	.	.	.	.	.	.	.	.	1	.	8	.	.	.	.	.	24	1	2	1	.	1	.	58
Peyruis	.	.	.	.	.	2	.	.	.	.	.	.	.	.	.	2	.	7	.	.	.	.	.	20	.	.	3	.	.	.	34
Plan-des-Mées	.	.	.	.	.	.	.	.	.	.	.	.	.	.	.	.	.	11	.	.	.	.	.	12	.	2	.	.	.	.	25
Saint-Christol	0	8	.	1	1	.	.	.	.	.	.	.	.	.	6	2	.	3	.	.	.	.	40	3	2	4	.	2	.	.	72
Lagarde	.	2	.	.	2	.	.	.	.	.	.	.	.	.	3	.	5	.	.	.	.	.	11	1	1	4	.	.	.	.	29
Apt	.	3	1	.	2	.	.	.	.	.	.	.	.	.	3	.	.	6	.	.	.	.	15	17	1	7	.	.	.	.	55
Murs	.	7	2	1	11	.	.	.	.	.	.	.	.	.	7	.	7	.	.	.	.	.	.	32	13	3	13	.	.	.	96
Forcalquier	1	11	.	.	.	2	.	.	.	.	.	.	.	.	.	.	1	2	.	.	.	.	.	.	12	.	2	1	.	.	32
Manosque	.	.	3	.	2	12	.	.	.	.	.	.	.	.	.	2	.	2	.	.	.	.	.	17	2	2	.	.	.	.	42
Barrême	.	.	.	.	.	8	.	.	.	.	.	.	.	.	.	7	.	.	.	.	.	.	.	10	.	5	.	.	.	.	30
Annot	.	.	.	.	.	.	.	.	.	.	.	.	.	.	.	.	.	.	.	.	.	.	.	12	.	1	.	5	.	.	18
Castellane	.	.	.	.	.	.	.	.	.	.	5	.	.	.	4	.	.	.	.	.	.	.	12	.	.	2	5	.	.	.	27
Meyrargues	.	.	3	2	.	.	.	.	.	.	.	.	.	.	3	.	2	.	.	.	.	.	10	2	.	.	.	.	.	.	22
Pertuis	.	.	1	2	9	1	.	.	.	.	.	.	.	.	1	.	3	.	.	.	.	.	11	4	.	.	6	.	.	.	38
Rognes	.	.	6	2	.	6	.	.	.	.	.	.	.	.	.	.	8	2	.	.	.	.	.	32	.	1	9	.	.	.	66
Les Taillades	.	16	.	.	4	.	.	.	.	.	.	.	.	.	4	.	8	.	.	.	.	16	.	.	8	.	.	.	.	.	56
Orgon	.	16	.	.	5	1	.	.	.	.	.	.	.	10	.	.	5	4	.	.	.	.	44	7	.	.	7	.	.	.	99
Cavaillon	12	.	.	.	4	.	.	.	.	.	.	.	.	.	12	0	5	1	.	.	.	.	31	5	0	8	.	.	.	.	78
Bassin du Rhône proprement dit, cours inférieur.																															
N.-D.-des-Neiges	.	6	4	.	3	1	40	.	.	.	.	.	3	24	38	.	3	2	4	.	.	.	17	17	.	12	7	.	1	.	182
Les Laubies	.	.	.	.	.	8	.	.	.	.	.	.	6	11	2	.	5	3	.	.	.	.	.	.	.	20	.	6	.	.	61
Le Thort	.	3	2	.	5	7	7	.	.	.	.	.	7	23	9	.	.	1	.	.	.	.	16	.	.	12	.	1	.	.	93
Villefort	.	5	.	.	.	.	7	.	.	.	.	.	3	37	31	.	1	.	1	.	.	.	9	7	.	9	4	.	.	.	114
Vialas	.	5	6	.	.	.	10	.	.	.	.	.	.	38	15	.	.	.	.	.	.	.	17	.	.	12	7	.	.	.	110
St-Germain-de-C.	.	5	3	.	.	3	6	.	.	.	.	.	3	26	13	.	.	4	.	.	.	.	5	4	.	.	.	.	.	.	72
Montpezat	.	21	.	.	.	.	.	8	.	.	.	.	2	44	30	0	1	2	.	.	.	.	.	.	.	3	.	.	.	.	112
Vals	.	23	4	.	0	15	.	.	.	.	.	.	4	21	74	.	5	2	.	.	.	.	12	.	10	7	.	.	.	.	177
Privas (E. N.)	.	.	.	.	.	.	.	.	.	.	.	.	.	56	.	.	2	3	.	.	.	.	.	21	.	10	.	.	.	.	91
Valence (E. N.)	.	.	.	.	.	.	4	.	.	.	.	.	.	26	13	.	.	3	.	.	.	.	15	.	5	.	.	1	.	.	69
Die	0	.	.	.	0	5	1	.	.	.	.	.	.	.	33	9	1	13	3	.	.	.	.	31	.	1	11	1	0	.	109
Valréas	.	.	3	0	1	0	.	.	.	.	.	.	0	6	0	1	4	0	.	.	.	.	41	2	5	7	.	.	.	.	70
Lapalud	.	8	.	.	.	5	3	.	.	.	.	.	.	5	23	4	2	1	.	.	.	.	.	29	8	6	4	.	.	.	98
Bollène	.	5	.	.	10	.	.	.	.	.	.	.	.	25	5	3	.	0	.	.	.	.	29	17	4	6	.	.	.	.	104
Orange	.	8	1	.	19	6	.	.	.	.	.	.	.	36	.	1	1	.	.	.	.	.	3	33	.	4	9	.	.	.	121
Savoillans	2	4	5	4	9	3	.	.	.	.	.	.	.	.	27	.	8	2	.	.	.	.	.	29	8	8	.	.	.	.	109
Sault	0	2	.	6	11	11	.	.	.	.	.	.	.	.	4	1	7	1	.	.	.	.	24	3	9	12	.	3	.	.	94
Bedouin	.	.	1	3	2	2	2	.	.	.	.	.	.	.	12	1	.	7	.	.	.	.	.	.	37	6	3	18	.	.	94
Carpentras	1	3	.	.	24	7	.	.	.	.	.	.	.	.	20	.	2	2	.	.	.	.	.	27	5	5	8	.	.	.	104
Malaucène	.	.	1	6	2	7	13	.	.	.	.	.	.	.	22	5	1	5	.	.	.	.	.	27	9	6	17	.	.	.	121
Pernes	.	5	.	.	20	.	.	.	.	.	.	.	.	.	14	0	5	.	.	.	.	32	18	.	.	8	.	.	.	.	102
Avignon (E. N.)	.	14	.	.	3	.	1	.	.	.	.	.	.	.	17	1		1	.	.	.	.	.	30	.	2	7	.	.	.	76
Saint-Remy	.	26	.	.	3	.	.	.	.	.	.	.	.	5	.	.	.	.	.	.	.	.	48	4	.	.	7	.	.	.	93
Les Baux	.	13	.	.	.	1	.	.	.	.	.	.	.	.	13	.	.	2	.	.	.	.	.	47	.	.	2	8	.	.	86
Viguier	.	10	.	.	.	.	.	.	.	.	.	.	.	.	12	.	.	.	.	.	.	.	.	36	.	.	7	.	.	.	65
Farimon	.	31	.	.	.	7	.	.	.	.	.	.	.	.	14	.	3	.	.	.	.	.	13	25	.	.	6	.	.	.	99
Arles	.	9	.	.	.	3	.	.	.	.	.	.	.	.	5	1	1	2	.	.	.	.	20	16	.	2	4	.	.	.	63

STATIONS.	1	2	3	4	5	6	7	8	9	10	11	12	13	14	15	16	17	18	19	20	21	22	23	24	25	26	27	28	29	30	TOTAL.
Bassin du Rhône proprement dit, cours inférieur (suite).																															
L'Armeillère	.	4	.	.	.	.	.	.	.	.	.	.	.	.	.	.	2	.	.	.	.	.	.	19	.	5	5	.	.	.	65
Létourneau	13	.	2	.	.	3	.	.	.	.	.	.	.	8	.	.	3	.	.	.	.	.	29	.	.	4	.	.	.	.	62
Saintes-Maries	.	9	.	.	.	.	15	.	.	.	.	.	.	.	.	.	.	.	.	.	.	.	.	55	.	.	6	.	.	.	85
Giraud	.	13	.	.	.	.	.	.	.	.	.	.	.	.	3	.	.	4	.	.	.	.	52	.	.	7	.	.	.	.	79
RÉGION DE NICE.																															
Petits bassins entre le Rhône et les Alpes.																															
Le grand Sambuc	.	1	.	5	3	.	.	.	.	.	.	.	.	.	7	.	3	.	.	.	.	.	4	8	.	2	3	.	.	.	36
Trets	.	.	.	15	5	.	.	.	.	.	.	.	.	.	.	.	.	.	.	.	.	.	10	.	.	6	.	.	.	.	36
Gréasque	.	2	.	.	6	2	.	.	.	.	.	.	.	.	.	.	.	3	.	.	.	.	.	16	.	.	7	.	.	.	37
Saint-Antonin	.	1	.	.	12	.	.	.	.	.	.	.	.	.	.	.	.	.	.	.	.	.	14	.	.	8	.	.	.	.	35
Aix (C. M.)	.	.	.	.	4	7	.	.	.	.	.	.	.	.	.	.	.	3	.	.	.	.	.	18	.	1	.	.	.	.	33
Bouc	.	.	.	3	.	.	.	.	.	.	.	.	.	.	.	.	4	.	.	.	.	.	14	.	.	1	6	.	.	.	28
Venelles	.	.	.	1	11	.	.	.	.	.	.	.	.	.	.	.	.	.	.	.	.	.	.	12	.	.	6	.	.	.	30
Pelissanne	9	35	.	.	.	4	.	.	.	.	.	.	.	1	.	.	5	1	.	.	.	.	25	.	.	6	.	.	.	.	86
Salon	.	.	.	.	.	.	.	.	.	.	.	.	.	.	.	.	.	.	.	.	.	.	35	.	.	.	.	.	.	.	35
Cornillon	.	22	45	.	7	8	.	.	.	.	.	.	.	.	.	.	5	.	.	.	.	.	30	.	.	.	7	.	.	.	124
Les Pennes	.	.	.	.	5	.	.	.	.	.	.	.	.	.	.	.	5	.	.	.	.	.	17	.	.	.	7	.	.	.	34
Berre	.	10	13	.	.	2	.	.	.	.	.	.	.	.	.	.	3	.	.	.	.	.	19	.	.	8	.	.	.	.	55
Saint-Chamas	.	29	36	.	18	2	.	.	.	.	.	.	.	.	2	.	.	4	.	.	.	.	35	.	.	7	.	.	.	.	133
Port-de-Bouc	.	120	.	.	.	.	.	.	.	.	.	.	.	.	.	.	1	3	.	.	.	.	.	19	.	2	8	.	.	.	153
Septèmes	.	.	.	.	3	.	.	.	.	.	.	.	.	.	.	.	.	.	.	.	.	.	24	.	.	.	6	.	.	.	33
Aubagne	.	1	.	.	.	.	.	.	.	.	.	.	.	.	.	.	.	.	.	.	.	.	17	.	.	.	8	.	.	.	26
Marseille (Obs^re)	.	.	.	.	.	.	.	.	.	.	.	.	.	.	.	.	2	.	.	.	.	.	14	.	.	7	2	.	.	.	25
Cap Croisette	.	.	.	.	.	.	.	.	.	.	.	.	.	.	.	.	.	1	.	.	.	.	.	1	.	.	8	.	.	.	10
Phare de Planier	.	.	.	.	.	.	.	.	.	.	.	.	.	.	.	.	.	.	2	.	.	.	.	5	.	.	6	.	.	.	13
La Ciotat	.	.	.	.	.	.	.	.	.	.	.	.	.	.	.	.	.	.	2	.	.	.	6	.	1	9	.	.	.	.	18
Cap Sicié	.	.	.	.	.	.	.	.	.	.	.	.	.	.	.	2	.	2	.	.	.	.	.	5	.	1	10	.	.	.	20
La Seyne	.	.	.	.	.	.	.	.	.	.	.	.	.	.	.	1	1	.	.	.	.	1	8	1	1	.	13	.	.	.	26
Toulon	.	.	.	.	.	.	.	.	.	.	.	.	.	.	.	1	.	.	.	.	.	9	0	.	1	9	.	.	.	.	20
Hyères	.	.	.	.	.	.	.	.	.	.	.	.	.	.	2	2	0	.	.	.	.	.	7	.	.	1	8	.	.	.	20
Draguignan (E. N.)	.	.	.	1	.	.	.	.	.	.	.	.	.	.	1	1	.	.	.	.	.	.	2	10	.	2	4	.	.	.	21
Cannes	.	.	.	.	.	.	.	.	.	.	1	.	.	.	3	.	.	.	.	.	.	.	4	.	2	4	12	.	.	.	27
Nice (E. N.)	.	.	.	1	.	.	.	.	.	.	.	.	.	.	.	.	.	.	.	.	.	.	22	.	.	5	.	.	.	.	28
Villefranche (phare)	.	.	.	.	.	.	.	.	.	.	.	.	.	.	4	2	.	.	.	.	.	.	.	.	.	1	2	.	.	.	9
La Garouppe (phare)	.	.	.	.	.	.	.	.	.	.	.	.	.	.	3	.	.	.	.	.	.	.	.	1	.	2	2	.	.	.	8
CORSE.																															
Ile Sanguinaire	.	.	.	.	.	.	.	.	.	.	.	7	.	.	.	.	14	5	.	.	.	.	.	.	2	.	11	2	.	.	41

OBSERVATIONS DU MOIS DE MAI 1882.

STATIONS.	1	2	3	4	5	6	7	8	9	10	11	12	13	14	15	16	17	18	19	20	21	22	23	24	25	26	27	28	29	30	31	TOTAL
VERSANT DE LA MER DU NORD.																																
BASSINS DU RHIN, DE LA MEURTHE ET DE LA MOSELLE.																																
La Schlucht	13	5	.	.	.	.	2	.	9	1	.	.	.	.	.	1	.	.	0	.	.	2	.	7	1	8	11	.	.	.	1	61
Rothau	2	.	0	9	0	0	21	8	2	.	.	.	.	.	5	8	.	.	.	.	1	.	0	0	6	5	.	.	.	1	13	81
Razimont	13	5	.	.	7	.	3	12	.	.	.	.	.	.	.	1	.	.	.	.	.	5	.	.	5	13	1	.	.	.	5	69
Gemaingoutte	6	1	.	.	11	.	5	11	8	1	.	.	.	.	.	3	1	.	0	.	.	1	1	1	3	8	2	.	.	.	1	64
Péxonne	9	.	.	.	9	.	.	13	4	.	.	.	.	.	.	.	.	.	.	.	.	0	.	.	.	12	4	.	.	.	.	51
Moriviller	16	.	.	.	.	.	14	2	.	.	.	.	.	.	.	.	.	.	.	.	.	4	.	1	.	13	7	.	.	.	8	64
Flin	2	.	.	.	8	.	.	7	2	.	.	.	.	.	.	.	.	.	.	.	.	.	.	.	1	.	.	.	.	.	14	34
Blamont	11	.	.	8	.	.	12	6	.	.	.	.	.	.	.	.	.	.	.	.	4	.	.	.	8	6	.	.	.	5	17	77
Lunéville	2	.	.	7	.	.	23	1	.	.	.	.	.	.	.	.	.	.	.	.	.	.	.	3	7	4	.	.	2	4	.	53
Einville	.	.	.	8	.	.	4	.	.	.	.	.	.	.	.	.	.	.	.	.	.	.	4	3	.	5	.	.	.	.	.	24
Moncel-sur-Seille	14	.	.	6	.	.	11	.	2	.	.	.	.	.	.	.	.	.	.	.	.	.	.	.	4	12	5	.	.	.	11	65
Maxéville	21	.	.	4	.	.	5	.	.	.	.	.	.	.	.	.	.	.	.	2	.	.	4	.	.	14	.	.	.	.	3	51
Nancy (E. N.)	24	.	.	4	0	.	2	2	1	.	.	.	.	.	1	.	.	.	.	.	.	.	3	3	2	11	.	.	.	.	11	64
La Malgrange	.	.	.	1	5	.	2	21	1	.	.	.	.	.	.	2	.	.	.	.	.	.	.	.	3	8	11	.	.	.	5	57
Bellefontaine	20	.	.	2	4	.	.	11	3	.	.	.	.	.	.	.	.	.	.	.	.	.	6	.	.	10	5	.	.	.	2	63
Bruyères	12	2	.	1	10	.	0	15	7	1	.	.	.	.	.	1	2	.	0	.	.	7	.	1	2	13	2	.	.	.	8	84
Thaon	18	.	.	.	3	.	.	8	.	.	.	.	.	.	.	.	.	.	.	.	.	12	.	.	.	15	4	.	.	.	5	65
Mirecourt (E. N.)	.	.	.	.	.	4	2	.	.	.	.	.	.	.	.	.	.	.	.	.	8	.	.	.	.	9	.	.	.	.	3	26
Vézelise	17	2	.	1	6	1	.	0	1	.	.	.	.	.	.	1	.	1	.	.	5	.	.	2	9	10	.	.	1	4	3	63
Allain	1	25	.	.	.	.	.	.	.	.	.	.	.	.	.	1	1	.	.	.	.	.	2	4	1	4	11	.	.	.	.	50
Neuves-Maisons	20	0	.	1	6	.	0	11	2	.	.	.	.	.	.	1	.	.	.	.	.	.	.	7	1	8	10	.	.	.	2	69
Toul	17	1	.	1	3	3	.	4	2	.	.	.	.	.	.	1	.	.	.	.	.	2	.	9	3	.	4	.	.	.	.	49
Foug	13	1	.	2	7	.	6	.	2	.	.	.	.	.	.	.	.	.	.	.	4	.	.	.	2	2	4	.	.	0	1	44
Frouard	0	.	.	5	0	.	18	5	.	.	.	.	.	.	5	.	.	.	.	.	1	.	2	0	1	11	.	.	.	0	4	53
Rogéville	13	2	.	1	7	.	3	5	3	.	.	.	.	.	.	.	0	.	.	.	.	.	.	0	2	1	10	.	.	.	.	46
Haudiomont	3	4	.	.	8	.	.	.	1	.	.	.	.	.	.	.	.	.	.	.	.	.	.	4	.	3	1	.	.	.	.	24
Fleury	3	.	.	8	5	.	.	.	2	.	.	.	.	.	.	.	.	.	.	.	.	.	.	1	.	2	.	.	.	.	.	21
Mance	2	2	.	.	6	.	.	.	3	.	.	.	.	.	.	.	.	.	.	.	.	1	.	2	2	3	1	.	.	.	.	22
BASSINS DE LA MEUSE, DE LA CHIERS ET DE LA SAMBRE.																																
Clefmont	31	.	.	.	10	.	9	.	.	.	.	.	.	.	.	.	.	.	.	.	.	.	.	.	.	17	21	.	.	.	.	88
Contrexéville	17	.	.	1	5	.	3	.	.	.	.	.	.	.	.	.	.	.	.	.	.	3	.	.	.	7	3	.	.	.	2	41
Aillianville	27	.	.	.	9	.	2	.	.	.	.	.	.	.	.	.	.	.	.	.	0	16	1	2	.	5	14	.	0	.	1	77
Commercy (E. N.)	6	.	.	.	10	.	.	1	.	.	.	.	.	.	.	.	.	.	.	.	2	2	1	2	1	2	8	.	.	.	.	35
Les Kœurs	.	.	1	5	.	.	.	.	3	.	.	.	.	.	.	.	.	.	.	.	3	.	4	.	2	1	.	.	.	.	.	19
Souilly	8	.	.	6	3	.	.	.	6	.	.	.	.	.	0	0	.	.	.	.	1	2	.	2	5	3	1	.	.	.	1	38
Dun	1	.	.	8	2	.	.	.	5	.	.	.	.	.	.	.	1	.	.	.	3	.	.	.	5	3	5	.	.	6	.	39

STATIONS.	1	2	3	4	5	6	7	8	9	10	11	12	13	14	15	16	17	18	19	20	21	22	23	24	25	26	27	28	29	30	31	TOTAL.
BASSINS DE LA MEUSE, DE LA CHIERS ET DE LA SAMBRE (suite).																																
Hussigny	.	.	.	.	3	.	.	1	.	.	.	.	.	.	.	.	.	.	.	.	.	.	.	.	4	9	5	.	.	.	.	22
Spincourt	.	3	.	.	10	.	.	.	4	.	.	.	.	.	.	.	.	.	.	.	.	.	2	8	1	.	.	.	.	.	.	.	28
Damvillers	4	.	.	.	.	.	.	.	.	.	.	.	.	.	.	.	.	.	.	.	.	.	.	.	6	5	3	.	.	.	.	18
Margut	.	.	.	4	.	.	.	.	3	.	.	.	.	.	.	.	.	.	.	.	.	.	.	.	2	.	.	.	.	5	5	19
Tannay	.	.	.	6	.	0	1	.	2	.	.	.	.	.	.	.	.	.	.	.	4	.	.	1	2	1	8	.	.	2	0	27
Bairon	.	.	.	8	.	.	.	.	5	.	.	.	.	.	.	.	.	.	.	.	5	.	.	.	.	.	10	.	.	6	.	35
Saint-Aignan	.	.	.	8	.	1	.	.	6	.	.	.	.	.	.	.	.	.	.	.	1	.	.	.	0	0	5	.	.	1	0	23
Sedan	.	.	.	6	.	0	0	.	1	.	.	.	.	.	.	.	.	.	.	.	1	.	.	.	3	2	6	.	.	.	.	19
Launois	1	.	.	5	.	1	.	.	4	.	.	.	.	.	.	.	.	.	.	.	1	.	.	.	.	.	1	.	.	2	6	21
Gespunsart	.	.	.	4	2	1	2	1	.	.	.	.	.	.	.	.	.	.	.	.	.	.	.	8	.	4	.	.	.	1	19	42
Haybes	.	.	.	.	.	.	.	.	.	.	.	.	.	.	.	.	.	.	.	.	.	.	3	.	3	6	.	.	.	9	.	21
Avesnes	1	.	0	1	.	.	.	1	.	.	.	.	.	.	.	.	.	.	.	.	.	.	.	0	2	4	.	.	.	3	2	14
BASSINS DE L'ESCAUT, DE LA LYS, DE L'YSER ET DE L'AA.																																
Gommegnies	.	.	.	1	.	.	.	.	.	.	.	.	.	.	.	.	.	.	.	.	.	.	.	.	18	5	.	.	3	5	.	32
Havrincourt	.	.	.	.	.	2	.	2	.	.	.	.	.	.	.	.	.	.	.	.	2	2	.	.	3	.	.	4	27	.	.	42
Cambrai	.	.	.	.	0	1	.	2	1	.	.	.	.	.	.	.	.	.	.	.	1	.	.	2	10	1	.	.	6	8	11	43
Anzin	.	.	.	.	.	.	.	.	4	.	.	.	.	.	.	.	.	.	.	.	.	.	.	1	0	7	.	.	2	6	5	25
Neuville-Vitasse	1	.	6	0	.	.	.	5	.	.	.	.	.	.	.	.	.	.	.	.	2	2	2	.	9	4	.	6	1	18	.	56
Arras (C. M.)	0	.	9	1	.	.	.	2	.	.	.	.	.	.	.	.	.	.	.	1	1	.	2	.	10	1	.	6	4	11	.	48
Masny	.	.	.	.	1	.	.	.	1	.	.	.	.	.	.	.	.	.	.	.	.	.	.	.	4	.	.	.	4	6	24	41
Douai (Observ^re)	.	0	.	2	1	.	.	.	7	.	.	.	.	.	.	0	.	.	.	.	.	1	.	1	.	6	2	.	7	1	31	59
Lille	1	.	.	5	0	0	.	1	1	0	.	.	.	.	0	0	0	0	.	.	0	3	3	0	4	1	0	3	0	20	2	46
Allouagne	.	.	8	2	.	.	0	19	.	.	.	.	.	.	.	.	.	.	.	.	0	.	3	1	12	1	.	5	12	20	.	83
Laventie	.	.	13	1	0	0	.	1	.	.	.	.	.	.	.	1	.	.	.	.	.	0	2	1	9	2	.	2	.	19	.	51
Nordpeene	.	.	.	8	2	.	.	1	2	.	.	.	.	.	0	.	.	.	.	.	.	.	2	5	9	7	1	.	8	.	6	51
Godewaerswelde	.	.	18	1	0	0	1	1	.	0	.	.	.	0	.	.	.	.	.	0	.	.	6	8	5	.	.	5	.	10	.	55
Dunkerque (C. M.)	.	.	.	4	3	1	.	.	.	.	.	.	.	.	.	3	.	.	.	.	.	.	1	3	7	5	0	0	6	.	2	35
Oye	1	.	11	7	1	1	.	.	.	.	.	.	.	.	0	.	.	.	.	.	.	2	2	5	11	0	1	11	.	5	.	58

VERSANT DE LA MANCHE.

STATIONS.	1	2	3	4	5	6	7	8	9	10	11	12	13	14	15	16	17	18	19	20	21	22	23	24	25	26	27	28	29	30	31	TOTAL.
BASSINS DE LA CANCHE, DE LA SOMME, DE LA BÉTHUNE, ETC																																
Cap Gris-Nez	.	.	.	7	5	2	.	.	7	.	.	.	.	.	.	.	.	.	.	.	1	.	.	1	2	9	.	1	9	.	.	44
Samer	.	.	20	4	1	.	.	.	.	2	.	.	.	.	.	0	.	.	.	.	7	2	5	15	8	4	2	.	.	14	.	84
Boulogne	.	.	.	8	4	2	.	.	8	.	.	.	.	.	.	.	.	.	.	.	.	.	.	.	11	6	.	.	12	.	.	51
Valhuon	.	.	9	3	.	1	1	8	.	.	.	.	.	.	.	.	.	.	.	3	2	.	1	4	12	1	.	11	.	27	.	83
Le Touquet	.	.	.	6	4	1	.	.	1	.	1	.	.	.	.	.	.	.	.	.	4	.	.	2	7	5	3	3	17	.	.	51
Erquières	.	.	5	.	5	.	1	.	.	.	.	.	.	.	.	.	.	.	.	4	3	0	4	13	12	3	.	12	.	2	.	63
Saint-Riquier	.	0	.	7	4	1	.	.	.	.	0	.	.	.	.	.	.	.	.	.	1	17	1	6	14	8	3	.	4	1	15	82
Abbeville	.	.	6	4	0	.	1	.	.	.	.	.	.	.	.	.	.	.	.	.	1	9	1	7	12	7	4	.	3	1	10	66
St-Valery-s.-Somme	.	.	.	6	2	1	.	.	.	.	.	.	.	.	.	.	.	.	.	.	1	4	.	1	12	4	4	1	4	2	8	50
Aumale	.	.	.	9	.	.	.	.	.	.	.	.	.	.	.	.	.	.	.	.	5	5	2	.	28	4	.	.	.	29	4	86
Eu	0	.	.	7	.	1	.	.	.	.	.	.	.	.	.	.	.	.	.	.	4	0	1	1	16	9	.	17	.	25	.	81
Londinières	.	.	2	8	.	1	1	.	.	.	.	.	.	.	.	.	.	.	.	.	8	3	.	7	18	11	1	10	.	15	8	93
Dieppe	.	.	.	7	2	3	.	.	.	.	.	.	.	.	.	.	.	.	.	.	1	1	1	.	9	6	4	12	.	10	6	62

STATIONS.	1	2	3	4	5	6	7	8	9	10	11	12	13	14	15	16	17	18	19	20	21	22	23	24	25	26	27	28	29	30	31	TOTAL.
BASSINS DE LA CANCHE, DE LA SOMME, DE LA BÉTHUNE, ETC. (suite).																																
Bosc-le-Hard	.	.	4	8	.	0	.	.	.	.	.	.	.	.	.	.	.	.	.	.	0	4	2	5	14	6	0	10	0	12	4	71
Longueville	.	.	11	3	.	4	3	.	.	.	.	.	.	.	.	.	.	.	.	.	0	2	.	19	11	6	.	8	.	18	.	85
Saint-Valery-en-C.	.	.	2	17	.	3	.	.	.	.	.	.	.	.	.	.	.	.	.	.	11	2	1	3	19	0	.	4	1	19	.	82
Goderville	1	.	2	25	.	3	.	.	.	.	.	.	.	.	.	.	.	.	.	.	14	.	3	2	30	2	0	1	.	28	.	111
Fécamp (ville)	2	.	2	27	2	2	.	.	.	.	.	.	.	.	.	.	.	.	.	.	.	7	4	1	40	1	.	2	.	28	.	118
BASSIN DE LA SEINE.																																
Bassin de l'Yonne.																																
Haut-Folin	.	.	.	.	39	.	.	.	.	6	.	.	.	.	.	.	.	.	.	.	.	.	.	9	.	.	.	15	.	.	.	69
Bas-Folin	.	2	.	6	.	.	.	.	.	.	.	.	.	.	.	.	.	.	.	.	3	.	6	.	6	12	.	.	.	.	.	35
Pommoy	21	.	9	.	.	.	.	.	.	.	.	.	.	.	.	.	.	.	.	.	.	.	8	.	21	.	.	.	.	.	.	59
Les Settons	19	.	.	10	.	.	4	1	.	.	.	.	.	.	.	.	.	.	.	.	1	2	3	3	.	9	6	.	6	.	.	64
Château-Chinon	21	.	.	8	2	.	0	4	1	.	.	.	.	.	.	.	.	.	.	.	0	3	6	1	.	6	1	.	5	.	1	59
Ouroux	.	31	.	.	15	.	.	.	.	.	.	.	.	.	.	.	.	.	.	.	.	.	.	.	.	.	.	.	22	.	.	68
Saulieu	7	.	3	1	.	3	.	.	.	.	.	.	.	.	.	.	.	.	.	.	.	3	.	.	3	4	1	1	.	.	1	27
Vitteaux	24	.	.	3	1	.	3	.	.	.	.	.	.	.	.	.	.	.	.	.	3	.	1	1	2	8	.	5	.	.	.	52
Montbard	22	.	7	.	.	.	.	.	.	.	.	.	.	.	.	.	.	.	.	.	.	3	2	2	4	3	.	2	.	.	.	45
Cervon	19	.	.	19	1	.	1	.	0	.	.	.	.	.	.	.	.	.	.	.	.	.	1	.	2	3	2	.	3	.	.	51
Varzy (E. N.)	7	.	4	6	.	.	.	.	.	.	.	.	.	.	.	.	.	.	.	.	14	0	1	.	.	6	.	2	.	.	2	42
Clamecy (P. C.)	6	.	.	5	1	.	.	.	.	.	.	.	.	.	.	.	.	.	.	.	.	2	1	.	.	9	.	.	1	.	4	29
Vézelay (P. C.)	.	.	.	20	.	10	.	.	.	.	.	.	.	.	.	.	.	.	.	.	.	0	.	1	0	.	3	.	.	.	.	34
Avallon	10	1	.	13	.	.	2	.	4	.	.	.	.	.	.	.	.	.	.	.	.	.	1	.	.	4	3	.	0	.	.	39
Coulange-s.-Yonne.	.	.	9	0	.	1	.	.	.	.	.	.	.	.	.	.	.	.	.	.	2	.	.	3	0	7	.	.	.	.	.	22
Cravant	.	.	3	0	.	13	.	.	.	.	.	.	.	.	.	.	.	.	.	.	.	3	.	4	0	9	.	.	.	.	0	33
Ravières	1	.	8	.	.	.	.	.	.	.	.	.	.	.	.	.	.	.	.	.	.	0	1	3	.	14	.	.	.	.	.	27
Tonnerre (P. C.)	6	.	.	8	.	.	5	.	.	.	.	.	.	.	.	.	.	.	.	.	.	.	.	6	.	9	.	.	.	.	.	33
Flogny	2	4	16	.	.	18	2	.	.	.	.	.	.	.	.	.	.	.	.	.	5	2	2	.	.	.	.	.	6	.	.	57
Chablis	.	.	16	.	.	2	1	.	.	.	.	.	.	.	.	.	.	.	.	.	.	0	0	.	.	14	.	1	.	.	.	34
Chessy	6	1	.	3	.	.	8	6	.	.	.	.	.	.	.	.	.	.	.	.	.	1	.	1	1	.	3	.	.	.	.	30
Auxerre (C. M.)	.	.	3	1	.	19	.	.	.	.	.	.	.	.	.	.	.	.	.	.	4	0	.	2	.	6	.	1	.	0	.	38
Aillant	.	.	3	.	.	4	.	.	.	.	.	.	.	.	.	.	.	.	.	.	.	1	2	.	.	2	.	.	.	.	.	12
Laroche	3	.	.	3	.	.	12	.	.	.	.	.	.	.	.	.	.	.	.	.	.	1	1	1	.	.	2	.	.	.	.	23
Joigny (P. C.)	.	2	.	1	.	.	.	4	.	.	.	.	.	.	.	.	.	.	.	.	.	.	5	.	.	.	.	.	.	.	.	12
Messon	.	.	2	.	.	.	2	.	.	.	.	.	.	.	.	.	.	.	.	.	.	.	.	4	.	2	.	.	.	.	.	10
Villeneuve-l'Arc^que	.	.	.	2	.	3	6	.	.	.	.	.	.	.	.	.	.	.	.	.	.	.	.	.	.	4	.	.	5	.	.	20
Sens	.	.	.	2	.	1	.	.	.	.	.	.	.	.	.	.	.	.	.	.	.	5	0	0	.	.	.	.	2	0	.	9
Villen.-la-Guyard	.	.	.	.	.	.	.	.	.	.	.	.	.	.	.	.	.	.	.	.	.	7	6	.	.	.	.	.	11	.	.	25
Bassin de la Seine supérieure.																																
Chanceaux	.	.	.	3	.	.	12	.	.	.	.	.	.	.	.	.	.	.	.	.	.	2	1	.	4	13	.	.	.	.	.	36
Beneuvre	36	.	.	2	4	.	.	3	.	.	.	.	.	.	.	.	.	.	.	.	.	.	.	4	2	5	3	.	7	.	.	65
Vivey	31	.	.	1	3	.	.	.	4	.	.	.	.	.	.	.	.	.	.	.	.	2	.	.	.	7	4	.	6	.	1	59
Châtillon-s.-Seine	.	.	.	4	.	.	.	.	.	2	.	.	.	.	.	.	.	.	.	.	2	.	.	3	1	3	8	.	.	.	.	23
Laignes	11	2	13	.	.	1	.	.	.	.	.	.	.	.	.	.	.	.	.	.	.	.	3	1	1	13	.	.	.	.	.	46
Fontette	8	1	.	5	1	.	4	.	.	0	.	.	.	.	.	.	.	.	.	.	.	10	.	2	2	0	7	.	1	.	.	42
Bar-s.-S. (M. Saill^d)	7	.	.	6	.	3	.	2	.	.	.	.	.	.	.	.	.	.	.	.	.	0	5	2	1	7	.	.	1	.	.	34
Arc-en-Barrois	3	.	2	1	.	3	.	.	.	.	.	.	.	.	.	.	.	.	.	.	4	.	.	0	2	.	.	1	.	.	.	16

STATIONS.	1	2	3	4	5	6	7	8	9	10	11	12	13	14	15	16	17	18	19	20	21	22	23	24	25	26	27	28	29	30	31	TOTAL.
Bassin de la Seine supérieure (suite).																																
Bar-sur-Aube	9	.	.	2	1	.	2	.	2	.	.	.	.	.	.	.	.	.	.	.	1	14	1	1	3	.	7	.	.	.	.	43
Fuligny	2	.	.	2	0	.	.	.	.	.	.	.	.	.	.	.	.	.	.	.	4	1	1	1	2	1	14	.	.	.	.	28
Ceffonds	3	0	.	1	1	1	.	.	3	.	.	.	.	.	.	.	.	.	.	.	5	1	.	0	3	2	3	.	2	.	.	25
Le Chêne	3	.	.	5	.	5	.	.	3	.	.	.	.	.	.	.	.	.	.	.	.	.	2	.	.	.	.	.	.	.	2	.	20
Sézanne	.	.	.	.	2	.	1	.	.	.	.	.	.	.	.	.	.	.	.	.	2	4	.	2	6	4	.	.	.	.	6	27
Vendeuvre	6	.	5	.	.	.	.	.	.	.	.	.	.	.	.	.	.	.	.	5	1	4	2	2	.	12	.	1	.	.	.	38
Montaulin	4	.	.	4	.	.	3	.	.	.	.	.	.	.	.	.	.	.	.	.	.	3	2	1	6	.	1	.	.	.	.	24
Troyes (E. N.)	1	.	.	5	.	2	2	.	.	.	.	.	.	.	.	.	.	.	.	.	6	5	1	3	.	8	.	.	.	.	.	34
Barberey	1	.	.	7	.	.	3	.	.	.	.	.	.	.	.	.	.	.	.	.	.	3	4	3	1	.	2	.	.	.	.	24
Fay	.	.	.	.	.	.	1	4	1	.	.	.	.	.	.	.	.	.	.	.	0	2	2	0	.	.	.	.	.	2	.	13
Origny-le-Sec	0	.	.	3	.	.	2	1	1	.	.	.	.	.	.	.	.	.	.	.	0	.	0	.	0	.	.	.	.	1	.	10
Soligny	.	.	.	.	1	.	4	.	.	.	.	.	.	.	.	.	.	.	.	.	.	1	.	.	.	.	.	.	.	3	.	9
St-Maurice-aux-R.H	.	.	1	.	.	2	4	0	.	.	.	.	.	.	.	.	.	.	.	.	1	1	.	.	.	.	.	.	2	.	.	11
Bassin de la Seine, entre Montereau et le confluent de l'Oise.																																
Courbeton	.	.	.	.	3	.	.	.	.	.	.	.	.	.	.	.	.	.	.	.	.	10	6	.	2	.	.	.	.	7	.	28
Samois	.	.	.	4	.	.	.	.	.	.	.	.	.	.	.	.	.	.	.	.	8	6	.	.	.	.	.	.	.	13	.	31
Melun (P. C.)	.	.	.	.	.	.	.	.	.	.	.	.	.	.	.	.	.	.	.	.	.	2	3	.	1	.	.	.	.	7	.	13
Évry	.	.	.	3	.	.	.	.	1	.	.	.	.	.	.	.	.	.	.	.	5	.	1	0	7	3	.	.	.	15	1	35
Paris (Montsris)	.	.	1	0	0	0	.	.	.	.	.	.	.	.	.	.	.	.	.	.	2	1	1	.	7	0	.	.	2	12	1	27
Paris (Passy)	.	.	.	2	1	.	.	.	.	.	.	.	.	.	.	.	.	.	.	.	.	2	2	1	8	1	.	.	.	18	1	36
Le Perrey (St-Hub.)	.	.	.	9	.	0	0	.	.	.	.	.	.	.	.	.	.	.	.	.	1	.	7	.	11	1	.	.	3	15	0	48
Trappes (St-Quen.)	.	.	.	1	0	.	.	.	.	.	.	.	.	.	.	.	.	.	.	.	3	.	6	.	11	1	.	.	1	20	0	44
Satory (Pt-Désert)	.	.	.	1	0	0	.	.	.	.	.	.	.	.	.	.	.	.	.	.	3	0	9	.	8	.	.	.	3	14	1	39
Versailles (Bérigny)	.	.	.	2	0	0	.	.	.	.	.	.	.	.	.	.	.	.	.	.	2	7	1	.	8	.	.	.	2	12	0	35
Bassin de la Marne.																																
Langres (plateau)	25	.	4	7	.	.	.	1	.	.	.	.	.	.	.	.	.	.	.	1	10	4	2	1	10	12	.	.	.	1	.	78
Marac	36	.	.	1	3	.	27	.	0	.	.	.	.	.	.	.	.	.	.	.	.	8	0	5	7	5	8	.	2	.	.	102
Chaumont (E. N.)	27	.	.	3	.	1	.	2	.	.	.	.	.	.	.	0	.	.	.	.	4	1	6	.	3	7	0	1	.	.	.	55
Colombey	12	.	.	1	2	.	2	.	.	.	.	.	.	.	.	.	.	.	.	.	3	11	1	1	4	4	7	.	.	.	.	48
Andelot	27	.	.	1	4	.	1	.	0	.	.	.	.	.	.	.	.	.	.	.	1	10	0	1	0	6	11	.	1	.	.	63
Joinville	7	.	.	.	.	2	.	1	.	.	.	.	.	.	.	1	.	.	.	.	.	2	7	6	3	4	7	.	.	.	.	39
Vassy	2	.	.	3	1	.	0	.	1	.	.	.	.	.	.	.	.	.	.	.	2	0	3	2	1	0	4	.	1	.	.	21
St-Dizier (la Neuv.)	.	3	.	3	1	.	.	.	2	.	.	.	.	.	.	.	.	.	.	.	.	.	.	.	6	.	2	.	.	.	.	16
Bar-le-Duc	.	.	.	5	.	.	.	.	.	.	.	.	.	.	.	.	.	.	.	.	3	.	11	2	1	.	15	.	.	.	4	41
Sermaize	2	1	.	3	1	.	.	.	1	.	.	.	.	.	.	.	.	.	.	.	1	1	4	0	12	0	9	.	.	.	1	35
Vitry-le-François	.	.	10	.	.	.	.	1	.	.	.	.	.	.	.	.	.	.	.	1	7	6	1	4	.	6	.	.	.	1	.	37
Moivre	1	.	.	6	.	.	.	.	4	.	.	.	.	.	.	.	.	.	.	.	.	18	4	1	.	.	2	.	.	1	4	41
Châlons (P. C.)	.	0	.	5	1	.	4	.	1	.	.	.	.	.	.	0	.	.	.	.	3	10	8	1	.	.	4	.	.	2	3	42
Sommesous	0	.	3	0	.	2	1	1	.	.	.	.	.	.	.	.	.	.	.	0	1	0	0	1	0	.	.	.	2	.	0	13
Pierry	1	0	.	4	1	.	.	0	1	.	.	.	.	.	.	.	.	.	.	.	0	4	4	1	1	0	7	.	.	2	1	27
Montmirail	.	.	.	1	.	.	.	.	.	.	.	.	.	.	.	.	.	.	.	.	2	8	.	.	.	.	.	.	.	0	0	12
La Ferté-s.-Jouarre	.	.	.	1	1	.	.	.	.	.	.	.	.	.	.	.	.	.	.	.	.	1	4	0	1	1	1	.	.	3	.	14
Meaux	.	.	.	2	2	.	2	.	.	.	.	.	.	.	.	.	.	.	.	.	.	1	2	3	5	1	4	.	.	10	.	30
Touquin	.	.	.	.	.	.	.	.	.	.	.	.	.	.	.	.	.	.	.	.	.	2	4	3	.	.	.	.	.	7	.	16
Coulommiers	.	.	.	1	1	.	.	0	.	.	.	.	.	.	.	.	.	.	.	.	.	6	6	1	2	.	.	.	.	2	0	19
Parc St-Maur (Obsre)	.	.	1	2	0	.	.	.	.	.	.	.	.	.	.	.	.	.	.	0	28	11	1	.	7	2	.	.	3	15	0	70

STATIONS.	1	2	3	4	5	6	7	8	9	10	11	12	13	14	15	16	17	18	19	20	21	22	23	24	25	26	27	28	29	30	31	TOTAL.
Bassin de l'Aisne.																																
St-Mard-s.-le-Mont.	.	.	6	.	.	.	.	.	.	.	.	.	.	.	.	.	.	.	.	.	.	4	.	9	.	2	.	.	.	.	.	21
Côte de Crèvecœur.	.	.	4	.	.	.	.	.	.	.	.	.	.	.	3	.	.	.	.	.	.	.	.	9	3	.	.	.	2	.	.	21
Ste-Ménehould(P.C.)	.	.	4	.	.	.	.	4	.	.	.	.	.	.	.	.	.	.	0	.	0	0	3	1	0	.	.	.	2	0	.	15
Côte de Biesme....	.	.	5	.	.	.	.	.	.	.	.	.	.	.	2	.	.	.	.	.	.	.	.	8	3	.	.	.	.	.	.	18
Grandpré.....	0	.	4	5	.	3	.	2	.	.	.	.	.	.	.	.	.	.	.	.	4	0	.	1	0	0	.	.	1	.	.	22
Vouziers.....	2	.	.	11	.	2	.	2	3	.	.	.	.	.	.	.	.	.	.	.	5	.	.	.	.	.	.	.	2	.	.	27
Remaucourt.....	.	.	.	7	.	.	.	.	5	.	.	.	.	.	.	.	.	.	.	.	.	.	.	.	3	.	1	.	.	.	4	21
Nanteuil.....	.	.	.	5	.	.	.	.	.	.	.	.	.	.	.	.	.	.	.	.	.	.	.	.	.	10	.	.	.	.	5	20
Berry-au-Bac.....	.	.	.	4	.	.	3	.	.	.	.	.	.	.	.	.	.	.	.	.	3	.	1	.	.	0	1	.	.	0	2	14
Courtisols.....	2	1	.	8	1	.	2	.	1	.	.	.	.	.	.	.	.	.	.	.	.	.	5	2	.	2	3	.	.	.	6	33
Suippes.....	.	.	.	6	2	.	2	.	2	.	.	.	.	.	.	.	.	.	.	.	3	.	4	.	.	2	.	.	.	3	4	28
Reims (P. C.).....	.	.	.	2	.	.	.	.	0	.	.	.	.	.	.	.	.	.	.	.	1	.	4	1	.	.	.	.	.	3	4	15
Jonchery-s.-Vesle.	.	.	.	2	1	.	.	.	.	.	.	.	.	.	.	.	.	.	.	.	1	.	2	.	.	.	.	.	.	1	4	11
Fismes.....	.	.	.	1	1	1	.	.	.	.	.	.	.	.	.	.	.	.	.	.	4	.	2	.	1	1	2	.	.	.	5	18
Vauxrot (Soissons).	.	.	.	3	12	.	.	.	.	.	.	.	.	.	.	.	.	.	.	.	1	7	10	.	6	12	1	.	1	1	14	70
Bassin de l'Oise.																																
Hirson.....	.	.	.	2	.	.	.	.	2	.	.	.	.	.	.	.	.	.	.	.	.	.	.	.	.	1	.	.	.	.	5	10
Dizy-le-Gros.....	.	.	3	.	.	.	.	7	.	.	.	.	.	.	.	.	.	.	.	1	2	.	.	.	4	4	.	.	.	4	.	24
Montcornet.....	.	.	.	3	0	.	.	.	6	.	.	.	.	.	.	.	.	.	.	.	.	.	.	.	4	2	.	.	.	.	16	31
Laon (P. C.).....	1	.	.	.	.	.	.	.	.	.	.	.	.	.	.	.	.	.	.	0	3	.	1	0	.	1	4	1	15	4	.	30
Fourdrain.....	.	.	.	3	2	.	1	1	2	.	.	.	.	.	.	.	.	.	.	.	1	.	.	1	3	.	6	.	.	16	8	44
Compiègne.....	.	.	.	.	2	.	.	.	.	.	.	.	.	.	.	.	.	.	.	.	2	.	3	0	5	4	2	.	10	8	.	36
Maignelay.....	.	.	5	1	.	.	.	.	.	.	.	.	.	.	.	.	.	.	.	3	3	.	1	7	7	0	.	.	25	11	.	63
Cempuis.....	.	.	.	3	.	.	.	.	.	.	.	.	.	.	.	.	.	.	.	.	10	.	4	.	23	1	0	11	0	34	18	104
Beauvais (E. N.)..	.	.	.	.	4	1	.	2	3	.	.	.	.	.	.	.	.	.	.	.	2	3	5	.	13	4	1	.	4	11	5	58
Noailles.....	.	.	.	7	2	.	.	.	.	.	.	.	.	.	.	.	.	.	.	.	.	.	24	.	10	6	1	.	2	12	8	72
Plessis-Belleville...	.	.	.	1	2	.	.	.	.	.	.	.	.	.	.	.	.	.	.	.	1	.	4	2	5	2	2	.	.	4	0	24
Senlis.....	.	.	.	8	1	.	.	.	.	.	.	.	.	.	.	.	.	.	.	.	.	.	0	4	3	3	0	.	4	6	.	30
Neuilly-en-Thelle..	.	.	1	.	.	.	.	.	.	.	.	.	.	.	.	.	.	.	.	.	2	.	3	.	9	3	.	.	7	9	.	34
Pontoise.....	.	.	.	2	.	.	.	.	.	.	.	.	.	.	.	.	.	.	.	.	1	1	2	.	13	0	.	.	2	15	0	38
Bassin du Loing.																																
Moutiers.....	4	.	.	2	.	.	3	.	.	.	.	.	.	.	.	.	.	.	.	.	.	.	12	.	.	2	.	.	.	.	2	25
Toucy (P. C.).....	.	3	.	3	6	.	.	.	.	.	.	.	.	.	.	.	.	.	.	.	.	.	.	.	3	7	.	.	.	.	.	22
Rogny (C. M.)....	1	.	0	.	.	4	0	.	.	.	.	.	.	.	.	.	.	.	.	.	.	.	4	.	1	1	.	.	5	1	2	19
Grignon.....	.	.	.	.	.	.	.	.	.	.	.	.	.	.	.	.	.	.	.	.	.	4	2	6	3	.	.	.	.	3	1	19
Courpalet.....	.	.	.	.	.	.	.	.	.	.	.	.	.	.	.	.	.	.	.	.	.	4	2	.	.	.	.	.	.	3	1	10
Charny.....	.	.	.	.	.	2	.	.	.	.	.	.	.	.	.	.	.	.	.	.	.	6	0	1	.	.	.	3	1	1	.	14
Château-Renard...	.	.	.	.	.	.	.	.	.	.	.	.	.	.	.	.	.	.	.	.	.	.	7	.	.	.	.	.	1	.	2	10
Savigny.....	.	.	.	1	.	2	.	.	.	.	.	.	.	.	.	.	.	.	.	.	2	12	.	.	.	.	.	1	1	1	0	20
Chéroy.....	.	.	.	1	.	.	.	.	.	.	.	.	.	.	.	.	.	.	.	.	0	5	2	.	.	.	.	.	4	1	.	15
Nemours.....	.	.	.	.	.	.	.	.	.	.	.	.	.	.	.	.	.	.	.	.	4	2	.	5	.	.	.	.	5	.	.	16
Région de la Beauce et bassin de l'Eure.																																
Neuville-aux-Bois.	.	.	.	3	.	.	.	.	.	.	.	.	.	.	.	.	.	.	.	.	7	1	4	5	.	.	.	.	.	14	2	36
Malesherbes.....	.	.	.	.	2	.	.	.	.	.	.	.	.	.	.	.	.	.	.	.	.	4	.	.	3	.	.	.	.	12	.	20

STATIONS.	1	2	3	4	5	6	7	8	9	10	11	12	13	14	15	16	17	18	19	20	21	22	23	24	25	26	27	28	29	30	31	TOTAL.
Région de la Beauce et bassin de l'Eure (suite).																																
Étampes	.	.	.	2	1	.	.	.	.	.	.	.	.	.	.	.	.	.	.	.	.	.	3	.	3	.	.	.	1	17	.	27
Dourdan	.	.	.	0	.	.	.	.	.	.	.	.	.	.	.	.	.	.	.	.	.	.	10	4	6	3	.	.	.	24	.	47
La Loupe	.	.	.	19	2	0	.	.	.	.	.	.	.	.	.	.	.	.	.	.	1	1	5	1	9	3	1	.	4	19	4	71
Courville	.	.	.	11	3	.	.	.	.	.	.	.	.	.	.	.	.	.	.	.	.	.	.	5	12	3	0	.	.	28	3	65
Nogent-le-Roi	.	.	6	.	5	1	.	.	.	.	.	.	.	.	.	.	.	.	.	.	.	.	0	2	11	.	.	.	.	14	2	41
Rambouillet	.	.	.	5	3	.	.	.	.	.	.	.	.	.	.	.	.	.	.	.	.	3	7	.	8	2	.	.	.	17	.	45
F^t de Bonsmoulins	.	.	.	21	4	1	0	.	.	.	.	.	.	.	.	.	.	.	.	.	1	.	3	2	13	5	3	.	13	19	31	117
Forêt du Perche	.	.	.	22	7	.	.	.	.	.	.	.	.	.	.	.	.	.	.	.	2	1	2	5	11	3	3	.	4	42	16	118
La Ferté-Vidame	.	.	.	16	3	0	.	.	.	.	.	.	.	.	.	.	.	.	.	.	.	3	3	4	11	1	2	.	6	37	8	95
Brézolles	.	.	.	25	4	.	.	.	.	.	.	.	.	.	.	.	.	.	.	.	.	2	.	8	13	.	1	.	15	21	5	94
Anet	.	.	.	9	2	1	.	.	.	.	.	.	.	.	.	.	.	.	.	.	.	2	.	4	9	1	4	.	4	15	4	55
Saint-André	.	.	.	9	1	1	.	1	.	.	.	.	.	.	.	.	.	.	.	.	1	2	1	4	11	2	2	.	3	17	9	64
Conches	.	.	.	22	1	.	.	.	.	.	.	.	.	.	.	.	.	.	.	.	0	.	.	8	8	2	.	.	9	32	.	82
St-Marcel	.	.	.	8	.	.	.	.	.	.	.	.	.	.	.	.	.	.	.	.	.	6	4	6	9	7	1	2	2	21	7	73
Bassin de la Seine inférieure, au-dessous du confluent de l'Oise.																																
Laigle	1	.	.	23	.	.	.	.	.	.	.	.	.	.	.	.	.	.	.	.	6	.	.	11	5	.	9	6	.	45	.	106
Montreuil	.	3	.	.	1	.	.	.	.	.	.	.	.	.	.	.	.	.	.	.	.	.	0	.	.	24	.	.	.	.	66	95
Beaumesnil	.	1	.	22	0	1	.	.	.	.	.	.	.	.	.	.	.	.	.	.	0	1	3	1	16	3	3	3	11	25	19	109
Bernay	.	.	.	13	1	.	.	.	.	.	.	.	.	.	.	.	.	.	.	.	.	4	4	3	14	4	3	0	8	3	23	80
Neubourg	.	1	.	20	.	.	.	.	.	.	.	.	.	.	.	.	.	.	.	.	.	.	.	.	14	4	4	.	4	19	22	88
Lieurey	.	.	.	22	.	2	.	.	.	.	.	.	.	.	.	.	.	.	.	.	.	5	.	2	13	9	2	.	7	15	26	103
Gournay	.	.	.	2	.	1	.	.	.	.	.	.	.	.	.	.	.	.	.	.	2	.	2	.	7	.	.	10	.	16	15	55
Forges	3	.	6	2	.	14	.	.	.	.	.	.	.	.	1	.	.	.	.	.	11	4	3	6	22	8	6	9	8	37	5	145
Buchy	.	.	1	9	.	1	.	.	.	0	.	.	.	.	.	.	.	.	.	.	0	12	6	5	19	6	.	8	.	23	6	96
Elbeuf	.	.	1	20	.	1	.	.	.	.	.	.	.	.	.	.	.	.	.	.	12	2	7	3	11	6	.	5	.	54	.	122
Rouen (île Lacroix)	2	.	3	16	.	2	.	2	.	.	.	.	.	.	.	.	.	.	.	.	0	2	4	2	43	4	.	23	.	25	14	142
Yvetot	.	1	.	19	1	1	.	.	.	.	.	.	.	.	.	.	.	.	.	.	6	.	4	.	34	4	.	11	1	27	4	113
La Hève	5	.	.	13	6	2	.	.	.	.	.	.	.	.	.	.	.	.	.	.	.	7	.	3	7	7	.	.	.	.	4	54
Honfleur	.	.	1	22	.	.	.	.	.	.	.	.	.	.	.	.	.	.	.	.	8	.	4	0	17	.	.	0	.	31	3	85
BASSINS ENTRE LA SEINE ET LA POINTE DE BRETAGNE.																																
Bassins de la Touque, de la Dive, de l'Orne, de la Vire et de la Douve.																																
Gacé	.	.	.	25	1	1	.	.	1	.	.	.	.	.	.	.	.	.	.	.	.	.	.	2	20	10	1	.	13	31	22	127
Saint-Germain	.	.	.	22	1	1	.	1	.	.	.	.	.	.	.	.	.	.	.	.	.	.	0	1	16	7	3	.	9	12	17	90
Lisieux	2	.	.	3	2	2	.	.	.	.	.	.	.	.	.	.	.	.	.	.	.	.	1	1	12	4	1	6	.	45	6	85
Pont-l'Évêque	.	.	.	23	12	.	.	.	.	.	.	.	.	.	.	.	.	.	.	.	3	1	2	.	14	.	.	1	1	34	3	94
Trouville	.	.	.	22	3	.	.	.	.	.	.	.	.	.	.	.	.	.	.	6	1	1	2	.	9	.	1	3	.	52	2	102
Sées	.	.	.	29	2	1	.	.	2	.	.	.	.	.	.	.	.	.	.	.	0	.	3	2	15	7	3	.	1	5	57	127
Argentan	.	.	.	20	.	.	.	.	1	.	.	.	.	.	.	.	.	.	.	.	1	.	4	.	19	2	.	.	6	24	31	108
Flers	3	.	.	21	3	.	1	.	.	.	.	.	.	.	.	.	.	.	.	.	.	.	12	18	3	3	.	.	.	24	.	88
Roucamps	3	.	.	11	2	.	.	.	.	.	.	.	.	.	.	.	.	.	.	.	1	3	7	.	23	.	.	.	.	13	1	65
Ste-Honorine-du-F.	1	.	.	14	1	3	.	2	.	.	.	.	.	.	.	.	.	.	.	.	13	1	5	.	14	0	.	2	.	12	0	69
Caen (E. N.)	1	1	.	15	1	2	.	.	.	.	.	.	.	.	.	.	.	.	.	.	.	9	6	0	13	5	.	.	.	9	7	69
Ver	2	.	.	14	1	3	.	.	.	.	.	.	.	.	.	.	.	.	.	.	.	6	3	3	11	3	1	.	2	.	15	65
Percy	4	.	.	6	0	7	.	.	.	.	.	.	.	.	.	.	.	.	.	.	.	.	11	1	16	0	.	3	.	5	1	54

STATIONS.	1	2	3	4	5	6	7	8	9	10	11	12	13	14	15	16	17	18	19	20	21	22	23	24	25	26	27	28	29	30	31	TOTAL.
Bassins de la Touque, de la Dive, de l'Orne, de la Vire et de la Douve (suite).																																
Bérigny	5	.	1	10	.	5	0	.	.	.	.	.	.	.	.	.	.	.	.	.	4	.	16	.	22	1	.	3	.	5	.	72
Isigny	3	.	4	2	3	1	.	.	.	.	.	.	.	.	1	.	.	.	.	.	2	4	10	.	10	.	.	.	.	.	.	40
Ste-Marie-du-Mont	6	2	1	1	1	6	.	.	.	0	.	.	.	.	.	.	.	.	.	.	.	8	4	13	7	2	.	.	2	.	2	55
Cherbourg	2	.	5	1	.	5	.	.	.	.	.	.	.	.	.	.	.	.	.	.	.	.	.	6	9	1	.	.	.	.	.	29
La Hague	1	3	3	1	.	7	.	.	.	.	.	.	.	.	.	.	.	.	.	.	.	.	.	.	10	2	2	.	.	.	.	29
Bassins entre le cap de la Hague et la Pointe de Bretagne.																																
Coutances	1	.	.	.	5	.	.	.	.	.	.	.	.	.	.	.	.	.	.	3	12	15	.	.	20	.	.	.	.	1	.	54
Avranches	1	.	1	5	1	9	.	.	.	.	.	.	.	.	.	.	.	.	.	.	.	.	6	.	16	0	.	2	2	.	.	42
Landivy	.	.	.	14	0	7	.	.	.	.	.	.	.	.	.	.	.	.	.	.	.	.	9	0	12	1	6	.	3	6	11	70
Louvigné-du-Désert	.	.	.	9	7	.	.	.	.	.	.	.	.	.	.	.	.	.	.	.	.	15	6	18	2	7	.	5	.	15	.	84
Fougères	0	.	0	8	4	3	.	.	.	.	.	.	.	.	.	.	.	.	.	.	0	16	9	0	20	.	.	3	.	5	.	68
Sens-de-Bretagne	2	.	.	.	1	.	.	.	.	.	.	.	.	.	.	.	.	.	.	.	.	3	5	.	.	.	.	4	.	2	.	17
Trans	4	.	1	2	3	4	.	.	.	.	.	.	.	.	.	.	.	.	.	.	1	1	8	0	11	.	1	2	.	2	.	40
Longaulnay	2	.	6	.	6	.	1	.	.	.	.	.	.	.	.	.	.	.	.	.	.	2	13	1	8	.	.	3	.	.	.	42
Combourg	5	.	.	4	5	2	.	.	.	.	.	.	.	.	.	.	.	.	.	.	.	2	4	.	3	4	.	1	.	.	.	30
Evran	5	0	3	.	2	4	4	.	.	.	.	.	.	.	.	.	.	.	.	.	.	0	11	1	6	1	1	.	2	.	.	40
Dol	4	.	1	9	4	0	.	.	.	.	.	.	.	.	.	.	.	.	.	.	.	2	8	0	11	0	.	.	.	1	0	41
Saint-Servan	0	1	1	9	0	.	.	.	.	.	.	.	.	.	.	.	.	.	.	.	.	3	.	8	0	10	1	1	.	0	.	35
Saint-Brieuc	2	0	1	.	5	2	.	.	.	.	.	.	.	.	.	.	.	.	.	.	1	2	11	9	3	2	1	.	1	.	.	40

VERSANT DE L'OCÉAN.

PETITS BASSINS DU SUD DE LA BRETAGNE.

Pte Saint-Mathieu	13	.	.	2	1	.	.	.	.	.	.	.	.	.	.	.	.	.	.	.	1	.	5	4	9	4	.	.	.	.	.	39
Brest (Obsre)	9	1	1	1	4	.	.	.	.	.	.	.	.	.	.	.	.	.	.	.	0	.	3	17	24	12	1	.	.	.	.	73
Goarem-Liziard	12	2	2	.	5	1	9	.	.	.	.	.	.	.	.	.	.	.	.	.	1	7	2	7	13	5	.	.	.	.	.	65
Kermédan-Bian	11	1	6	.	10	0	7	.	.	.	.	.	.	.	.	.	.	.	.	.	.	3	5	6	13	2	.	.	.	.	.	61
Carhaix	11	1	7	.	6	0	5	.	.	.	.	.	.	.	.	.	.	.	.	.	1	6	4	3	7	1	.	.	.	.	.	51
Pénity	8	6	4	3	3	6	.	.	.	.	.	.	.	.	.	.	.	.	.	.	2	2	1	5	6	4	.	.	.	.	.	50
Châteaulin	7	1	1	.	7	2	1	.	.	.	.	.	.	.	.	.	.	.	.	.	1	2	5	6	21	5	.	.	.	.	.	60
Gourin	7	1	5	.	5	1	5	.	.	.	.	.	.	.	.	.	.	.	.	.	1	4	2	6	19	4	.	.	.	.	.	60
Glomel	3	1	1	.	2	1	4	.	.	.	.	.	.	.	.	.	.	.	.	.	0	2	1	14	14	8	0	.	.	.	.	52
Gouarec	3	3	.	3	3	2	15	.	.	.	.	.	.	.	.	.	.	.	.	.	.	1	6	17	17	4	.	.	.	.	.	76
Pontivy	3	.	1	1	1	.	.	.	.	.	.	.	.	.	.	.	.	.	.	.	1	1	0	14	6	1	0	.	.	.	.	31
Locminé	5	.	.	4	1	3	.	.	.	.	.	.	.	.	.	.	.	.	.	.	2	.	9	1	8	.	.	1	.	.	.	33
Hennebont	3	1	.	.	2	2	.	.	.	.	.	.	.	.	.	.	.	.	.	.	2	9	4	9	.	.	.	.	.	.	.	32
Le Lézardeau	2	1	.	6	3	.	7	.	.	.	.	.	.	.	.	.	.	.	.	2	2	2	7	17	1	.	.	.	.	.	.	50
Lorient (P. C.)	2	.	.	.	2	.	.	.	.	.	.	.	.	.	.	.	.	.	.	1	1	3	2	8	1	.	.	1	.	.	.	21
Le Grognon (Groix)	2	1	.	.	1	3	.	.	.	.	.	.	.	.	.	.	.	.	.	.	1	2	5	4	7	.	.	.	.	.	.	26
Auray	.	.	2	.	3	.	.	.	.	.	.	.	.	.	.	.	.	.	.	.	.	.	.	19	5	1	.	.	.	.	.	30
Vannes	.	.	1	.	2	1	.	.	.	.	.	.	.	.	.	.	.	.	.	.	.	1	4	3	13	.	.	1	.	.	.	26
Palais (Belle-Ile)	3	.	.	.	1	.	.	.	.	.	.	.	.	.	.	.	.	.	.	.	1	.	5	.	12	.	.	.	.	.	.	22
Er-Hastellic	.	1	.	.	.	1	.	.	.	.	.	.	.	.	.	.	.	.	.	.	.	.	5	1	9	.	.	.	.	.	.	17

BASSIN DE LA VILAINE.

Montdevert	5	.	.	9	1	8	.	.	.	.	.	.	.	.	.	.	.	.	.	.	.	4	9	.	20	0	.	6	.	17	.	79
Vitré	1	.	1	7	2	3	.	.	.	.	.	.	.	.	.	.	.	.	.	.	1	11	11	1	20	0	.	5	.	13	.	76

STATIONS.	1	2	3	4	5	6	7	8	9	10	11	12	13	14	15	16	17	18	19	20	21	22	23	24	25	26	27	28	29	30	31	TOTAL.
BASSIN DE LA VILAINE (suite).																																
Gosné	.	.	.	4	5	.	.	.	.	.	.	.	.	.	.	.	.	.	.	.	.	8	6	.	12	5	.	3	.	5	.	49
Rennes (P. C.)	.	.	.	2	2	3	.	.	.	.	.	.	.	.	.	.	.	.	.	.	.	1	17	5	15	.	.	2	.	2	.	48
Montauban	3	.	5	.	4	.	.	.	.	.	.	.	.	.	.	.	.	.	.	.	.	12	14	.	6	1	.	4	.	.	.	49
Mordelles	.	.	0	.	5	.	.	.	.	.	.	.	.	.	.	.	.	.	.	.	.	23	10	4	8	.	.	4	.	0	.	55
La Guerche	1	.	0	6	2	1	.	.	.	.	.	.	.	.	.	.	.	.	.	.	7	0	10	.	18	1	.	5	.	6	.	58
Martigné-Ferch	0	.	1	3	1	1	.	3	.	.	.	.	.	.	.	.	.	.	.	.	6	1	8	.	23	2	.	5	.	8	.	62
Bain	.	.	1	.	4	1	.	.	.	.	.	.	.	.	.	.	.	.	.	.	9	8	4	2	12	.	.	3	.	4	.	48
St-Julien-de-Vouv.	.	0	2	.	3	.	.	.	.	.	.	.	.	.	.	.	.	.	.	2	6	7	23	2	.	.	7	7	.	.	.	60
Messac	0	.	1	.	3	1	.	.	.	.	.	.	.	.	.	.	.	.	.	.	4	0	6	1	12	.	.	2	.	2	.	32
Plélan	6	.	3	1	4	2	.	.	.	.	.	.	.	.	.	.	.	.	.	.	5	3	15	1	7	1	.	1	.	.	.	49
Plouguenast	2	1	2	.	10	2	4	.	.	.	.	.	.	.	.	.	.	.	.	.	0	1	16	9	10	4	1	.	1	.	.	63
Merdrignac	3	2	.	.	.	1	2	.	.	.	.	.	.	.	.	.	.	.	.	.	.	2	15	2	6	0	2	.	2	.	.	37
Josselin	5	.	.	1	.	2	.	.	.	.	.	.	.	.	.	.	.	.	.	.	9	.	9	.	4	3	.	.	.	.	.	33
Bosméléac	4	3	1	.	3	4	5	.	.	.	.	.	.	.	.	.	.	.	.	.	.	5	10	12	7	5	1	.	.	.	.	60
Ploërmel	.	.	.	.	.	.	.	.	.	.	.	.	.	.	.	.	.	.	.	.	6	.	10	.	10	.	.	.	.	.	.	26
Malestroit	1	1	.	.	3	1	2	.	.	.	.	.	.	.	.	.	.	.	.	.	.	1	7	1	15	.	.	.	1	.	.	33
Redon	2	.	.	.	3	.	.	.	.	.	.	.	.	.	.	.	.	.	.	.	3	0	18	4	12	.	.	2	.	.	1	45
Blain	.	.	0	.	.	4	.	.	.	.	.	.	.	.	.	.	.	.	.	.	5	7	.	4	25	1	.	.	5	3	2	56
La Roche-Bernard	.	.	.	.	1	.	.	.	.	.	.	.	.	.	.	.	.	.	.	.	7	7	.	13	.	.	.	1	.	.	.	29
Guérande	0	.	.	.	.	1	.	.	.	.	.	.	.	.	.	.	.	.	.	.	11	0	4	.	11	.	.	.	.	.	.	27
BASSIN DE LA LOIRE.																																
Bassin de la Loire supérieure.																																
Nolhac	.	6	.	2	2	3	2	.	0	.	.	.	.	.	.	.	.	.	.	.	2	15	1	8	6	17	.	.	.	.	.	64
Yssingeaux	4	1	.	6	.	.	.	.	.	.	.	.	.	.	.	.	.	.	.	.	11	8	24	.	10	12	.	.	.	.	.	76
Bas-en-Basset	3	.	.	6	.	.	.	.	.	.	.	.	.	.	.	.	.	.	.	.	7	13	7	18	.	30	.	.	.	.	.	85
La République	1	5	.	.	15	.	.	3	3	.	.	.	.	.	.	.	.	.	.	.	.	5	3	20	.	6	7	.	.	.	.	68
Les Creuses	1	6	.	.	12	.	.	2	.	.	.	.	.	.	.	.	.	.	.	1	2	4	2	23	.	9	6	.	.	.	.	68
Rochetaillée	2	8	.	.	15	.	.	5	.	.	.	.	.	.	.	.	.	.	.	.	0	3	12	3	.	3	7	.	.	.	.	58
Saint-Étienne	8	.	.	.	.	.	.	1	.	.	.	.	.	.	1	.	.	.	.	.	.	4	4	5	2	11	18	.	.	.	.	54
Fortunières	23	.	.	33	.	8	77	7	.	.	.	.	.	.	.	.	.	.	.	.	3	7	6	4	8	27	.	.	.	.	.	203
Montbrison (P.C.)	2	4	.	30	.	.	2	10	.	.	.	.	.	.	6	.	.	.	.	.	4	2	2	6	4	2	.	.	.	.	.	74
St-Martin-en-Haut	2	2	.	10	.	.	3	3	.	.	.	.	.	.	.	.	.	.	.	1	4	2	6	12	.	11	.	.	.	.	.	56
Noirétable	5	.	.	7	.	5	.	6	.	.	.	.	.	.	.	.	.	.	.	.	11	33	6	.	7	14	.	.	.	.	.	94
St-Romain-d'Urfé	7	4	.	3	.	.	6	6	.	.	.	.	.	.	.	.	.	.	.	3	7	25	9	1	3	6	6	.	.	.	.	86
Feurs	1	3	.	24	.	.	4	12	.	.	.	.	.	.	.	.	.	.	.	.	3	2	5	5	4	7	.	.	.	.	.	70
Panissière	4	1	.	11	.	.	12	.	.	.	.	.	.	.	.	.	.	.	.	.	10	3	4	3	3	17	.	.	.	.	.	70
Fourneaux	4	3	.	12	.	.	11	.	3	.	.	.	.	.	.	.	.	.	.	1	5	6	9	1	3	22	5	.	.	.	.	85
Cublize	8	1	0	9	2	8	3	9	.	.	.	.	.	.	.	.	.	.	0	3	11	6	0	6	7	11	0	.	.	.	.	85
Roanne	6	3	.	5	4	.	1	33	3	.	.	.	.	.	.	.	.	.	.	1	1	3	12	.	4	13	8	.	.	.	.	97
Lapacaudière	11	.	2	12	2	12	.	7	.	.	.	.	.	.	.	.	.	.	8	4	.	6	3	2	.	11	3	.	.	.	.	83
Charolles	24	.	.	.	.	.	.	23	.	.	.	.	.	.	.	.	.	.	.	.	.	.	15	.	.	17	14	.	.	.	.	93
Saint-Eusèbe	16	2	.	2	6	6	.	.	.	.	.	.	.	.	.	.	.	.	.	.	.	7	.	.	4	24	.	.	.	.	.	67
Suin	12	3	.	.	4	.	2	23	3	.	.	.	.	.	.	.	.	.	.	8	1	.	11	.	5	31	3	.	.	.	.	104
Arnay-le-Duc	19	.	0	2	.	1	2	.	.	.	.	.	.	.	.	.	.	.	.	0	.	1	.	1	.	9	.	.	.	.	.	36
Saint-Prix	31	.	.	8	.	.	.	5	.	.	.	.	.	.	.	.	.	.	.	.	5	.	6	5	5	12	3	.	.	.	.	80
Autun (P. C.)	22	.	.	.	2	.	15	1	.	.	.	.	.	.	.	.	.	.	.	.	.	.	1	.	1	9	0	.	.	.	.	51

STATIONS.	1	2	3	4	5	6	7	8	9	10	11	12	13	14	15	16	17	18	19	20	21	22	23	24	25	26	27	28	29	30	31	TOTAL.
Bassin de la Loire supérieure (suite).																																
Toulon-sur-A.....	31	.	.	8	.	.	.	5	.	.	.	.	.	.	.	.	.	.	.	.	5	.	6	5	5	12	3	.	.	.	.	80
Digoin.....	15	1	.	2	0	.	.	28	2	.	.	.	.	.	.	.	.	.	.	6	1	0	4	.	.	8	8	.	.	.	.	75
L'Assise.....	7	4	.	1	5	.	5	8	3	.	.	.	.	.	.	.	.	.	.	1	.	2	13	.	2	2	10	2	10	.	.	75
Saint-Clément.....	21	.	.	6	5	.	4	5	.	.	.	.	.	.	.	.	.	.	.	4	.	.	17	.	.	13	.	.	.	.	.	75
Dompierre.....	27	.	.	5	.	2	.	6	.	.	.	.	.	.	.	.	.	.	.	.	2	.	7	.	3	9	3	.	.	.	.	64
Beaulon.....	23	0	.	4	1	2	2	1	.	.	.	.	.	.	.	.	.	.	.	2	1	.	10	1	15	10	1	.	.	.	.	74
Luzy (P. C.).....	10	1	10	1	.	1	1	1	1	.	.	.	.	.	.	.	.	.	.	1	.	.	2	1	.	15	2	.	.	.	.	47
Châtillon-en-B....	24	.	.	25	3	.	.	.	.	.	.	.	.	.	.	.	.	.	.	.	2	.	21	.	9	4	.	.	6	.	.	94
Decize.....	15	.	.	13	1	.	.	.	.	.	.	.	.	.	.	.	.	.	.	1	1	.	2	.	1	4	1	.	.	.	.	38
Prémery.....	16	1	.	7	4	.	1	3	3	.	.	.	.	.	.	.	.	.	.	.	2	.	4	.	3	6	4	.	1	.	1	56
Nevers.....	14	0	.	3	4	.	.	0	.	.	.	.	.	.	.	.	.	.	.	.	2	0	5	0	1	3	3	0	1	0	.	36
Bassin de l'Allier.																																
Châteauneuf.....	2	3	.	13	.	1	1	.	.	.	.	.	.	.	.	.	.	.	.	1	.	.	2	19	.	23	.	.	.	.	.	65
Cheylard-l'Évêque.	3	.	.	21	.	.	.	3	1	.	.	.	.	.	.	.	.	.	.	.	.	.	.	22	.	24	.	.	.	.	.	74
Langogne.....	3	2	.	9	1	.	1	.	1	.	.	.	.	.	.	.	.	.	.	.	.	.	6	17	.	11	11	.	.	.	.	62
Saugues.....	4	.	.	9	2	.	4	2	.	.	.	.	.	.	.	.	.	.	.	.	.	8	.	12	.	9	.	.	.	.	.	50
Langeac.....	.	2	.	.	5	2	.	9	.	.	.	.	.	.	.	.	.	.	.	.	.	7	5	2	7	9	.	.	.	.	.	48
La Chaise-Dieu....	7	3	.	.	8	4	3	6	5	.	.	.	.	.	.	.	.	.	.	.	2	6	8	6	7	6	.	.	.	.	.	71
Ambert.....	3	5	.	1	1	4	3	1	.	.	.	.	.	.	.	.	.	.	.	.	2	6	6	2	4	14	2	.	.	.	.	54
Billom.....	16	2	.	1	2	.	3	2	6	.	.	.	.	.	.	.	.	.	.	2	.	9	12	1	2	3	9	.	.	.	.	70
Saint-Dier.....	.	2	.	.	.	0	.	.	.	.	.	.	.	.	.	.	.	.	.	.	3	7	.	5	2	.	.	.	.	.	.	20
Murat.....	2	7	.	.	8	3	.	.	.	.	.	.	.	.	.	.	.	.	.	6	.	6	3	7	5	3	.	.	.	.	.	50
Massiac.....	11	5	.	.	.	.	.	.	.	.	.	.	.	.	.	.	.	.	.	.	7	.	.	5	.	5	.	.	.	.	.	33
Brioude.....	8	8	.	1	.	.	1	2	4	.	.	.	.	.	.	.	.	.	.	1	3	1	.	5	.	6	.	.	.	.	.	40
Besse.....	38	4	.	.	.	.	9	26	3	.	.	.	.	.	.	.	.	.	.	12	.	2	5	.	.	13	9	.	.	.	.	121
Puy de Dôme (Obs^re)	23	2	.	6	3	.	7	12	4	.	.	.	.	.	.	0	0	.	.	5	2	12	7	1	2	2	7	.	.	1	1	97
Clermont (Obs^re)..	18	2	.	3	.	.	3	19	2	.	.	.	.	.	.	.	.	.	.	7	0	9	10	.	1	.	.	.	.	.	.	72
Miremont.....	21	.	.	4	.	.	24	5	.	.	.	.	.	.	.	.	.	.	.	7	3	10	3	1	2	8	6	.	.	.	.	94
Pontgibaud.....	3	.	3	2	.	3	6	9	.	.	.	.	.	.	.	.	.	.	.	8	7	.	.	.	8	9	8	.	.	.	.	66
Vichy.....	27	3	.	5	4	.	8	20	.	.	.	.	.	.	.	.	.	.	.	4	.	.	8	.	.	8	3	.	.	.	.	90
Ébreuil.....	14	.	.	2	3	.	1	4	.	.	.	.	.	.	.	.	.	.	.	6	.	4	11	.	.	3	3	.	.	10	.	61
Chantelle.....	16	.	.	4	3	.	3	14	.	.	.	.	.	.	.	.	.	.	.	5	2	2	4	.	.	8	4	.	.	9	.	74
Moulins (C. M.)...	17	.	.	9	7	.	1	19	.	.	.	.	.	.	.	.	.	.	.	.	.	.	6	.	.	2	3	.	.	.	.	64
Franchesse.....	21	.	.	7	5	.	1	1	.	.	.	.	.	.	.	.	.	.	.	1	.	1	15	1	.	2	4	.	.	1	.	60
Bassin du Cher.																																
Bellegarde.....	24	.	.	.	.	.	2	4	0	.	.	.	.	.	.	.	.	.	.	9	3	7	3	.	1	4	9	.	.	.	.	67
Auzances.....	24	.	.	3	.	.	.	6	.	.	.	.	.	.	.	.	.	.	.	9	.	8	.	.	.	6	8	.	.	.	.	64
Fontanières.....	20	.	.	2	2	.	1	5	.	.	.	.	.	.	.	.	.	.	.	7	4	15	5	.	2	5	8	.	.	.	.	77
Chambon.....	.	.	17	.	9	.	.	1	.	.	.	.	.	.	.	.	.	.	6	3	16	.	1	1	.	6	1	.	.	.	.	61
Montmarault.....	18	.	.	10	2	.	5	14	.	.	.	.	.	.	.	.	.	.	.	5	.	8	5	.	1	4	.	.	.	.	.	72
Montluçon.....	18	.	.	7	.	.	.	10	.	.	.	.	.	.	.	.	.	.	.	2	8	2	2	2	.	3	3	.	1	.	.	58
Bougimont.....	20	.	8	.	2	.	1	.	.	.	.	.	.	.	.	.	.	.	.	.	1	1	14	.	.	.	1	1	2	.	.	49
Saint-Amand.....	6	.	.	4	.	.	7	.	.	.	.	.	.	.	.	.	.	.	.	.	10	.	2	3	.	2	2	.	1	.	.	37
Bourges (E. N.)..	4	.	.	2	1	.	.	0	.	.	.	.	.	.	.	.	.	.	.	.	1	3	17	1	.	2	2	.	1	.	.	34
Mennetou-s-Cher..	2	.	.	9	2	.	.	.	.	.	.	.	.	.	.	.	.	.	.	.	.	3	10	.	.	1	2	.	8	5	.	42

STATIONS.	1	2	3	4	5	6	7	8	9	10	11	12	13	14	15	16	17	18	19	20	21	22	23	24	25	26	27	28	29	30	31	TOTAL.
Bassin du Cher (suite).																																
Aubigny	.	.	.	2	.	.	.	.	.	.	.	.	.	.	.	.	.	.	.	.	5	7	.	.	.	2	.	6	4	.	.	26
Salbris	1	.	.	2	9	.	.	.	.	.	.	.	.	.	.	.	.	.	.	.	.	4	4	1	0	1	.	.	4	1	0	28
Romorantin	.	.	.	5	7	.	.	.	.	.	.	.	.	.	.	.	.	.	.	.	3	1	8	.	.	1	.	3	1	5	.	34
Saint-Aignan	.	.	.	15	8	.	.	.	.	.	.	.	.	.	.	.	.	.	.	.	.	25	9	.	1	.	.	.	3	14	.	74
Montrichard	.	.	15	8	.	.	.	.	.	.	.	.	.	.	.	.	.	.	.	.	7	10	2	3	.	1	.	.	15	.	.	90
Joué-les-Tours	.	.	.	8	12	.	.	.	.	.	.	.	.	.	.	.	.	.	.	.	5	0	5	0	2	3	.	.	3	62	0	99
Bassin de l'Indre.																																
Sainte-Sévère	5	.	.	10	.	.	5	.	.	.	.	.	.	.	.	.	.	.	.	3	8	2	3	4	.	5	5	1	2	1	1	55
Châteauroux (P. C.)	5	.	.	12	3	.	.	.	.	.	.	.	.	.	.	.	.	.	.	.	1	4	8	2	.	2	7	.	12	3	1	60
Loches (E. N.)	.	.	4	7	2	.	.	2	.	.	.	.	.	.	.	.	.	.	.	.	7	3	9	7	2	1	2	.	4	48	.	98
Le Louroux	.	.	.	9	6	.	.	.	.	.	.	.	.	.	.	.	.	.	.	.	4	4	17	.	4	.	.	.	5	39	.	88
Cheillé	.	.	.	11	5	.	.	.	.	.	.	.	.	.	.	.	.	.	.	.	1	8	4	3	.	5	2	.	5	42	.	86
Bassin de la Creuse.																																
Féniers	32	.	.	4	1	.	.	.	.	.	.	.	.	.	.	.	.	.	.	10	5	2	5	3	5	10	2	.	.	.	.	79
Felletin	31		.	5	1	.	1	3	1	.	.	.	.	.	.	.	.	.	.	8	3	8	2	1	1	5	11	.	.	.	.	81
Anzème	5	.	.	14	.	.	.	.	.	.	.	.	.	.	.	.	.	.	.	8	6	2	14	7	1	2	8	.	1	6	.	75
Boussac	13	.	.	8	4	.	18	22	.	.	.	.	.	.	.	.	.	.	.	3	4	11	2	.	2	3	5	.	2	.	.	97
Châtelus	9	1	.	11	6	.	.	1	1	.	.	.	.	.	.	.	.	.	.	5	3	3	4	2	5	1	7	.	2	3	.	64
Bonnat	.	.	.	.	18	.	.	14	1	.	.	.	.	.	.	.	.	.	.	.	5	5	5	4	3	3	4	2	.	5	.	69
La Souterraine	5	.	.	29	6		.	6	.	.	.	.	.	.	.	.	.	.	.	8	4	12	6	2	5	.	15	1	3	4	1	107
Dun	6	.	0	28	9	.	.	9	.	.	.	.	.	.	.	.	.	.	.	5	2	15	6	2	3	7	14	.	2	7	1	109
Fresselines	5	.	.	19	2	.	0	14	.	.	.	.	.	.	.	.	.	.	.	5	2	7	5	2	1	11	11	.	2	7	1	94
Bénévent	4	1	.	27	1	.	0	.	.	.	.	.	.	.	.	.	.	.	.	10	3	5	12	1	3	4	12	.	1	9	1	94
Saint-Vaury	5	.	.	17	.	.	.	.	.	.	.	.	.	.	.	.	.	.	.	11	4	4	5	2	6	2	10	2	2	6	.	76
Bellac	4	.	27	2	.	.	.	.	.	.	.	.	.	.	.	.	.	.	.	2	6	4	4	7	.	4	12	6	5	14	.	97
Argenton	11	.	.	31	.	.	.	.	.	.	.	.	.	.	.	.	.	.	.	4	1	2	9	.	3	1	4	7	7	5	1	86
St-Benoît-du-Sault	1	.	.	36	7	.	.	.	.	.	.	.	.	.	.	.	.	.	.	.	11	3	.	6	9	8	13	12	8	5	1	120
Saint-Savin	.	3	5	5	4	.	8	.	10	2	2	1	4	.	.	.	.	.	.	2	5	2	.	2	.	4	1	.	.	.	1	.	63
Buxeuil	.	.	.	9	.	.	.	.	.	.	.	.	.	.	.	.	.	.	.	.	6	.	10	.	.	5	.	8	6	63	.	107
Bassin de la Vienne.																																
Gentioux	33	.	.	8	1	.	.	9	.	.	.	.	.	.	.	.	.	.	.	10	6	.	.	7	2	17	.	1	.	2	2	98
Royère	21	.	.	11	3	.	.	10	.	.	.	.	.	.	.	.	.	.	.	9	7	3	3	1	2	8	13	.	2	3	.	96
Eymoutiers	7	2	7	.	3	.	7	.	.	.	.	.	.	.	.	.	.	.	9	5	2	8	7	7	5	4	14	3	2	7	.	99
St-Léonard	.	.	.	.	.	.	.	.	.	.	.	.	.	.	.	.	.	.	.	9	2	3	1	.	2	2	12	1	.	7	.	39
Vallières	28	.	.	20	.	.	5	.	.	.	.	.	.	.	.	.	.	.	.	10	1	6	5	2	.	5	16	.	5	.	.	103
Pontarion	20	.	.	19	1	.	.	4	.	.	.	.	.	.	.	.	.	.	.	3	8	4	7	0	.	6	10	.	2	6	.	90
Limoges (E. N.)	5	.	.	6	.	.	.	.	.	.	.	.	.	.	.	.	.	.	.	.	5	5	12	.	.	2	4	1	5	.	.	45
Chabanais	1	1	.	35	1	.	.	.	.	.	.	.	.	.	.	.	.	.	.	5	4	5	13	.	1	.	22	3	11	23	3	128
Confolens	5	1	.	23	.	.	.	.	.	.	.	.	.	.	.	.	.	.	.	4	5	8	16	.	.	2	9	21	7	31	4	136
Isle-Jourdain	.	5	8	2	1	.	9	.	12	1	3	.	7	.	.	.	.	.	2	5	3	.	2	.	4	.	.	.	1	2	.	67
Lussac-les-Ch.	4	.	6	16	.	.	.	0	.	.	.	.	.	.	.	.	.	.	1	14	7	6	8	2	.	1	23	2	57	.		147
Gençay	.	2	7	4	3	.	4	.	11	3	2	2	4	.	.	.	.	.	2	2	1	.	.	4	6	.	5	.	.	1	.	64
Lusignan	.	2	7	4	2	.	7	.	13	.	3	.	7	.	.	.	.	.	.	4	2	.	2	.	8	.	6	.	1	.	.	67
Montreuil-Bonnin	.	2	6	3	3	.	5	.	11	4	2	.	3	.	.	.	.	.	1	4	.	.	1	.	6	.	.		1	.	.	54
Poitiers (P. C.)	2	.	.	16	.		.	.	.	.	.	.	.	.	.	.	.	.	.	8	8	1	16	.	.	.	5	9	3	18	11	127
Châtellerault	.	3	5	7	4	.	4	.	9	2	3	2	4	.	.	.	.	.	2	3	2	.	1	.	4	1	.	.	1	1	.	60
Saint-Gervais	.	3	4	5	2	.	4	.	10	4	2	3	2	.	.	.	.	.	1	4	3	.	2	.	5	1	.	.	3	.	.	56

STATIONS.	1	2	3	4	5	6	7	8	9	10	11	12	13	14	15	16	17	18	19	20	21	22	23	24	25	26	27	28	29	30	31	TOTAL.
Bassin de la Loire, du Bec-d'Allier à Angers.																																
Givry	13	.	.	3	3	.	1	.	.	.	.	.	.	.	.	.	.	.	.	.	1	.	5	.	5	4	3	.	1	.	.	39
Chaulgnes	8	.	.	3	3	.	.	.	.	.	.	.	.	.	.	.	.	.	.	.	.	2	2	.	.	4	1	.	5	.	.	28
Saint-Satur	4	.	.	1	6	.	1	.	.	.	.	.	.	.	.	.	.	.	.	.	1	1	14	.	0	3	0	.	0	.	.	31
Gien	.	.	.	0	5	.	.	.	.	.	.	.	.	.	.	.	.	.	.	.	0	.	7	4	1	1	.	.	3	2	1	24
Ouzouer-le-Marché	.	.	.	10	.	.	.	.	.	.	.	.	.	.	.	.	.	.	.	.	.	3	14	2	8	1	1	.	1	19	1	60
Orléans (P. C.)	.	.	3	.	.	.	.	.	.	.	.	.	.	.	.	.	.	.	.	.	.	.	5	0	6	.	.	.	1	2	1	18
La Ferté-St-Aubin	.	.	3	1	.	.	.	.	.	.	.	.	.	.	.	.	.	.	.	0	.	.	7	7	1	.	.	.	3	.	.	22
La Ferté-St-Cyr	.	8	.	.	.	.	.	.	.	.	.	.	.	.	.	.	.	.	.	.	4	8	.	4	.	.	.	2	.	8	.	34
Contres	.	.	.	16	3	.	.	.	.	.	.	.	.	.	.	.	.	.	.	.	3	1	4	2	3	1	.	.	3	9	.	45
Blois (P. C.)	.	.	.	12	2	.	.	.	.	.	.	.	.	.	.	.	.	.	.	.	.	6	7	.	4	.	1	1	.	31	0	64
Herbault	.	.	.	11	2	.	.	.	.	.	.	.	.	.	.	.	.	.	.	.	.	16	15	6	.	5	.	.	.	48	.	103
Saint-Ouen		7	.	9	4	.	.	.	.	.	.	.	.	.	.	.	.	.	.	1	7	13	2	3	2	.	.	.	33	.	.	82
Saint-Amand	.	.	.	9	3	.	.	.	.	.	.	.	.	.	.	.	.	.	.	.	.	1	.	2	1	.	11	.	.	41	.	68
Beaumont-la-R.	.	.	.	9	9	.	.	.	.	.	.	.	.	.	.	.	.	.	.	.	3	9	4	.	3	4	1	.	1	51	.	96
Tours (ville)	.	.	.	8	11	0	.	.	.	.	.	.	.	.	.	.	.	.	.	.	3	2	5	1	2	3	0	8	.	51	.	95
Channay	.	.	.	15	5	.	.	.	.	.	.	.	.	.	.	.	.	.	.	.	5	6	20	2	3	5	.	1	.	26	1	90
Gizeux	.	.	.	14	2	.	.	.	.	.	.	.	.	.	.	.	.	.	.	.	4	12	16	.	2	.	.	.	.	26	.	76
Ponts-de-Cé	0	.	.	21	0	3	.	.	.	.	.	.	.	.	.	.	.	.	.	0	6	4	7	5	7	4	.	4	.	26	.	88
Bassin du Loir.																																
Outarville	.	.	.	11	0	.	.	.	.	.	.	.	.	.	.	.	.	.	.	.	15	27	15	16	0	.	1	.	.	41	.	126
Orgères	.	.	.	6	2	.	.	.	.	.	.	.	.	.	.	.	.	.	.	.	.	0	8	2	10	2	0	.	.	11	1	42
Authon	.	.	.	12	1	.	.	.	.	.	.	.	.	.	.	.	.	.	.	.	0	6	6	2	11	4	.	.	1	34	3	81
Thiron-Gardais	.	.	15	2	.	.	.	.	.	.	.	.	.	.	.	.	.	.	.	.	.	5	6	4	10	9	.	.	1	37	2	91
Illiers	.	.	.	5	9	.	.	.	.	.	.	.	.	.	.	.	.	.	.	.	.	.	5	4	2	3	.	1	3	22	.	54
Voves	.	.	.	8	2	0	.	.	.	.	.	.	.	.	.	.	.	.	.	.	.	0	6	2	7	4	.	.	.	18	2	49
Châteaudun	.	.	.	12	.	.	.	.	.	.	.	.	.	.	.	.	.	.	.	.	.	.	6	.	6	.	2	.	7	28	.	61
Ville-aux-Clercs	.	.	12	1	.	.	.	.	.	.	.	.	.	.	.	.	.	.	.	.	1	17	2	10	2	2	.		3	42	1	93
Vendôme	.	.	.	15	1	.	.	.	.	.	.	.	.	.	.	.	.	.	.	.	.	6	6	1	6	1	6	.	3	31	.	76
Montoire	.	.	.	3	3	.	.	.	.	.	.	.	.	.	.	.	.	.	.	.	2	5	6	0	8	3	1	.	.	36	1	69
Mondoubleau	.	.	.	7	5	.	.	.	.	.	.	.	.	.	.	.	.	.	.	.	.	9	16	.	7	4	.	.	6	19	5	80
Saint-Calais	.	.	6	5	3	.	.	.	.	.	.	.	.	.	.	.	.	.	.	.	2	4	1	3	6	4	.	2	2	17	.	55
Le Lude	.	.	.	19	5	1	.	.	.	.	.	.	.	.	.	.	.	.	.	.	.	.	7	2	6	2	.	.	.	27	3	72
Pontvallain	2	.	.	14	1	.	.	.	.	.	.	.	.	.	.	.	.	.	.	.	.	7	8	8	7	5	2	.	2	19	3	78
La Flèche	.	.	.	18	4	1	.	.	.	.	.	.	.	.	.	.	.	.	.	.	1	1	5	6	8	10	.	.	4	30	9	97
La Ch^lle^-d'Aligné	.	.	.	19	2	2	.	.	.	.	.	.	.	.	.	.	.	.	.	.	.	16	.	.	.	15	.	.	4	34	6	98
Le Plessis-Gramm.	.	.	3	19	2	.	.	.	.	.	.	.	.	.	.	.	.	.	.	.	9	.	23	.	17	9	.	10	.	30	.	122
Bassin de la Sarthe.																																
F^t^ d'Écouves	.	.	.	28	4	.	.	.	.	.	.	.	.	.	.	.	.	.	.	.	.	2	7	6	24	7	.	.	6	15	40	140
F^t^ de Perseignes	.	.	.	24	5	1	.	.	.	.	.	.	.	.	.	.	.	.	.	.	1	1	2	9	19	5	4	.	9	18	35	133
F^t^ de Bourse	2	.	.	.	33	2	.	.	.	.	.	.	.	.	.	.	.	.	.	.	.	0	2	.	7	18	23	.	3	6	45	141
Alençon (E. N.)	1	4	.	2	6	1	.	.	.	.	.	.	.	.	.	.	.	.	.	.	.	2	5	16	7	.	.	.	2	29	18	93
Villaines-la-Juhel	0	.	.	25	6	2	.	.	.	.	.	.	.	.	.	.	.	.	.	.	0	.	18	3	26	17	.	.	3	23	11	134
Neufchâtel	.	.	.	20	5	.	.	.	.	.	.	.	.	.	.	.	.	.	.	.	.	1	6	.	15	4	2	4	.	30	19	106
Beaumont-s.-S.	1	.	.	31	2	1	.	.	.	.	.	.	.	.	.	.	.	.	.	.	1	.	9	1	17	4	.	.	5	33	22	127
Mamers	.	.	.	28	.	.	.	.	.	.	.	.	.	.	.	.	.	.	.	1	.	.	12	.	13	2	1	1	.	40	1	99
Bonnétable	.	.	.	26	2	.	.	.	.	.	.	.	.	.	.	.	.	.	.	.	.	1	1	3	9	2	2	.	.	27	13	86

STATIONS.	1	2	3	4	5	6	7	8	9	10	11	12	13	14	15	16	17	18	19	20	21	22	23	24	25	26	27	28	29	30	31	TOTAL.
Bassin de la Sarthe (suite).																																
Le Mans (E. N.)	.	.	.	18	4	2	.	.	.	.	.	.	.	.	.	.	.	.	.	.	.	1	3	2	11	2	3	.	3	35	11	95
Mortagne	.	.	.	21	3	0	.	.	.	.	.	.	.	.	.	.	.	.	.	.	2	1	5	1	12	.	.	1	3	38	12	99
Forêt de Réno	.	.	23	9	.	.	.	.	.	.	.	.	.	.	.	.	.	.	.	.	.	.	4	9	3	2	.	3	18	22	.	93
Rémalard	.	.	.	26	1	.	.	.	.	.	.	.	.	.	.	.	.	.	.	.	1	2	2	1	14	1	.	.	6	29	7	90
Nogent-le-Rotrou	.	.	.	19	2	.	.	.	.	.	.	.	.	.	.	.	.	.	.	.	.	.	2	6	12	3	1	10	4	39	5	103
Parigné-l'Évêque	.	.	.	26	1	1	.	.	.	.	.	.	.	.	.	.	.	.	.	.	1	.	4	3	9	6	.	.	.	28	5	84
Foulletourte	.	.	.	16	1	.	.	.	.	.	.	.	.	.	.	.	.	.	.	.	.	2	2	.	11	5	.	.	2	20	7	66
Souligné-s.-V	.	.	.	27	3	.	.	.	.	.	.	.	.	.	.	.	.	.	.	.	.	.	12	5	9	4	.	4	.	43	.	107
Sillé-le-Guillaume	.	.	.	.	20	.	.	.	.	.	.	.	.	.	.	.	.	.	.	.	.	.	.	.	.	.	35	.	.	.	51	106
Neuvillette	.	.	.	.	.	.	.	.	.	.	.	.	.	.	.	.	.	.	.	.	3	3	9	13	26	27		.	.	10	.	91
Meslay	1	.	.	.	5	8	4	.	.	.	.	.	.	.	.	.	.	.	.	.	.	.	6	8	5	8	.	4	28	2	3	82
Sablé	.	.	.	16	12	.	.	.	.	.	.	.	.	.	.	.	.	.	3	3	4	4	.	.	12	8	.	2	.	17	.	81
Angers (E. N.)	.	.	.	3	4	5	.	.	.	.	.	.	.	.	.	.	.	.	.	.	9	.	8	4	16	25	.	45	1	31	15	166
Bassin de la Mayenne.																																
Pré-en-Pail	.	.	.	18	4	0	.	.	.	.	.	.	.	.	.	.	.	.	.	.	.	.	8	6	22	10	.	.	2	18	20	108
Javron	.	.	.	21	5	.	.	.	.	.	.	.	.	.	.	.	.	.	.	.	.	.	14	6	31	4	.	.	.	31	4	116
Forêt d'Andaines	.	1	.	10	11	3	.	.	.	.	.	.	.	.	.	.	.	.	.	.	.	1	15	7	14	11	.	.	3	13	9	98
Domfront	.	.	.	18	1	3	.	.	.	.	.	.	.	.	.	.	.	.	.	.	.	.	.	.	28	.	4	.	3	.	.	57
Gorron	0	.	16	6	3	.	.	.	.	.	.	.	.	.	.	.	.	.	.	.	.	10	2	21	3	.	.	5	21	7	.	94
Ambrières	1	.	.	23	1	3	.	.	.	.	.	.	.	.	.	.	.	.	.	.	.	.	8	8	20	4	0	.	4	13	18	103
Bais	0	.	.	20	3	2	.	.	.	.	.	.	.	.	.	.	.	.	.	.	.	1	21	1	23	5	.	.	3	31	7	117
Mayenne (Collège)	1	.	.	30	1	3	.	.	.	.	.	.	.	.	.	.	.	.	.	.	.	6	13	2	25	4	.	.	3	25	5	118
Ernée	1	.	.	18	4	1	.	.	.	.	.	.	.	.	.	.	.	.	.	.	.	1	12	1	18	8	1	.	6	15	.	86
Montsûrs	.	.	.	20	3	1	.	.	.	.	.	.	.	.	.	.	.	.	.	.	.	.	3	8	20	13	4	.	6	26	.	104
Laval (E. N.)	1	.	.	19	2	7	.	.	.	.	.	.	.	.	.	.	.	.	.	0	1	1	7	1	26	3	.	3	.	34	.	105
Cossé le Vivien	1	.	.	14	1	4	.	.	.	.	.	.	.	.	.	.	.	.	.	.	.	5	4	.	23	2	2	.	4	13	7	80
St-Aignan-s-Roë	1	.	0	5	.	7	.	.	.	.	.	.	.	.	.	.	.	.	.	.	1	2	6	.	22	2	1	.	6	3	3	59
Bassin de la Loire inférieure, rive droite.																																
Oudon	1	.	2		.	3	.	.	.	.	.	.	.	.	.	.	.	.	.	.	9	1	9	.	25	2	.	.	5	1	1	60
Saint-Mars-la-Jaille	.	1	.	.	.	.	.	.	.	.	.	.	.	.	.	.	.	.	.	.	6	.	4	25	.	4	.	5	.	6	.	51
Nort	1	.	1	.	.	2	.	.	.	.	.	.	.	.	.	.	.	.	.	.	8	3	1	.	18	8	.	.	13	6	.	62
Nantes (Obs^re^)	1	.	0	.	.	3	.	.	.	.	.	.	.	.	.	.	.	.	.	.	6	0	2	.	23	.	.	.	10	12	4	61
Cordemais	2	.	.	.	1	3	.	.	.	.	.	.	.	.	.	.	.	.	.	.	7	5	1	1	26	6	.	.	6	2	3	63
Savenay (E. N.)	.	.	.	.	3	0	.	.	.	.	.	.	.	.	.	.	.	.	.	.	6	1	6	1	19	1	.	4	.	5	.	46
Herbignac	.	.	.	0	1	.	.	.	.	.	.	.	.	.	.	.	.	.	.	6	1	8	1	13	.	.	.	.	0	.	.	30
Bassin de la Loire inférieure, rive gauche.																																
Secondigny	.	.	.	25	6	1	.	.	.	.	.	.	.	.	.	.	.	.	.	9	8	2	14	0	4	9	1	5	.	21	.	105
Parthenay (E. N.)	2	.	8	4	.	.	.	.	.	.	.	.	.	.	.	.	.	.	.	.	.	.	17	0	4	.	10	.	12	10	.	67
Belleville	.	0	.	12	12	.	4	.	.	.	.	.	.	.	.	.	.	.	.	.	1	9	1	4	.	.	11	.	3	8	18	83
Mirebeau	.	2	4	5	3	.	4	.	7	4	2	3	2	.	.	.	.	.	1	3	2	.	2	.	3	2	3	.	1	.	.	54
Loudun	.	3	5	6	3	.	4	.	9	3	5	2	.	.	.	.	.	.	.	2	2	.	4	.	2	.	5	.	1	1	.	56
Bressuire (P. C.)	3	.	.	29	.	2	.	.	.	.	.	.	.	.	.	.	.	.	.	5	9	2	16	.	5	7	.	3	4	15	.	101
Absie	7	.	.	20	2	.	.	.	.	.	.	.	.	.	.	.	.	.	.	6	11	8	10	4	5	2	3	5	6	8	3	100

STATIONS.	1	2	3	4	5	6	7	8	9	10	11	12	13	14	15	16	17	18	19	20	21	22	23	24	25	26	27	28	29	30	31	TOTAL.
Bassin de la Loire inférieure, rive gauche (suite).																																
Moncoutant	.	.	.	9	4	1	.	.	.	.	.	.	.	.	.	.	.	.	.	.	.	.	.	.	6	11	.	4	4	17	.	56
Les Gardes	.	.	.	11	0	5	.	.	.	.	.	.	.	.	.	.	.	.	.	5	11	2	9	.	9	4	.	4	.	13	.	72
Vieillevigne	.	.	.	2	.	4	.	.	.	.	.	.	.	.	.	.	.	.	.	.	4	.	4	.	.	6	.	.	.	26	.	47
Les Herbiers	1	.	.	5	4	4	.	.	.	.	.	.	.	.	.	.	.	.	.	4	13	.	4	.	10	4	.	1	2	19	.	70
Clisson	.	.	.	.	.	9	.	.	.	.	.	.	.	.	.	.	.	.	.	.	5	.	6	1	14	2	.	.	4	21	7	70
Vertou	.	.	.	4	5	.	.	.	.	.	.	.	.	.	.	.	.	.	.	8	.	.	4	.	15	.	.	7	.	8	.	51
Bouaye	.	.	.	.	5	4	.	.	.	.	.	.	.	.	.	.	.	.	.	.	5	9	5	.	17	2	.	.	10	4	4	65
Fort de Mindin	1	.	.	.	.	2	.	.	.	.	.	.	.	.	.	.	.	.	.	.	4	1	10	.	9	0	.	.	2	1	.	31
BASSINS ENTRE LA LOIRE ET LA GIRONDE.																																
Bassins de la Sèvre niortaise et de la Vie.																																
Chey	1	.	.	18	3	.	.	1	.	.	.	.	.	.	.	.	.	.	.	.	11	5	9	2	1	2	4	.	6	23	10	96
Pamproux	1	.	.	21	.	.	.	.	.	.	.	.	.	.	.	.	.	.	.	7	14	6	3	.	.	.	.	14	8	22	.	96
Champdeniers	.	.	.	23	2	.	.	.	.	.	.	.	.	.	.	.	.	.	.	6	14	3	15	.	2	4	7	5	.	21	2	104
Prahecq	.	.	23	.	.	.	0	.	.	.	.	.	.	.	.	.	.	.	5	6	2	10	.	.	2	2	5	4	19	1	.	80
Niort	1	.	.	24	4	0	.	.	.	.	.	.	.	.	.	.	.	.	.	5	10	2	11	3	0	2	6	11	5	11	3	98
Mauzé	.	.	18	2	.	.	.	.	.	.	.	.	.	.	.	.	.	.	.	6	2	3	13	.	.	4	.	6	10	10	.	74
Xanton-Chassenon	4	.	.	27	.	.	.	.	.	.	.	.	.	.	.	.	.	.	.	7	9	5	9	.	3	16	3	4	3	12	5	107
Bazoin	.	.	.	17	1	1	.	.	.	.	.	.	.	.	.	.	.	.	.	4	7	5	7	.	1	10	2	5	4	11	7	81
Roche-s.-Yon (E.N.)	10	.	.	4	16	22	.	.	.	.	.	.	.	.	.	.	.	.	.	4	5	.	3	.	11	.	.	2	.	13	.	90
Luçon	2	.	.	7	.	6	.	.	.	.	.	.	.	.	.	.	.	.	.	11	6	.	4	.	7	4	.	5	5	6	.	64
Sables-d'Olonne	0	.	.	2	.	2	.	.	.	.	.	.	.	.	.	.	.	.	.	3	2	.	1	1	8	2	.	5	2	28	.	55
Saint-Gilles-s.-Vie	.	.	.	.	.	2	.	.	.	.	.	.	.	.	.	.	.	.	.	.	1	.	1	.	17	.	.	6	7	18	.	54
Pornic	.	1	.	1	.	.	2	.	.	.	.	.	.	.	.	.	.	.	.	.	4	.	6	1	14	1	.	.	2	.	.	32
Ile d'Yeu	.	.	.	.	.	0	.	.	.	.	.	.	.	.	.	.	.	.	.	.	4	.	5	3	18	1	.	3	1	5	.	42
Noirmoutiers	2	.	.	.	.	2	.	.	.	.	.	.	.	.	.	.	.	.	.	.	2	.	3	.	14	2	.	.	4	.	0	31
Bassin de la Charente.																																
Charroux	.	2	7	4	3	.	6	1	12	3	2	2	5	.	.	.	.	.	2	3	1	.	2	.	8	1	.	.	.	2	.	67
Ruffec	7	.	.	23	3	.	.	.	.	.	.	.	.	.	.	.	.	.	.	4	11	1	13	.	1	.	5	9	1	56	3	137
Montbron	.	.	.	36	.	.	.	.	.	.	.	.	.	.	.	.	.	.	1	2	.	1	15	.	2	.	22	14	8	43	.	144
Angoulême	4	.	.	33	2	.	.	2	.	.	.	.	.	.	.	.	.	.	.	2	.	7	17	.	.	.	9	12	2	14	.	105
Barbézieux	5	1	.	24	1	4	.	3	.	.	.	.	.	.	.	.	.	.	.	3	6	2	9	.	0	.	11	10	2	30	0	111
Cognac	11	.	.	23	2	0	.	4	.	.	.	.	.	.	.	.	.	.	.	.	5	.	8	.	0	.	5	9	2	21	3	93
Jonzac	9	.	.	26	.	1	.	2	.	.	.	.	.	.	.	.	.	.	.	3	5	.	7	.	.	.	4	11	6	42	.	116
Saintes	2	6	16	2	6	.	.	.	.	.	.	.	.	.	.	.	.	.	.	10	.	.	.	.	.	5	6	.	7	19	2	81
Chef-Boutonne	4	.	.	21	2	.	.	5	.	.	.	.	.	.	.	.	.	.	.	3	11	.	12	.	.	.	.	6	.	19	7	90
Celles-sur-Belle	1	.	.	24	1	.	.	2	.	.	.	.	.	.	.	.	.	.	.	5	11	.	2	10	1	4	1	12	6	12	12	104
Villiers-en-Plaine	.	.	28	.	1	.	.	.	.	.	.	.	.	.	.	.	.	.	.	3	8	1	14	.	.	3	.	13	5	15	10	100
St-Jean-d'Angély	3	.	.	25	2	1	.	7	.	.	.	.	.	.	.	.	.	.	.	1	9	.	12	3	1	2	.	8	3	14	.	91
La Rochelle	.	.	5	5	.	.	.	.	.	.	.	.	.	.	.	.	.	.	.	3	.	2	3	.	15	.	.	.	.	42	1	76
Ile d'Aix	.	.	.	7	.	6	.	.	.	.	.	.	.	.	.	.	.	.	.	2	5	5	3	.	3	13	.	10	10	34	.	98
Chassiron	1	.	.	6	.	5	.	.	.	.	.	.	.	.	.	.	.	.	.	1	3	.	2	.	5	8	.	5	1	15	21	73
BASSIN DE LA GIRONDE.																																
Bassin de la Dordogne.																																
La Tr-d'Auvergne	40	.	.	5	3	.	.	.	3	.	.	.	.	.	.	.	.	.	.	6	3	7	4	2	10	.	17	.	.	.	.	101
Église-N.-d'Entr	13	2	.	.	.	2	1	.	.	.	.	.	.	.	.	.	.	.	2	3	.	.	.	12	.	.	.	.	.	.	.	35

STATIONS.	1	2	3	4	5	6	7	8	9	10	11	12	13	14	15	16	17	18	19	20	21	22	23	24	25	26	27	28	29	30	31	TOTAL.
Bassin de la Dordogne (suite).																																
Laqueuille	.	.	5	2	.	.	.	.	.	.	.	.	.	.	.	.	.	.	3	1	5	.	5	3	8	11	.	.	.	.	.	43
Ussel	36	.	.	10	1	.	15	.	.	.	.	.	.	.	.	.	.	.	.	8	5	.	18	8	.	.	8	7	.	.	.	119
Bort	37	.	.	11	1	.	16	.	.	.	.	.	.	.	.	.	.	.	.	9	6	.	18	9	.	.	8	7	.	.	.	125
Aurillac (E. N.)	11	.	.	7	.	2	.	2	.	.	.	.	0	.	.	.	.	.	.	.	.	6	1	4	3	2	.	.	.	.	.	40
Argentat	21	.	1	2	.	.	.	.	3	.	.	.	.	.	.	.	.	.	.	1	4	.	.	3	.	16	3	.	.	.	.	56
Beaulieu	21	1	.	9	2	1	.	.	.	.	.	.	.	.	.	.	.	.	.	3	3	3	3	0	1	13	8	0	.	.	.	68
La Tronquière	27	.	.	16	.	1	6	.	.	.	.	.	.	.	.	.	.	.	.	2	.	.	3	4	1	.	.	.	.	.	.	63
Bretenoux	.	9	.	20	.	.	.	.	.	.	.	.	2	.	.	.	.	.	.	1	2	2	3	.	2	11	3	.	.	.	.	55
La Capelle	27	.	.	15	.	.	.	.	.	.	.	.	.	.	.	.	.	.	.	9	.	1	2	5	2	2	3	.	.	.	.	66
Martel	21	.	.	11	.	.	3	.	.	.	.	.	.	.	.	.	.	.	.	6	4	.	6	.	11	8	12	.	.	.	.	82
Payrac	.	.	13	.	.	3	.	.	.	.	.	.	.	.	.	.	.	.	.	7	3	.	6	7	6	.	.	.	.	.	.	45
La Bastille-Murat	.	.	.	15	13	.	.	.	.	.	.	.	.	.	.	.	.	.	.	7	.	.	5	.	6	.	.	7	.	.	.	53
Gourdon	.	6	.	8	.	.	.	.	.	.	.	.	.	.	.	.	.	.	.	.	4	2	6	.	8	.	10	.	.	.	.	44
Tulle (P. C.)	24	.	.	6	7	.	.	25	.	.	.	.	.	.	.	.	.	.	.	6	8	.	9	0	.	22	20	.	.	2	.	129
Périgueux (E. N.)	5	.	11	11	.	.	.	.	.	.	.	.	.	.	.	.	.	.	.	12	2	6	4	1	0	3	26	5	1	4	.	93
St-Jean-d'Ataux	.	.	21	6	.	.	.	.	.	.	.	.	.	.	.	.	.	.	.	26	.	15	.	.	.	21	.	.	30	.	.	119
Chalais	2	1	.	25	5	.	.	1	.	.	.	.	.	.	.	.	.	.	.	5	5	3	26	.	0	0	24	5	7	24	4	137
Montguyon	3	.	4	20	.	.	.	.	10	.	.	.	.	.	.	.	.	.	.	3	4	10	9	.	.	.	17	8	20	2	.	110
Les Eglisottes	1	.	.	27	3	.	.	.	.	.	.	.	.	.	.	.	.	.	.	4	8	2	10	.	2	.	30	.	11	28	0	127
Lussac	1	0	.	24	3	.	.	6	.	.	.	.	.	.	.	.	.	.	.	4	16	1	11	0	0	2	31	4	7	27	1	137
Saint-Savin	4	.	.	22	2	6	.	.	.	.	.	.	.	.	.	.	.	.	.	1	12	.	6	.	.	.	15	8	.	16	3	93
St-André-de-Cubzac	1		.	23	2	7	.	9	.	.	.	.	.	.	.	.	.	.	.	5	6	1	8	.	.	.	15	10	1	12	.	100
Bassin du Lot.																																
Montmirat	5	.	.	18	.	0	.	.	.	.	.	.	.	.	.	.	.	.	.	.	.	.	.	24	.	22	.	.	.	.	.	69
Bagnols	.	3	.	13	.	.	1	2	.	.	.	.	.	.	.	.	.	.	.	.	.	.	.	22	.	17	9	.	.	.	.	67
Mende (E. N.)	3	1	.	18	1	1	1	1	.	.	.	.	.	.	.	.	.	.	.	.	.	0	5	11	.	6	10	.	.	.	.	58
Saint-Chély-d'Apr.	3	1	0	4	.	.	.	.	2	.	.	.	.	.	.	.	.	.	.	.	0	0	2	5	.	3	16	.	.	.	.	36
Saint-Léger-du-M.	3	2	.	11	.	.	.	.	3	.	.	.	.	.	.	.	.	.	.	.	.	.	6	6	.	25	2	.	.	.	.	59
Nasbinals	12	.	.	15	1	.	.	2	.	.	.	.	.	.	.	.	.	.	.	.	1	0	1	19	2	18	.	.	.	.	.	70
Marvejols	5	.	.	7	.	3	.	3	.	.	.	.	.	.	.	.	.	.	.	.	.	8	4	14	.	13	.	.	.	.	.	57
Laguiole	2	.	.	2	1	.	.	.	.	.	.	.	.	2	.	.	.	.	.	.	.	.	1	1	.	2	1	.	.	.	.	12
Mur-de-Barrez	.	8	.	6	8	.	.	.	.	.	.	.	.	.	.	.	.	.	.	.	.	6	8	.	.	10	.	.	.	.	.	46
Entraygues	7	.	.	6	.	.	3	.	3	.	.	.	.	.	.	.	.	.	.	.	.	.	.	.	5	6	.	.	.	.	.	30
Figeac	14	.	.	10	.	.	1	.	.	.	.	.	.	.	.	.	.	.	.	2	.	5	1	4	.	3	.	.	.	.	.	40
Livernon	19	.	.	15	.	.	.	.	.	.	.	.	.	.	.	.	.	.	.	6	.	3	3	3	2	3	1	.	.	.	.	55
Lauzès	19	.	.	12	.	.	.	.	.	.	.	.	.	.	.	.	.	.	.	.	8	1	3	0	3	1	1	.	.	.	.	48
Cajarc	16	.	.	9	.	.	.	.	.	.	.	.	.	.	.	.	.	.	.	1	4	.	.	.	2	2	.	.	.	.	.	34
Limogne	12	.	17	.	.	.	.	.	.	.	.	.	.	2	.	.	.	.	.	2	.	3	.	.	.	5		.	.	.	.	41
Cahors	15	.	.	14	.	.	.	.	.	.	.	.	.	4	.	.	.	.	.	9	.	.	.	2	2	.	4	.	.	.	.	50
Cazals	16	.	3	16	.	.	3	.	.	.	.	.	.	.	.	.	.	.	.	6	1	4	4	.	6	2	7	.	.	.	.	68
Puy-L'Évêque	21	.	.	15	.	.	.	.	.	.	.	.	.	.	.	.	.	.	.	10	.	22	.	.	6	.	11	.	.	.	.	85
Villeneuve	13	.	.	36	.	4	.	.	.	.	.	.	.	.	.	.	.	.	.	6	4	.	11	.	.	8	19	.	.	8	.	109
Bassins du Tarn et de l'Aveyron.																																
Sext	3	.	.	13	1	.	.	.	.	.	.	.	.	.	.	.	.	.	.	11	12	5	.	24	.	26	.	.	.		.	95
Pt de Montvert	10	0	.	32	.	.	.	1	.	.	.	.	.	.	.	.	.	.	2	9	5	.	5	24	.	19	7	.	.	.	.	114

STATIONS.	1	2	3	4	5	6	7	8	9	10	11	12	13	14	15	16	17	18	19	20	21	22	23	24	25	26	27	28	29	30	31	TOTAL.
Bassins du Tarn et de l'Aveyron (suite).																																
Florac	3	0	.	6	7	.	.	0	0	.	.	.	.	.	.	.	.	.	.	2	1	.	22	.	11	.	6	.	.	.	.	58
Meyrueis	.	.	.	8	2	.	.	.	.	.	.	.	.	.	.	.	.	.	.	.	.	.	.	15	.	9	5	.	.	.	.	39
Massegros	.	.	.	20	2	3	.	.	.	.	.	.	.	.	.	.	.	.	.	1	2	.	2	11	.	7	.	.	.	.	.	48
La Salesse-Murat	.	.	5	2	.	.	.	1	.	.	.	.	.	.	.	.	.	.	14	.	.	.	.	.	.	3	.	.	.	.	.	25
Le Cabaretou	.	.	18	6	.	7	.	.	.	.	.	.	.	.	.	.	.	.	.	21	.	.	.	.	.	.	.	.	.	.	.	52
Fraïsse	.	.	.	19	9	.	.	.	.	.	.	.	.	.	.	.	.	.	.	42	.	.	9	.	.	.	.	.	.	.	.	79
La Salvetat	.	.	4	15	.	15	.	1	.	.	.	.	.	.	.	.	.	.	.	11	.	.	.	.	.	3	.	.	.	.	.	49
La Cavalerie	1	.	.	10	.	1	.	4	.	.	.	.	.	1	.	.	.	.	.	1	.	.	.	9	.	13	.	.	.	.	.	41
Castres	.	.	.	5	.	5	2	.	.	.	.	.	.	.	29	.	.	.	.	.	.	.	.	.	.	5	.	.	.	.	.	47
Lavaur	5	.	.	3	.	8	.	0	.	.	.	.	.	4	.	.	.	.	.	13	.	.	.	.	.	7	.	.	.	.	.	40
Rodez (E. N.)	8	.	.	5	0	.	10	.	1	.	.	.	.	.	.	.	.	.	.	.	.	3	.	15	.	17	.	.	.	.	.	59
Alban	9	.	.	14	.	18	.	7	.	.	.	.	.	8	.	.	.	.	.	.	.	.	.	11	2	3	.	.	.	.	.	73
Albi (P. C.)	11	.	.	5	.	5	.	.	.	.	.	.	.	2	.	.	.	.	.	.	.	.	.	.	6	.	.	1	.	.	.	30
Carmaux	8	.	.	6	.	.	.	.	1	.	.	.	.	.	.	.	.	.	.	.	1	.	.	.	.	5	.	.	.	.	.	21
Montauban (E. N.)	9	.	.	3	2	.	.	.	0	.	.	.	.	.	0	.	.	.	.	5	3	.	2	.	.	4	2	.	.	0	.	29
Lalbenque	12	.	.	14	.	1	7	.	.	.	.	.	.	3	.	.	.	.	0	2	.	0	5	.	1	.	.	.	.	.	.	45
Castelnau	11	.	.	19	.	.	.	.	.	.	.	.	.	.	.	.	.	.	.	19	.	2	2	.	.	.	.	.	.	.	.	53
Bioule	.	.	.	.	.	.	.	.	.	.	.	.	.	.	.	.	.	.	.	6	.	.	.	.	.	8	.	.	.	.	.	14
Caussade	10	.	.	12	7	.	.	.	.	.	.	.	.	.	.	.	.	.	.	.	.	.	.	.	.	5	3	.	.	.	.	36
Montcuq	5	.	.	18	.	.	.	.	.	.	.	.	.	.	.	.	.	.	.	9	.	.	.	.	.	.	6	.	.	.	.	39
La Française	.	.	16	3	.	.	.	.	.	.	.	.	.	.	.	.	.	.	.	4	.	8	3	.	2	.	.	.	.	.	.	35
Caumont	6	.	.	10	.	.	.	.	.	.	.	.	.	.	.	.	.	.	.	.	.	.	.	.	3	.	.	.	.	.	.	18
Bassin de la Garonne, cours supérieur, et affluents des Pyrénées.																																
Ax	2	.	.	1	.	.	8	1	1	.	.	.	.	.	14	.	.	.	.	.	.	.	.	.	.	.	.	.	.	.	.	27
Vicdessos	1	.	.	3	.	2	.	7	.	.	.	.	.	.	.	.	.	.	.	.	.	.	.	.	.	1	.	.	.	.	.	14
Belesta	8	.	.	11	.	.	13	3	8	.	.	.	.	4	11	.	.	.	.	6	.	.	.	.	.	.	.	.	.	.	.	64
Foix (E. N.)	.	.	.	3	.	.	2	4	.	.	.	.	.	.	1	.	.	.	.	22	4	.	.	.	.	.	.	.	.	.	.	36
Mirepoix	2	.	.	3	.	4	2	.	.	.	.	.	.	.	.	.	.	.	.	.	.	.	3	.	.	.	.	.	.	.	.	14
Le Fossat	2	.	.	7	.	.	35	7	.	.	.	.	.	.	.	.	.	.	.	.	.	.	.	.	.	.	.	.	.	.	.	51
Royat	2	.	.	2	.	4	3	.	.	.	.	.	.	.	1	.	.	.	.	.	.	.	4	.	.	1	.	.	.	.	.	15
Arreau	.	.	10	5	.	.	.	1	.	.	.	.	1	2	.	.	.	.	.	.	.	.	.	.	5	2	.	.	.	.	.	26
Fos	.	.	.	14	.	1	.	5	.	.	.	.	.	.	4	.	.	.	.	.	.	.	.	.	.	.	.	.	.	.	.	25
Izaut-de-l'Hôtel	.	.	.	18	1	4	1	4	8	.	.	.	.	1	3	.	.	.	.	.	.	.	.	.	.	3	.	.	.	1	2	46
Rieumes	5	.	.	12	.	.	.	.	.	.	.	.	.	.	.	.	.	.	.	.	.	.	.	.	.	12	.	.	.	.	2	31
Léguevin	.	.	.	10	.	2	1	1	8	.	.	.	.	.	0	.	.	.	.	.	20	.	2	.	.	5	5	.	.	.	.	55
Nailloux	.	.	.	11	0	4	4	1	.	.	.	.	.	.	.	.	.	.	.	.	.	.	3	.	.	.	.	.	.	.	.	23
Albiac	2	.	.	.	4	7	5	2	.	.	.	.	.	3	.	.	.	.	.	.	.	0	.	.	.	4	.	.	.	.	.	27
Verfeil	8	.	.	7	.	4	2	.	.	.	.	.	.	.	.	.	.	.	.	.	2	.	.	.	.	6	.	.	.	.	.	27
Toulouse (Obs^re)	9	.	.	5	.	2	1	1	.	.	.	.	.	.	.	.	.	.	.	.	1	.	.	.	.	10	.	.	.	.	.	30
Villeneuve-les-B.	1	.	.	7	.	.	.	.	.	.	.	.	.	.	.	.	.	.	.	.	.	.	.	.	.	7	3	.	.	.	.	19
Bassin de la Garonne (R. G.) au-dessous de Toulouse; bassins du Gers et de la Baïse; bassin de la Gironde.																																
Lannemezan	4	2	.	20	.	7	16	5	3	.	.	.	.	1	5	.	.	.	.	.	.	.	.	.	.	8	.	.	.	.	.	71
Boulogne	2	.	.	23	.	7	7	2	4	.	.	.	.	.	.	.	.	.	.	.	.	.	.	.	.	6	.	.	.	.	.	51
Isle-en-Dodon	.	.	.	.	.	30	.	.	.	.	.	.	.	.	.	.	.	.	.	.	.	.	.	.	.	7	.	.	.	.	.	37
Lombez	2	.	.	12	0	4	0	2	0	.	.	.	.	.	.	.	.	.	.	.	9	.	0	.	.	8	.	.	.	.	0	37

STATIONS.	1	2	3	4	5	6	7	8	9	10	11	12	13	14	15	16	17	18	19	20	21	22	23	24	25	26	27	28	29	30	31	TOTAL.
Bassin de la Garonne (R. G.) au-dessous de Toulouse; bassins du Gers et de la Baïse; bassin de la Gironde (suite).																																
Masseube	3	0	.	23	.	6	0	29	0	.	.	.	.	.	1	.	.	.	.	.	.	.	5	.	.	9	.	.	.	.	.	78
Miélan	2	.	.	28	.	9	.	21	6	.	.	.	.	.	1	.	.	.	.	.	3	.	1	.	.	6	.	.	1	2	1	81
Mirande	.	.	.	24	.	7	1	28	11	.	.	.	.	.	.	.	.	.	.	.	.	.	.	.	.	6	.	.	.	.	2	80
Auch (P. C.)	8	.	.	22	3	2	.	13	3	.	.	.	.	.	.	.	.	.	.	1	1	.	.	.	.	6	.	.	.	.	.	59
Vic-Fézensac	7	.	.	26	.	9	.	.	3	.	.	.	.	.	1	.	.	.	.	.	.	.	.	.	.	4	.	.	1	6	1	59
Lectoure	7	.	.	29	.	.	.	.	.	.	.	.	.	.	.	.	.	.	.	.	.	.	3	.	.	2	.	.	.	.	.	41
Condom	8	.	.	32	0	3	7	0	5	.	.	.	.	.	.	.	.	.	.	3	.	.	2	.	2	3	.	.	8	.	.	73
Eauze	4	.	.	29	.	.	.	2	2	.	.	.	.	1	.	.	.	.	.	4	.	.	.	.	3	1	.	.	.	11	.	58
Agen (E. N.)	9	.	28	16	.	.	.	1	.	.	.	.	.	.	.	.	.	.	3	1	.	.	.	6	.	1	9	.	.	13	.	85
Damazan	.	.	25	3	.	.	.	.	.	.	.	.	.	.	.	.	.	.	6	2	.	3	.	.	9	17	.	.	6	.	.	71
Grignols	10	.	.	25	8	1	.	5	.	.	.	.	.	.	.	.	.	.	.	5	4	0	3	.	2	5	20	.	2	19	.	110
Captieux	8	.	.	36	1	1	.	3	.	.	.	.	.	.	1	.	.	.	.	7	.	1	3	.	.	7	19	.	10	36	.	131
La Réole	3	.	.	19	2	.	.	2	.	.	.	.	.	.	.	.	.	.	.	5	2	23	2	.	1	.	17	.	7	25	.	105
Sauveterre	3	.	.	11	7	2	.	.	.	.	.	.	.	.	.	.	.	.	.	5	6	5	15	3	.	5	9	5	9	20	.	107
Bordeaux-Floirac	2	0	.	34	4	2	.	19	0	.	.	.	.	.	.	.	.	.	.	5	3	1	8	0	1	.	15	8	5	15	1	122
Saint-Julien	.	.	.	26	.	3	.	.	.	.	.	.	.	.	.	.	.	1	.	5	.	.	17	.	.	.	12	8	.	13	.	84
Royan	1	.	.	8	.	1	.	.	.	.	.	.	.	.	.	.	.	.	.	2	1	6	3	.	1	.	.	1	1	14	1	40
BASSINS ENTRE LA GIRONDE ET LES PYRÉNÉES.																																
Petits bassins entre la Gironde et l'Adour.																																
Saint-Nicolas	5	.	.	11	2	.	.	.	.	.	.	.	.	.	.	.	.	.	.	3	.	.	5	.	1	2	.	4	1	37	.	69
Hourtin	13	.	.	12	.	0	.	.	.	.	.	.	.	.	.	.	.	.	.	5	.	.	4	.	.	1	2	4	1	16	.	59
Moutchic	6	.	.	9	5	.	.	.	.	.	.	.	.	.	.	.	.	.	.	.	.	.	8	.	.	.	3	10	2	18	.	60
Pissos	.	.	.	22	1	.	.	7	.	.	.	.	.	.	.	.	.	.	.	4	16	.	16	.	.	.	29	3	9	6	.	113
Belin	0	.	.	24	3	.	.	17	.	.	.	.	.	.	1	.	.	.	.	4	11	.	5	0	.	4	50	9	4	11	.	142
Cazaux	.	.	.	13	1	.	.	5	.	.	.	.	.	.	0	.	.	.	.	9	.	.	13	.	.	.	.	11	3	15	.	70
Piquey	8	.	.	12	.	.	.	.	.	.	.	.	.	.	1	.	.	.	.	7	.	.	4	.	.	.	7	11	3	14	.	67
Bassin de l'Adour.																																
Pic du Midi	2	.	3	5	0	1	1	4	.	.	.	.	.	5	.	.	.	.	1	1	.	1	1	.	4	14	.	.	.	.	1	44
Peyranère	.	8	.	10	.	.	.	.	.	.	.	.	.	36	.	.	74	8	.	.	.	.	.	25	10	.	15	31	.	.	.	217
Gélan	.	.	5	.	.	9	.	.	.	.	.	.	4	13	15	20	5	4	.	.	.	6	10	1	9	38	9	11	.	.	.	159
Lourdes	.	1	15	16	4	12	7	21	2	.	.	.	.	6	.	.	.	.	.	.	1	.	5	.	.	5	.	.	2	3	.	100
Bagnères-de-Big.	.	.	4	17	.	14	2	5	.	.	.	.	.	14	.	.	.	.	2	.	.	.	.	.	.	10	.	.	2	.	.	70
Tarbes (P. C.)	.	1	22	5	14	1	16	3	.	.	.	.	.	.	1	.	.	.	1	.	.	.	.	.	.	8	1	.	2	1	1	77
Villecomtal	2	.	.	24	.	27	.	14	5	.	.	.	.	.	.	.	.	.	.	6	.	1	.	.	.	8	.	.	.	1	2	90
Aignan	7	.	.	31	.	8	.	38	8	.	.	.	.	.	.	.	.	.	.	.	2	.	.	.	4	.	.	.	.	14	2	114
Riscle	2	.	.	30	7	4	5	13	5	2	.	.	.	.	.	.	.	.	.	.	.	.	.	.	.	.	.	13	.	.	2	83
Cazaubon	15	.	.	38	.	1	.	4	6	.	.	.	.	.	0	.	.	.	.	5	1	.	.	.	2	4	13	.	1	6	0	96
Mont-de-Marsan	14	.	.	53	.	0	.	21	1	.	.	.	.	1	1	.	.	.	2	3	10	.	1	.	2	3	29	.	7	29	0	177
Saint-Sever	15	.	0	33	.	0	.	13	.	.	.	.	.	.	.	.	.	.	2	3	1	.	2	.	3	3	22	.	6	32	1	136
Lescar (E. N.)	7	.	.	36	.	3	.	18	6	.	.	.	.	.	.	.	.	.	1	1	.	.	1	.	.	2	.	.	.	9	1	86
Orthez	16	.	3	37	.	1	.	12	3	.	.	.	.	.	.	.	.	.	4	5	.	.	.	.	2	2	5	.	3	16	2	111
Oloron	9	.	1	18	6	13	5	17	5	.	.	.	.	.	.	.	.	.	3	.	1	.	.	.	.	.	2	.	1	5	7	93
Mauléon	5	.	2	40	.	3	.	9	.	.	.	.	.	5	.	.	.	.	3	2	.	.	.	.	.	.	2	.	.	17	3	91
St-Jean-P.-de-Port	22	.	.	22	1	3	1	6	.	.	.	.	.	9	.	.	.	.	3	2	.	.	.	.	2	.	.	.	4	11	3	89

STATIONS.	1	2	3	4	5	6	7	8	9	10	11	12	13	14	15	16	17	18	19	20	21	22	23	24	25	26	27	28	29	30	31	TOTAL.
Bassin de l'Adour (suite).																																
Dax (E. N.)	2	.	4	.	.	.	3	13	.	.	.	.	.	.	.	.	.	.	.	8	.	.	.	.	2	1	26	1	6	.	.		66
Saint-Martin-de-H.	4	.	14	15	.	0	13	1	.	.	.	.	.	2	.	.	.	.	11	2	.	4	.	0	1	3	22	.	22	0	0		115
Peyrehorade	9	.	2	28	.	1	18	10	.	.	.	.	.	.	.	.	.	.	8	.	.	.	.	.	1	2	26	.	5	13	.		124
Biarritz	3	.	.	5	.	4	.	9	.	.	.	.	.	.	1	.	.	.	2	12	9	.	4	.	.	1	21	.	14	11	.		96

VERSANT DE LA MÉDITERRANÉE.

BASSINS ENTRE LES PYRÉNÉES ET LE RHÔNE.

	1	2	3	4	5	6	7	8	9	10	11	12	13	14	15	16	17	18	19	20	21	22	23	24	25	26	27	28	29	30	31	TOTAL.
Bassins du Tech, de la Tet et de l'Agly.																																
Prats-de-Mollo	.	.	.	.	.	.	3	.	.	.	.	.	.	.	.	.	.	.	.	.	.	9	.	.	.	.	.	.	.	.	.		12
Amélie-les-Bains	3	.	9	3	1	2	.	.	.	.	.	.	3	.	.	.	.	.	.	2	.	.	.	10	.	.	.	.	.	.	.		33
Bellegarde	.	.	.	3	.	.	.	.	.	.	.	.	.	3	.	.	.	.	10	8	.	.	.	16	.	.	.	.	.	.	.		40
Vernet-les-Bains	.	.	.	5	.	6	.	.	.	.	.	.	.	10	.	.	.	.	.	5	.	.	.	.	1	.	.	.	.	.	.		27
Col de la Quillane	2	.	.	2	.	.	4	.	.	.	.	.	.	.	10	.	.	.	5	.	.	.	.	.	.	.	.	.	.	.	.		23
Montlouis (C. M.)	3	.	.	12	.	4	.	6	.	.	.	.	.	14	.	1	.	.	.	6	2	.	.	.	.	.	.	.	.	.	.		49
Bouleternère	.	.	.	.	4	.	.	.	.	.	.	.	.	2	.	.	.	.	.	13	.	.	.	.	.	.	.	.	.	.	.		19
Le Soler	.	.	.	.	10	.	.	.	.	.	.	.	.	3	.	.	.	.	.	.	.	.	.	.	1	.	.	.	.	.	.		14
Perpignan (Obs^re^)	2	.	.	.	.	.	.	.	.	.	.	.	.	11	.	.	.	.	.	.	.	.	.	.	1	.	.	.	.	.	.		14
La Tour-de-France	.	.	.	4	1	.	.	.	.	.	.	.	.	.	.	.	.	.	.	.	.	.	3	.	.	.	.	.	.	.	.		8
Estagel (C. M.)	.	.	.	.	.	.	.	.	.	.	.	.	.	.	.	.	.	.	.	.	.	.	.	.	.	.	.	.	.	.	.		0
Salces	.	.	.	.	.	.	.	.	.	.	.	.	.	.	.	.	.	.	.	.	.	.	.	.	.	.	.	.	.	.	.		0
Cerbère	1	.	.	1	.	.	.	.	.	.	.	.	.	.	.	.	.	.	.	8	.	.	.	.	.	.	.	.	.	.	.		10
Paulilles	.	.	.	.	.	.	.	.	.	.	.	.	.	.	.	.	.	.	.	11	.	.	.	.	.	.	.	.	.	.	.		11
Cap Béar (phare)	1	.	.	5	.	.	.	.	.	.	.	.	.	.	1	.	.	.	.	5	1	.	.	.	.	.	.	.	.	.	.		13
Port-Vendres	1	.	0	1	.	.	.	.	.	.	.	.	.	.	.	.	.	.	.	2	.	.	.	.	.	.	.	.	.	.	.		4
Bassin de la Sègre.																																
Col de Puymorens	4	.	.	9	.	.	.	.	.	.	.	.	.	11	.	.	.	.	.	6	.	.	.	.	.	.	.	.	.	.	.		30
Angoustrine	.	4	.	2	.	4	.	2	.	.	.	.	.	9	.	4	.	.	.	7	2	.	.	.	.	.	.	.	.	.	.		34
Bourg-Madame	.	.	.	.	.	8	.	.	.	.	.	.	.	8	.	7	.	.	.	8	.	.	.	.	.	.	.	.	.	.	.		31
Bassin de l'Aude.																																
Arques	.	.	.	11	.	.	7	.	.	.	.	.	.	.	.	.	.	.	.	.	.	.	.	.	.	.	.	.	.	.	.		18
Couiza	0	.	.	2	.	1	2	.	.	.	.	.	.	.	1	.	.	.	.	.	1	.	.	.	.	1	.	.	.	.	.		8
Monthaut (hors bois)	3	.	.	16	.	.	11	.	.	.	.	.	.	.	1	.	.	.	.	.	.	.	.	.	.	.	.	.	.	.	.		30
Sainte-Gemme	.	.	.	.	3	2	.	.	.	.	.	.	.	.	.	.	.	.	.	.	.	.	.	.	.	.	.	.	.	.	.		6
Besplas	4	.	.	2	.	2	.	.	.	.	.	.	.	3	.	.	.	.	.	.	.	.	.	.	.	.	.	.	.	.	.		12
Salettes	.	1	23	.	.	3	0	.	.	.	.	.	.	.	.	.	.	.	25	5	.	.	.	.	.	.	.	.	.	.	.		57
Lespinassière	.	1	14	.	.	2	3	.	.	.	.	.	.	.	.	.	.	.	17	2	.	.	.	.	.	.	.	.	.	.	.		39
Caunes (hors bois)	2	.	1	7	.	.	.	.	.	.	.	.	.	.	.	.	.	.	.	5	.	.	.	.	.	.	.	.	.	.	.		15
Carcassonne (C. M.)	2	.	3	0	.	69	.	.	.	.	.	.	.	2	.	.	.	.	.	0	.	1	.	.	.	.	.	.	.	.	.		78
Barbaira	2	.	.	5	.	.	.	.	.	.	.	.	.	.	0	.	.	.	.	0	.	.	.	.	.	.	.	.	.	.	.		7
Montlaur	.	.	.	4	.	.	.	.	.	.	.	.	.	3	.	.	.	.	.	.	.	.	.	.	.	.	.	.	.	.	.		7
Terre-Rouge	.	.	5	.	.	4	.	.	.	.	.	.	.	.	.	.	.	.	.	.	.	.	.	.	.	.	.	.	.	.	.		9
Grazailhe	2	.	1	3	.	6	30	.	.	.	.	.	.	1	.	.	.	.	.	.	.	.	1	.	.	.	.	.	.	.	.		43
Rustiques	2	.	.	4	.	.	.	.	.	.	.	.	.	.	.	.	.	.	.	.	.	.	.	.	.	.	.	.	.	.	.		6

STATIONS.	1	2	3	4	5	6	7	8	9	10	11	12	13	14	15	16	17	18	19	20	21	22	23	24	25	26	27	28	29	30	31	TOTAL.
Bassins de l'Orb, de l'Hérault, du Lez et du Vidourle.																																
Saint-Pons	.	.	8	.	.	.	2	1	.	.	.	.	.	.	.	.	.	.	1	24	3	.	.	19	.	.	.	.	.	.	.	.	58
Le Poujol	1	.	.	12	.	.	.	.	.	.	.	.	.	.	.	.	.	.	1	80	10	.	40	5	.	.	.	.	.	.	.	.	149
Bédarieux (P. C.)	2	.	6	1	.	.	.	.	.	.	.	.	.	.	.	.	.	.	.	43	6	.	30	2	.	.	.	.	.	.	.	.	90
L'Escandolgue	.	.	.	17	.	.	.	.	.	.	.	.	.	.	.	.	.	.	.	.	39	16	.	6	.	.	.	.	.	.	.	.	78
Béziers	5	.	.	.	.	.	.	.	.	.	.	.	.	.	.	.	.	.	.	5	5	.	.	.	.	.	.	.	.	.	.	.	15
Le Caylar	3	.	.	12	.	.	.	.	.	.	.	.	.	.	.	.	.	.	.	14	4	.	.	.	5	5	.	.	.	.	.	.	43
Lodève	10	.	.	15	.	.	.	.	.	.	.	.	.	.	.	.	.	.	.	38	13	.	.	.	.	.	.	.	.	.	.	.	76
Saint-Bauzille	.	.	.	9	.	.	.	.	.	.	.	.	.	.	.	.	.	.	.	11	33	.	2	20	.	2	.	.	.	.	.	.	77
Gignac	2	6	.	.	.	.	.	.	.	.	.	.	.	.	.	.	.	.	.	6	9	.	.	34	.	.	.	.	.	.	.	.	57
Clermont	.	2	2	2	.	.	.	.	.	.	.	.	.	.	.	.	.	.	.	22	25	.	.	.	.	.	.	.	.	.	.	.	54
Pézenas	10	3	2	.	.	.	.	.	.	.	.	.	.	.	.	.	.	.	.	30	15	.	.	.	.	.	.	.	.	.	.	.	60
Plateau de Valène	5	7	.	.	.	.	.	.	.	.	.	.	.	.	.	.	.	.	.	7	31	.	.	20	.	.	.	.	.	.	.	.	70
Col de la Cardonille	.	.	.	10	.	.	.	.	.	.	.	.	.	.	.	.	.	.	.	14	23	.	5	11	2	.	.	.	.	.	.	.	65
St-Mathieu-de-Tr.	8	.	.	4	.	.	.	.	.	.	.	.	.	.	.	.	.	.	.	10	23	.	.	25	.	.	.	.	.	.	.	.	70
Nîmes (E. N.)	9	.	.	8	.	.	1	.	.	.	.	.	.	.	.	.	.	.	.	5	.	.	.	13	.	.	.	.	.	.	.	.	36
Lausargues	10	.	.	7	.	.	.	.	.	.	.	.	.	.	.	.	.	.	.	.	12	.	.	24	.	.	.	.	.	.	.	.	53
Montpellier (E. N.)	0	12	.	1	.	.	.	.	.	.	.	.	.	.	.	.	.	.	.	6	22	.	.	0	.	.	.	.	.	.	.	.	42
Palavas	.	9	.	3	.	.	.	.	.	.	.	.	.	.	.	.	.	.	.	5	13	.	.	.	.	.	.	.	.	.	.	.	30
Cette (P. C.)	.	.	.	.	.	.	.	.	.	.	.	.	.	.	.	.	.	.	2	7	1	.	.	.	.	.	.	.	.	.	.	.	10
Agde	7	.	.	.	.	.	.	.	.	.	.	.	.	.	.	.	.	.	2	.	.	.	.	.	.	.	.	.	.	.	.	.	9
BASSIN DU RHÔNE.																																
Bassin de la Saône.																																
Bains	8	.	.	8	.	.	4	1	.	.	.	.	.	.	.	.	.	.	.	.	5	.	1	1	14	1	.	.	.	.	2	45
Montdoré	6	2	.	3	6	.	.	6	5	.	.	.	.	.	.	.	.	.	.	.	.	8	.	.	0	16	5	.	.	.	1	59
Fresnes-s.-Apance	17	5	.	1	6	.	.	.	1	0	.	.	.	.	.	.	.	.	.	.	.	12	0	.	2	18	1	.	.	.	.	65
Jussey	21	.	.	0	8	.	.	.	0	.	.	.	.	.	.	.	.	.	.	.	3	2	.	0	.	17	3	.	.	.	0	54
Vesoul (E. N.)	1	7	.	17	.	.	.	.	.	.	.	.	.	.	.	1	.	.	.	.	12	3	2	.	.	6	.	.	.	.	.	49
Villersexel	10	10	2	12	.	.	16	14	.	.	.	.	.	.	.	4	.	.	.	.	4	.	10	.	10	9	.	.	.	17	.	118
Chaumercenne	14	2	.	12	.	.	.	.	.	.	.	.	.	.	.	.	.	.	.	.	4	0	4	2	6	18	1	.	.	4	.	67
Chalindrey	27	.	.	6	10	.	.	.	2	.	.	.	.	.	.	.	.	.	.	.	1	0	8	3	.	18	1	.	.	.	3	79
Villegusien	.	21	.	4	5	.	.	.	.	.	.	.	.	.	.	.	.	.	.	.	.	.	.	2	.	13	.	.	.	.	.	45
Vaux-s.-Aubigny	.	.	5	5	.	.	.	.	.	.	.	.	.	.	.	.	.	.	.	.	.	.	.	12	24	5	.	.	.	.	.	51
Lamargelle	22	.	.	4	.	2	.	3	1	.	.	.	.	.	.	.	.	.	.	.	.	.	.	.	7	9	.	1	.	.	.	49
Is-sur-Tille	18	.	4	4	.	2	.	.	.	.	.	.	.	.	.	.	.	.	.	.	4	.	1	3	12	7	.	.	.	.	.	55
St-Seine-l'Abb	.	.	.	2	.	.	.	9	2	2	.	.	.	.	.	.	.	.	.	.	1	2	.	.	3	3	7	.	1	.	2	34
Saussy	19	.	.	8	7	.	.	.	9	.	.	.	.	.	.	.	.	.	.	.	.	13	.	.	.	13	9	.	.	.	.	78
Sombernon	25	0	.	4	.	.	0	.	.	.	.	.	.	.	.	.	.	.	.	.	.	6	.	0	9	12	6	.	.	1	.	63
Dijon	9	.	6	4	.	.	.	.	.	.	.	.	.	.	.	.	.	.	.	.	3	.	2	4	10	15	.	.	.	2	.	55
Auxonne	5	2	.	2	1	.	2	3	.	.	.	.	.	.	.	.	.	.	.	.	1	1	0	3	10	8	.	.	.	.	.	38
St-Jean-de-Losne	18	.	.	5	.	.	.	.	.	.	.	.	.	.	.	.	.	.	.	.	1	.	1	2	15	19	.	.	.	.	.	62
Beaune	17	.	6	2	.	.	.	0	.	.	.	.	.	.	.	.	.	.	.	.	16	0	1	.	25	26	.	.	.	.	.	93
Lons-le-S. (E. N.)	6	6	.	1	19	.	.	32	0	.	.	.	.	.	.	.	.	.	.	.	.	.	.	15	5	12	10	1	.	.	.	107
Châlon-s.-Saône	17	.	.	4	.	3	.	4	.	.	.	.	.	.	.	.	.	.	.	.	4	.	3	.	20	17	3	.	.	.	.	75
Mont-St-Vincent	19	2	.	3	.	13	.	.	.	.	.	.	.	.	.	.	.	.	.	3	.	6	2	.	26	25	5	1	.	.	.	105
Monsols	10	.	.	17	.	11	.	.	.	.	.	.	.	.	.	.	.	.	5	11	20	.	18	10	17	16	10	.	.	.	.	145
Tramayes	9	.	.	6	.	.	.	10	.	.	.	.	.	.	.	.	.	.	.	2	8	2	4	1	10	17	4	.	.	.	.	73
Tournus	13	1	.	6	.	10	.	3	.	.	.	.	.	.	.	.	.	.	.	2	4	2	2	1	.	21	4	.	.	.	.	69

STATIONS.	1	2	3	4	5	6	7	8	9	10	11	12	13	14	15	16	17	18	19	20	21	22	23	24	25	26	27	28	29	30	31	TOTAL.
Bassin de la Saône (suite).																																
Bourg (E. N.)	2	12	.	3	11	.	.	.	3	.	.	.	.	.	.	.	.	.	.	1	.	3	.	21	5	9	8	.	.	.	.	78
Montrevel	5	.	.	9	.	.	.	2	.	.	.	.	.	.	.	.	.	.	.	.	3	.	9	14	.	14	5	.	.	.	.	61
Pont-de-Vaux	3	.	.	9	.	.	.	6	.	.	.	.	.	.	.	.	.	.	.	4	11	.	6	5	.	20	6	.	.	.	.	70
Mâcon (E. N.)	9	0	.	5	.		.	5	.	.	.	.	.	.	.	.	.	.	3	2	13	.	.	9	.	5	3	.	.	.	.	54
Châtillon-s.-Ch	1*	5	.	.	.	.	.	4	.	.	.	.	.	.	.	.	.	.	.	.	.	5	4	.	10	4	1	5	.	.	.	39
Thoissey	.	5	.	.	8	.	.	4	.	.	.	.	.	.	.	.	.	.	.	.	.	3	4	4	.	12	13	.	.	.	.	53
Saint-Nizier-d'Az.	12	.	.	8	.	.	5	14	.	.	.	.	.	.	.	.	.	.	.	1	3	4	6	10	7	17	3	.	.		.	91
Villefranche (E. N.)	.	5	.	.	0	.	.	5	1	.	.	.	.	.	.	.	.	.	.	2	1	7	12	5	.	19	0	.	.	.	.	56
Sainte-Foy-l'Arg.	3	2	.	10	.	.	2	5	.	.	.	.	.	.	.	.	.	.	.	.	1	10	8	5	1	20	.	.	.	.	.	66
Tarare	2	1	.	7	.	3	6	7	.	.	.	.	.	.	.	.	.	.	.	.	11	4	2	3	16	11	.	.	.	.	.	74
Bassin du Doubs.																																
La Chapelle-d^s-Bois.	6	28	.	0	20	.	2	1	12	.	.	.	.	.	.	.	.	.	.	.	8	.	.	9	.	30	15	.	.	.	.	132
Mouthe	8	28	2	2	20	2	3	5	3	2	.	.	.	.	.	.	.	.	.	.	1	12	.	7	6	14	12	1	.	.	.	128
Pontarlier	11	20	.	4	15	7	15	1	3	.	.	.	.	.	.	.	.	.	.	2	34	.	4	5	.	23	2	.	.	.	.	145
Saint-Hyppolyte	19	6	.	10	.	.	.	6	6	.	.	.	.	.	.	.	.	.	.	1	2	.	4	3	.	20	13	.	2	.	.	92
Pont-de-Roide	10	12	.	.	10	.	.	5	4	1	.	.	.	.	.	.	.	.	.	.	.	1	.	10	.	13	.	4	.	.	.	70
La Ch^lle-s.-Rougem^t	5	10	.	5	.	.	1	.	.	.	.	.	.	.	.	.	.	.	.	.	0	.	21	0	6	4	.	.	.	.	.	52
Belfort	12	3	.	8	.	.	.	3	.	.	.	.	.	.	.	.	.	.	.	.	1	.	15	1	7	8	.	.	.	.	.	58
Clerval	2	.	.	11	.	.	40	20	2	.	.	.	.	.	.	.	.	.	.	.	5	2	18	7	6	8	.	.	.	.	.	123
Lods	.	.	.	.	.	.	.	53	.	.	.	.	.	.	.	.	.	.	.	.	1	21	5	20	2	17	4	4	.	.	.	127
Levier	9	18	.	1	20	.	.	58	3	.	.	.	.	.	.	.	.	.	.	.	1	3	9	13	9	20	8	4	.	.	.	177
Amancey	8	.	.	2	23	.	.	3	9	1	.	.	.	.	.	.	.	.	.	.	.	.	10	6	2	15	4	6	.	.	.	89
Ornans	7	9	4	12	3	0	7	2	1	.	.	.	.	.	.	.	.	.	.	1	4	2	12	4	4	10	.	.	.	.	.	82
Quingey	5	10	.	4	11	.	12	.	3	.	.	.	.	.	.	.	.	.	.	.	.	.	.	14	2	14	3	2	.	.	.	83
Bouclans	10	.	1	10	.	.	10	1	1	.	.	.	.	.	.	.	.	.	.	.	5	1	9	4	12	4	2	.	.	.	.	70
Chailluz	.	4		.	4	.	.	8	9	.	.	.	.	.	.	.	5	.	.	.	.	31	20	11	6	5	5	.	.	.	.	108
Besançon (E. N.)	14	7	.	16	9	.	.	26	1	.	.	.	.	.	.	.	3	.	.	.	1	3	8	12	4	15	5	.	.	.	.	124
Bassin du Rhône proprement dit, cours moyen.																																
Chamonix	6	39	.	.	6	.	.	9	9	.	.	.	.	.	.	.	.	.	.	.	.	4	18	11	5	10	10	.	.	.	.	127
Les Contamines	7	20	.	1	19	2	.	14	15	.	.	.	.	.	.	.	.	.	.	.	.	2	6	14	2	6	12	.	.	.	.	119
Sallanches	17	26	9	5	14	3	.	11	14	.	.	.	.	.	.	.	.	.	.	.	.	2	6	8	9	14	8	.	.	.	.	148
Mélan	2	26	1	.	21	2	14	25	.	.	.	.	.	.	.	.	.	.	.	.	.	14	4	15	0	15	13	.	.	.	.	152
Cruseilles	4	29	.	13	9	.	6	12	.	.	.	.	.	.	.	.	.	.	.	.	.	3	14	3	.	23	.	.	.	.	.	117
Annemasse	3	27	.	.	16	.	.	13	14	.	.	.	.	.	.	.	.	.	.	.	.	8	9	7	3	.	.	.	.	.	.	100
Évian	5	29	.	.	22	.	.	5	9	.	.	.	.	.	.	.	.	.	.	.	.	.	4	.	19	15	.	.	.	.	.	108
Gex	3	38	.	2	16	.	.	.	.	.	.	.	.	.	.	.	.	.	.	.	.	.	6	7	2	10	6	.	.	.	.	90
Léaz	21	16	.	19	3	.	4	5	.	.	.	.	.	.	.	.	.	.	.	.	.	.	.	5	4	11	.	.	.	.	.	88
Thônes	15	25	1	.	34	.	.	9	16	.	.	.	.	.	.	.	.	.	.	1	5	6	2	27	1	16	23	.	.	.	.	178
Seythenex	7	30	2	.	31	7	2	10	37	.	.	.	.	.	.	.	1	.	.	.	0	9	5	12	5	14	16	.	.	.	.	182
Leschaux	5	31	.	.	31	.	3	13	26	.	.	.	.	.	.	.	.	.	.	.	.	9	8	22	3	13	18	.	.	.	.	182
Annecy	1	33	1	.	29	0	4	6	17	.	.	.	.	.	.	.	.	.	.	.	.	1	1	13	2	11	26	.	.	.	.	175
Rumilly	28	4	17	1	0	9	5	.	.	.	.	.	.	.	.	.	.	.	.	0	.	4	27	2	6	10	.	.	.	.	.	113
Chambéry (P. C.)	2	23	1	2	30	1	.	8	9	.	.	.	.	.	.	.	.	.	.	.	1	28	4	19	2	9	24	.	.	.	.	163
Lhuis	5	20	.	30	.	.	.	6	.	.	.	.	.	.	.	.	.	.	.	.	.	.	7	9	.	15	.	.	.	.	.	92
Nantua	7	.	.	.	12	5	.	.	.	9	.	.	.	.	6	.	.	.	.	.	.	.	23	14	2	.	.	.	.	16	3	97
Pont-d'Ain	4	16	.	24	.	.	.	5	.	.	.	.	.	.	.	.	.	.	5	.	3	.	8	10	.	13	.	.	.	.	.	88

STATIONS.	1	2	3	4	5	6	7	8	9	10	11	12	13	14	15	16	17	18	19	20	21	22	23	24	25	26	27	28	29	30	31	TOTAL.
Bassin du Rhône proprement dit, cours moyen (suite).																																
Chalamont	6	13	.	12	1	.	.	7	.	.	.	.	.	.	.	.	.	.	1	.	.	.	12	19	.	9	.	.	.	.	.	80
Montluel	5	12	.	12	2	.	.	3	.	.	.	.	.	.	.	.	.	.	1	2	.	.	7	6	2	17	.	.	.	.	.	69
Mont-Verdun	2	6	.	.	11	.	.	.	5	.	.	.	.	.	.	.	.	.	.	0	1	6	2	8	3	9	8	.	.	.	.	64
St-Genis-Laval(Oce).	2	8	0	.	13	.	.	8	3	.	.	.	.	.	.	.	.	.	.	.	2	5	1	32	17	8	7	.	.	.	.	106
Lyon (Tête-d'Or).	2	9	.	.	12	.	.	2	4	.	.	.	.	.	.	.	.	.	.	1	3	2	.	45	14	7	10	.	.	.	.	111
Vienne	2	7	.	6	.	.	.	2	.	.	.	.	.	.	.	.	.	.	.	5	2	.	2	14	.	16	2	.	.	.	.	58
Arzay	2	15	.	2	16	.	2	2	1	.	.	.	.	.	.	.	.	.	.	1	1	0	.	29	0	7	8	.	.	.	.	86
Bassin de l'Isère.																																
Albertville (E. N.).	7	23	.	2	31	.	.	37	11	.	.	.	.	.	.	.	.	.	.	.	3	2	4	17	1	6	6	.	.	.	.	150
Allevard	15	12	.	40	.	.	.	10	.	.	.	.	.	.	.	.	.	.	.	.	20	18	7	10	5	2	.	.	.	.	.	139
La Mure	1	23	.	15	32	.	16	9	.	.	.	.	.	.	.	.	.	.	.	0	2	.	.	18	.	.	4	.	.	.	.	120
Villars-Raimond	.	40	.	55	.	.	.	.	.	.	.	.	.	.	.	.	.	.	.	9	.	.	.	31	.	.	10	.	.	.	.	145
Grenoble (E. N.)	.	24	.	3	24	.	.	6	8	.	.	.	.	.	.	.	.	.	.	.	2	2	.	9	.	1	.	.	.	.	.	79
Saint-Marcellin	3	16	.	.	30	.	.	.	.	.	.	.	.	.	.	.	.	.	.	.	.	.	.	18	.	.	.	.	.	.	.	67
Bassin de la Durance.																																
Ft de l'Infernet	13	5	15	22	3	.	4	1	.	.	.	.	.	.	.	.	.	.	5	.	.	.	.	9	4	.	4	.	.	.	.	86
Briançon	3	19	.	9	29	.	.	.	.	.	.	.	.	.	.	.	.	.	.	.	.	.	.	10	2	.	.	.	.	.	.	72
Aiguilles	15	.	.	19	.	.	.	.	.	.	.	.	.	.	.	.	.	.	.	.	.	.	.	80	.	.	.	.	.	.	.	114
Guillestre	9	17	4	28	31	.	.	.	.	.	.	.	.	.	.	.	.	.	.	.	.	.	.	3	4	.	6	.	.	.	.	102
Embrun	6	12	2	26	16	.	.	2	.	.	.	.	.	.	.	.	.	2	.	3	.	4	3	.	2	.	.	.	.	.	.	78
Chorges	2	12	.	45	13	.	.	.	.	.	.	.	.	.	.	.	.	.	.	.	5	.	21	3	.	2	.	.	.	.	.	103
Tallard	.	9	.	12	28	.	.	.	.	.	.	.	.	.	.	.	.	.	.	.	5	.	6	19	.	.	.	.	.	.	.	79
Le Lauzet	.	18	.	.	44	.	.	.	.	.	.	.	.	.	.	.	.	.	.	.	.	.	.	12	.	.	.	.	.	.	.	74
Gap (E. N.)	6	7	.	38	1	.	.	.	.	.	.	.	.	.	.	.	.	.	.	2	2	.	8	3	0	.	.	.	.	.	.	67
Veynes	.	.	.	.	.	10	.	.	.	.	.	.	.	.	23	10	.	13	4	.	.	.	.	11	.	7	10	.	4	.	.	92
Serres	5	.	.	20	.	.	.	.	.	.	.	.	.	.	.	.	.	.	.	2	.	.	3	5	.	2	.	.	.	.	.	37
La Motte	3	5	.	12	19	.	.	.	.	.	.	.	.	.	.	.	.	.	.	.	16	.	.	4	7	.	.	.	.	.	.	67
Orpierre	20	.	1	27	.	.	1	.	.	.	.	.	.	.	.	.	.	.	.	3	.	.	7	15	.	2	.	.	.	.	.	76
Laragne	.	17	.	2	.	.	.	.	.	.	.	.	.	.	.	.	.	.	.	5	.	.	3	14	.	.	.	.	.	.	.	41
Saint-Vincent	.	4	.	13	20	.	.	.	.	.	.	.	.	.	.	.	.	.	.	.	3	.	.	18	4	.	.	.	.	.	.	62
Ribiers	.	.	.	35	.	.	.	.	.	.	.	.	.	.	.	.	.	.	.	.	.	.	.	24	.	.	.	.	.	.	.	59
Sisteron	.	10	.	13	30	.	.	.	.	.	.	.	.	.	.	.	.	.	.	.	.	.	.	12	6	.	.	.	.	.	.	71
Banon	.	.	.	25	10	.	.	.	.	.	.	.	.	.	.	.	.	.	.	.	.	.	24	6	.	.	.	.	.	.	.	65
Volonne	3	7	.	8	16	.	.	.	.	.	.	.	.	.	.	.	.	.	.	.	.	6	.	4	.	.	.	.	.	.	.	44
Les Granons	.	1	.	1	26	.	.	.	.	.	.	.	.	.	.	.	.	.	.	.	4	.	.	2	1	.	.	.	.	.	.	35
Peyruis	.	.	.	.	32	.	.	.	.	.	.	.	.	.	.	.	.	.	.	.	.	.	.	.	15	.	.	.	.	.	.	47
Plan des Mées	.	2	.	.	28	.	.	.	.	.	.	.	.	.	.	.	.	.	.	.	.	.	.	.	13	.	.	.	.	.	.	43
Saint-Christol	3	.	4	9	.	.	.	.	.	.	.	.	.	.	.	.	.	.	.	5	2	.	2	1	.	.	.	.	.	.	.	26
Lagarde	4	.	.	16	.	.	.	.	.	.	.	.	.	.	.	.	.	.	.	2	2	.	1	3	.	.	.	.	.	.	.	28
Apt	6	.	.	25	.	.	.	.	.	.	.	.	.	.	.	.	.	.	.	7	.	.	0	6	.	.	.	.	.	.	.	44
Murs	8	.	.	29	.	.	.	.	.	.	.	.	.	.	.	.	.	.	.	3	4	1	.	20	.	.	.	.	.	.	.	65
Forcalquier	.	2	.	2	16	.	.	.	.	.	.	.	.	.	.	.	.	.	.	.	4	.	.	5	.	.	.	.	.	.	.	29
Manosque	.	.	.	.	24	.	.	3	.	.	.	.	.	.	.	.	.	.	.	.	2	.	.	.	3	.	.	.	.	.	.	32
Barrême	4	7	.	.	.	34	.	.	.	.	.	.	.	.	3	.	.	7	.	.	.	.	.	.	.	.	.	.	.	.	.	55
Annot	3	3	.	.	47	.	.	4	.	.	.	.	.	.	.	1	3	1	2	.	1	.	.	10	.	.	.	.	.	.	.	74
Castellane	6	.	.	4	.	.	.	.	1	.	.	3	.	.	.	.	.	.	.	3	.	.	.	.	.	.	.	.	.	.	.	17

STATIONS.	1	2	3	4	5	6	7	8	9	10	11	12	13	14	15	16	17	18	19	20	21	22	23	24	25	26	27	28	29	30	31	TOTAL.
Bassin de la Durance (suite).																																
Meyrargues	.	3	.	18	.	.	.	.	.	.	.	.	.	.	.	.	.	.	.	.	2	.	.	5	.	.	.	.	.	.	.	28
Pertuis	1	.	.	21	.	.	.	.	.	.	.	.	.	.	.	.	.	.	.	4	1	.	.	7	.	.	.	.	.	.	.	34
Rognes	.	.	.	17	.	.	.	.	.	.	.	.	.	.	.	.	.	.	.	.	.	4	.	9	.	.	.	.	.	.	.	30
Les Taillades	.	.	.	15	.	.	.	.	.	.	.	.	.	.	.	.	.	.	.	4	.	.	.	11	.	.	.	.	.	.	.	30
Orgon	6	.	2	12	.	.	.	.	.	.	.	.	.	.	.	.	.	.	.	7	.	.	.	15	.	.	.	.	.	.	.	42
Cavaillon	7	.	1	10	.	.	.	.	.	.	.	.	.	.	.	.	.	.	.	3	1	.	.	14	.	.	.	.	.	.	.	36
Bassin du Rhône proprement dit, cours inférieur.																																
N.-D.-des-Neiges	9	1	.	22	.	.	.	.	.	.	.	.	.	.	.	.	.	.	.	4	10	2	8	19	.	48	6	.	.	.	.	129
Les Laubies	6	.	.	3	.	2	.	.	.	.	.	.	.	.	.	.	.	.	.	21	.	.	22	20	.	12	.	.	.	.	.	86
Le Thort	5	.	.	15	.	.	3	.	.	.	.	.	.	.	.	.	.	.	1	3	7	.	9	16	.	37	.	.	.	.	.	96
Villefort	2	1	12	1	.	.	1	.	.	.	.	.	.	.	.	.	.	.	.	7	18	1	0	31	.	43	0	.	.	.	.	117
Vialas	9	.	.	15	.	.	.	.	.	.	.	.	.	.	.	.	.	.	.	13	2	1	1	45	.	41	.	.	.	.	.	128
St-Germain-de-C.	20	.	.	12	.	.	.	.	.	.	.	.	.	.	.	.	.	.	.	7	19	2	2	68	.	22	4	.	.	.	.	156
Montpezat	.	.	5	17	.	.	.	.	.	.	.	.	.	.	.	.	.	.	.	11	19	.	9	16	.	4	3	.	.	.	.	83
Vals	.	.	.	25	.	.	.	.	.	.	.	.	.	.	.	.	.	.	.	.	24	.	.	46	2	20	.	.	.	.	.	119
Privas (E. N.)	.	4	.	8	12	.	.	.	.	.	.	.	.	.	.	.	.	.	.	.	.	.	.	58	.	.	4	.	.	.	.	86
Valence (E. N.)	2	7	.	20	.	.	.	.	.	.	.	.	.	.	.	.	.	.	.	.	.	.	22	30	.	3	.	.	.	.	.	84
Die	.	26	.	1	33	.	.	15	.	.	.	.	.	.	.	.	.	.	.	0	2	.	.	8	1	.	9	.	.	.	.	95
Valréas	5	.	.	44	.	.	.	.	.	.	.	.	.	.	.	.	.	.	.	.	2	.	.	9	.	.	.	.	.	.	.	60
Lapalud	.	.	.	.	7	30	.	.	.	.	.	.	.	.	.	.	.	.	.	.	.	.	.	38	3	.	3	.	.	.	.	81
Bollène	14	.	.	21	.	.	.	.	.	.	.	.	.	.	.	.	.	.	.	.	2	.	.	12	.	.	.	.	.	.	.	49
Orange	1	16	.	24	.	.	.	.	.	.	.	.	.	.	.	.	.	.	.	.	.	.	.	17	.	.	.	.	.	.	.	58
Savoillans	.	12	.	27	.	.	.	.	.	.	.	.	.	.	.	.	.	.	.	2	.	.	.	17	.	.	.	.	.	.	.	58
Sault	.	8	5	24	.	.	.	.	.	.	.	.	.	.	.	.	.	.	.	12	3	.	1	3	.	.	.	.	.	.	.	56
Bedouin	.	9	.	.	32	.	.	.	.	.	.	.	.	.	.	.	.	.	.	.	.	.	.	15	.	.	.	.	.	.	.	56
Carpentras	1	8	.	22	.	.	.	.	.	.	.	.	.	.	.	.	.	.	.	4	0	.	.	13	.	.	.	.	.	.	.	48
Malaucène	.	10	.	34	.	.	.	.	.	.	.	.	.	.	.	.	.	.	.	2	2	.	.	4	3	.	.	.	.	.	.	55
Pernes	1	9	.	21	.	.	.	.	.	.	.	.	.	.	.	.	.	.	.	.	.	.	.	12	.	.	.	.	.	.	.	42
Avignon (E. N.)	.	8	.	1	11	.	.	6	.	.	.	.	.	.	.	.	.	.	.	2	1	.	1	13	.	.	.	.	.	.	.	43
Saint-Remy	7	.	.	15	.	.	.	.	.	.	.	.	.	.	.	.	.	.	.	.	.	.	.	25	.	.	.	.	.	.	.	47
Les Baux	.	2	.	6	.	.	.	20	.	.	.	.	.	.	.	.	.	.	.	.	.	2	.	16	.	.	.	.	.	.	.	46
Viguier	.	5	.	10	.	.	.	.	.	.	.	.	.	.	.	.	.	.	.	.	2	.	.	15	.	.	.	.	.	.	.	32
Farimon	.	.	.	10	.	.	.	.	.	.	.	.	.	.	.	.	.	.	.	3	.	.	.	22	.	.	.	.	.	.	.	35
Arles	2	4	.	7	.	.	.	.	.	.	.	.	.	.	.	.	.	.	.	5	1	.	.	14	.	.	.	.	.	.	.	33
L'Armeillère	5	.	.	5	.	.	.	.	.	.	.	.	.	.	.	.	.	.	.	3	.	.	.	18	.	.	.	.	.	.	.	31
Létourneau	3	.	.	1	.	.	.	.	.	.	.	.	.	.	.	.	.	.	.	3	.	.	.	7	.	.	.	.	.	.	.	14
Saintes-Maries	.	3	.	3	.	.	.	.	.	.	.	.	.	.	.	.	.	.	.	.	.	.	.	.	.	.	.	.	.	.	.	6
Giraud	.	3	.	2	.	.	.	.	.	.	.	.	.	.	.	.	.	.	.	2	5	.	.	5	.	.	.	.	.	.	.	17
RÉGION DE NICE.																																
Petits bassins entre le Rhône et les Alpes.																																
Le Gd-Sambuc	1	3	.	23	.	.	.	.	.	.	.	.	.	.	.	.	.	.	.	2	1	.	1	.	.	.	.	.	.	.	.	31
Trets	.	4	.	13	.	.	.	.	.	.	.	.	.	.	.	.	.	.	.	.	6	.	.	7	.	.	.	.	.	.	.	30
Gréasque	.	3	.	12	.	.	.	.	.	.	.	.	.	.	.	.	.	.	.	1	2	.	.	4	.	.	.	.	.	.	.	22
Saint-Antonin	.	2	.	10	.	.	.	.	.	.	.	.	.	.	.	.	.	.	.	.	.	.	.	8	.	.	.	.	.	.	.	20

STATIONS.	1	2	3	4	5	6	7	8	9	10	11	12	13	14	15	16	17	18	19	20	21	22	23	24	25	26	27	28	29	30	31	TOTAL.
Petits bassins entre le Rhône et les Alpes (suite).																																
Aix (C.M.)	.	.	.	21	.	.	.	.	.	.	.	.	.	.	.	.	.	.	.	.	.	2	.	2	.	.	.	.	.	.	.	25
Bouc	.	2	.	11	.	.	.	.	.	.	.	.	.	.	.	.	.	.	.	.	2	.	.	7	.	.	.	.	.	.	.	22
Venelles	.	.	.	24	.	.	.	.	.	.	.	.	.	.	.	.	.	.	.	.	4	1	.	10	.	.	.	.	.	.	.	39
Pélissanne	2	.	.	13	.	.	4	.	.	.	.	.	.	.	.	.	.	.	.	3	.	.	7	.	.	.	.	.	.	.	.	29
Salon	.	.	.	24	.	.	18	.	.	.	.	.	.	.	.	.	.	.	.	5	.	.	12	.	.	.	.	.	.	.	.	59
Cornillon	.	2	.	9	.	.	.	2	.	.	.	.	.	.	.	.	.	.	.	2	2	.	.	13	.	.	.	.	.	.	.	30
Les Pennes	1	.	.	7	.	.	.	.	.	.	.	.	.	.	.	.	.	.	.	.	1	.	.	11	.	.	.	.	.	.	.	20
Berre	.	1	.	5	.	.	.	.	.	.	.	.	.	.	.	.	.	.	.	.	6	.	.	.	.	.	.	.	.	.	.	12
Saint-Chamas	2	.	1	6	.	.	.	.	.	.	.	.	.	.	.	.	.	.	.	1	3	.	.	9	.	.	.	.	.	.	.	22
Port-de-Bouc	2	.	.	5	.	.	.	.	.	.	.	.	.	.	.	.	.	.	.	.	3	.	.	10	.	.	.	.	.	.	.	20
Septêmes	.	.	.	12	.	.	.	.	.	.	.	.	.	.	.	.	.	.	.	.	.	.	.	.	.	.	.	.	.	.	.	12
Aubagne	.	.	.	9	.	.	.	.	.	.	.	.	.	.	.	.	.	.	.	2	.	.	.	6	.	.	.	.	.	.	.	17
Marseille (Obs^re)	.	3	.	8	.	.	.	.	.	.	.	.	.	.	.	.	.	.	.	1	1	.	.	6	.	.	.	.	.	.	.	19
Phare de Planier	.	.	.	4	.	.	.	.	.	.	.	.	.	.	.	.	.	.	1	.	.	.	.	.	.	.	.	.	.	.	.	5
La Ciotat	.	.	.	7	.	.	.	.	.	.	.	.	.	.	.	.	.	.	.	1	.	.	.	6	.	.	.	.	.	.	.	14
La Seyne	.	.	.	13	.	.	.	.	.	.	.	.	.	.	.	.	2	.	.	2	2	.	.	3	.	.	.	.	.	.	.	22
Toulon	.	.	.	12	.	.	.	.	.	.	.	.	.	.	.	.	3	.	.	4	4	.	.	3	.	.	.	.	.	.	.	26
Hyères	0	.	.	11	3	.	.	.	.	.	.	.	.	.	.	.	3	.	.	3	4	.	.	3	.	.	.	.	.	.	.	27
Draguignan (E.N.)	2	0	.	20	2	.	3	.	.	.	.	.	.	.	.	5	6	.	.	4	.	.	.	.	.	13	.	.	.	.	.	56
Cannes	2	.	.	22	.	.	.	3	.	.	.	.	.	.	.	3	1	.	.	3	.	.	.	20	.	.	.	.	.	.	.	54
Nice (E.N.)	.	.	.	43	5	.	2	.	.	.	.	.	.	.	8	6	.	0	.	1	.	.	.	17	.	.	.	.	.	.	.	82
Villefranche (phare)	.	.	.	4	27	.	.	.	.	.	.	.	.	.	.	.	4	.	.	.	.	.	.	3	13	.	.	.	.	.	.	51
La Garouppe (phare)	1	.	.	1	16	.	.	1	.	.	.	.	.	.	.	1	6	.	.	.	1	.	.	.	11	.	.	.	.	.	.	38
CORSE.																																
Ajaccio (E.N.)	.	.	.	.	.	.	10	.	.	.	.	.	.	.	.	.	.	.	.	.	.	.	.	.	.	.	.	.	.	.	.	10
Ile Sanguinaire	.	10	.	.	22	.	2	3	.	.	.	.	.	.	.	.	.	.	.	.	.	.	.	.	.	.	.	.	.	.	.	37

OBSERVATIONS DU MOIS DE JUIN 1882.

STATIONS.	1	2	3	4	5	6	7	8	9	10	11	12	13	14	15	16	17	18	19	20	21	22	23	24	25	26	27	28	29	30	TOTAL
VERSANT DE LA MER DU NORD.																															
BASSINS DU RHIN, DE LA MEURTHE ET DE LA MOSELLE.																															
La Schlucht	.	.	.	6	11	0	1	16	29	11	20	.	21	11	6	1	.	.	17	5	6	.	3	.	.	7	12	.	.	25	207
Rothau	.	.	.	5	2	.	9	0	12	10	2	15	9	19	1	1	.	17	10	8	.	0	0	.	0	29	2	.	.	12	165
Razimont	10	.	.	8	11	.	.	10	.	10	3	2	18	4	7	.	.	.	19	.	2	.	1	.	.	.	17	1	.	.	122
Gemaingoutte	12	.	.	.	23	2	.	18	2	9	8	5	19	9	7	.	0	.	22	10	6	.	3	.	.	2	40	1	.	0	198
Pexonne	2	.	.	3	14	4	.	13	3	13	6	1	16	5	9	.	0	.	14	3	7	.	.	.	.	.	20	.	.	.	133
Moriviller	.	.	.	3	12	.	.	.	12	10	.	2	14	9	1	.	.	.	15	2	.	.	.	.	.	.	12	.	.	.	92
Flin	.	.	.	.	.	2	.	.	.	10	12	.	11	1	5	.	.	.	.	8	4	2	.	.	.	.	.	.	3	1	60
Blamont	.	.	7	8	.	.	11	.	10	6	18	2	2	9	.	.	.	10	6	8	.	.	.	.	.	8	.	.	.	8	113
Lunéville	.	.	.	11	.	.	8	.	12	2	.	12	1	5	.	.	.	8	4	9	1	0	0	.	.	12	.	.	0	8	93
Einville	.	.	7	3	.	4	5	.	9	1	.	7	5	4	.	.	.	.	7	1	.	.	.	.	.	6	.	.	.	5	64
Moncel-sur-Seille	.	.	.	11	.	.	3	.	3	8	.	5	4	.	.	.	.	.	9	.	1	.	1	5	.	.	10	.	10	6	76
Maxéville	3	.	.	.	.	.	5	.	.	.	.	11	.	.	11	.	.	5	4	.	.	4	14	.	.	18	.	.	.	.	72
Nancy (E. N.)	.	.	.	13	1	.	4	0	9	3	2	1	9	6	3	.	.	3	6	2	3	.	3	14	.	11	5	.	1	12	111
Bellefontaine	3	.	.	9	3	.	6	.	5	8	2	.	10	8	3	.	.	.	8	.	5	.	5	9	.	15	7	.	.	3	109
Bruyères	15	.	.	0	12	1	.	14	1	16	11	4	28	7	16	0	.	.	24	4	2	.	5	.	.	1	36	1	.	0	198
Thaon	4	.	.	4	12	.	7	.	6	12	10	2	18	8	.	.	.	.	10	.	.	.	.	.	.	5	10	.	.	.	108
Mirecourt (E. N.)	.	.	.	24	.	.	.	12	6	3	6	2	9	6	1	.	.	.	8	6	1	.	.	.	.	15	7	.	.	.	106
Vézelise	.	.	.	8	1	.	.	.	.	4	1	.	11	3	1	0	.	9	4	1	.	3	13	.	.	19	.	.	.	10	87
Allain	2	.	.	10	2	.	.	6	.	.	25	4	.	2	.	.	.	10	4	4	.	.	.	3	.	11	12	.	.	2	97
Neuves-Maisons	8	.	.	7	7	.	.	5	1	11	2	1	11	3	2	1	0	.	10	1	4	.	2	16	.	8	12	.	.	0	113
Toul	5	.	.	8	.	1	.	5	.	11	2	.	10	4	2	1	2	.	9	5	2	9	.	2	.	22	15	.	.	.	115
Foug	5	.	.	8	1	.	5	.	2	10	1	.	12	3	3	.	1	.	12	2	2	.	5	.	.	10	8	.	1	.	92
Frouard	.	.	10	4	.	.	4	2	7	3	0	13	6	3	0	.	.	7	0	5	.	2	2	6	.	4	.	0	.	0	79
Rogéville	1	.	.	16	.	1	.	6	1	13	1	.	10	3	1	1	1	.	7	5	4	.	5	5	.	14	11	.	0	.	106
Haudiomont	.	.	.	8	.	.	4	.	2	7	3	.	12	9	.	2	1	.	1	5	2	.	2	11	.	8	3	.	.	.	80
Fleury	.	.	.	.	13	1	3	7	5	3	5	.	16	2	3	5	.	.	1	9	1	.	1	7	.	4	6	1	.	.	93
Mance	.	.	.	12	.	.	.	4	3	5	2	.	14	7	3	.	1	.	4	0	.	.	.	16	.	4	9	.	.	.	84
BASSINS DE LA MEUSE, DE LA CHIERS ET DE LA SAMBRE.																															
Clefmont	.	.	.	4	13	.	.	18	5	18	5	.	11	12	2	.	.	.	12	2	2	.	5	6	.	9	13	.	.	.	136
Contrexéville	.	.	.	7	14	.	7	.	3	9	3	.	9	7	.	.	.	.	7	2	.	2	4	16	.	10	5	.	.	.	105
Aillianville	.	.	.	6	5	.	.	14	5	12	6	2	15	12	3	0	0	.	12	5	2	.	8	3	.	12	22	.	0	1	146
Commercy (E. N.)	0	.	.	17	.	.	.	6	2	16	5	.	13	8	2	1	.	.	5	1	3	.	8	31	.	15	21	.	0	.	154
Les Kœurs	.	.	.	7	4	.	5	.	7	3	.	9	3	7	.	3	.	.	2	.	2	.	8	.	.	19	3	.	.	.	82
Souilly	.	.	.	14	2	.	5	.	7	6	3	.	20	14	.	2	1	.	5	2	3	.	2	8	.	22	3	.	.	3	122
Dun	.	.	.	2	.	.	10	.	10	.	4	.	14	11	.	1	.	.	1	5	1	.	.	6	.	12	6	.	1	8	92

STATIONS.	1	2	3	4	5	6	7	8	9	10	11	12	13	14	15	16	17	18	19	20	21	22	23	24	25	26	27	28	29	30	TOTAL.
BASSINS DE LA MEUSE, DE LA CHIERS ET DE LA SAMBRE (suite).																															
Hussigny	.	.	.	18	3	.	.	.	4	5	4	.	.	7	.	.	.	.	.	.	.	.	.	.	.	3	5	.	.	.	50
Spincourt	1	.	.	15	4	.	5	.	7	1	2	.	14	9	.	1	1	.	2	3	.	.	1	5	.	17	6	.	.	.	94
Damvillers	.	.	.	16	8	.	.	6	3	.	.	6	14	.	.	.	.	.	.	.	.	.	4	12	.	.	10	14	3	1	97
Margut	16	4	.	.	.	.	.	.	14	5	6	4	6	15	5	.	.	.	1	0	.	.	.	.	.	10	.	1	2	15	104
Tannay	5	.	.	4	.	.	7	.	12	2	1	0	12	20	0	1	.	.	6	0	.	0	.	6	.	1	1	.	2	1	82
Bairon	4	.	.	4	3	.	6	.	14	3	.	.	12	14	.	4	.	.	5	.	.	.	.	10		.	.	.	5	.	84
Saint-Aignan	.	.	.	3	3	.	4	0	10	8	6	3	10	12	0	5	0	.	8	3	3	.	3	7	.	2	1	0	2	2	95
Sedan	.	.	.	4	2	.	6	2	9	6	13	.	14	15	.	3	.	.	7	3	3	.	1	4	.	2	.	.	2	1	97
Launoy	.	.	.	3	3	.	7	.	11	14	3	1	12	17	7	6	2	.	8	.	7	.	6	33	.	2	4	.	3	6	145
Gespunsart	.	.	.	4	4	.	7	5	12	5	6	2	12	17	1	1	.	.	6	2	3	.	6	10	.	2	8	1	1	2	117
Haybes	.	.	.	9	.	8	.	7	.	17	.	9	.	9	15	.	.	.	11	2	.	.	.	23	.	5	.	.	.	.	115
Avesnes	.	.	.	1	.	8	1	9	6	4	5	3	11	2	2	0	.	4	6	5	.	3	4	1	1	1	.	22	.	.	99
BASSINS DE L'ESCAUT, DE LA LYS, DE L'YSER ET DE L'AA.																															
Gommegnies	.	.	.	.	.	7	3	6	8	11	6	8	13	1	3	.	.	3	6	1	.	.	.	3	.	1	.	.	3	.	83
Havrincourt	.	.	.	6	.	8	.	8	8	5	1	2	9	0	1	2	.	5	0	0	.	.	.	.	.	.	.	.	.	.	55
Cambrai	.	.	.	.	2	.	8	.	7	3	2	6	2	6	0	1	2	2	.	1	2	1	.	.	.	5	.	.	0	2	52
Anzin	.	.	.	.	3	.	7	0	16	2	2	9	5	9	0	1	.	.	3	1	.	.	.	.	.	.	10	.	.	.	69
Neuville-Vitasse	.	.	.	0	.	5	0	4	4	4	4	13	6	2	4	.	.	4	1	0	.	12	1	.	.	6	.	.	1		71
Arras (C. M.)	.	.	.	1	.	6	.	6	6	3	16	4	8	1	2	.	.	8	0	1	.	10	1	3	1	4	.	.	1	.	82
Hamblain-les-Prés	.	.	.	1	.	5	2	.	4	5	10	14	8	2	5	1	1	2	3	.	.	4	2	4	5	20	.	.	1	.	98
Douai (Obs.)		.	.	.	2	.	7	.	8	2	9	8	6	9	3	1	.	.	5	2	1	.	4	3	.	0	17	.	.	4	91
Lille	.	.	0	3	0	6	3	8	5	12	2	9	2	6	0	.	.	6	6	1	0	5	2	0	1	7	1	.	1	1	86
Allouagne	.	.	.	6	.	5	.	4	11	4	12	10	5	4	0	.	.	4	1	3	.	21	1	7	0	3	.	.	.	0	101
Laventie	.	.	.	8	.	8	.	6	8	2	4	3	8	1	.	.	.	4	3	2	1	4	1	3	0	10	0	.	.	3	80
Nordpeene	.	.	.	.	0	.	4	.	5	19	1	4	1	5	1	0	.	.	4	2	.	.	8	1	17	1	10	.	.	.	85
Godewaerswelde	.	.	.	7	.	10	1	7	21	4	5	1	8	.	1	.	.	3	3	.	.	7	3	.	.	0	4	0	0	.	96
Dunkerque (C. M.)	.	.	.	0	1	.	4	0	1	13	1	4	7	7	0	0	.	.	5	2	0	0	3	0	23	1	12	.	.	.	84
Oye	.		1	.	.	4	1	4	11	.	4	1	5	1	.	.	1	4	2	0	.	6	1	20	3	5	1	.	2	.	77
VERSANT DE LA MANCHE.																															
BASSINS DE LA CANCHE, DE LA SOMME, DE LA BÉTHUNE, ETC.																															
Cap Gris-Nez	.	.	.	2	.	.	10	.	7	6	.	1	3	2	.	.	.	1	2	1	.	.	15	1	14	1	.	.	.	.	66
Samer	.	.	.	1	.	7	.	.	19	1	9	4	8	.	.	.	.	6	.	.	.	13	.	18	3	.	.	.	.	0	89
Boulogne	.	.	.	.	.	.	.	7	.	8	3	.	5	3	3	.	.	.	1	6	.	.	.	16	.	15	.	2	.	.	69
Valhuon	.	.	.	7	.	7	.	8	8	3	14	5	13	1	1	.	.	7	1	2	.	14	1	17	0	7	.	0	.	2	118
Le Touquet	.	.	.	.	3	.	6	.	9	2	.	8	8	4	.	.	.	.	7	.	0	.	11	0	5	4	.	.	1	.	68
Erquières	.	.	.	9	.	6	9	0	10	7	13	1	1	.	.	11	.	2	.	.	.	.	3	30	1	.	.	.	3	.	108
Saint-Riquier	.	.	.	.	13	.	7	.	8	7	.	4	.	14	.	.	.	.	14	.	1	.	3	1	29	.	2	0	2	0	105
Abbeville	.	.	.	.	13	.	9	.	6	5	.	12	0	10	0	.	.	.	16	.	1	.	3	0	27	.	8	.	2	.	113
St-Valery-s-Somme	.	.	.	1	4	.	11	.	7	4	1	4	.	7	.	1	.	.	12	.	3	.	5	1	25	2	2	.	2	.	92
Aumale	.	.	.	2	.	.	6	.	11	5	.	12	.	11	.	.	.	4	14	.	.	4	.	.	20	.	.	.	.	.	89
Eu	.	.	.	6	.	1	12	.	1	8	2	16	.	13	.	.	.	10	8	1	.	2	1	.	19	10	.	1	3	.	114
Londinières	.	.	.	8	.	1	5	2	7	6	2	14	.	11	.	.	.	5	14	.	.	2	1	.	21	9	.	.	2	.	110
Dieppe	.	.	.	6	1	2	10	4	5	4	2	6	5	4	1	.	.	5	.	2	0	5	.	0	12	5	2	.	3	.	84
Bosc-le-Hard	.	.	.	0	.	1	5	1	8	3	1	8	4	8	.	.	.	3	9	0	.	4	0	.	11	.	.	.	2	.	68

STATIONS.	1	2	3	4	5	6	7	8	9	10	11	12	13	14	15	16	17	18	19	20	21	22	23	24	25	26	27	28	29	30	TOTAL.
BASSINS DE LA CANCHE, DE LA SOMME, DE LA BÉTHUNE, ETC. (suite).																															
Longueville	.	.	.	2	.	4	4	7	10	2	8	7	6	.	.	.	8	2	.	3	.	5	.	6	.	4	.	.	.	.	79
St-Valery-en-Caux	.	.	1	6	.	1	11	.	8	3	.	11	.	5	1	.	.	4	.	2	.	12	.	2	13	4	.	0	3	.	87
Goderville	.	1	2	16	.	1	12	1	13	4	.	7	.	5	1	.	.	2	2	1	0	1	5	0	11	2	.	.	3	.	90
Fécamp (ville)	.	3	8	3	.	2	12	1	7	5	.	9	.	7	1	.	.	.	2	1	.	4	10	.	16	.	.	.	10	.	101
BASSIN DE LA SEINE.																															
Bassin de l'Yonne.																															
Haut-Folin	.	.	.	.	18	.	.	6	.	.	.	.	80	.	.	.	.	11	.	.	.	.	32	.	.	.	.	36	.	30	213
Bas-Folin	.	.	.	.	4	4	.	16	.	40	15	7	5	13	6	.	.	.	10	.	18	4	2	15	.	7	16	.	.	26	208
Pommoy	.	.	.	.	.	.	26	.	28	16	.	35	.	.	.	.	.	14	.	11	.	11	8	.	11	18	.	.	23	11	212
Les Settons	0	.	.	1	4	.	10	13	18	15	3	9	24	6	2	.	.	.	25	.	8	5	7	5	.	25	5	.	.	8	195
Château-Chinon	.	.	.	0	3	.	19	5	12	19	10	6	16	4	1	1	.	.	14	.	12	1	8	3	.	19	3	.	.	29	185
Ouroux	.	.	.	.	18	.	.	.	39	4	.	.	.	33	.	.	.	.	.	.	.	.	.	.	.	.	.	.	.	37	131
Saulieu	.	.	.	3	.	.	14	2	5	16	11	5	5	2	.	.	.	6	7	3	2	11	3	.	.	20	.	.	6	9	133
Vitteaux	.	.	.	9	1	.	14	1	4	9	5	7	5	1	.	.	.	7	6	0	7	10	10	6	.	21	.	.	.	4	128
Montbard	.	.	.	12	.	.	14	4	6	13	2	18	2	2	3	1	.	2	.	19	.	4	3	.	20	2	.	.	6	.	134
Cervon	.	.	.	11	1	.	13	6	6	9	7	5	10	0	.	.	.	.	10	.	2	.	1	.	.	17	1	.	.	15	114
Varzy (E. N.)	.	.	.	7	.	.	10	1	9	8	8	2	12	1	.	.	.	8	.	3	3	5	0	0	.	9	.	.	0	1	87
Clamecy (P. C.)	.	.	.	16	.	.	11	2	4	3	7	.	11	1	.	.	.	4	2	.	7	.	1	.	5	.	.	.	.	3	77
Vézelay (P. C.)	.	.	.	.	.	2	12	4	5	6	5	3	2	1	1	.	.	7	.	.	.	.	.	.	.	1	2	.	2	.	53
Avallon	1	.	.	11	1	.	14	4	6	9	9	1	14	4	.	.	.	.	9	.	9	1	4	1	.	9	.	.	.	6	112
Coulange-s.-Y	.	.	13	3	.	.	11	3	6	9	3	.	.	.	.	.	.	5	.	4	.	2	.	.	4	.	.	.	18	49	130
Cravant	.	.	10	.	.	9	4	2	7	1	3	11	2	.	.	.	.	5	0	1	0	3	.	.	9	7	.	.	1	15	92
Ravières	.	.	12	.	.	6	8	2	10	7	1	11	4	.	.	.	.	7	.	.	5	.	5	26	.	15	.	.	3	16	139
Tonnerre (P. C.)	.	.	.	16	3	.	8	2	8	4	4	.	12	4	.	.	.	4	2	.	.	2	.	.	.	5	3	.	.	3	81
Chablis	.	.	6	7	.	8	2	1	11	11	6	7	3	.	.	.	.	6	.	1	.	5	.	.	10	5	.	.	0	4	92
Avreuil	.	.	.	1	.	22	2	8	2	.	9	4	23	.	.	.	.	.	.	.	0	.	1	0	.	14	2	.	1	.	90
Chessy	.	.	.	12	5	.	.	8	3	3	2	4	18	3	.	.	.	.	5	.	.	.	9	.	.	4	2	.	.	.	78
Auxerre (C. M.)	.	.	9	2	.	6	1	2	4	2	2	12	1	.	.	.	.	5	.	0	.	.	2	0	3	2	.	.	0	9	62
Aillant	.	.	9	.	.	8	1	3	3	4	6	11	2	.	.	.	.	3	.	.	.	.	.	7	.	2	.	.	.	39	98
Laroche	.	.	.	11	3	.	9	.	5	1	3	3	13	3	.	.	.	.	4	0	0	.	.	3	.	3	3	.	.	.	65
Joigny (P. C.)	.	.	.	8	2	.	.	10	.	5	4	12	13	.	2	.	.	.	.	.	.	.	.	.	10	.	.	2	.	.	67
Messon	.	.	.	3	2	.	2	1	5	0	1	3	3	2	.	.	.	.	.	.	.	.	0	.	.	2	.	.	.	.	24
Cerisiers	.	.	9	1	.	5	7	5	5	3	7	12	6	.	.	.	.	2	1	1	.	.	9	.	1	2	.	.	.	47	121
Sens	.	.	5	0	.	5	.	4	3	3	2	8	4	.	.	.	.	1	0	0	.	0	21	.	1	.	.	.	.	59	116
Villeneuve-la-G	.	.	.	.	1	1	10	2	3	6	3	6	3	.	.	.	.	.	.	.	.	.	9	.	0	3	.	.	.	2	50
Bassin de la Seine supérieure.																															
Chanceaux	.	.	8	4	.	.	15	.	24	8	.	18	9	4	.	.	.	18	.	17	.	18	16	.	25	4	.	.	.	2	193
Beneuvre	.	.	.	5	4	.	4	9	1	10	11	4	14	11	1	.	.	.	13	1	11	1	4	14	.	23	7	.	.	3	151
Vivey	.	.	.	2	5	.	.	12	3	17	4	4	12	12	1	.	.	.	13	1	5	.	5	30	.	23	7	.	.	1	157
Châtillon-s.-Seine	.	.	.	12	8	.	4	10	5	5	5	7	13	10	.	.	.	.	11	2	.	2	5	16	.	17	7	.	.	3	142
Laignes	.	.	.	21	3	.	12	.	18	11	6	10	6	4	.	.	.	5	5	1	1	.	10	24	.	9	3	.	2	2	153
Fontette	.	.	.	12	1	.	.	11	2	4	5	9	17	12	0	.	.	.	8	2	2	.	9	16	.	18	6	.	.	0	134
Bar-s.-S. (Saillard)	.	.	.	13	1	.	8	.	3	6	.	12	18	7	.	.	.	3	7	0	1	.	5	13	.	5	4	.	.	.	106
Arc-en-Barrois	.	.	4	9	.	.	9	.	16	9	4	17	3	6	2	.	.	.	.	.	.	4	.	.	4	21	.	.	.	3	111
Bar-s.-Aube	.	.	.	17	1	.	6	3	4	5	7	2	15	9	.	.	.	.	11	2	.	.	13	20	.	18	8	.	.	.	141

STATIONS.	1	2	3	4	5	6	7	8	9	10	11	12	13	14	15	16	17	18	19	20	21	22	23	24	25	26	27	28	29	30	TOTAL.
Bassin de la Seine supérieure (suite).																															
Fuligny	.	.	.	15	2	.	.	7	2	10	1	1	18	8	.	.	.	.	4	3	2	.	2	21	.	10	5	.	.	.	114
Ceffonds	.	.	.	10	2	.	2	5	8	12	.	1	14	8	1	.	.	.	2	1	3	.	1	42	.	12	5	.	1	.	130
Le Chêne	.	.	.	11	2	.	11	2	8	2	2	2	15	6	.	.	.	.	2	.	7	.	.	12	.	2	11	.	.	14	109
Sézanne	.	.	.	3	2	.	7	1	9	3	2	.	7	6	2	.	.	.	1	3	0	.	.	10	.	.	4	.	0	.	60
Vendeuvre	.	.	15	7	.	.	8	3	6	4	.	14	12	.	.	.	.	1	2	.	.	.	10	.	4	14	.	.	.	.	103
Montaulin	.	.	.	15	2	.	6	3	2	8	.	4	14	5	.	.	.	.	3	1	0	.	9	1	.	1	1	.	.	.	75
Troyes (E. N.)	.	.	.	16	0	.	1	.	6	3	1	4	5	3	.	.	.	1	1	1	0	.	3	.	.	4	0	.	.	.	50
Barberey	.	.	.	16	2	.	7	.	2	3	.	2	10	3	.	.	.	.	2	2	2	.	.	.	.	2	3	.	.	.	56
Fay	.	.	.	4	1	.	12	8	4	5	1	4	9	4	.	.	.	.	2	1	1	.	.	7	.	1	2	.	.	.	64
Origny-le-Sec	.	.	.	6	3	.	10	1	3	6	5	4	15	4	1	.	.	.	.	5	2	0	.	11	3	.	6	.	.	.	86
Soligny	.	.	.	5	.	.	9	2	5	4	0	2	11	4	.	.	.	.	.	2	.	.	.	12	.	1	0		.	.	57
St-Maurice-aux-R.-H	.	.	5	.	.	4	2	6	6	3	2	9	4	.	.	.	.	2	2	1	.	.	9	20	1	1	.	.	.	4	81
Bassin de la Seine, entre Montereau et le confluent de l'Oise.																															
Courbeton	.	.	.	.	4	.	13	.	9	.	.	.	13	5	.	.	.	.	.	.	.	.	3	5	.	.	.	.	.	.	52
Samois	.	.	.	.	.	.	.	13	8	.	6	.	15	.	.	2	.	.	.	.	.	.	.	14	.	.	.	.	.	.	58
Melun (P. C.)	.	.	.	.	2	.	5	.	8	1	1	.	5	1	0	.	.	.	.	.	.	.	.	2	0	.	.	.	.	.	25
Évry	.	.	.	.	.	.	.	.	1	2	.	14	1	.	2	.	.	.	4	1	.	2	0	5	.	0	.	.	.	.	32
Paris (Monts^ris)	.	.	.	1	0	0	4	2	6	1	2	7	0	0	.	.	.	1	2	0	.	.	1	2	2	1	.	.	0	1	33
Paris (Passy)	.	.	.	.	1	.	4	.	8	2	3	2	12	.	.	.	.	.	4	3	1	.	.	3	6	.	2	.	.	1	52
Le Perrey (St-Hubrt)	.	.	.	0	1	.	4	1	11	1	1	7	0	1	.	.	.	1	2	.	.	.	0	.	10	1	.	.	0	1	42
Trappes (St-Quetin)	.	.	.	.	.	.	8	3	11	4	1	9	1	2	.	.	.	.	4	0	0	0	.	2	17	0	1	.	0	7	70
Satory (Pt-Désert)	.	.	.	5	0	.	7	8	11	1	2	6	1	2	.	.	.	.	4	1	.	0	1	2	7	1	.	.	0	4	63
Versailles (Bérigny)	.	.	.	1	.	2	5	1	9	1	2	8	.	1	.	.	.	2	3	0	.	0	1	1	7	1	.	.	0	3	48
Marly-le-Roi	.	.	.	2	0	1	5	6	11	3	1	12	0	3	.	.	.	6	1	0	0	3	1	1	7	1	0	.	0	1	66
Bassin de la Marne.																															
Langres (plateau)	.	.	.	3	5	.	9	.	4	13	4	4	8	8	.	.	.	9	.	1	.	6	6	.	.	14	9	.	1	4	108
Marac	.	.	.	6	9	.	.	11	5	13	10	3	12	12	1	.	.	.	11	2	1	.	10	15	.	15	12	.	.	1	149
Chaumont (E. N.)	.	.	.	6	3	.	9	0	6	8	2	7	12	11	.	.	.	7	5	2	.	7	3	1	0	33	0	.	.	7	129
Colombey	.	.	.	19	2	.	6	5	2	10	2	2	19	11	.	.	.	.	10	2	2	.	9	7	.	15	6	.	.	0	128
Andelot	.	.	.	4	2	.	.	8	2	9	2	1	17	13	0	.	.	.	11	4	0	.	17	3	.	14	28	.	0	1	136
Joinville	.	.	.	14	1	.	3	6	5	10	2	7	15	12	2	.	.	.	11	3	2	.	7	6	.	20	11	.	.	.	137
Vassy	.	.	.	16	4	.	2	6	3	10	1	1	13	14	1	.	.	.	4	3	1	1	4	9	.	20	5	.	1	.	118
St-Dizier (la Neuv.)	.	.	.	19	3	.	.	4	6	5	2	2	12	4	.	.	.	.	4	.	1	.	13	23	.	11	0	2	.	.	111
Bar-le-Duc	.		.	23	4	.	4	.	4	7	4	.	10	10	2	1	.	.	2	2	4	.	4	18	.	18	14	.	2	7	140
Sermaize	.	.	.	24	3	0	2	4	5	7	2	.	12	11	.	.	.	.	2	5	4	.	6	12	.	8	8	.	.	.	115
Vitry-le-François	.	.	32	.	.	5	1	12	9	2	.	10	5	1	.	.	.	.	2	1	.	8	3	.	8	2	.	.	.	4	105
Moivre	.	.	.	16	2	.	11	.	8	2	.	.	11	11	.	.	.	.	.	10	3	.	.	4	.	4	.	.	.	.	82
Châlons (P. C.)	.	.	.	7	3	.	7	1	3	2	1	.	15	5	.	1	.	.	4	2	.	.	1	9	.	3	7	.	0	.	71
Sommesous	.	.	1	10	.	.	6	4	14	3	0	9	1	3	1	.	.	0	2	1	0	0	.	11	.	1	.	.	0	3	70
Pierry	.	.	.	2	1	.	9	.	6	2	2	.	8	6	0	.	0	.	0	5	3	.	.	14	.	2	6	.	0	0	66
Montmirail	.	.	.	.	0	.	10	.	11	1	3	6	8	9	1	.	.	.	1	.	2	.	9	5	.	.	3	.	2	.	71
La Ferté-s.-Jouarre	.	.	.	.	1	.	5	.	4	1	9	1	5	2	.	.	.	.	1	1	0	.	1	5	.	.	.	.	.	.	36
Meaux	.	.	.	.	4	.	7	.	8	1	6	1	8	4	.	.	.	.	5	1	2	.	.	6	2	.	1	.	.	.	56
Touquin	.	.	.	0	0	.	9	.	13	.	.	1	13	.	.	.	5	.	.	6	.	.	.	2	.	.	2	.	.	.	53
Coulommiers	1	.	.	1	6	.	.	.	.	8	7	2	10	1	0	0	.	.	4	.	0	3	4	5	4	.	4	1	.	0	63
Parc St-Maur (Obsre)	.	.	.	4	1	1	5	3	10	3	2	7	0	2	.	.	.	1	3	0	.	1	0	4	1	1	.	.	0	0	47

STATIONS.	1	2	3	4	5	6	7	8	9	10	11	12	13	14	15	16	17	18	19	20	21	22	23	24	25	26	27	28	29	30	TOTAL.
Bassin de l'Aisne.																															
St-Mard-s.-le-Mont.	.	.	15	4	.	.	7	6	7	.	.	12	11	.	.	.	.	.	7	2	.	7	5	.	7	1	.	.	.	.	91
Côte de Crèvecœur.	.	.	14	.	.	.	2	4	.	.	.	15	1	2	.	.	.	.	3	2	.	2	.	8	.	4	.	1	.	14	72
Ste-Menehould(P.C.)	.	.	15	1	.	8	2	7	4	2	.	12	6	1	3	.	.	.	3	1	.	2	10	.	10	5	.	1	.	7	100
Côte de Biesmes...	.	.	18	1	.	1	8	6	6	2	.	13	7	1	2	.	.	.	5	2	.	3	5	.	7	9	.	.		3	99
Grandpré.....	.	.	10	0	.	.	8	3	8	2	.	13	7	5	1	5	.	0	4	3	.	0	7	5	2	15	0	0	1	.	99
Vouziers	.	.	.	2	.	.	8	4	5	3	.	8	4	7	.	2	.	.	5	3	.	.	.	9	.	4	4	.	3	.	71
Remaucourt	3	.	.	.	2	.	8	.	14	3	2	.	10	14	.	5	1	.	8	3	.	.	3	6	.	3	3	.	3	.	91
Nanteuil.....	.	.	.	2	2	.	4	4	8	4	2	.	9	8	2	2	.	.	5	.	.	.	3	8	.	.	5	.	1	2	71
Berry-au-Bac	3	.	.	.	.	.	6	1	8	0	.	.	11	7	.	.	1	.	4	4	.	.	3	3	.	3	2	.	1	1	59
Courtisols	.	.	.	10	4	.	5	3	5	4	.	.	11	8	.	2	.	.	.	4	1	.	1	6	.	4	2	.	.	.	70
Verzy.....	.	.	.	3	.	.	7	1	8	1	0	1	5	4	0	2	.	.	.	6	1	.	.	11	3	1	10	.	1		65
Suippes.....	.	.	.	9	.	.	6	.	8	1	1	.	12	7	1	3	.	.	.	4	3	.	.	13	.	6	19	.	2	.	95
Reims (P. C.).....	1	.	.	1	.	.	5	2	6	2	1	.	7	4	.	1	.	.	1	3	1	.	0	6	.	3	1	.	0	.	45
Jonchery-s.-Vesle..	3	.	.	.	1	.	7	.	7	1	1	.	12	6	.	.	.	.	2	1	.	.	3	3	.	3	.	.	1	.	53
Fismes.....	.	.	.	0	0	.	7	.	5	3	1	.	19	5	.	.	.	.	4	1	.	.	2	5	.	1	.	.	1	.	54
Vauxrot (Soissons).	0	.	.	.	.	.	6	1	7	0	1	.	9	12	.	.	.	.	18	17	.	.	4	4	0	0	8	.	2	.	90
Bassin de l'Oise.																															
Hirson.....	.	.	.	.	3	.	8	.	13	2	11	.	8	11	2	3	1	.	6	5	.	.	4	.	0	.	9	.	0	.	86
Dizy-le-Gros.....	.	.	.	3	.	7	.	16	2	3	.	11	8	2	3	3	.	8	3	.	.	6	3	.	2	3	.	2	.	.	86
Montcornet.....	.	.	.	3	.	.	8	2	11	5	2	.	16	12	0	3	1	.	9	5	3	.	7	1	.	2	5	.	2	.	97
Laon (P. C.).....	.	.	.	3	.	8	.	7	2	3	.	7	6	.	.	2	.	8	2	.	.	1	7	.	0	12	.	2	.	.	70
Fourdrain	.	.	.	.	8	0	8	9	7	2	2	.	11	8	.	1	1	.	10	4	1	.	3	8	4	7	16	1	1	.	112
Compiègne.....	.	.	.	.	4	.	6	.	11	1	2	.	6	2	0	.	.	.	3	3	.	.	.	1	6	3	.	2	.	.	49
Maignelay	.	.	.	4	.	6	2	6	.	.	.	15	4	.	.	.	.	4	2	.	.	11	2	15	2	1	.	2	.	.	76
Cempuis	.	.	.	5	.	.	.	9	7	3	1	9	1	9	.	.	.	.	8	2	.	6	1	0	18	1	0	.	.	1	80
Beauvais (E. N.)..	.	.	.	.	9	.	3	.	6	2	4	3	.	4	.	.	.	.	3	1	.	.	2	1	14	1	5	.	.	1	59
Noailles	.	.	.	.	4	.	7	.	7	.	2	.	6	4	.	.	.	.	5	2	.	.	3	.	11	1	.	.	1	.	53
Le Plessis-Belleville.	.	.	.	.	3	.	6	1	0	2	3	.	10	3	.	1	.	.	6	3	.	1	0	2	1	0	1	.	0	1	44
Senlis.....	.	.	.	.	4	.	5	.	.	2	.	7	8	3	.	1	.	.	4	2	.	.	.	1	5	.	1	.	.	.	43
Neuilly-en-Thelle..	.	.	.	1	1	5	.	.	2	7	8	8	.	.	.	.	.	2	.	2	.	5	1	.	10	.	.	.	2	2	61
Pontoise.....	.	.	.	3	.	.	5	2	9	2	4	7	0	1	.	.	.	.	3	0	.	1	.	.	11	.	2	.	.	11	64
Bassin du Loing.																															
Moutiers	.	.	.	6	.	.	6	2	5	5	2	.	12	3	4	.	.	1	3	.	3	.	.	2	.	.	2	.	.	12	68
Toucy.....	.	.	.	12	5	.	9	.	10	3	4	5	8	4	.	.	.	.	.	.	4	5	2	1	2	1	.	.	.	3	78
Rogny (P. C.).....	.	.	.	5	3	.	5	.	6	5	3	.	12	3	.	.	.	.	3	.	2	.	.	12	1	1	2	.	.	.	62
Grignon.....	.	.	.	.	.	.	10	2	6	17	1	.	19	10	3	.	.	.	.	2	.	.	.	5	3	4	16	.	.	.	100
Courpalet	.	.	.	.	3	.	13	4	7	6	2	3	13	1	.	.	.	.	.	.	.	2	3	.	.	.	9	3	5	7	81
Charny	.	.	4	2	.	7	0	7	5	3	1	15	3	.	.	.	.	3	.	.	.	.	4	.	1	2	.	.	.	11	70
Savigny.....	.	.	4	1	.	4	1	8	17	0	6	14	5	.	.	.	.	2	.	1	.	0	8	.	0	1	.	0	0	29	101
Cheroy	.	.	3	.	.	6	.	9	4	5	5	8	4	.	.	.	.	2	.	.	.	1	6	.	1	3	.	.	.	9	66
Nemours.....	.	.	.	9	15	6	.	10	.	11	.	13	.	.	.	.	.	.	.	.	.	5	4				.	.	.	39	105
Région de la Beauce et bassin de l'Eure.																															
Neuville-aux-Bois..	.	.	.	.	.	7	.	.	10	1	.	8	.	.	.	.	.	.	.	.	.	.	.	11	.	2	.	.	.	26	65
Malesherbes	.	.	.	.	6	.	8	.	.	.	11	.	8	.	.	.	.	.	.	.	.	.	3	.	8	.	.	.	.	.	44

STATIONS.	1	2	3	4	5	6	7	8	9	10	11	12	13	14	15	16	17	18	19	20	21	22	23	24	25	26	27	28	29	30	TOTAL.
Région de la Beauce et bassin de l'Eure (suite).																															
Étampes	.	.	.	1	1	.	6	.	7	1	3	.	7	.	.	.	.	.	.	.	.	.	.	7	2	.	1	.	.	.	36
Dourdan	.	.	.	.	.	.	4	1	8	.	1	.	13	.	.	.	.	.	3	0	.	.	7	.	7	.	.	.	.	.	44
La Loupe	.	.	.	0	0	.	3	.	13	4	0	.	8	.	.	.	.	.	3	1	0	.	3	6	19	.	3	.	1	12	76
Courville	.	.	.	.	.	.	3	.	6	.	6	.	8	.	.	.	.	.	2	1	0	.	.	6	12	.	2	.	.	7	53
Nogent-le-Roi	.	.	.	.	.	.	3	.	9	.	1	.	8	.	.	.	.	.	2	.	.	.	.	6	20	2	2	.	.	4	57
Rambouillet	.	.	.	.	2	.	11	.	.	12	.	3	8	3	.	.	.	.	2	2	.	.	.	2	9	.	3	.	.	1	58
Fᵗ de Bonsmoulins	.	.	.	2	6	.	1	2	16	0	4	0	12	0	0	.	.	.	2	1	1	.	6	3	16	0	4	.	1	11	88
Forêt du Perche	.	.	.	4	5	.	2	2	13	2	6	10	12	.	2	.	.	2	3	2	2	2	6	4	12	7	6	.	.	12	116
La Ferté-Vidame	.	.	.	.	6	.	3	1	8	0	2	.	8	.	0	.	.	.	3	.	.	.	.	3	26	2	2	.	0	20	86
Brézolles	.	.	.	1	3	.	.	.	10	.	.	0	9	.	.	.	.	.	3	0	.	.	1	5	31	.	.	.	.	8	71
Anet	.	.	.	1	2	.	2	.	14	1	1	0	7	.	.	.	.	.	2	1	.	.	2	4	32	2	2	.	1	11	85
Saint-André	.	.	.	1	8	.	2	.	12	1	1	0	9	0	0	.	.	.	3	0	0	.	2	3	23	3	2	.	1	11	82
Conches	.	.	.	.	8	3	.	.	.	.	3	.	9	.	.	.	.	.	3	0	.	.	.	2	23	.	3	.	.	.	54
Saint-Marcel	.	.	.	.	11	.	.	.	11	.	4	1	6	2	.	.	.	.	.	.	.	.	.	6	60	.	.	.	2	4	107
Bassin de la Seine inférieure, au-dessous du confluent de l'Oise.																															
Laigle	.	.	.	1	6	.	5	0	9	2	5	.	11	.	1	.	.	.	2	.	.	.	6	2	54	.	3	.	.	17	124
Montreuil	.	.	.	.	.	12	.	15	.	7	.	6	.	.	.	.	.	.	.	.	10	.	.	.	.	.	.	20	.	31	101
Beaumesnil	.	.	.	2	4	.	4	.	12	1	2	.	6	1	0	.	.	.	1	1	.	.	2	1	17	.	2	.	2	4	62
Bernay	.	.	.	0	6	0	6	0	11	4	3	.	7	2	1	.	.	.	3	2	.	.	9	1	13	.	2	.	2	.	72
Neubourg	.	.	.	.	4	.	.	2	11	.	2	.	.	.	.	.	.	.	9	.	.	.	4	28	.	.	.	.	.	2	62
Lieurey	.	.	.	2	9	.	7	.	14	1	3	2	6	3	0	.	.	.	8	.	.	.	1	1	12	.	2	.	2	1	69
Gournay	.	.	2	.	.	.	.	.	6	.	.	3	1	7	.	.	.	1	3	.	.	3	.	.	12	.	.	.	2	.	40
Forges	.	.	.	.	3	4	5	4	.	5	.	5	7	6	.	.	1	4	6	2	.	4	.	.	36	.	.	.	2	.	95
Buchy	.	.	.	3	.	2	6	4	6	3	4	7	2	10	1	.	.	2	6	1	.	0	1	.	19	3	.	.	2	.	82
Elbeuf	.	.	.	5	.	.	1	2	4	3	3	2	.	0	2	.	.	.	4	2	.	2	3	1	18	2	.	.	.	2	56
Rouen (île Lacroix)	.	.	.	8	.	1	8	1	25	8	2	7	1	14	.	.	.	2	12	6	.	1	0	.	23	2	1	.	2	.	124
Yvetot	.	.	5	6	0	1	8	1	14	4	5	7	1	9	1	.	.	4	8	6	.	17	1	0	18	4	0	.	4	.	124
La Hève	.	.	2	5	9	.	15	.	9	1	.	.	9	2	.	.	.	.	4	.	.	.	.	5	15	4	2	.	4	3	89
Honfleur	.	.	4	16	12	.	8	5	4	0	.	6	3	3	2	.	.	3	.	2	.	2	1	.	3	5	.	.	2	.	80
BASSINS ENTRE LA SEINE ET LA POINTE DE BRETAGNE.																															
Bassins de la Touque, de la Dive, de l'Orne, de la Vire et de la Douve.																															
Gacé	.	.	.	2	5	.	9	1	18	1	4	0	13	1	1	.	.	.	1	1	2	.	2	1	10	0	5	.	1	1	79
Saint-Germain	.	.	.	3	9	.	6	0	13	2	.	.	14	3	0	.	.	.	2	.	2	.	3	0	10	.	4	.	.	2	74
Lisieux	2	.	.	.	.	.	.	.	.	.	.	.	.	1	7	5	6	9	.	.	.	.	6	8	3	2	5	7	7	.	68
Pont-l'Évêque	.	.	4	6	.	.	11	2	8	.	.	10	1	.	.	.	.	2	2	.	.	1	.	.	5	4	.	.	3	.	59
Trouville	.	.	5	1	.	0	9	1	5	2	.	10	.	1	2	.	.	4	1	.	.	.	0	.	7	2	.	.	4	.	54
Sées	.	.	.	1	2	.	4	.	7	3	5	.	4	.	.	.	.	.	2	.	.	.	0	2	14	0	2	.	1	6	53
Argentan	.	.	.	4	2	.	8	.	6	.	5	.	9	.	.	.	.	.	3	0	.	.	0	0	17	1	1	.	1	5	63
Flers	.	15	17	2	.	6	1	7	2	11	.	10	1	2	.	.	.	3	.	.	.	1	0	15	.	4	.	1	.	.	98
Roncamps	.	5	42	14	.	.	4	.	10	4	1	12	2	8	2	.	.	1	1	1	1	3	1	5	3	1	4	.	9	.	127
Sᵗᵉ-Honorine-du-F.	.	13	21	7	3	.	9	3	5	3	0	5	.	1	1	.	.	1	.	0	0	0	4	4	13	4	0	.	6	.	103
Caen (E. N.)	.	2	12	11	4	1	20	3	8	1	0	1	6	1	1	.	.	.	0	0	1	.	.	4	18	1	5	.	4	0	106
Ver	.	.	8	6	4	1	19	.	6	9	1	4	.	2	0	.	.	.	1	.	.	.	.	5	13	9	8	.	5	.	8[illegible]
Percy	.	11	5	12	4	3	11	4	10	13	.	6	.	9	2	.	.	3	4	9	1	3	3	0	12	6	0	.	.	.	115

STATIONS.	1	2	3	4	5	6	7	8	9	10	11	12	13	14	15	16	17	18	19	20	21	22	23	24	25	26	27	28	29	30	TOTAL.
Bassins de la Touque, de la Dive, de l'Orne, de la Vire et de la Douve (suite).																															
Bérigny	.	6	5	5	6	5	12	5	8	6	.	8	.	.	2	.	.	1	.	1	0	1	.	2	8	4	.	.	4	.	90
Isigny	.	3	3	6	.	6	12	2	6	1	.	9	.	2	.	.	.	2	.	0	.	2	0	2	6	1	.	.	5	.	68
Ste-Marie-du-Mont	.	.	3	4	2	0	20	.	10	1	1	1	7	1	.	.	.	.	2	0	0	.	5	5	8	.	1	.	5	2	78
Cherbourg	.	.	2	16	3	2	5	.	10	3	.	1	7	1	.	.	.	.	1	1	1	3	7	4	5	.	1	.	5	.	77
La Hague	.	.	3	14	2	1	6	.	12	1	.	.	8	1	.	.	.	.	1	.	1	4	6	2	6	.	1	.	6	.	75
Bassins entre le cap de la Hague et la Pointe de Bretagne.																															
Coutances	.	6	15	15	.	8	.	12	20	.	.	12	.	.	.	.	.	1	.	1	.	1	.	4	.	4	.	.	.	.	99
Landivy	.	9	3	6	4	.	9	0	11	.	4	.	14	.	2	.	.	.	4	3	1	0	1	1	14	.	7	.	3	5	103
Louvigné-du-Désert	.	15	12	6	.	6	3	7	4	.	.	13	.	.	.	.	.	1	6	.	.	6	6	8	5	8	.	.	12	3	121
Fougères	.	14	9	6	.	1	11	5	7	1	4	10	4	.	1	.	.	3	.	4	1	1	.	9	8	12	2	.	4	.	117
Sens-de-Bretagne	.	16	16	2	.	6	8	4	2	4	1	7	2	5	.	.	.	1	.	3	0	5	8	10	.	7	.	.	2	.	110
Trans	.	13	14	10	.	2	4	3	5	.	.	9	2	.	1	.	.	1	.	4	1	4	1	8	7	6	2	.	2	.	99
Longaulnay	.	.	8	11	.	6	8	5	8	.	.	12	2	.	.	.	.	2	.	4	.	13	5	5	5	9	.	.	2	.	105
Combourg	.	5	6	3	5	5	2	8	7	0	.	5	4	.	.	.	.	2	.	9	.	6	3	3	5	.	6	.	4	.	89
Evran	.	1	6	8	3	.	9	.	7	0	0	.	11	.	.	.	.	.	.	1	0	0	2	1	8	2	13	.	3	.	76
Dol	.	2	13	7	.	1	6	3	5	0	0	11	1	.	.	.	.	1	.	2	.	2	1	3	8	3	.	.	0	.	69
Saint-Servan	.	18	6	8	.	9	.	9	1	1	.	14	1	.	0	.	.	1	.	2	0	6	3	10	0	8	2	.	0	.	98
Saint-Brieuc	.	3	2	6	3	1	7	1	5	1	.	.	11	0	.	.	.	.	2	0	0	2	2	2	.	2	11	.	1	.	62

VERSANT DE L'OCÉAN.

PETITS BASSINS DU SUD DE LA BRETAGNE.

Pte Saint-Mathieu	.	5	1	6	1	10	4	.	10	1	2	1	10	.	.	.	.	1	.	5	.	32	2	.	10	5	.	.	.	3	108
Brest (Obsre)	.	2	.	9	2	7	4	1	12	3	1	0	5	.	0	.	.	1	1	7	1	32	8	.	44	17	2	.	0	1	160
Goarem-Liziard	.	2	1	8	.	12	6	0	15	4	2	2	13	.	1	.	.	1	.	11	.	17	3	4	21	7	10	.	.	1	141
Kermédan-Bian	.	.	4	4	2	11	7	0	14	2	2	4	8	0	.	.	.	4	.	2	4	3	0	.	4	19	1	.	1	.	96
Carhaix	.	1	.	13	2	4	7	5	8	1	1	.	12	.	0	.	.	.	2	2	.	5	.	.	9	9	.	.	.	3	82
Pénity	.	2	.	6	4	2	10	5	11	5	.	.	7	.	.	.	.	.	1	1	3	2	5	2	9	1	5	.	.	2	82
Châteaulin	.	1	.	10	5	13	2	2	15	0	1	1	9	.	.	.	.	1	.	8	1	18	.	6	18	4	.	.	.	2	116
Gourin	.	1	.	5	.	9	4	2	8	2	.	.	9	.	.	.	.	.	1	1	.	8	1	2	14	8	3	.	.	1	79
Glomel	.	.	.	10	3	6	9	1	12	2	3	.	13	.	.	.	.	.	.	1	1	4	3	1	6	1	10	.	.	.	86
Gouarec	.	.	2	10	3	3	5	1	8	2	.	11	.	.	.	.	.	.	.	.	.	4	1	2	3	11	2	.	.	.	68
Pontivy	.	6	4	3	1	9	5	3	3	1	.	4	.	.	.	.	.	.	.	.	.	3	.	3	.	18	.	.	.	.	63
Locminé	.	3	2	7	.	7	5	6	3	2	.	8	.	.	.	.	.	.	.	.	1	5	1	6	0	9	.	.	1	.	66
Hennebont	.	1	1	3	.	2	5	.	11	1	4	.	4	.	.	.	.	.	.	.	.	5	1	2	9	6	2	.	.	.	57
Le Lézardeau	3	1	7	4	2	7	0	16	2	1	.	5	.	1	.	.	.	0	0	2	3	3	4	5	.	10	.	1	1	.	78
Lorient (P. C.)	.	1	5	.	.	11	3	5	17	3	.	5	.	.	.	.	.	.	2	1	6	1	2	7	.	11	.	.	.	.	80
Le Grognon (Groix)	.	2	1	2	3	.	7	.	12	.	5	.	4	.	.	.	.	.	1	1	1	2	5	1	6	1	7	.	.	4	65
Auray	.	.	.	2	.	2	.	.	.	.	.	12	.	.	1	2	.	13	.	5	3	.	9	.	13	.	.	.	.	.	62
Vannes	.	1	3	10	.	3	18	2	12	2	.	9	.	.	.	.	.	.	.	.	.	4	3	15	.	12	.	.	1	.	95
Palais (Belle-Ile)	.	.	3	3	5	1	5	.	14	1	1	.	4	.	.	.	.	.	.	1	2	3	2	1	8	4	2	.	.	6	66
Er-Hastellic (id.)	.	.	3	2	1	.	4	.	17	.	1	.	2	.	.	.	.	.	.	.	.	.	2	.	5	.	9	.	.	7	53

BASSIN DE LA VILAINE.

Montdevert	.	5	24	4	.	2	12	3	3	1	.	13	3	.	.	.	.	6	.	3	.	4	.	10	7	8	.	.	9	.	118
Vitré	.	23	25	6	.	2	12	3	9	1	0	22	2	0	.	.	.	9	.	4	2	1	2	17	5	11	1	.	6	.	163

STATIONS.	1	2	3	4	5	6	7	8	9	10	11	12	13	14	15	16	17	18	19	20	21	22	23	24	25	26	27	28	29	30	TOTAL
BASSIN DE LA VILAINE (suite).																															
Gosné	.	8	12	6	.	.	9	.	8	.	.	8	1	.	.	.	.	2	.	3	.	3	.	9	6	28	6	.	3	.	112
Rennes (P. C.)	.	7	9	11	.	1	14	5	9	1	.	12	1	.	.	.	.	3	.	2	.	4	1	11	0	14	.	.	3	.	109
Montauban	.	2	3	18	.	12	.	4	8	.	.	13	.	.	.	.	.	1	.	.	.	3	.	6	4	6	.	.	.	.	80
Mordelles	.	5	10	5	.	3	20	9	3	12	1	.	.	.	.	.	.	1	.	.	.	2	.	8	.	.	.	.	5	.	84
La Guerche	.	7	29	3	.	1	4	3	6	2	.	10	.	.	.	.	.	4	.	2	.	1	.	13	4	7	.	.	3	1	101
Martigné-Ferch	5	4	21	2	1	1	1	4	6	0	1	.	6	2	.	.	.	.	.	1	.	3	3	17	5	7	.	.	2	.	91
Bain	.	6	7	6	.	3	13	4	7	.	.	10	.	.	.	.	.	2	.	1	.	2	1	15	7	6	.	.	2	.	92
Saint-Julien-de-V.	3	25	2	1	.	5	3	15	.	2	.	10	.	0	.	.	.	2	2	1	.	2	0	10	.	12	.	.	3	.	94
Messac	.	3	13	3	1	3	7	3	5	.	.	6	0	.	.	.	.	2	.	0	.	2	4	8	7	7	.	.	2	.	76
Plélan	.	3	2	15	.	10	12	4	4	1	.	10	.	.	1	.	.	1	.	1	0	0	1	3	12	.	.	1	.	.	81
Plouguenast	.	.	1	1	8	2	3	8	12	9	2	.	1	13	.	.	.	.	.	.	1	4	0	1	4	7	.	.	.	.	78
Merdrignac	.	2	3	5	1	2	10	4	7	.	.	.	14	.	1	.	.	.	1	.	.	1	2	2	7	3	1	.	1	.	67
Josselin	.	.	3	7	.	3	4	4	5	.	.	5	.	.	.	.	.	.	.	.	.	2	.	8	1	14	.	.	.	.	56
Bosméléac	.	4	2	6	6	3	5	1	8	1	1	.	7	.	.	.	.	.	1	.	1	3	2	1	4	9	1	.	.	.	66
Ploërmel	.	.	1	10	.	5	2	5	.	.	.	4	.	.	.	.	.	.	.	.	.	.	.	10	.	7	.	.	1	.	45
Malestroit	.	.	2	4	.	4	5	1	6	.	.	.	5	.	.	.	.	.	.	.	.	.	1	1	10	.	15	.	.	.	54
Redon	.	2	6	4	.	8	10	10	7	15	.	8	1	.	.	.	.	1	.	.	.	.	4	11	5	7	.	.	2	.	101
Blain	.	7	.	1	2	4	5	9	1	.	9	.	6	.	.	.	.	.	1	.	3	1	2	1	17	.	12	.	.	1	83
La Roche-Bernard	1	.	2	3	.	12	2	9	.	2	.	5	.	.	.	.	.	.	2	.	2	.	.	10	.	9	.	1	3	.	63
Guérande	0	1	1	1	.	12	.	15	2	2	.	.	4	.	.	.	.	.	.	1	1	0	1	.	7	.	8	.	.	3	61
BASSIN DE LA LOIRE.																															
Bassin de la Loire supérieure.																															
Nollhac	.	.	.	.	6	.	34	.	3	4	0	0	3	.	.	.	.	.	.	.	.	.	.	.	.	.	.	.	.	.	51
Yssingeaux	.	.	.	17	.	.	15	.	4	.	2	.	.	.	.	.	.	.	.	.	.	.	.	.	.	21	.	.	4	3	95
Bas-en-Basset	.	.	.	8	.	.	12	2	.	.	.	.	2	.	.	.	.	.	.	.	.	.	.	.	4	3	.	3	2	2	68
La République	.	.	.	.	31	.	3	36	4	7	1	8	7	1	.	.	.	.	.	.	.	.	.	.	.	.	13	.	.	22	133
Les Creuses	.	.	.	.	26	.	3	42	5	10	3	4	5	1	.	.	.	.	.	.	.	.	.	.	.	.	18	.	.	19	136
Rochetaillée	.	.	.	.	36	3	33	2	4	3	3	5	2	2	.	.	.	.	.	.	.	.	.	.	.	10	.	.	.	21	126
Saint-Étienne	.	.	.	.	36	8	5	2	2	4	7	5	.	.	.	1	.	.	.	.	.	.	.	.	.	.	.	.	.	3	73
Fortunières	.	.	.	.	17	.	47	11	6	4	.	.	7	.	.	.	.	.	.	.	.	17	.	.	.	.	.	.	8	17	136
Montbrison (P. C.)	.	.	.	20	18	.	25	8	.	4	10	.	.	2	.	.	.	.	.	.	6	.	35	.	.	.	.	.	.	2	130
St-Martin-en-Haut	.	.	.	20	6	.	45	.	8	3	12	.	2	.	.	.	.	4	5	.	.	5	2	.	.	4	.	.	.	10	126
Noirétable	.	.	.	12	.	.	21	5	17	11	9	14	.	.	.	.	.	15	8	.	.	11	.	.	.	7	.	.	16	17	163
St Romain-d'Urfé	.	.	.	8	.	.	22	1	18	4	7	.	6	1	.	.	.	3	10	0	1	7	.	.	.	10	.	.	.	23	121
Feurs	.	.	.	25	13	.	22	6	2	3	9	.	1	.	.	.	.	.	.	.	1	.	34	.	.	.	.	.	.	2	118
Panissières	.	.	.	11	8	.	27	.	7	6	9	.	3	.	.	.	.	1	1	.	4	9	6	.	.	3	.	.	.	5	102
Fourneaux	.	.	.	9	6	.	22	.	8	6	10	2	3	1	.	.	.	.	6	0	1	4	.	.	.	15	.	.	.	18	111
Cublize	.	.	.	13	11	.	24	0	11	11	9	1	2	0	.	.	.	.	4	4	.	2	3	.	9	2	.	.	.	5	110
Roanne	.	.	.	11	5	.	16	5	8	4	13	2	.	3	.	.	.	.	5	.	1	.	9	.	.	11	5	.	.	18	117
Lapacaudière	.	.	.	8	.	.	5	2	17	5	16	.	9	.	.	.	.	19	.	.	.	14	.	.	.	17	.	.	.	21	133
Charolles	.	.	.	.	15	.	16	.	9	.	18	.	9	.	.	.	.	.	20	.	.	.	36	.	.	11	.	.	.	.	134
Saint-Eusèbe	.	.	.	3	5	.	18	.	6	10	5	4	5	2	.	.	.	.	1	.	11	12	9	.	.	19	1	.	.	6	117
Auxy	.	.	.	.	6	.	.	17	.	5	8	8	10	2	.	.	.	.	7	.	2	.	20	.	11	7	21	.	.	6	129
Antully	.	.	.	.	8	19	15	16	9	9	.	3	.	.	.	.	.	.	10	.	7	.	17	25	.	.	21	.	.	5	164
Arnay-le-Duc	.	.	.	5	1	.	16	.	3	7	9	.	6	1	.	.	.	3	.	.	1	7	1	17	.	29	.	.	.	6	114
Suin	.	.	.	.	10	.	19	3	8	4	14	.	.	.	.	.	.	.	29	1	9	.	15	.	.	16	2	.	.	3	133
Autun (P. C.)	.	.	.	6	1	.	13	3	3	3	9	3	8	1	.	.	.	7	.	.	1	.	9	4	.	21	3	.	.	11	106

STATIONS.	1	2	3	4	5	6	7	8	9	10	11	12	13	14	15	16	17	18	19	20	21	22	23	24	25	26	27	28	29	30	TOTAL.
Bassin de la Loire supérieure (suite).																															
Toulon-sur-A	.	.	.	.	3	.	.	6	1	2	1	3	2	1	.	.	.	.	3	1	.	6	.	.	.	4	2	.	.	2	37
L'Assise	.	.	.	6	.	.	30	12	10	.	18	6	.	.	.	.	.	.	24	3	3	.	.	.	.	.	22	.	.	13	147
Saint-Clément	.	.	.	.	17	.	26	4	12	19	10	.	5	.	.	.	.	.	25	7	.	.	9	5	15	8	.	.	.	16	178
Dompierre	.	.	.	.	11	.	18	3	9	3	15	2	8	1	.	.	.	.	7	.	.	.	20	.	.	22	.	.	.	15	134
Beaulon	.	.	.	.	8	.	.	.	.	31	7	2	6	1	.	.	.	.	7	.	3	.	24	.	.	25	1	.	.	14	129
Luzy (P. C.)	.	.	.	2	4	1	14	2	10	5	12	12	12	3	1	.	.	.	7	0	8	.	8	9	.	19	1	.	.	29	159
Châtillon-en-B	.	.	.	18	2	.	19	1	12	13	10	.	9	2	1	.	.	.	3	1	1	3	.	.	.	14	.	.	.	20	129
Decize	.	.	.	3	3	.	17	.	6	1	6	2	9	1	.	.	.	.	7	.	5	.	.	.	.	13	.	.	.	5	78
Prémery	.	.	.	19	3	.	13	.	18	2	11	2	10	2	.	.	.	1	9	1	9	.	3	.	1	4	2	.	.	18	128
Nevers	.	.	.	18	1	0	14	3	8	1	3	0	11	1	0	.	.	3	5	0	2	0	2	.	1	2	0	.	.	8	83
Bassin de l'Allier.																															
Châteauneuf	.	.	.	.	.	.	19	0	2	16	2	2	1	.	.	.	.	.	1	.	.	.	.	.	.	.	.	.	22	2	67
Cheylard-l'Évêque	.	.	.	.	1	.	16	11	1	1	.	.	1	.	.	.	.	.	.	.	.	.	.	.	.	.	.	.	.	9	40
Langogne	.	.	.	.	4	.	10	16	1	0	1	.	1	.	.	.	.	.	.	.	.	.	.	.	.	1	.	.	.	5	39
Saugues	.	.	.	.	.	.	.	16	.	.	1	.	2	.	.	.	.	.	1	.	.	.	.	.	3	.	.	.	.	5	28
Langeac	.	.	.	.	5	.	25	7	3	2	3	1	7	.	.	.	.	.	.	.	.	.	.	.	.	.	.	.	.	9	61
La Chaise-Dieu	.	.	.	4	.	.	25	26	7	3	.	2	3	.	.	.	.	.	.	2	2	.	9	.	.	.	.	.	.	10	93
Ambert	.	.	.	1	11	9	18	15	15	.	7	1	6	.	.	.	.	.	1	4	1	.	8	.	.	1	1	.	.	5	104
Billom	.	.	.	.	8	.	14	20	6	5	5	.	3	.	.	.	.	.	2	0	0	.	8	.	.	5	6	.	.	4	87
Saint-Dier	.	5	4	8	9	5	.	.	.	.	.	3	.	.	.	.	.	.	2	2	.	.	.	.	.	.	4	.	.	39	81
Murat	.	.	3	.	.	9	6	4	2	.	.	3	2	1	.	.	.	2	.	.	.	4	.	.	4	5	.	.	2	3	50
Massiac	.	.	.	.	.	.	15	14	2	.	.	.	.	.	.	.	.	.	.	.	.	7	.	.	.	.	.	.	15	.	53
Brioude	.	.	.	.	1	.	18	8	7	1	3	2	3	.	.	.	.	.	.	.	.	.	4	.	.	.	.	.	.	14	61
Besse	.	.	.	7	5	.	25	5	25	12	.	.	.	.	.	.	.	.	15	3	.	.	13	.	.	15	.	.	.	14	139
Puy-de-Dôme (Obre)	0	.	.	0	10	0	21	16	10	13	11	2	10	2	1	.	.	.	10	4	5	0	7	0	0	20	3	0	0	5	150
Clermont (Obsre)	.	.	.	0	1	.	17	12	2	1	2	.	1	.	.	.	.	.	1	0	.	.	6	0	.	10	5	.	.	12	70
Miremont	.	.	.	.	4	.	15	5	6	6	5	1	5	.	.	.	.	.	.	.	2	.	3	.	.	13	1	.	.	12	78
Pontgibaud	.	.	.	4	2	.	9	2	10	4	5	.	8	.	.	.	.	4	2	.	.	3	.	.	4	6	.	.	5	3	71
Vichy	.	.	.	3	7	.	20	4	11	5	14	3	5	.	.	.	.	.	1	.	2	.	16	.	.	21	.	.	.	45	157
Ébreuil	.	.	.	.	.	.	17	.	2	3	4	4	.	.	.	.	.	.	.	.	.	.	7	.	.	13	.	.	.	3	53
Chantelle	.	.	.	.	.	.	9	.	8	2	7	.	3	.	.	.	.	.	2	2	.	.	4	.	.	9	2	.	.	4	51
Moulins (C. M.)	.	.	.	.	3	.	18	.	8	.	8	6	9	.	.	.	.	.	.	3	.	.	2	.	.	21	.	.	.	5	83
Franchesse	.	.	.	6	2	.	17	2	7	4	.	3	9	0	.	.	.	.	3	.	3	.	2	.	.	11	.	.	.	8	77
Bassin du Cher.																															
Bellegarde	.	.	.	11	.	.	20	5	7	9	.	.	5	.	.	.	.	.	5	1	6	.	0	.	.	9	1	.	.	34	113
Auzances	.	.	.	2	.	.	21	9	12	6	.	11	7	.	.	.	.	.	5	1	5	.	.	.	.	13	.	.	.	16	108
Fontanières	.	.	.	4	.	.	22	7	6	9	5	4	9	.	.	.	.	.	4	.	5	.	2	0	.	14	0	.	.	16	107
Chambon	.	.	7	1	.	10	12	4	2	3	2	3	.	.	.	.	.	2	.	1	1	.	3	.	4	.	.	.	16	.	71
Montmarault	.	.	.	.	.	.	18	6	11	6	11	.	15	.	1	.	.	.	.	2	2	.	7	2	.	19	.	.	.	13	113
Montluçon	.	.	.	8	.	.	.	.	.	.	.	20	.	6	.	6	.	4	.	.	.	.	.	.	.	.	.	.	.	12	56
Bougimont	.	.	.	6	1	.	4	10	7	5	2	6	10	.	.	.	.	3	.	.	1	0	1	.	.	.	.	.	.	6	63
Saint-Amand	.	.	.	12	.	.	15	4	10	.	5	10	.	.	.	.	.	2	1	.	.	2	.	.	.	.	.	.	8	3	72
Bourges (E. N.)	.	.	.	7	1	.	5	6	12	0	5	.	12	0	.	.	.	.	4	.	5	.	1	2	0	.	.	.	.	4	64
Mennetou-s.-Cher	.	.	.	.	.	.	10	9	18	.	9	.	.	.	.	.	.	.	2	.	3	.	.	15	.	.	.	.	.	.	66
Aubigny	.	.	.	.	.	.	7	6	8	7	10	6	9	.	.	.	.	.	.	5	6	4	.	16	2	3	.	.	6	15	110

STATIONS.	1	2	3	4	5	6	7	8	9	10	11	12	13	14	15	16	17	18	19	20	21	22	23	24	25	26	27	28	29	30	TOTAL.
Bassin du Cher (suite).																															
Salbris	.	.	.	.	4	.	8	9	13	1	1	.	9	.	.	.	.	.	3	1	2	.	2	12	1	.	1	.	.	1	68
Romorantin	3		.	1	.	.	.	9	12	2	3	.	9	1	.	.	2	.	.	2	.	1	2	.	9	.	1	.	.	.	63
Saint-Aignan	.	.	.	.	.	.	.	16	13	.	.	.	12	.	.	.	.	.	0	.	.	.	.	5	12	1	.	.	.	.	93
Montrichard	.	.	.	.	.	9	24	24	.	7	.	10	0	.	.	.	.	.	.	1	0	1	14	8	.	.	.	.	.	.	99
Joué-les-Tours	.	.	0	3	0	.	8	9	14	2	.	.	9	0	.	.	.	.	.	0	0	.	2	16	19	.	3	.	.	1	88
Bassin de l'Indre.																															
Sainte-Sévère	.	.	.	35	2	.	9	4	9	6	11	.	6	.	.	.	.	2	.	.	.	.	.	2	.	1	.	.	.	1	88
Châteauroux (P.C.)	.	.	.	2	3	.	8	1	14	3	11	2	10	.	.	.	.	.	.	1	2	.	1	16	4	2	1	.	.	.	81
Loches (E. N.)	.	.	.	4	.	.	8	1	14	6	.	5	3	.	.	.	.	2	.	.	1	1	8	6	12	.	.	.	.	6	77
Le Louroux	.	.	.	.	1	6	10	.	16	.	5	.	9	.	.	.	.	.	1	1	1	.	3	.	13	1	.	.	.	1	68
Cheillé	.	.	.	6	2	.	1	.	15	.	2	.	11	.	.	.	.	.	.	.	.	.	3	14	14	.	.	.	.	.	72
Bassin de la Creuse.																															
Féniers	.	.	.	10	3	.	24	3	13	28	13	1	11	.	.	.	.	.	10	7	.	.	1	.	.	16	1	.	0	8	149
Felletin	.	.	.	13	2	.	20	5	9	8	11	.	6	.	.	.	.	.	5	.	.	.	1	.	.	6	0	.	.	19	135
Anzême	.	.	.	15	1	.	8	3	9	5	21	7	7	.	.	.	.	.	2	1	2	.	2	6	.	.	.	.	.	.	89
Boussac	.	.	.	11	2	.	9	5	9	3	9	2	4	.	.	.	.	.	2	1	2	.	1	1	.	0	0	.	.	7	70
Châtelus	.	.	.	13	2	.	11	3	13	3	18	.	7	0	.	.	.	.	3	1	4	.	1	.	.	2	0	.	.	.	81
Bonnat	.	.	.	20	.	7	4	8	5	13	8	10	.	.	.	.	.	1	.	.	.	.	2	.	.	.	.	.	.	.	78
La Souterraine	.	.	.	7	3	.	3	4	15	7	26	.	9	.	.	.	.	.	2	1	7	.	1	2	1	.	0	.	.	2	88
Dun	.	.	.	6	3	.	5	9	11	9	16	0	11	.	.	.	.	.	2	.	6	0	1	.	1	1	0	.	.	1	82
Fresselines	.	.	.	6	4	.	5	6	11	5	16	1	7	.	.	.	.	.	2	0	2	.	1	1	1	1	1	.	.	1	71
Bénévent	.	.	.	24	1	.	9	2	19	8	15	.	5	.	.	.	.	.	3	1	7	.	1	2	2	1	0	.	.	4	104
Saint-Vaury	.	.	.	22	2	.	3	9	3	27	22	15	3	.	.	.	.	.	3	4	5	.	1	2	2	1	0	1	0	1	115
Bellac	.	.	16	.	.	.	6	.	26	5	10	.	5	.	.	.	.	5	3	.	.	.	.	8	14	.	.	.	.	.	98
Argenton	.	.	.	.	6	10	1	1	1	4	21	.	.	.	.	.	.	.	.	.	.	.	.	17	2	.	.	.	.	.	63
Saint-Benoit-du-S.	.	.	2	1	.	.	12	.	13	1	6	.	7	.	.	.	.	1	.	3	2	.	3	10	3	1	.	.	.	.	68
Saint-Savin	.	4	9	8	2	.	5	3	10	.	6	2	11	1	.	.	.	1	3	1	.	.	2	.	5	.	8	.	1	4	84
Buxeuil	.	.	.	.	2	.	13	.	16	4	.	.	6	.	.	.	.	.	.	1	.	.	8	4	23	.	.	.	.	.	77
Bassin de la Vienne.																															
Gentioux	.	.	.	8	7	.	22	4	20	21	13	.	10	.	.	.	.	.	11	3	5	.	.	.	.	5	1	.	.	21	151
Royère	.	.	.	5	5	.	24	5	17	20	24	.	11	.	.	.	.	.	13	4	7	.	0	.	.	6	1	.	.	6	148
Eymoutiers	.	.	.	11	2	.	27	3	32	23	2	.	3	.	.	.	.	7	3	5	2	.	.	2	.	6	.	.	1	.	129
Saint-Léonard	.	.	.	11	5	.	13	19	10	18	.	.	.	.	.	.	.	3	.	.	.	.	.	.	.	.	1	.	.	.	80
Vallières	.	.	8	1	.	.	21	8	10	12	10	2	9	.	.	.	.	.	9	2	.	.	1	.	.	5	2	.	.	30	130
Pontarion	.	.	.	7	3	.	16	15	6	30	9	.	7	.	.	.	.	.	6	2	4	.	.	.	.	2	.	.	.	1	108
Limoges (E. N.)	.	.	7	9	2	.	8	.	29	4	.	.	.	.	.	.	.	2	1	3	.	.	.	.	8	2	.	.	.	.	75
Chabanais	.	.	.	12	1	.	.	7	13	3	2	.	4	.	.	.	.	.	4	4	.	.	0	3	19	.	1	.	.	.	73
Confolens	.	.	.	5	.	1	4	5	15	5	3	.	5	.	.	.	.	.	1	2	2	.	.	12	13	.	1	.	.	.	74
Isle-Jourdain	.	5	11	6	2	.	2	2	13	2	3	4	9	1	.	1	1	4	8	.	1	.	4	.	2	1	5	.	.	3	88
Lussac-les-Ch.	.	.	.	1	3	.	10	1	14	10	.	.	8	.	.	.	.	1	.	2	.	.	10	3	18	2	.	.	.	.	83
Gençay	.	3	11	7	1	.	7	.	13	.	2	2	7	.	.	.	.	2	4	2	.	.	.	2	6	.	5	.	1	.	73
Lusignan	1	3	7	9	.	.	4	4	13	.	5	2	6	1	.	.	.	.	5	3	1	.	1	1	5	.	6	.	.	3	78
Montreuil-Bonnin	.	2	8	6	1	.	3	1	9	.	1	3	8	.	.	.	.	2	4	1	1	.	2	1	5	.	6	.	.	1	65
Poitiers (P. C.)	.	.	0	2	3	.	14	.	18	2	0	.	.	.	.	.	.	.	1	1	0	1	3	5	18	.	.	.	.	4	79
Châtellerault	.	4	8	5	2	.	2	1	12	1	.	4	11	.	.	.	.	3	5	.	.	.	2	.	2	0	4	.	.	2	65
Saint-Gervais	.	2	5	8	.	.	6	1	6	.	.	2	7	.	.	.	.	.	4	.	1	.	.	1	5	.	4	.	.	1	55

STATIONS.	1	2	3	4	5	6	7	8	9	10	11	12	13	14	15	16	17	18	19	20	21	22	23	24	25	26	27	28	29	30	TOTAL.
Bassin de la Loire, du Bec-d'Allier à Angers.																															
Givry	.	.	.	15	.	.	11	4	8	.	6	.	11	.	.	.	.	3	5	.	4	.	1	.	.	3	.	.	.	8	79
Chaulgnes	0	.	.	9	3	.	10	.	9	2	3	.	8	1	.	.	.	.	9	.	5	.	1	.	.	10	.	.	.	12	82
Saint-Satur	.	.	.	6	2	.	6	0	9	1	5	0	6	1	.	.	.	1	1	.	1	.	1	1	0	1	1	.	.	8	51
Gien	.	.	.	1	4	.	5	2	5	4	4	5	10	2	.	.	.	.	5	.	2	.	.	16	1	.	1	.	0	1	68
Ouzouer-le-Marché	.	.	.	2	.	.	7	1	6	2	.	.	11	.	.	.	.	.	.	.	.	.	.	7	11	.	4	.	.	1	52
Orléans (P. C.)	.	.	.	0	1	.	6	2	9	2	.	.	11	1	.	.	.	.	0	.	1	.	1	4	16	.	2	.	.	0	56
La Ferté St-Aubin	.	.	.	3	.	6	7	.	18	.	.	10	.	.	.	.	.	2	.	3	.	.	5	.	.	2	.	.	.	41	97
La Ferté-Saint-Cyr	.	.	.	4	.	6	7	13	.	.	.	10	.	.	.	3	.	.	.	.	.	.	.	10	9	.	.	.	.	.	61
Contres	.	.	.	1	2	.	4	.	9	.	2	.	8	.	.	.	.	.	1	.	1	.	2	10	15	0	0	.	.	.	55
Blois (P. C.)	.	.	.	.	2	.	9	.	10	2	4	.	9	.	.	0	.	.	2	.	3	.	1	9	19	3	2	.	.	0	75
Herbault	.	.	.	.	3	.	8	.	12	2	2	10	.	.	.	.	.	.	1	.	2	.	.	8	5	4	5	.	.	.	62
Monthodon	.	.	.	1	5	.	3	.	6	6	2	.	13	.	.	.	.	.	.	.	1	.	.	15	19	.	.	.	.	.	70
Saint-Amand	2	.	.	2	4	.	4	.	3	.	2	.	.	7	1	.	.	.	.	.	1	1	2	8	19	.	2	.	.	2	60
Beaumont-la-R.	.	.	0	2	3	.	4	0	10	0	10	.	12	.	.	.	.	.	6	0	.	.	1	15	36	.	3	.	.	2	104
Tours (ville)	.	.	0	4	1	.	7	.	11	.	6	.	8	0	.	.	.	.	0	0	0	.	2	16	17	.	3	.	.	0	75
Channay	.	.	0	1	4	1	5	.	10	1	.	.	10	.	.	.	.	.	0	1	0	.	4	9	17	.	5	.	.	2	70
Gizeux	.	.	.	2	2	.	5	.	13	.	1	.	10	.	.	.	.	.	.	.	.	.	4	25	8	.	2	.	.	.	72
Ponts-de-Cé	.	.	3	7	3	.	6	15	12	0	1	.	9	.	.	.	.	.	.	.	1	.	0	1	14	1	6	.	1	16	96
Bassin du Loir.																															
Outarville	.	.	.	0	.	19	5	23	.	.	1	22	.	.	.	.	.	3	.	1	.	.	25	.	15	1	.	.	.	24	139
Orgères	.	.	.	2	1	.	7	2	8	.	.	.	10	.	0	.	.	.	2	.	1	.	0	9	5	0	3	.	0	1	51
Authon	.	.	.	2	4	.	.	1	12	3	4	3	11	.	.	.	.	.	1	.	2	.	.	3	17	2	3	.	.	11	80
Thiron-Gardais	.	.	.	.	3	.	2	0	14	5	.	.	8	.	1	.	.	.	3	.	2	.	2	6	30	.	4	.	0	21	101
Illiers	.	.	.	3	.	3	1	1	6	.	0	6	.	.	.	.	.	2	.	.	1	.	8	14	3	2	.	.	8	21	79
Voves	.	.	.	0	0	.	.	6	9	2	1	.	7	.	.	.	.	.	1	.	3	.	.	5	7	2	3	.	.	4	50
Châteaudun	.	.	.	1	1	.	5	11	5	.	.	.	7	.	.	.	.	.	1	.	1	1	2	7	13	5	4	2	13	.	79
Ville-aux-Clercs	.	.	.	.	7	.	3	.	8	4	3	12	7	2	.	.	.	.	.	.	.	.	.	.	19	.	9	.	.	4	78
Vendôme	.	.	.	2	4	.	5	.	6	1	3	.	10	.	.	.	.	.	2	.	3	.	.	15	17	6	3	.	.	7	84
Montoire	.	.	.	2	3	.	2	.	6	4	.	2	8	.	.	.	.	.	1	.	5	.	1	12	43	1	4	.	.	6	100
Mondoubleau	.	.	.	2	.	.	6	.	8	4	3	11	.	.	.	.	.	.	.	.	1	.	.	9	32	8	5	.	.	5	94
Saint-Calais	.	.	.	2	.	2	.	3	6	7	.	5	.	2	2	.	.	1	.	.	.	.	3	4	8	7	4	.	5	5	66
Le Lude	.	.	.	1	5	.	4	.	8	.	4	.	10	.	.	.	.	.	2	.	1	.	.	6	29	.	6	.	.	2	78
Pontvallain	.	.	.	.	3	.	3	4	5	7	4	.	10	.	.	.	.	.	.	.	1	2	1	5	12	.	4	.	.	2	63
La Flèche	.	.	.	1	5	.	7	.	9	1	.	.	10	1	.	.	.	.	2	.	.	1	1	4	24	1	5	.	.	6	78
La Chapelle d'Alig.	.	.	.	.	.	10	.	.	10	.	.	11	.	.	.	.	.	.	.	.	.	.	.	.	14	.	6	.	.	5	56
Le Plessis-Gramm.	.	.	.	12	.	7	12	10	.	.	.	11	.	.	.	.	.	.	.	.	.	.	3	11	.	9	.	.	6	.	81
Bassin de la Sarthe.																															
Ft d'Écouves	.	.	.	2	2	.	5	2	7	5	6	6	.	.	.	.	.	.	3	0	0	1	1	10	0	1	3	.	.	9	63
Ft de Perseignes	.	.	.	2	3	.	2	.	9	1	4	.	5	.	.	.	.	.	2	.	.	.	5	5	12	6	2	.	.	12	69
Ft de Bourses	.	.	.	.	.	.	0	4	7	3	2	.	6	.	.	.	.	.	4	2	1	.	2	4	2	10	4	.	.	19	71
Alençon (E. N.)	.	1	.	.	32	.	.	4	8	1	5	.	0	.	.	.	.	.	1	0	.	.	2	2	20	1	.	.	.	20	96
Vilaines-la-J.	.	2	.	6	3	.	6	.	14	1	5	.	10	.	.	.	.	.	3	0	1	.	2	1	12	.	8	.	10	10	94
Neufchâtel	.	.	.	.	.	.	.	2	12	4	.	.	8	.	.	.	.	.	1	1	.	.	3	4	14	.	1	.	11	.	61
Beaumont-s.-S.	.	.	.	1	1	.	1	.	6	1	4	.	5	.	.	.	.	.	3	.	1	.	2	3	15	.	9	.	.	17	69
Mamers	.	.	1	1	1	.	1	7	7	5	.	8	1	.	.	.	.	.	.	.	1	.	5	6	22	5	2	.	15	.	88
Bonnétable	.	.	.	.	4	.	4	12	7	2	1	.	9	.	.	.	.	.	1	.	4	.	1	5	18	1	5	.	.	20	94

STATIONS.	1	2	3	4	5	6	7	8	9	10	11	12	13	14	15	16	17	18	19	20	21	22	23	24	25	26	27	28	29	30	TOTAL.
Bassin de la Sarthe (suite).																															
Le Mans (E. N.)	.	.	.	2	3	.	6	.	9	2	19	.	13	.	0	.	.	.	0	.	1	0	0	4	23	2	.	.	0	15	99
Mortagne	.	.	.	1	6	.	5	1	8	2	6	0	11	.	.	.	0	.	.	2	.	.	0	6	3	62	.	.	.	20	137
Forêt de Réno	.	.	.	7	.	3	.	14	4	2	.	6	.	.	.	.	.	3	2	2	.	2	4	39	4	4	.	.	23	12	131
Rémalard	.	.	.	1	3	.	4	.	12	1	4	.	8	.	.	.	.	.	3	.	.	.	1	4	35	.	3	.	0	12	91
Nogent-le-Rotrou	.	.	.	.	3	.	1	.	20	.	5	.	8	.	.	.	.	.	.	3	1	.	.	.	25	.	3	.	.	4	74
Parigné l'Évêque	.	.	.	1	1	.	5	.	7	2	6	.	9	.	.	.	.	.	1	.	2	.	1	6	20	1	9	.	.	10	81
Foulletourte	.	.	.	.	4	.	5	7	5	2	3	.	7	.	.	.	.	.	4	.	2	.	2	5	25	.	3	.	.	6	80
Souligné-s.-V.	.	.	.	3	2	.	.	4	7	.	.	5	10	.	.	.	.	3	.	2	1	.	1	2	25	3	.	.	18	.	86
Sillé-le-Guillaume	.	.	.	.	.	.	.	.	14	.	.	8	5	.	.	.	.	.	.	.	.	.	3	.	.	4	16	.	.	20	70
Neuvillette	.	.	.	.	.	.	.	.	24	.	.	.	20	.	.	.	.	.	4	.	.	.	11	3	8	.	15	.	.	16	101
Meslay	2	2	12	.	4	1	.	3	2	8	.	.	.	2	1	.	.	2	2	.	.	.	2	.	1	4	6	2	8	.	64
Sablé	.	.	.	2	.	.	.	3	3	1	2	3	.	.	.	.	7	.	1	.	.	3	3	4	1	1	5	.	10	.	49
Angers (E. N.)	.	.	6	3	8	.	8	14	16	.	.	.	15	4	.	.	.	.	.	.	.	.	0	.	14	1	8	.	0	24	121
Bassin de la Mayenne.																															
Pré-en-Pail	.	.	.	9	3	.	5	4	12	5	5	.	7	1	1	.	.	.	4	0	.	.	2	1	15	1	2	.	0	11	88
Javron	.	5	.	.	.	.	9	9	.	.	4	.	.	.	.	.	.	.	.	2	.	10	.	.	2	.	.	.	6	.	47
Forêt d'Andaines	.	.	9	21	6	.	6	0	10	6	8	.	11	0	1	.	.	.	4	1	.	1	2	3	7	5	4	.	1	6	112
Domfront	.	.	42	.	6	.	7	.	12	17	.	.	6	2	1	.	.	.	.	.	.	.	1	.	13	.	.	.	.	.	107
Gorron	10	4	29	4	.	9	0	10	1	2	.	10	.	1	.	.	.	2	1	0	0	1	1	12	.	5	.	.	7	9	118
Ambrières	.	7	4	14	4	.	5	0	10	1	1	0	8	1	1	.	.	.	3	1	0	.	2	4	2	.	5	.	5	4	82
Bais	.	.	.	4	.	.	.	.	10	.	5	.	9	.	.	.	.	.	3	1	.	4	2	1	8	2	9	.	.	17	75
Mayenne	.	3	4	15	3	.	4	3	10	2	1	.	8	1	1	.	.	.	3	.	2	.	2	1	6	1	8	.	8	4	90
Ernée	.	7	17	5	.	2	5	5	7	2	0	9	1	.	2	.	.	1	.	2	0	0	0	13	4	12	1	.	5	0	100
Montsûrs	.	8	20	5	.	.	8	1	6	.	5	.	6	.	.	.	.	.	3	.	2	3	0	4	4	10	.	.	11	0	96
Laval (E. N.)	.	5	21	2	.	.	3	2	7	.	.	12	0	.	.	.	.	6	.	2	3	0	4	.	7	7	.	.	16	.	97
Cossé-le-Vivien	.	.	1	36	1	.	4	.	10	.	1	.	12	2	.	.	.	.	2	.	3	.	1	6	8	1	6	.	0	3	96
St-Aignan-s.-R	.	2	35	1	4	.	4	1	14	1	1	.	9	.	.	.	.	.	1	1	.	.	1	7	9	.	7	.	.	7	104
Bassin de la Loire inférieure, rive droite.																															
Oudon	.	6	26	3	4	.	5	1	17	1	9	.	12	.	.	.	.	.	.	3	2	.	4	.	8	.	8	8	.	1	118
Saint-Mars-la-Jaille	.	7	22	1	.	.	.	7	.	18	.	.	15	.	.	.	.	.	.	.	1	.	6	.	.	13	.	.	.	.	90
Nort	.	4	9	12	4	.	3	8	12	.	6	.	5	.	.	.	.	.	.	1	1	1	1	1	7	3	11	.	.	1	90
Nantes (Obsre)	.	3	14	8	3	.	5	0	19	1	4	1	13	.	.	.	.	.	0	2	2	.	2	.	7	.	7	.	.	0	93
Cordemais	.	4	3	8	2	.	4	2	21	1	12	.	12	.	.	.	.	.	.	.	2	1	2	5	8	.	9	.	.	2	98
Savenay (E. N.)	.	3	9	4	.	5	0	13	1	7	.	5	0	.	0	.	.	.	.	1	1	2	.	8	3	13	.	0	1	.	77
Herbignac	9	3	1	0	0	12	2	16	1	2	.	4	.	0	.	.	.	.	3	1	1	2	1	10	3	8	.	1	1	.	81
Bassin de la Loire inférieure, rive gauche.																															
Secondigny	.	.	.	3	4	.	.	2	15	1	5	.	4	.	.	.	.	.	.	.	3	.	17	.	19	.	1	.	.	10	85
Airvault	.	.	.	3	1	.	3	.	13	0	2	.	7	.	.	.	.	.	1	1	.	.	4	13	24	.	.	.	3	.	75
Belleville	.	.	.	.	3	.	3	1	3	9	3	.	7	.	.	.	.	.	0	.	0	0	1	9	12	1	3	.	.	4	60
Mirebeau	.	2	5	3	.	.	4	2	11	.	1	1	6	.	.	.	.	2	2	.	.	.	.	1	1	.	6	.	.	2	49
Loudun	.	2	7	4	1	.	2	1	11	2	.	3	10	.	.	.	1	1	2	.	.	.	2	.	1	1	2	.	0	4	55
Bressuire (P. C.)	.	.	.	2	3	.	5	.	15	1	5	.	10	.	.	.	.	.	2	.	1	.	6	5	5	.	3	.	.	1	63
Absie	.	.	.	1	2	2	10	8	11	1	1	.	6	.	.	.	.	.	2	2	5	2	4	7	8	.	5	.	.	1	78
Moncoutant	4	.	.	.	7	.	3	.	23	1	.	.	10	.	.	.	.	.	0	0	4	.	5	9	6	.	4	.	.	2	79

STATIONS.	1	2	3	4	5	6	7	8	9	10	11	12	13	14	15	16	17	18	19	20	21	22	23	24	25	26	27	28	29	30	TOTAL.
Bassin de la Loire inférieure, rive gauche (suite).																															
Les Gardes	.	0	7	4	2	.	4	1	19	4	1	.	7	0	.	.	.	.	0	0	4	0	2	3	8	5	.	.	3	.	75
Vieillevigne	.	4	12	3	.	3	3	14	8	5	.	.	7	.	.	.	.	.	.	7	3	4	.	.	6	9	.	.	.	.	89
Les Herbiers	.	2	4	2	4	.	7	1	18	0	5	.	4	.	.	.	.	.	1	3	3	1	2	4	9	.	8	.	.	8	86
Clisson	.	9	23	3	6	.	7	2	17	2	0	.	8	.	.	.	.	.	.	.	3	.	3	.	6	.	11	.	.	1	103
Vertou	.	6	26	6	6	.	.	22	3	4	.	8	.	.	.	.	.	.	.	5	.	7	.	7	.	8	.	.	0	.	106
Bouaye	.	3	3	9	3	.	5	0	20	1	3	.	5	.	.	.	.	.	.	2	2	.	2	.	11	.	5	.	.	1	75
Fort de Mindin	.	2	5	1	1	.	8	.	19	4	.	.	5	.	.	.	.	.	.	3	1	0	2	2	11	.	17	.	.	3	84
BASSINS ENTRE LA LOIRE ET LA GIRONDE.																															
Bassins de la Sèvre niortaise et de la Vie.																															
Chey	.	.	.	5	4	.	9	13	13	7	5	.	5	.	.	.	.	.	2	0	3	0	7	3	7	6	.	.	.	0	89
Pamproux	.	.	2	3	.	5	12	7	8	6	.	7	.	.	.	.	.	.	.	2	1	3	8	.	13	.	.	.	0	.	78
Champdeniers	.	.	.	2	8	.	5	6	20	3	9	6	.	.	.	.	.	.	1	.	6	.	6	10	25	.	1	.	.	0	108
Prahecq	.	.	2	2	.	4	2	17	4	2	.	7	.	.	.	.	.	0	1	5	5	4	5	9	.	.	.	.	.	.	69
Niort	.	.	.	1	5	.	5	18	16	2	3	.	7	.	.	.	.	.	2	3	2	.	6	5	21	.	.	.	.	.	96
Mauzé	.	.	.	3	.	.	3	16	14	2	.	5	.	.	.	.	.	.	4	.	2	.	.	3	3	5	.	.	.	.	61
Xanton-Chassenon	.	.	.	2	6	.	2	4	15	0	3	.	5	.	.	.	.	.	6	4	1	.	6	8	6	.	3	.	.	1	72
Bazoin	.	1	.	3	10	.	1	7	15	2	1	.	5	.	.	.	.	.	.	4	2	.	.	7	5	.	1	.	.	0	64
Roche-s.-Yon (E.N.)	.	9	21	3	3	.	7	1	13	.	1	.	6	.	.	.	.	.	4	.	.	.	1	4	7	0	5	.	.	0	86
Luçon	.	6	4	3	3	.	6	4	11	1	3	.	4	.	.	.	.	.	0	1	1	1	4	2	7	.	4	.	.	1	67
Les Sables-d'Olonne	.	4	7	2	1	.	6	.	8	0	.	.	3	.	.	.	.	.	0	0	0	1	2	6	8	.	4	.	.	0	52
Saint-Gilles-s.-Vie	.	2	6	2	1	.	0	0	0	0	1	.	4	.	.	.	.	.	.	1	1	4	3	2	10	.	6	.	.	.	43
Pornic	.	2	10	3	1	.	3	1	12	1	.	.	4	.	.	.	.	.	.	4	.	.	.	2	13	.	9	.	.	4	69
Ile d'Yeu	.	.	3	0	.	.	1	1	8	3	.	.	9	.	.	.	.	.	1	1	0	0	0	.	1	.	12	.	.	.	42
Noirmoutiers	.	1	.	1	.	.	3	.	9	1	1	.	4	.	.	.	.	.	.	3	1	.	3	2	9	.	8	.	.	2	48
Bassin de la Charente.																															
Charroux	.	4	10	8	1	.	6	2	15	2	3	1	11	.	.	.	.	.	3	5	1	.	1	3	6	0	8	.	1	1	93
Ruffec	.	.	1	4	1	.	13	.	28	5	5	.	7	.	.	.	.	.	3	1	.	0	6	1	9	.	.	.	.	.	83
Montbron	.	.	.	.	10	.	.	.	7	25	1	.	.	.	.	.	.	.	.	1	.	.	1	.	20	.	.	.	.	.	65
Angoulême (P. C.)	.	.	3	5	2	.	4	1	17	5	.	.	3	.	.	.	.	.	3	4	0	.	0	3	3	.	.	.	.	18	71
Barbézieux	.	.	5	8	7	.	3	.	20	5	2	.	3	.	.	.	.	1	2	2	0	.	.	.	4	.	.	.	.	4	66
Cognac	.	.	1	4	1	.	14	1	22	6	4	.	3	.	.	.	.	.	2	2	2	.	5	4	1	.	1	.	.	1	74
Jonzac	.	.	3	2	.	.	10	.	24	6	3	.	.	.	.	.	.	.	.	2	.	.	.	.	4	.	.	.	.	.	54
Saintes	.	.	.	5	1	.	6	3	20	4	.	.	4	.	.	.	.	.	8	.	2	8	.	7	.	.	.	.	.	.	68
Chef-Boutonne	.	.	5	2	.	.	14	.	17	.	4	.	9	.	.	.	.	.	2	3	0	1	14	1	10	.	.	.	.	.	82
Celles-sur-Belle	.	.	.	2	4	.	6	8	20	3	5	.	7	.	.	.	.	.	.	.	10	1	6	2	8	.	.	.	.	.	82
Villiers-en-Plaine	.	.	1	4	.	5	9	17	3	4	.	6	.	.	.	.	.	1	3	1	2	7	1	9	.	.	.	.	.	.	73
St-Jean-d'Angely	.	.	.	4	3	.	4	2	13	4	7	.	4	.	.	.	.	.	4	.	2	.	9	1	7	.	.	.	.	0	64
La Rochelle	.	.	.	.	11	.	.	.	.	10	.	3	.	.	.	.	.	3	.	.	.	2	.	3	.	6	.	7	3	.	48
Ile d'Aix	.	3	.	2	4	.	3	.	17	2	1	.	4	.	.	.	.	.	.	.	1	.	6	8	5	.	.	.	.	.	56
Chassiron	.	6	6	4	4	.	3	1	11	1	.	.	3	.	.	.	.	.	.	.	.	.	5	5	6	.	1	.	.	.	56
BASSIN DE LA GIRONDE.																															
Bassin de la Dordogne.																															
La Tr-d'Auvergne	.	.	.	3	12	.	11	24	18	15	12	.	11	.	.	.	.	.	11	6	3	.	10	.	.	7	.	.	.	7	150
Église-Neuve-d'Ent.	.	.	.	2	.	.	32	.	42	32	1	2	4	.	3	.	.	19	3	.	2	30	.	.	.	13	.	.	11	7	203

STATIONS.	1	2	3	4	5	6	7	8	9	10	11	12	13	14	15	16	17	18	19	20	21	22	23	24	25	26	27	28	29	30	TOTAL.
Bassin de la Dordogne (suite).																															
Laqueuille	.	.	.	8	.	17	16	9	12	11	1	9	.	.	.	.	.	6	2	2	.	10	.	.	17	.	.	.	5	14	139
Ussel	.	.	.	.	12	9	14	11	8	5	7	.	.	.	.	.	.	8	7	5	.	.	11	.	5	12	8	.	5	15	142
Bort	.	.	.	.	12	9	16	11	8	17	8	4	9	.	.	.	.	7	9	5	.	.	12	.	5	12	9	.	5	14	172
Aurillac (E. N.)	.	.	.	2	.	1	25	1	20	4	2	.	3	.	.	.	.	3	4	1	0	11	3	.	.	1	.	.	.	.	82
Argentat	.	.	.	.	2	.	20	3	6	8	5	.	2	.	.	.	.	.	2	1	.	.	6	.	.	7	.	.	.	.	62
Beaulieu	.	.	.	.	.	.	20	8	14	7	.	25	5	0	.	.	.	.	4	4	1	.	11	0	.	5	0	.	.	.	104
La Tronquière	.	.	.	.	3	.	25	6	15	8	20	.	7	.	.	.	.	.	7	10	.	8	.	.	.	2	.	.	.	.	141
Bretenoux	.	.	.	.	.	.	9	12	11	8	11	.	7	.	.	.	.	.	.	4	.	.	8	.	5	.	.	.	.	.	75
La Capelle	.	.	.	.	.	.	30	.	25	.	9	.	3	.	.	.	.	.	6	5	.	2	2	.	.	.	.	.	.	.	82
Martel	.	.	.	.	.	.	37	.	17	3	10	.	.	.	.	.	.	.	.	.	.	.	.	.	.	4	.	.	.	.	71
Payrac	.	.	.	.	.	.	31	2	17	.	14	.	.	.	.	.	.	.	2	3	.	3	.	.	.	5	.	.	.	1	78
La Bastide-Murat	.	.	.	.	.	.	38	.	20	5	.	.	.	.	.	.	.	.	.	.	.	.	.	.	.	7	.	.	.	1	71
Gourdon	.	.	.	.	.	.	30	.	10	.	.	.	.	.	.	.	.	.	2	3	.	10	.	.	4	.	.	.	.	5	64
Tulle (P. C.)	.	.	.	.	6	.	25	8	14	13	15	.	5	.	.	.	.	.	5	2	3	.	3	.	.	3	.	.	.	.	102
Périgueux (E. N.)	.	.	.	3	.	.	12	.	13	6	1	.	2	.	.	.	.	.	.	.	.	.	.	.	6	1	.	.	.	.	44
Saint-Jean-d'Ataux	.	.	3	2	.	.	9	14	8	8	.	.	.	.	.	.	.	6	3	2	.	.	.	22	.	.	.	.	.	6	83
Chalais	.	.	4	10	0	.	1	2	13	6	5	.	2	.	.	.	.	1	2	3	1	.	0	1	8	.	.	.	.	4	63
Montguyon	.	.	4	9	2	.	3	.	26	7	7	.	.	.	.	.	.	2	3	.	.	.	2	.	.	.	.	.	.	8	73
Les Églisottes	.	.	.	14	1	.	.	.	4	12	5	.	2	.	.	.	.	3	3	4	1	.	.	.	7	.	.	.	.	7	62
Lussac	.	.	5	5	.	.	.	4	10	4	10	.	4	.	.	.	.	2	0	2	1	.	.	.	12	.	.	.	.	6	64
Saint-Sabin	.	.	3	7	3	.	.	.	24	1	.	1	9	.	.	.	.	2	2	2	.	.	.	.	1	4	.	.	.	3	60
St-André-de-Cubz	.	.	3	10	.	.	1	1	9	1	9	.	3	.	.	.	.	.	.	3	.	.	.	.	9	.	.	.	.	.	47
Bassin du Lot.																															
Montmirat	.	.	.	.	2	.	15	.	2	4	1	.	2	.	.	.	.	.	.	.	.	.	.	.	.	.	.	.	.	8	34
Bagnols	.	.	.	.	.	.	.	18	.	.	2	2	2	.	.	.	.	.	1	.	.	.	.	.	.	1	.	.	.	5	31
Mende (P. C.)	.	.	.	.	2	.	13	6	0	2	3	0	3	.	.	.	.	.	4	.	.	.	0	.	.	.	.	.	.	6	39
Saint-Chély-d'Ap.	.	.	.	3	.	.	3	8	2	3	1	.	.	.	.	.	.	.	5	12	.	.	.	.	.	3	.	.	.	5	45
Saint-Léger-du-M.	.	.	.	1	1	.	26	5	2	2	5	.	4	.	.	.	.	.	1	.	.	.	.	.	.	2	.	.	.	2	52
Nasbinals	.	.	.	0	0	.	.	18	7	12	4	2	1	.	.	.	.	.	3	1	.	.	5	.	.	1	.	.	.	2	56
Marvejols	.	.	.	.	.	.	20	7	.	.	.	.	.	.	.	.	.	.	8	.	.	.	3	.	.	.	.	.	.	2	40
Laguiole	.	.	.	.	.	.	30	5	12	10	8	.	3	.	.	.	.	10	.	8	3	.	5	.	.	.	.	.	.	.	94
Mur-de-Barrez	.	.	.	.	.	.	8	10	8	12	14	8	6	.	.	.	.	.	.	8	.	.	.	.	.	.	.	.	.	.	74
Entraygues	.	.	.	.	3	.	21	6	6	6	9	.	.	.	.	.	.	.	.	6	.	.	10	.	.	.	.	.	.	.	67
Figeac	.	.	.	.	1	.	17	7	17	5	3	1	.	.	.	.	.	.	2	7	.	.	.	.	.	2	.	.	.	2	64
Livernon	.	.	.	.	.	.	21	.	12	.	11	.	2	.	.	.	.	2	2	5	.	2	.	.	.	.	.	.	.	.	57
Lauzès	.	.	.	.	.	.	33	1	15	3	2	.	.	.	.	.	.	1	2	.	.	2	.	.	.	1	.	.	.	1	61
Cajarc	.	.	.	1	.	.	18	.	11	.	13	.	.	.	.	.	.	.	2	4	.	.	.	.	.	.	.	.	.	1	50
Limogne	.	.	.	.	.	.	22	3	9	11	.	.	2	.	.	.	.	3	3	.	.	.	.	.	.	.	.	.	.	5	58
Cahors	.	.	.	.	.	.	32	4	10	.	2	.	5	.	.	.	.	.	4	.	.	.	.	.	.	.	.	.	.	.	57
Cazals	.	.	.	.	.	.	22	.	8	6	2	3	.	.	.	.	.	.	3	2	.	1	.	.	.	6	.	.	.	8	61
Puy-l'Évêque	.	.	.	.	.	.	25	.	18	.	.	.	.	.	.	.	.	.	.	.	.	7	.	.	5	.	.	.	.	.	55
Villeneuve	.	.	.	.	.	.	26	2	.	3	5	.	.	.	.	.	.	2	1	1	.	.	3	.	9	2	.	.	.	.	54
Bassins du Tarn et de l'Aveyron.																															
Sext	.	.	.	.	17	.	.	12	.	5	5	.	2	.	.	.	.	.	.	.	.	.	.	.	.	.	.	.	.	6	45
Pt de Montvert	.	.	.	.	2	.	12	7	.	9	6	1	2	.	.	.	.	.	1	.	.	.	.	.	.	.	.	.	.	5	45
Florac	.	.	.	.	5	.	2	5	.	1	2	0	2	.	.	.	.	.	1	.	.	.	.	.	.	.	.	.	.	2	22

STATIONS.	1	2	3	4	5	6	7	8	9	10	11	12	13	14	15	16	17	18	19	20	21	22	23	24	25	26	27	28	29	30	TOTAL.
Bassins du Tarn et de l'Aveyron (suite).																															
Meyrueis	.	.	.	.	2	.	.	15	.	3	5	.	1	.	.	.	.	.	.	.	.	.	.	.	.	.	.	.	.	6	32
Massegros	.	.	.	.	.	.	22	5	10	3	10	.	3	.	.	.	.	.	.	1	10	.	1	.	.	.	.	.	.	6	71
La Salesse-Murat	.	.	.	.	.	2	1	2	3	15	17	.	.	.	.	.	.	.	3	.	.	.	.	.	.	.	.	.	.	11	55
Le Cabaretou	.	.	.	.	.	.	10	2	6	.	9	.	.	.	.	.	.	.	8	.	.	.	.	.	.	.	.	.	.	2	37
Fraïsse	.	.	.	.	.	.	10	4	9	4	13	.	.	.	.	.	.	.	.	4	.	.	.	.	.	.	.	.	.	9	53
La Salvetat	.	.	.	.	.	.	8	13	12	6	9	.	1	.	.	.	.	.	4	5	.	.	.	.	.	.	.	.	.	23	81
La Cavalerie	.	.	.	.	.	.	16	.	9	2	5	.	4	.	.	.	.	.	1	2	.	.	.	.	.	.	.	.	.	10	50
Castres	.	.	.	.	2	.	11	13	.	.	13	.	1	.	.	.	.	.	.	5	.	.	.	.	0	.	.	.	.	12	57
Lavaur	.	.	.	1	.	.	16	3	0	.	0	.	0	.	.	.	.	.	1	0	.	.	.	.	.	.	.	.	.	7	28
Rodez (E. N.)	.	.	.	.	2	.	11	6	5	3	6	.	3	.	.	.	.	.	3	.	.	.	4	.	.	.	.	.	16	3	62
Alban	.	.	.	.	.	.	27	3	11	12	8	.	4	.	.	.	.	5	12	4	.	6	.	.	.	.	.	.	.	9	101
Albi (P. C.)	.	.	.	5	5	.	7	4	1	7	4	.	.	.	.	.	.	1	4	4	.	.	.	.	.	.	.	.	.	6	48
Carmaux	.	.	.	.	2	.	10	4	6	8	5	.	.	.	.	.	.	.	1	2	.	.	.	.	.	.	.	.	.	1	39
Montauban (E. N.)	.	.	.	.	1	.	.	18	0	.	0	.	.	.	.	.	.	.	0	2	.	.	.	.	.	.	.	.	.	5	27
Lalbenque	.	.	.	0	.	.	19	0	8	0	6	.	1	.	.	.	.	0	2	2	.	.	.	.	.	0	.	.	.	.	39
Castelnau	.	.	.	.	.	.	25	1	5	2	15	.	.	.	.	.	.	.	3	6	.	.	.	.	.	.	.	.	.	14	71
Bioule	.	.	.	2	.	.	17	.	5	7	15	.	.	.	.	.	.	.	.	.	.	.	.	.	.	.	.	.	.	.	46
Caussade	.	.	.	.	2	.	9	14	.	7	10	.	.	.	.	.	.	.	9	.	.	.	.	.	.	.	.	.	.	18	69
Montcuq	.	.	.	.	.	.	23	.	5	.	15	.	2	.	.	.	.	.	3	.	.	.	.	.	.	1	.	.	.	.	49
La Française	.	.	.	.	.	.	16	.	3	6	.	.	.	.	.	.	.	.	.	.	.	.	.	.	.	.	.	.	.	3	28
Caumont	.	.	.	.	5	.	12	6	.	.	.	.	2	.	.	.	.	.	.	5	.	.	.	.	.	.	.	.	.	6	36
Bassin de la Garonne, cours supérieur, et affluents des Pyrénées.																															
Ax	.	.	.	.	.	.	6	19	.	.	2	.	.	.	.	.	.	.	11	.	.	.	11	.	.	.	.	.	.	12	62
Vicdessos	.	.	.	.	.	.	10	10	.	.	2	.	.	.	.	.	.	.	8	1	.	.	8	.	.	.	.	.	.	14	53
Belesta	.	.	.	.	6	.	17	3	.	6	2	.	.	.	.	.	.	.	7	.	.	.	.	.	.	.	.	.	.	22	63
Foix (E. N.)	.	.	.	.	.	.	9	11	.	2	2	2	1	.	.	.	.	.	2	2	.	27	.	.	.	.	2	.	.	22	82
Mirepoix	.	.	.	.	3	.	6	8	.	.	6	8	.	.	.	.	.	.	10	1	.	.	.	.	.	.	.	.	.	13	55
Le Fossat	.	.	.	.	3	.	16	6	.	.	4	2	1	.	.	.	.	.	2	1	.	.	.	.	.	.	.	.	.	10	45
Royat	.	.	.	.	2	.	.	8	1	.	1	.	2	.	.	.	.	.	1	2	.	.	.	.	.	.	.	.	.	10	26
Arreau	.	.	.	.	.	.	7	.	.	.	.	.	.	.	.	.	.	3	1	.	.	.	1	.	.	.	.	.	5	3	20
Fos	.	.	.	.	.	.	.	29	.	.	8	.	.	.	.	.	.	.	.	.	.	.	.	.	.	.	6	.	5	15	63
Izaut de-l'Hôtel	.	.	.	1	5	.	19	15	.	3	3	2	.	.	.	.	.	.	4	2	2	.	2	.	.	1	2	.	.	8	69
Rieumes	.	.	.	.	.	.	26	.	.	.	.	.	.	.	.	.	.	.	.	.	.	.	.	.	.	.	.	.	10	.	35
Léguevin	.	.	.	.	2	.	.	19	2	3	.	.	.	.	.	.	.	.	.	1	.	.	.	.	.	.	.	.	.	16	43
Nailloux	.	.	.	.	6	.	27	.	1	.	.	.	.	.	.	.	.	.	.	1	.	.	.	.	.	.	.	.	.	11	45
Albiac	.	.	.	2	.	.	8	19	0	.	0	.	0	.	.	.	.	3	.	0	.	.	.	.	.	.	.	.	.	10	44
Verfeil	.	.	.	.	3	.	13	12	1	2	.	.	.	.	.	.	.	.	4	.	.	.	.	.	.	.	.	.	.	11	45
Toulouse (Obs^re)	.	.	.	.	2	.	23	1	.	1	.	.	1	.	.	.	.	.	1	1	.	.	.	.	.	.	.	.	.	21	51
Villeneuve-les-B	.	.	.	.	2	.	8	17	.	3	.	.	.	.	.	.	.	.	3	.	.	.	.	.	.	.	.	.	.	6	39
Bassin de la Garonne (R. G.) au-dessous de Toulouse; bassins du Gers et de la Baïse; bassin de la Gironde.																															
Lannemezan	.	.	.	.	5	.	17	6	.	.	17	7	.	.	.	.	.	1	2	2	.	.	2	2	1	.	1	.	.	8	71
Boulogne	.	.	.	.	.	.	3	28	.	.	6	.	1	.	.	.	.	.	.	2	.	.	.	.	.	.	.	.	.	5	45
Lombez	.	.	.	.	2	.	27	1	0	.	9	.	0	.	.	.	.	0	1	.	.	.	.	.	.	.	.	.	.	24	64
Masseube	.	.	.	.	0	.	22	4	.	1	3	.	0	.	.	.	.	.	.	1	.	.	.	.	.	.	.	.	.	13	44
Miélan	.	.	.	.	.	.	20	1	.	1	5	.	.	.	.	.	.	3	.	1	.	.	.	.	1	.	.	.	.	6	38

STATIONS.	1	2	3	4	5	6	7	8	9	10	11	12	13	14	15	16	17	18	19	20	21	22	23	24	25	26	27	28	29	30	TOTAL.
Bassin de la Garonne (R. G.) au-dessous de Toulouse; bassins du Gers et de la Baïse; bassin de la Gironde (suite).																															
Mirande	.	.	.	.	.	.	22	.	.	5	6	.	.	.	.	.	.	.	3	.	.	.	.	.	5	.	.	.	.	.	41
Auch (P. C.)	.	.	.	.	.	.	19	1	.	2	6	.	0	.	.	.	.	1	1	1	.	.	.	.	1	0	.	.	.	6	38
Vic-Fezensac	.	.	.	.	.	.	24	3	.	9	7	.	.	.	.	4	.	.	4	1	.	.	.	.	33	1	.	.	.	3	85
Lectoure	.	.	.	.	.	.	21	5	.	.	.	.	.	.	.	.	.	5	.	.	.	.	.	.	.	1	.	.	.	3	35
Condom	.	.	.	.	.	.	29	1	.	1	4	.	2	.	.	.	.	1	1	3	.	.	.	20	.	2	.	.	.	.	64
Eauze	.	.	1	.	.	.	38	2	3	4	4	.	.	.	.	.	.	.	1	1	.	.	.	6	6	.	.	.	.	.	66
Agen (P. C.)	.	.	.	.	.	22	2	.	2	0	.	2	.	.	.	0	0	0	1	.	.	.	.	6	3	.	.	.	2	.	40
Damazan	.	.	.	.	.	.	27	.	2	1	.	4	.	.	.	.	.	3	.	.	.	.	2	.	.	.	.	.	.	.	39
Grignols	.	.	3	.	.	.	5	10	.	5	6	.	4	.	.	.	.	2	2	2	.	.	.	.	16	2	.	.	.	.	55
Captieux	.	.	3	29	.	.	7	7	.	.	.	16	3	.	.	.	.	.	.	8	.	.	.	.	15	0	.	.	.	1	89
La Réole	.	3	2	.	.	.	7	1	1	3	.	2	.	.	.	.	.	1	3	.	.	.	.	1	1	.	.	.	.	.	23
Sauveterre	.	.	5	.	.	.	.	5	.	6	7	.	3	.	.	.	.	3	6	.	.	.	.	11	.	.	.	.	.	.	47
Bordeaux-Floirac	.	.	3	6	1	.	1	2	8	4	4	.	4	.	.	.	.	2	1	2	0	0	0	.	0	.	0	.	.	0	38
Saint-Julien	.	.	.	.	.	.	4	.	13	.	.	.	.	.	.	.	.	.	12	2	.	.	.	.	.	.	.	.	.	.	32
Royan	.	1	.	3	2	.	3	7	5	4	2	2	.	.	.	.	.	.	0	1	5	1	5	1	.	.	.	.	.	.	42
Pointe de Grave	.	2	.	3	4	.	2	2	13	6	3	.	3	.	.	.	.	.	2	1	2	.	6	0	6	.	1	.	.	.	54
BASSINS ENTRE LA GIRONDE ET LES PYRÉNÉES.																															
Petits bassins entre la Gironde et l'Adour.																															
Saint-Nicolas	.	3	.	6	.	.	3	.	10	4	1	.	2	.	.	.	.	.	2	0	.	.	6	1	5	.	.	.	.	.	43
Hourtins	.	4	.	5	0	.	8	1	12	0	12	.	4	.	.	.	.	.	3	2	.	.	4	2	7	.	.	.	.	.	63
Moutchic	.	.	1	17	.	.	9	.	12	5	3	5	.	.	.	.	.	.	.	.	2	2	3	.	.	7	.	.	.	3	70
Pissos	.	.	2	25	.	.	4	10	3	6	13	.	4	.	.	.	.	7	2	10	1	.	.	.	6	.	.	.	.	.	94
Belin	.	.	1	8	0	.	0	2	3	7	9	.	4	.	.	.	.	2	2	5	0	.	1	0	0	0	.	.	.	.	44
Cazaux	.	0	.	6	1	4	9	2	1	1	4	6	4	.	.	.	.	2	2	7	.	.	1	.	.	.	0	.	.	.	49
Piquey	.	2	.	5	.	.	1	1	3	3	6	.	3	.	.	.	.	3	1	3	.	.	1	1	2	.	.	.	.	.	32
Bassin de l'Adour.																															
Pic du Midi	.	.	2	0	0	.	10	9	4	0	15	.	.	.	.	.	.	6	6	.	.	.	.	0	0	.	.	.	6	8	67
Peyranère	.	.	10	.	.	.	.	104	.	.	18	.	.	.	.	.	.	.	23	.	.	.	.	8	8	13	.	.	.	.	184
Gélan	.	.	.	.	.	.	31	8	.	.	20	.	.	.	.	.	6	.	1	.	.	.	5	.	.	.	.	.	1	5	77
Lourdes	.	.	.	5	.	.	28	7	5	3	8	6	.	.	.	.	.	4	7	.	.	2	1	1	.	4	.	.	3	.	84
Bagnères-de-Big.	.	.	.	2	.	.	11	2	.	.	11	.	.	.	.	.	.	3	.	.	.	.	.	.	3	.	.	.	.	.	32
Tarbes (P. C.)	.	.	3	.	.	32	4	1	2	11	1	.	.	.	.	.	.	5	.	.	.	.	.	2	.	.	.	.	.	3	64
Villecomtal	.	.	.	.	.	.	24	3	7	.	3	.	.	.	.	.	.	1	.	2	.	.	.	.	.	.	.	.	.	2	43
Aignan	.	.	.	.	.	.	24	6	.	5	11	.	.	.	.	.	.	.	4	3	.	.	.	.	24	2	.	.	.	3	82
Riscle	.	.	.	.	.	22	7	7	6	5	.	.	.	.	.	.	.	.	.	.	.	.	.	.	13	.	.	.	.	3	63
Cazaubon	.	.	1	.	.	.	22	6	.	3	5	.	2	.	.	.	.	2	2	4	.	.	.	.	0	2	.	.	.	1	49
Mont-de-Marsan	.	.	3	.	.	.	15	4	0	6	9	.	3	.	.	.	.	1	1	4	.	.	.	1	0	.	.	.	.	0	48
Saint-Sever	.	.	4	.	.	.	17	10	1	7	4	.	2	.	.	.	.	2	3	4	.	.	.	.	.	3	.	.	.	.	57
Lescar (E. N.)	.	.	2	.	.	.	33	12	.	.	12	.	.	.	.	.	.	.	2	2	.	.	.	.	.	0	.	.	.	2	65
Orthez	.	.	3	.	.	.	15	7	2	15	11	.	2	.	.	.	.	.	5	5	.	.	.	.	.	.	.	.	1	.	66
Oloron	.	.	3	.	.	.	12	.	7	9	18	.	3	.	.	.	.	4	.	3	.	.	.	2	.	1	.	.	.	.	62
Mauléon	.	.	3	.	.	.	28	15	.	5	23	.	2	.	.	.	.	11	3	4	.	.	.	.	3	.	.	.	.	.	97
St-Jean-Pied-de-P.	.	.	2	.	.	.	10	15	5	5	10	1	0	.	.	.	.	6	4	5	.	.	1	.	1	0	.	.	.	.	65
Dax (E. N.)	.	.	.	3	.	.	7	.	5	10	5	.	2	.	.	.	.	1	7	1	.	.	1	8	.	.	.	.	.	.	50
St-Martin-de-Hinx	.	.	1	.	.	.	18	3	10	13	3	.	1	.	.	.	.	1	15	1	.	.	.	3	.	.	.	.	0	.	68

STATIONS.	1	2	3	4	5	6	7	8	9	10	11	12	13	14	15	16	17	18	19	20	21	22	23	24	25	26	27	28	29	30	TOTAL.
Bassin de l'Adour (suite).																															
Peyrehorade	.	.	1	.	.	.	10	15	1	8	7	.	.	.	.	.	.	.	6	2	.	.	.	.	36	.	.	.	.	.	86
Biarritz	.	2	.	1	.	.	3	9	.	6	9	.	2	.	.	.	.	2	1	9	.	.	3	.	6	.	.	.	.	.	53

VERSANT DE LA MÉDITERRANÉE.

BASSINS ENTRE LES PYRÉNÉES ET LE RHÔNE.

STATIONS.	1	2	3	4	5	6	7	8	9	10	11	12	13	14	15	16	17	18	19	20	21	22	23	24	25	26	27	28	29	30	TOTAL.
Bassins du Tech, de la Tet et de l'Agly.																															
Prats-de-Mollo	.	.	.	.	.	.	8	.	.	.	12	.	.	.	.	.	.	.	.	.	.	.	.	.	.	.	.	.	.	3	23
Amélie-les-Bains	.	.	.	.	.	.	7	.	0	3	.	.	.	.	.	.	.	.	.	.	.	2	.	.	.	.	.	.	.	.	12
Bellegarde	.	.	.	.	.	.	6	.	.	.	.	.	.	.	.	4	.	.	.	.	.	.	.	.	.	.	.	.	.	.	10
Vernet-les-Bains	.	.	.	.	.	.	3	.	.	.	.	.	.	.	.	.	.	.	.	.	.	8	.	.	.	.	.	.	.	12	23
Col de la Quillane	.	.	.	.	.	.	.	.	.	.	9	.	.	.	.	.	.	.	.	.	.	12	.	.	.	.	.	.	18	1	40
Montlouis (C. M.)	.	.	.	.	.	.	9	.	.	.	.	.	.	.	2	.	.	5	3	.	2	18	.	.	.	.	.	.	19	.	58
Bouleternère	.	.	.	.	.	.	.	.	.	.	.	.	.	.	.	.	.	.	.	.	.	.	.	.	.	.	.	.	.	3	3
Le Soler	.	.	.	.	.	.	.	.	.	.	.	.	.	.	.	.	.	.	.	.	.	.	.	.	.	.	.	.	.	2	2
Perpignan (Obs^re)	.	.	.	.	.	.	2	.	.	.	.	.	.	.	.	.	.	.	.	.	.	.	.	.	.	.	.	.	.	2	4
La-Tour-de-France	.	.	.	.	.	.	.	.	.	.	.	.	.	.	.	.	.	.	.	.	.	.	.	.	.	.	.	.	.	4	4
Estagel (C. M.)	.	.	.	.	.	.	.	.	.	.	.	.	.	.	.	.	.	.	.	.	.	.	.	.	.	.	.	.	.	2	2
Salces	.	.	.	.	.	.	.	.	.	.	.	.	.	.	.	.	.	.	.	.	.	.	.	.	.	.	.	.	.	.	0
Cerbère	.	.	.	.	.	.	4	.	.	.	.	.	.	.	.	.	.	.	.	.	.	.	.	.	.	.	.	.	.	.	4
Paulilles	.	.	.	.	.	.	4	.	.	.	.	.	.	.	.	4	.	.	.	.	.	.	.	.	.	.	.	.	.	.	8
Cap Béar (phare)	.	.	.	.	0	.	1	.	.	.	.	.	.	.	.	.	.	.	.	.	.	.	.	.	.	.	.	.	.	0	2
Port-Vendres	.	.	.	.	.	.	0	.	.	.	.	.	.	.	.	.	.	.	.	.	.	.	.	.	.	.	.	.	.	.	0
Bassin de la Sègre.																															
Col de Puymorens	.	.	.	.	.	.	14	.	.	.	.	.	.	.	.	.	.	9	.	.	3	.	.	.	8	.	.	.	21	.	55
Angoustrine	.	.	16	.	.	.	.	.	.	.	.	.	.	.	.	.	.	.	.	.	.	.	.	.	.	.	.	.	.	.	16
Bourg-Madame	.	.	.	.	.	.	7	.	.	.	.	.	.	.	.	8	.	.	11	.	.	.	.	.	.	.	.	.	20	6	52
Bassin de l'Aude.																															
Arques	.	.	.	.	.	.	10	2	.	.	.	.	.	.	.	3	.	2	.	.	.	.	.	.	.	.	.	.	.	27	44
Couiza	.	.	.	.	.	1	.	6	0	.	.	2	.	.	.	3	.	.	.	0	1	.	1	.	.	.	.	.	.	12	26
Monthaut (h. bois)	.	.	.	.	.	.	.	10	.	.	.	2	.	.	.	.	.	.	3	.	.	.	.	.	.	.	.	.	.	20	35
Sainte-Gemme	.	.	.	.	.	.	15	1	.	.	.	.	.	.	.	.	.	4	.	.	.	.	.	.	.	.	.	.	8	.	29
Besplas	.	.	.	0	.	.	15	5	.	.	.	.	1	.	.	.	.	6	.	.	.	.	4	.	.	.	.	.	.	11	42
Salettes	.	.	.	.	.	2	22	2	2	13	4	3	.	.	.	.	.	6	3	.	.	.	.	.	.	.	.	.	6	5	69
Lespinassière	.	.	.	.	.	2	20	2	2	11	4	3	.	.	.	.	.	3	2	.	.	.	.	.	.	.	.	.	6	4	59
Caunes (hors bois)	.	.	.	.	.	.	2	4	.	.	3	.	.	.	.	.	.	.	.	.	.	.	.	.	.	.	.	.	.	.	9
Carcassonne (C. M.)	.	.	.	1	.	.	6	11	0	.	4	.	.	.	.	.	.	1	1	.	.	.	1	.	.	.	.	.	.	4	29
Barbaira	.	.	.	1	.	.	.	6	1	.	2	.	.	.	.	.	.	.	2	.	.	.	1	.	.	.	.	.	.	5	18
Montlaur	.	.	.	.	.	.	.	16	.	2	1	.	.	.	.	.	.	.	1	.	.	.	.	.	.	.	.	.	.	6	26
Terre-Rouge	.	.	.	.	.	.	.	.	.	.	.	.	.	.	.	.	.	.	.	.	.	.	.	.	.	.	.	.	.	7	7
Grazailhe	.	.	.	1	.	.	4	14	.	.	5	.	.	.	.	.	.	.	2	.	.	.	2	.	.	.	.	.	.	4	30
Rustiques	.	.	.	.	.	.	12	4	.	.	.	.	.	.	.	.	.	.	.	.	.	.	.	.	.	.	.	.	.	.	16

STATIONS.	1	2	3	4	5	6	7	8	9	10	11	12	13	14	15	16	17	18	19	20	21	22	23	24	25	26	27	28	29	30	TOTAL.
Bassins de l'Orb, de l'Hérault, du Lez et du Vidourle.																															
Saint-Pons	.	.	.	.	.	.	6	2	1	.	6	.	.	.	.	.	.	1	.	.	.	.	.	.	.	.	.	.	.	2	18
Le Poujol	.	.	.	.	.	.	3	.	.	.	1	.	.	.	.	.	.	.	.	.	.	.	2	.	.	.	.	.	1	.	7
Bédarieux (P. C.)	.	.	.	.	.	.	2	.	.	.	.	.	.	.	.	.	.	.	.	.	.	.	.	.	.	.	.	.	.	.	2
L'Escandolgue	.	.	.	.	.	.	4	.	.	.	.	.	.	.	.	.	.	.	.	.	.	.	.	.	.	.	.	.	.	.	4
Béziers	.	.	.	.	.	.	.	.	.	.	.	.	.	.	.	.	.	.	.	.	.	.	.	.	.	.	.	.	.	.	0
Le Caylar	.	.	.	.	.	.	8	1	2	3	3	.	.	.	.	.	.	.	.	.	.	.	.	.	.	.	.	.	.	.	17
Lodève	.	.	.	.	.	.	6	.	.	.	.	.	.	.	.	.	.	.	.	.	.	.	.	.	.	.	.	.	.	.	6
Saint-Bauzille	.	.	.	.	.	1	.	.	.	.	.	.	.	.	.	.	.	.	.	.	.	.	.	.	.	.	.	.	.	.	4
Gignac	.	.	.	.	.	.	.	.	.	.	.	.	.	.	.	.	.	.	.	.	.	.	.	.	.	.	.	.	.	.	0
Clermont	.	.	.	.	.	.	5	.	.	.	.	.	.	.	.	.	2	9	3	.	1	.	.	6	.	.	.	.	.	.	29
Pézénas	.	.	.	.	.	.	.	.	.	.	.	.	.	.	.	.	.	.	.	.	.	.	.	.	.	.	.	.	.	.	0
Plateau de Valène	.	.	.	.	.	.	.	.	.	.	.	.	.	.	.	.	.	.	.	.	.	.	.	.	.	.	.	.	.	.	0
Col de la Cardonille	.	.	.	.	.	.	.	.	.	.	.	.	.	.	.	.	.	.	.	.	.	.	.	.	.	.	.	.	.	.	0
St-Mathieu-de-Tr	.	.	.	.	.	.	.	.	.	.	.	.	.	.	.	.	.	.	.	.	.	.	.	.	.	.	.	.	.	.	0
Nîmes (E. N.)	.	.	.	.	.	.	.	.	.	.	.	.	.	.	.	.	.	.	.	.	.	.	.	.	.	.	.	.	.	.	0
Lausargues	.	.	.	.	.	.	.	.	.	.	.	.	.	.	.	.	.	.	.	.	.	.	.	.	.	.	.	.	.	.	0
Montpellier (E. N.)	.	.	.	.	.	.	.	.	.	.	.	.	.	.	.	.	.	.	.	.	.	.	.	.	.	.	.	.	.	4	4
Palavas	.	.	.	.	.	.	.	.	.	.	.	.	.	.	.	.	.	.	.	.	.	.	.	.	.	.	.	.	.	.	0
Cette (P. C.)	.	.	.	.	.	.	.	.	.	.	.	.	.	.	.	.	.	.	.	.	.	.	.	.	.	.	.	2	.	.	2
Agde	.	.	.	.	.	.	.	.	.	.	.	.	.	.	.	.	.	.	.	.	.	.	.	.	.	.	.	.	.	.	0
BASSIN DU RHÔNE.																															
Bassin de la Saône.																															
Bains	.	.	.	.	15	.	12	.	11	4	1	13	7	2	.	.	.	20	2	3	.	3	.	.	.	19	.	.	.	2	114
Montdoré	.	.	.	.	13	.	.	12	2	6	6	1	14	4	3	.	.	.	19	2	1	.	4	.	.	.	28	.	.	.	116
Fresnes-s.-Apance	.	.	.	.	32	.	.	14	1	11	5	2	7	2	5	.	.	.	11	3	1	.	4	3	.	4	16	.	.	.	121
Jussey	.	.	.	.	11	.	.	13	1	4	5	3	13	7	2	.	.	.	12	2	2	.	9	1	.	1	19	.	.	1	106
Vesoul (E. N.)	.	.	.	2	12	.	.	15	.	2	.	3	21	10	.	.	3	.	.	1	3	.	5	.	.	22	7	.	.	3	131
Villersexel	.	.	.	12	6	.	17	17	25	10	4	20	6	7	2	.	.	30	4	1	2	2	.	.	.	22	.	.	.	11	198
Chaumercenne	.	.	.	11	2	.	17	1	5	3	.	.	10	5	.	.	.	14	18	.	5	.	2	.	.	26	7	.	.	3	132
Chalindrey	.	.	.	5	28	.	.	12	4	16	6	2	7	14	0	0	.	.	18	2	2	.	13	19	.	19	24	.	.	1	192
Villegusien	.	.	.	.	19	.	.	10	3	11	7	.	8	8	5	.	.	.	10	1	7	.	12	.	.	11	15	.	.	.	127
Vaux-s.-Aubigny	.	.	.	26	.	.	13	4	10	.	4	4	16	2	.	.	.	8	.	.	.	18	13	.	9	20	.	.	.	.	148
Lamargelle	.	.	.	4	.	.	14	.	13	8	3	10	4	4	.	.	.	11	5	5	9	6	7	.	.	25	.	.	.	22	150
Is-s.-Tille	.	.	.	14	.	.	12	.	7	7	3	1	6	3	.	.	.	6	2	8	8	17	8	.	.	29	.	.	.	2	133
Saint-Seine-l'Abb	.	.	.	.	3	.	4	10	2	12	5	2	3	8	.	1	.	.	13	.	3	.	20	12	.	16	9	.	.	.	122
Saussy	.	.	.	3	5	.	4	12	9	2	3	.	7	9	.	.	.	.	11	.	9	.	39	11	.	16	4	.	.	9	153
Sombernon	.	.	.	7	.	.	17	.	3	5	6	.	8	9	.	.	.	.	10	1	1	6	12	6	.	16	16	.	.	20	144
Dijon	.	.	.	17	.	.	12	.	2	7	1	1	1	3	.	.	.	5	1	0	0	4	3	.	.	34	.	.	.	7	101
Auxonne	.	.	.	.	7	.	7	6	3	6	4	1	6	4	.	.	.	.	20	1	3	.	6	.	.	9	24	.	.	3	110
St-Jean-de-Losne	.	.	.	8	.	.	10	.	5	7	3	1	4	4	.	.	.	8	4	2	.	4	2	.	.	24	.	.	.	4	90
Beaune	.	.	.	16	1	.	16	.	4	4	1	1	1	1	.	.	.	9	1	.	.	3	4	.	.	20	.	.	.	10	92
Lons-le-Saul. (E.N.)	.	.	.	.	23	.	.	21	5	1	6	3	14	9	.	.	.	.	23	1	5	.	.	.	18	16	12	.	.	2	159
Saint-Ambreuil	.	.	.	.	15	.	.	21	5	1	6	7	.	.	3	.	.	26	2	.	.	15	.	.	.	24	.	.	.	5	129
Mont-St-Vincent	.	.	.	7	9	.	2	.	6	.	11	6	.	.	.	.	.	2	4	.	6	1	6	.	6	12	.	.	.	8	86
Monsols	.	.	.	12	4	.	13	.	19	19	15	.	11	5	.	.	3	2	5	6	3	.	6	.	4	9	.	.	.	3	139

STATIONS.	1	2	3	4	5	6	7	8	9	10	11	12	13	14	15	16	17	18	19	20	21	22	23	24	25	26	27	28	29	30	TOTAL.
Bassin de la Saône (suite).																															
Tramayes	.	.	.	15	.	.	21	.	10	4	11	.	5	1	.	.	.	3	5	1	4	6	3	.	.	23	.	.	.	7	119
Tournus	.	.	.	.	18	.	23	0	8	6	6	2	2	2	.	.	.	.	16	.	5	.	8	.	.	.	20	.	.	5	124
Bourg (E. N.)	.	.	.	.	30	.	.	26	3	9	6	.	.	.	.	.	.	.	16	.	3	.	2	.	.	1	9	.	.	.	105
Montrevel	.	.	.	19	15	.	29	.	10	8	10	.	4	1	.	.	.	.	.	4	3	.	2	.	.	16	3	.	.	2	129
Pont-de-Vaux	.	.	.	18	6	.	22	.	17	.	22	.	.	.	.	.	.	7	14	1	3	.	.	.	.	21	.	.	.	1	132
Mâcon (E. N.)	.	.	.	19	9	.	17	.	16	6	14	1	.	1	.	.	.	2	6		.	.	2	.	.	13	.	.	.	.	166
Châtillon-sur-Chal.	.	.	.	.	23	.	.	34	1	12	6	7	.	.	.	.	.	.	5	1	.	.	1	.	.	.	6	.	.	.	96
Thoissey	.	.	.	.	26	.	.	18	4	3	1	.	.	.	.	.	.	.	9	.	.	.	3	.	.	17	.	.	.	.	81
Saint-Nizier-d'Az.	.	.	.	20	.	.	26	1	19	5	24	.	6	1	.	.	.	10	5	4	1	6	2	.	.	10	.	.	.	3	144
Villefranche (E. N.)	.	.	.	.	15	.	.	42	.	9	10	19	1	.	.	.	.	.	.	14	14	8	.	.	.	4	3	.	.	2	171
St-Foy-l'Arg	.	.	.	9	7	.	37	.	5	4	8	1	1	1	.	.		0	3	.	.	0	10	.	.	7	.	.	.	13	105
Tarare	.	.	.	31	.	.	24	.	11	7	4	.	6	.	.	.	3	.	3	1	.	10	.	.	.	8	.	.	.	8	117
Bassin du Doubs.																															
La Chap^lle-des-Bois.	.	.	.	18	22	1	.	30	5	8	12	15	7	20	.	.	.	12	8	.	15	.	.	.	4	5	4	.	.	4	190
Mouthe	.	.	.	2	27	.	.	28	17	9	15	7	20	18	11	2	.	.	18	12	10	2	.	.	.	2	13	.	.	9	222
Pontarlier	.	.	.	22	4	.	17	13	4	12	11	.	18	12	.	.	.	.	10	12	2	.	.	.	.	7	3	.	.	14	159
St-Hippolyte	.	.	.	7	10	.	4	22	2	1	6	2	12	10	.	.	.	.	11	.	13	6	2	.	.	1	6	.	.	.	115
Pont-de-Roide	.	.	.	6	9	.	7	15	3	4	4	.	17	12	.	.	.	.	26	.	10	.	.	.	.	10	2	.	.	7	132
Chap^lle-s.-Rougem.	.	.	1	13	1	.	17	.	17	22	5	0	16	37	6	.	.	5	13	3	.	2	.	.	.	7	.	.	.	18	182
Belfort	.	.	.	8	3	.	13	5	17	23	4	12	7	6	13	.	.	6	17	2	0	5	.	.	.	10	.	.	.	15	167
Clerval	.	.	.	8	4	.	9	7	6	10	9	7	10	14	3	.	.	12	21	.	8	.	.	.	.	20	2	.	.	12	162
Lods	.	.	.	.	18	1	.	37	.	3	12	10	18	22	.	.	.	.	15	3	15	.	.	.	.	.	20	.	.	.	174
Levier	.	.	.	1	23	.	.	30	1	13	20	10	23	18	7	.	.	.	27	1	8	.	.	.	.	0	21	.	.	3	206
Amancey	.	.	.	.	16	.	.	31	.	8	3	19	23	15	7	.	.	.	25	8	13	.	.	.		.	20	.	.	.	188
Ornans	.	.	.	5	14	.	15	13	2	4	11	1	24	17	.	1	.	5	26	.	5	.	.	.	.	14	10	.	.	7	174
Quingey	.	.	.	.	14	.	.	27	.	.	11	.	10	10	3	.	.	.	25	6	5	.	.	.	.	.	34	.	.	.	147
Bouclans	.	.	2	13	3	.	25	1	2	8	9	19	11	6	.	.	.	23	6	4	1	.	.	.	.	23	.	.	.	8	164
Chailluz	.	.	.	.	8	5	.	10	.	6	12	7	.	11	12	.	.	.	61	4	.	.	.	.	.	.	14	.	.	7	157
Besançon (E. N.)	.	.	.	1	19	.	7	15	0	6	6	9	22	9	.	.	.	.	16	.	4	.	.	.	.	7	26	.	.	8	155
Bassin du Rhône proprement dit, cours moyen.																															
Chamonix	.	.	.	.	16	.	.	30	.	16	.	8	6	6	.	.	.	.	6	4	.	.	.	6	.	14	16	.	.	2	129
Les Contamines	.	.	.	1	24	.	.	32	5	20	11	1	9	9	.	.	.	.	8	0	.	.	.	.	.	.	21	.	.	.	141
Sallanches	.	.	.	.	36	.	.	35	1	13	2	10	9	5	.	.	.	.	11	3	1	.	.	.	.	.	.	.	.	0	126
Mélan	.	.	.	.	42	1	.	27	.	18	16	3	9	11	0	.	.	.	12	8	0	.	.	.	.	.	7	.	.	3	157
Cruseilles	.	.	.	23	30	.	19	11	4	14	13	.	17	3	.	.	.	.	15	.	.	.	.	.	.	7	.	.	.	26	182
Annemasse	.	.	.	28	.	.	.	28	.	12	5	5	9	5	.	.	.	.	.	.	.	.	.	.	.	.	6	.	.	.	98
Évian	.	.	.	.	32	8	.	23	10	.	8	6	20	.	3	.	.	.	72	0	.	.	.	.	.	.	10	.	.	.	193
Gex	.	.	.	.	12	.	.	20	2	18	3	3	8	14	16	.	.	.	8	7	2	.	.	.	.	.	8	.	.	12	133
Léaz	.	.	.	3	13	.	.	16	30	.	.	8	6	.	.	.	.	.	.	.	4	.	.	.	.	2	.	.	3	3	88
Thônes	.	.	.	.	44	1	.	24	4	41	11	10	10	2	.	.	.	.	17	9	1	.	.	.	.	.	7	.	.	2	184
Seythenex	.	.	.	.	38	0	.	29	2	17	12	16	11	13	.	.	.	.	8	11	.	.	.	.	.	.	4	.	.	.	161
Leschaux	.	.	.	.	43	.	.	31	7	29	16	51	16	14	1	.	.	.	16	.	.	.	.	.	.	.	1	.	.	0	226
Annecy	.	.	.	.	41	1	.	30	1	13	6	9	18	13	0	.	.	.	6	8	1	.	.	.	.	.	14	.	.	3	164

STATIONS.	1	2	3	4	5	6	7	8	9	10	11	12	13	14	15	16	17	18	19	20	21	22	23	24	25	26	27	28	29	30	TOTAL.
Bassin du Rhône proprement dit, cours moyen (suite).																															
Rumilly	.	.	.	32	.	.	20	4	7	3	9	.	20	1	.	.	.	2	9	0	.	.	.	.	6	.	.	.	.	8	121
Chambéry (P. C.)	.	.	.	.	15	1	.	22	.	20	11	8	10	8	.	.	.	.	2	4	.	.	.	.	.	.	2	.	.	.	133
Lhuis	.	.	.	.	19	.	17	.	14	5	.	.	13	.	.	.	.	.	12	.	.	.	.	.	.	22	.	.	.	.	102
Nantua	.	.	.	8	3	15	5	.	.	.	15	.	10	.	.	.	18	.	.	.	.	18	9	.	.	.	13	.	.	8	122
Pont-d'Ain	.	.	.	10	24	.	26	.	26	5	3	.	11	5	.	.	.	2	14	.	.	.	.	.	.	.	19	.	.	3	148
Chalamont	.	.	.	18	15	.	19	4	8	17	12	.	5	3	.	.	.	.	17	1	.	.	.	.	.	6	.	.	.	.	125
Montluel	.	.	.	.	17	.	27	8	6	3	11	.	3	.	.	.	.	3	13	.	8	.	.	.	.	.	.	.	.	.	99
Mont-Verdun	.	.	.	.	35	.	.	36	1	8	14	4	2	2	.	.	.	.	.	.	1	.	3	.	.	.	1	.	.	1	108
St-Genis-Laval (Ore)	.	.	.	.	33	.	0	26	1	10	3	7	.	0	.	.	.	.	4	1	0	.	1	.	.	.	5	.	.	1	90
Lyon (Tête-d'Or)	.	.	.	0	36	.	0	35	2	5	7	7	0	2	.	.	.	.	6	1	0	.	3	.	.	.	4	.	.	1	99
Vienne	.	.	.	24	7	.	8	10	6	4	.	.	.	.	.	.	.	5	.	1	.	2	.	.	.	17	.	.	.	.	85
Arzay	.	.	.	.	17	.	.	30	3	.	17	1	6	1	.	.	.	.	3	2	.	.	.	.	.	.	9	.	.	.	91
Bassin de l'Isère.																															
Allevard	.	.	.	.	35	.	.	37	4	19	18	3	16	2	.	.	.	.	11	.	.	.	.	.	.	.	4	.	.	.	151
La Mure	.	.	.	.	21	.	.	9	7	5	12	1	5	.	.	.	.	.	3	.	.	.	.	.	.	.	7	.	.	.	70
Villars-Reymon	.	.	.	15	.	.	.	19	.	10	9	.	.	.	.	.	.	.	.	.	.	.	.	.	.	.	.	.	.	.	53
Vizille	.	.	.	.	31	.	.	18	7	4	11	.	4	.	.	.	.	.	.	.	.	.	.	.	.	.	1	.	.	3	79
Saint-Christophe	.	.	.	.	.	.	.	16	0	1	.	.	8	.	.	.	.	.	.	.	.	.	.	.	.	.	.	.	.	3	27
Grenoble (E. N.)	.	.	.	.	18	.	.	.	3	6	13	8	6	3	.	.	.	.	2	.	.	.	.	.	.	.	.	.	.	.	59
St-Marcellin	.	.	.	.	35	.	.	.	24	.	.	28	8	.	.	.	.	.	.	.	.	.	.	.	.	.	.	.	.	.	95
Bassin de la Durance.																															
Fl de l'Infernet	.	.	.	8	.	.	4	.	1	.	.	.	2	.	.	.	.	.	4	.	.	.	.	.	.	.	.	.	.	5	23
Briançon	.	.	.	.	11	.	.	1	.	.	.	.	.	.	.	.	.	.	.	.	.	.	.	.	.	.	.	.	.	.	12
Aiguilles	.	.	.	.	20	.	.	10	.	.	.	.	.	.	.	.	.	.	.	.	.	.	.	.	.	.	.	.	.	10	40
Guillestre	.	.	.	.	5	.	.	.	.	.	.	1	.	0	.	.	.	.	.	.	.	.	.	.	.	.	.	.	.	.	6
Embrun	.	.	.	2	5	.	2	.	3	.	.	.	.	.	.	.	.	.	.	.	.	3	.	.	.	.	.	.	.	7	22
Chorges	.	.	.	.	4	.	.	12	.	.	.	.	2	.	.	.	.	.	.	.	.	.	.	.	.	.	.	.	.	3	21
Tallard	.	.	.	.	3	.	.	.	.	.	.	.	.	.	.	.	.	.	.	.	.	.	.	.	.	.	.	.	.	.	3
Le Lauzet	.	.	.	.	11	.	.	.	.	.	.	.	.	.	.	.	.	.	.	.	.	.	.	.	.	.	.	.	.	.	11
Gap (E. N.)	.	.	.	.	3	.	.	2	.	.	.	1	.	.	.	.	.	.	0	.	.	.	.	.	.	.	.	.	.	4	11
Veynes	.	14	.	10	36	.	.	.	.	.	.	.	.	.	.	.	.	.	.	.	9	.	.	19	4	.	0	.	.	.	92
Serres	.	.	.	6	.	.	.	.	1	.	.	.	3	.	.	.	.	.	.	.	.	.	.	.	.	.	.	.	.	1	11
La Motte	.	.	.	.	.	.	.	.	.	.	.	.	.	.	.	.	.	.	.	.	.	.	.	.	.	.	.	.	.	.	0
Orpierre	.	.	.	9	.	.	.	.	1	.	.	.	.	.	.	.	.	.	.	.	.	.	.	.	.	.	.	.	.	.	10
Laragne	.	.	.	19	.	.	.	.	.	.	.	.	.	.	.	.	.	.	.	.	.	.	.	.	.	.	.	.	.	.	19
Saint-Vincent	.	.	.	.	.	.	.	.	.	.	.	.	.	.	.	.	.	.	.	.	.	.	.	.	.	.	.	.	.	.	0
Ribiers	.	.	.	.	.	.	.	.	.	.	.	.	.	.	.	.	.	.	.	.	.	.	.	.	.	.	.	.	.	.	0
Sisteron	.	.	.	.	9	.	.	.	.	.	.	.	.	.	.	.	.	.	.	.	.	.	.	.	.	.	.	.	.	.	9
Banon	.	.	.	.	.	.	.	.	.	.	.	.	.	.	.	.	.	.	.	.	.	.	.	.	.	.	.	.	.	.	0
Volonne	.	.	.	.	.	.	.	.	.	.	.	.	.	.	.	.	.	.	.	.	.	.	.	.	.	.	.	.	.	.	0
Les Granons	.	.	.	.	.	.	.	.	.	.	.	.	.	.	.	.	.	.	.	.	.	.	.	.	.	.	.	.	.	.	0
Peyruis	.	.	.	.	.	.	.	.	.	.	.	.	.	.	.	.	.	.	.	.	.	.	.	.	.	.	.	.	.	.	0
Plan des Mées	.	.	.	.	.	.	.	.	.	.	.	.	.	.	.	.	.	.	.	.	.	.	.	.	.	.	.	.	.	.	0
Saint-Christol	.	.	.	.	.	.	.	.	.	.	.	.	.	.	.	.	.	.	.	.	.	.	.	.	.	.	.	.	.	.	0
Lagarde	.	.	.	.	.	.	.	.	.	.	.	.	.	.	.	.	.	.	.	.	.	.	.	.	.	.	.	.	.	1	1

STATIONS.	1	2	3	4	5	6	7	8	9	10	11	12	13	14	15	16	17	18	19	20	21	22	23	24	25	26	27	28	29	30	TOTAL.
Bassin de la Durance (suite).																															
Apt	.	.	.	.	.	.	1	.	.	.	.	.	.	.	.	.	0	.	.	.	.	.	.	.	.	.	.	.	.	.	1
Murs	.	.	.	.	.	.	.	.	.	.	.	.	.	.	.	.	.	.	.	.	.	.	.	.	.	.	.	.	.	.	0
Forcalquier	.	.	.	.	.	.	.	.	.	.	.	.	.	.	.	.	.	.	.	.	.	.	.	.	.	.	.	.	.	.	0
Manosque	.	.	.	.	.	.	.	.	.	.	.	.	.	.	.	.	.	.	.	.	.	.	.	.	.	.	.	.	.	.	0
Barrême	.	.	.	.	.	.	.	.	.	.	.	.	.	.	.	.	.	.	.	.	.	.	.	.	.	.	.	.	.	.	0
Annot	.	.	.	.	.	.	.	.	.	.	.	.	.	.	.	.	.	.	.	.	.	.	.	.	.	.	.	.	.	.	0
Castellane	.	.	.	.	.	.	.	.	.	.	.	.	.	.	.	.	.	.	.	.	.	.	.	.	.	.	.	.	.	.	0
Meyrargues	.	.	.	.	.	.	.	.	.	.	.	.	.	.	.	.	.	.	.	.	.	.	.	.	.	.	.	.	.	.	0
Pertuis	.	.	.	.	.	.	.	.	.	.	.	.	.	.	.	.	.	1	.	.	.	.	.	.	.	.	.	.	.	.	1
Rognes	.	.	.	.	.	.	.	.	.	.	.	.	.	.	.	.	.	.	.	.	.	.	.	.	.	.	.	.	.	.	0
Les Taillades	.	.	.	.	.	.	.	.	.	.	.	.	.	.	.	.	.	.	.	.	.	.	.	.	.	.	.	.	.	.	0
Orgon	.	.	.	.	.	.	.	.	.	.	.	.	.	.	.	.	.	.	.	.	.	.	.	.	.	.	.	.	.	.	0
Cavaillon	.	.	.	.	.	.	0	.	.	.	.	.	.	.	.	.	.	.	.	.	.	.	.	.	.	.	.	.	.	.	0
Bassin du Rhône proprement dit, cours inférieur.																															
N.-D.-des-Neiges	.	.	.	.	.	.	6	22	.	.	.	.	3	.	.	.	.	.	.	.	.	.	.	.	.	.	.	.	.	5	36
Les Laubies	.	.	.	.	.	.	6	.	7	5	7	.	4	.	.	.	.	6	.	.	.	.	.	.	.	.	.	.	.	10	45
Le Thort	.	.	.	.	.	.	17	.	.	.	.	.	.	.	.	.	.	.	.	.	.	.	.	.	.	.	.	.	.	7	24
Villefort	.	.	.	.	1	.	5	7	.	0	.	.	.	.	.	.	.	.	.	.	.	.	.	.	.	.	.	.	.	9	22
Vialas	.	.	.	.	1	.	.	15	.	2	1	.	.	.	.	.	.	.	.	.	.	.	.	.	.	.	.	.	.	3	22
St-Germain-de-C.	.	.	.	.	.	.	.	10	.	.	.	.	.	.	.	.	.	.	.	.	.	.	.	.	.	.	.	.	.	1	11
Montpezat	.	.	.	.	8	.	15	.	.	.	3	.	.	.	.	.	.	.	.	.	0	.	.	.	.	.	.	.	0	3	31
Vals	.	.	.	3	.	.	25	.	.	.	.	.	.	.	.	.	.	.	.	.	.	.	.	.	.	.	.	.	.	.	28
Privas (E. N.)	.	.	.	.	4	.	.	15	1	.	.	.	.	.	.	.	.	.	.	.	.	.	.	.	.	4	.	.	.	5	29
Valence (E. N.)	.	.	.	45	.	.	.	36	.	.	8	.	.	.	.	.	.	.	.	.	.	.	.	.	12	.	.	.	.	.	101
Die	.	.	.	.	27	.	.	9	2	8	.	1	.	7	.	.	.	.	.	0	.	.	.	.	.	.	1	.	.	.	55
Valréas	.	.	.	11	.	.	5	.	.	.	.	.	.	.	.	.	.	.	.	.	.	.	.	.	.	.	.	.	.	1	17
Lapalud	.	.	.	.	.	.	8	.	.	.	.	.	.	.	.	.	.	.	.	.	.	.	.	.	.	.	.	.	.	.	8
Bollène	.	.	.	1	.	.	7	.	.	.	.	.	.	.	.	.	.	.	.	.	.	.	.	.	.	.	.	.	.	.	8
Orange	.	.	.	.	1	.	12	.	.	.	.	.	.	.	.	.	.	.	.	.	.	.	.	.	.	.	.	.	.	.	13
Savoillans	.	.	.	17	.	.	.	.	.	.	.	.	.	.	.	.	.	.	.	.	.	.	.	.	.	.	.	.	.	.	17
Sault	.	.	.	3	.	.	2	.	.	.	.	.	1	.	.	.	.	.	.	.	.	.	.	.	.	.	.	.	.	.	6
Bedouin	.	.	.	.	.	.	.	.	.	.	.	.	.	.	.	.	.	.	.	.	.	.	.	.	.	.	.	.	.	.	0
Carpentras	.	.	.	1	.	.	2	.	.	.	.	.	.	.	.	.	.	.	.	.	.	.	.	.	.	.	.	.	.	1	4
Malaucène	.	.	.	3	.	.	6	.	.	.	.	.	2	.	.	.	.	.	.	.	.	.	.	.	.	.	.	.	.	1	12
Pernes	.	.	.	.	.	.	2	.	.	.	.	.	.	.	.	.	.	.	.	.	.	.	.	.	.	.	.	.	.	.	2
Avignon (E. N.)	.	.	.	.	.	.	.	3	.	.	.	.	.	.	.	.	.	.	.	.	.	.	.	.	.	.	.	.	.	.	3
Saint-Remy	.	.	.	.	.	.	.	.	.	.	.	.	.	.	.	.	.	.	.	.	.	.	.	.	.	.	.	.	.	.	0
Les Baux	.	.	.	.	.	.	.	.	.	.	.	.	.	.	.	.	.	.	.	.	.	.	.	.	.	.	.	.	.	.	0
Viguier	.	.	.	.	.	.	.	.	.	.	.	.	.	.	.	.	.	.	.	.	.	.	.	.	.	.	.	.	.	.	0
Farimon	.	.	.	.	.	.	.	.	.	.	.	.	.	.	.	.	.	.	.	.	.	.	.	.	.	.	.	.	.	.	0
Arles	.	.	.	.	.	.	.	.	.	.	.	.	.	.	.	.	.	.	.	.	.	.	.	.	.	.	.	.	.	.	0
L'Armeillère	.	.	.	.	.	.	.	.	.	.	.	.	.	.	.	.	.	.	.	.	.	.	.	.	.	.	.	.	.	.	0
Létourneau	.	.	.	.	.	.	.	.	.	.	.	.	.	.	.	.	.	.	.	.	.	.	.	.	.	.	.	.	.	.	0
Saintes-Maries	.	.	.	.	.	.	.	.	.	.	.	.	.	.	.	.	.	.	.	.	.	.	.	.	.	.	.	.	.	.	0
Giraud	.	.	.	.	.	.	.	.	.	.	.	.	.	.	.	.	.	.	.	.	.	.	.	.	.	.	.	.	.	.	0

STATIONS.	1	2	3	4	5	6	7	8	9	10	11	12	13	14	15	16	17	18	19	20	21	22	23	24	25	26	27	28	29	30	TOTAL.
RÉGION DE NICE.																															
Petits bassins entre le Rhône et les Alpes.																															
Le Grand-Sambuc																															0
Trets																															0
Gréasque																															0
Saint-Antonin																															0
Aix (C. M.)																															0
Bouc																															0
Venelles																															0
Pélissanne																															0
Salon																															0
Cornillon																															0
Les Pennes																															0
Berre																															0
Saint-Chamas																															0
Port-de-Bouc																															0
Septèmes																															0
Aubagne																															0
Marseille (Obs^{re})																															0
Cap Croisette																															0
Phare de Planier																															0
La Ciotat																															0
La Seyne																															0
Toulon																															0
Hyères																															0
Draguignan (E. N.)																															0
Cannes																															0
Nice (E. N.)								2																							2
Villefranche (phare)																															0
La Garouppe (phare)																															0
CORSE.																															
Ajaccio (E. N.)								2																							2
Ile Sanguinaire																															0

OBSERVATIONS DU MOIS DE JUILLET 1882.

STATIONS.	1	2	3	4	5	6	7	8	9	10	11	12	13	14	15	16	17	18	19	20	21	22	23	24	25	26	27	28	29	30	31	TOTAL.
VERSANT DE LA MER DU NORD.																																
BASSINS DU RHIN, DE LA MEURTHE ET DE LA MOSELLE.																																
La Schlucht	25	1	.	0	4	6	17	21	27	6	5	23	14	.	.	0	19	0	.	.	4	11	.	10	4	11	10	10	.	12	7	249
Rothau	5	.	3	.	4	.	18	25	16	9	11	16	.	.	8	10	2	.	.	.	18	.	.	5	6	24	.	.	5	11	0	196
Razimont	4	17	.	.	.	11	2	24	30	9	5	5	2	.	.	3	7	.	.	.	.	.	.	.	6	2	2	.	.	4	8	142
Gemaingoutte	26	3	.	1	.	7	1	21	26	12	6	7	5	.	.	2	17	3	.	.	0	49	.	.	18	4	8	.	.	5	13	236
Péxonne	8	13	.	.	.	1	6	25	26	14	6	9	6	.	.	2	6	2	.	.	.	1	.	.	6	4	5	.	.	1	13	153
Moriviller	7	.	.	.	.	8	20	25	14	7	18	3	.	.	.	9	1	.	.	2	.	.	.	.	3	.	.	.	.	9	.	126
Flin	2	.	.	.	.	.	5	24	28	10	8	18	.	.	.	6	.	.	.	.	.	.	.	.	.	6	.	.	.	14	8	130
Blamont	5	.	.	.	4	.	20	21	21	6	19	8	.	.	9	3	.	.	.	.	.	.	.	3	2	7	.	.	.	.	.	128
Lunéville	.	.	.	.	5	.	18	20	14	5	10	.	.	.	.	7	0	.	.	.	.	.	0	5	4	7	.	.	.	12	.	110
Einville	9	.	.	1	.	.	12	4	5	4	2	8	.	.	.	11	.	.	.	.	.	.	.	1	3	.	.	.	4	2	2	68
Moncel-s.-Seille	.	.	.	.	.	.	23	21	5	7	6	.	.	.	.	.	5	.	.	.	1	.	.	3	.	12	.	.	.	1	3	87
Nancy (E. N.)	9	1	.	.	5	1	6	19	15	4	6	14	.	.	.	4	.	.	.	0	2	.	.	3	.	11	.	.	0	1	1	102
Bellefontaine	.	6	1	.	.	3	.	23	16	6	7	15	.	.	.	4	.	.	.	.	.	.	.	9	.	15	.	.	.	.	1	106
Bruyères	9	9	.	.	.	8	2	25	32	10	4	7	11	.	.	1	8	4	.	.	2	.	.	.	8	5	11	.	.	2	13	173
Thaon	.	2	.	.	2	6	4	35	23	3	5	7	2	.	.	1	10	.	.	.	.	.	.	4	.	3	1	.	.	5	2	115
Mirecourt (E. N.)	4	.	.	.	10	.	.	27	.	17	.	.	.	.	.	.	41	.	.	.	.	5	.	3	6	.	.	.	.	2	.	145
Vézelise	17	.	.	.	5	.	1	17	23	12	.	11	2	.	.	4	.	.	.	.	.	.	.	2	.	12	.	.	.	4	2	111
Allain	8	8	.	.	.	4	2	14	18	12	2	12	3	.	.	.	3	.	.	2	0	.	.	1	1	7	5	.	.	0	4	106
Neuves-Maisons	7	24	0	.	.	2	1	16	18	9	4	14	3	.	.	.	0	.	.	2	.	0	.	1	2	4	3	.	.	1	1	112
Toul	2	.	.	.	.	3	1	11	12	9	3	12	3	.	.	.	1	.	.	.	.	3	.	3	2	9	3	.	.	.	.	79
Foug	5	0	.	.	1	6	.	15	10	3	11	9	2	.	.	.	2	.	.	.	9	.	.	9	1	8	3	.	.	0	.	94
Frouard	0	0	.	.	3	0	14	17	.	.	7	5	.	.	.	1	.	.	.	.	.	.	.	1	10	10	.	.	.	1	.	71
Rogéville	5	.	.	.	.	1	1	17	10	8	5	8	8	.	.	.	2	.	.	1	2	5	.	5	2	14	4	.	.	0	1	99
Haudiomont	3	.	.	2	.	5	7	7	2	4	4	8	7	.	.	1	5	.	.	.	2	.	.	.	2	9	1	.	.	.	.	69
Fleury	2	.	.	.	2	10	8	7	1	13	5	15	5	.	.	11	10	.	.	.	6	.	.	5	.	13	0	.	.	.	.	114
Mance	.	.	0	.	.	16	7	4	10	4	.	6	5	.	.	.	1	.	.	1	0	.	.	.	3	16	1	.	.	.	.	76
BASSINS DE LA MEUSE, DE LA CHIERS ET DE LA SAMBRE.																																
Pouilly	2	1	.	.	.	9	8	23	30	10	2	13	1	.	.	.	5	.	.	.	.	.	.	5	1	4	2	.	.	.	.	116
Clefmont	12	.	.	.	.	7	8	26	23	13	6	17	4	.	.	.	5	.	.	.	.	.	.	5	.	10	4	.	.	.	.	140
Contrexéville	4	.	.	.	5	5	10	25	27	5	4	13	.	.	.	.	4	.	.	.	.	3	.	2	.	4	.	.	.	.	.	113
Aillianville	11	.	1	.	2	8	2	21	12	5	8	24	2	.	.	1	5	.	.	.	.	.	.	4	1	12	13	.	.	1	.	133
Commercy (E. N.)	3	.	.	.	1	2	.	10	6	11	7	15	7	.	.	.	8	.	.	1	15	1	.	5	0	35	1	.	.	1	.	129
Les Kœurs	.	.	.	.	1	.	6	9	4	3	3	8	.	.	.	11	.	.	.	.	2	.	2	.	1	17	.	.	2	.	.	69
Souilly	1	.	1	.	2	7	10	8	2	4	6	15	5	.	.	3	7	.	.	2	3	.	.	3	1	15	.	.	.	1	.	96

STATIONS.	1	2	3	4	5	6	7	8	9	10	11	12	13	14	15	16	17	18	19	20	21	22	23	24	25	26	27	28	29	30	31	TOTAL
BASSINS DE LA MEUSE, DE LA CHIERS ET DE LA SAMBRE (suite).																																
Dun	2	2	4	.	.	10	9	1	5	11	9	19	2	.	.	6	4	.	.	10	2	.	.	9	10	7	1	.	.	.	.	123
Hussigny	.	.	.	.	.	3	.	.	2	3	19	30	3	.	.	1	.	.	.	1	.	.	4	.	3	4	4	.	.	.	5	84
Spincourt	.	.	.	.	1	9	5	6	8	4	4	12	6	.	.	2	2	.	.	1	.	.	.	5	1	13	.	.	.	.	.	79
Damvillers	3	.	.	.	4	7	6	4	5	9	18	.	.	25	.	14	3	24	.	4	.	.	14	3	.	7	16	.	.	.	.	166
Margut	.	.	.	.	2	4	5	.	6	14	3	5	4	.	.	9	3	.	.	8	.	.	.	7	8	14	.	.	.	.	.	92
Tannay	.	.	.	.	1	7	7	.	2	18	1	17	0	.	.	13	11	.	.	6	.	.	1	18	2	30	1	.	.	.	.	135
Bairon	7	.	.	.	.	10	8	.	3	17	4	16	.	.	.	10	6	.	.	7	.	.	.	22	.	22	.	.	.	.	.	133
Saint-Aignan	.	.	0	.	1	9	11	0	0	10	6	13	2	.	.	14	5	0	1	5	.	.	2	11	2	31	2	.	.	.	.	125
Sedan	.	.	.	.	.	2	9	.	1	8	7	14	2	.	.	11	11	.	.	4	.	.	0	12	4	22	.	.	.	.	.	107
Launois	.	.	2	.	.	5	6	2	1	8	7	15	.	.	.	8	2	.	.	14	.	.	3	13	11	32	5	.	.	.	.	134
Gespunsart	.	.	1	.	.	2	3	.	2	4	4	11	2	.	.	17	5	.	.	13	.	.	1	1	4	30	1	.	.	.	.	101
Haybes	.	8	.	.	8	.	9	.	.	.	22	.	.	.	8	1	.	.	27	.	.	.	9	.	.	36	.	.	.	2	.	130
Avesnes	.	0	.	0	2	5	.	12	2	8	10	2	.	.	5	.	2	.	36	.	.	0	2	6	33	2	.	.	.	1	1	131
BASSINS DE L'ESCAUT, DE LA LYS, DE L'YSER ET DE L'AA.																																
Gommegnies	.	2	.	.	2	2	.	15	.	.	10	3	.	.	3	14	.	.	22	.	.	3	3	13	32	8	.	.	.	1	.	133
Havrincourt	.	.	4	0	1	5	5	20	1	.	21	.	.	.	2	0	.	.	44	.	.	.	11	1	24	.	.	.	.	.	.	141
Cambrai	.	.	.	.	5	1	6	4	13	2	0	42	1	0	.	2	2	.	.	28	.	.	1	10	5	24	0	.	.	.	.	146
Anzin	.	.	.	.	10	7	.	5	18	9	5	34	.	.	.	.	1	2	.	30	.	.	.	.	5	21	3	.	.	.	1	152
Neuville-Vitasse	.	.	.	12	1	5	9	15	.	5	.	.	.	0	4	0	.	.	7	.	.	2	3	2	12	1	.	.	.	.	.	78
Arras (C. M.)	.	.	.	6	2	7	4	0	.	0	38	1	.	.	3	0	.	.	11	.	.	11	4	2	14	1	.	.	.	0	.	104
Masny	.	5	.	3	.	3	.	.	.	5	.	7	20	.	4	.	9	.	.	3	6	.	2	4	3	.	5	.	2	.	.	81
Douai (Obs.)	.	.	.	.	5	2	5	12	20	.	.	39	2	0	.	3	.	0	.	17	.	.	3	1	2	13	.	.	.	.	.	124
Lille	0	.	.	1	7	5	2	11	0	1	44	3	.	0	0	2	.	0	4	5	.	2	3	2	12	4	.	.	.	.	1	110
Allouagne	.	.	.	6	1	5	4	6	.	3	11	2	.	.	6	.	0	.	15	.	0	4	10	10	8	.	.	.	.	.	.	92
Laventie	.	.	.	5	1	2	3	5	.	5	13	1	0	.	11	.	0	.	16	.	.	7	0	3	6	.	.	.	.	.	0	78
Nordpeene	.	.	.	.	13	1	4	20	7	.	8	11	4	0	.	7	.	2	1	17	.	.	6	3	3	6	2	.	.	.	.	115
Les Moëres	.	.	1	2	1	3	4	5	1	2	9	0	.	.	6	.	3	.	11	.	.	2	3	2	3	.	.	.	.	2	1	59
Dunkerque (C. M.)	.	.	.	0	9	.	8	4	6	0	2	14	1	1	.	9	.	3	.	7	.	.	2	3	5	6	.	.	.	.	.	82
Oye	.	.	1	8	.	5	1	2	1	2	7	1	1	.	7	.	4	.	4	.	.	1	2	3	24	.	.	1	0	0	1	76

VERSANT DE LA MANCHE.

STATIONS.	1	2	3	4	5	6	7	8	9	10	11	12	13	14	15	16	17	18	19	20	21	22	23	24	25	26	27	28	29	30	31	TOTAL
BASSINS DE LA CANCHE, DE LA SOMME, DE LA BÉTHUNE, ETC.																																
Cap Gris-Nez	.	.	.	.	3	.	21	.	2	1	.	11	.	1	.	5	.	4	.	4	.	.	5	.	4	2	.	.	.	.	.	63
Samer	.	.	.	13	2	10	12	5	1	0	11	.	.	.	2	.	6	.	5	.	.	2	1	.	21	.	.	.	.	.	.	92
Boulogne	.	.	.	.	5	.	11	3	3	1	.	15	1	1	.	2	.	4	.	4	.	.	.	3	5	4	.	.	.	.	.	62
Valhuon	.	.	.	16	9	6	7	7	.	4	22	2	.	.	6	.	0	.	16	.	.	9	4	1	19	.	.	.	.	0	.	128
Le Touquet	.	.	.	.	12	1	3	7	7	4	1	6	.	1	.	2	.	4	.	5	.	.	3	1	6	8	0	.	.	.	2	71
Erquières	.	.	.	15	12	7	5	3	.	3	18	4	0	.	5	.	1	.	18	.	.	12	6	3	19	.	.	.	.	2	.	133
Saint-Riquier	3	.	.	.	9	0	3	8	2	.	3	33	.	.	.	5	.	.	.	17	.	.	6	4	6	16	3	.	.	.	1	119
Abbeville	3	.	.	.	12	0	3	4	4	.	4	25	1	0	0	3	.	0	.	20	.	.	4	4	2	14	.	.	.	.	0	103
St-Valery-s.-Somme	1	.	.	.	13	5	5	1	8	.	2	26	1	.	1	6	.	2	.	23	.	.	4	9	2	16	.	.	.	.	1	126
Aumale	.	.	.	.	12	6	8	8	2	.	13	19	.	.	11	.	.	.	.	13	.	5	5	.	9	.	.	.	.	.	.	111
Eu	.	.	.	.	14	3	5	6	.	5	19	20	.	.	1	2	.	.	5	16	.	.	8	4	15	9	.	.	.	.	.	139
Londinières	.	.	.	.	18	9	6	7	.	.	11	25	.	.	7	.	.	.	3	16	.	6	10	.	14	3	.	.	.	.	.	135

STATIONS.	1	2	3	4	5	6	7	8	9	10	11	12	13	14	15	16	17	18	19	20	21	22	23	24	25	26	27	28	29	30	31	TOTAL.
BASSINS DE LA CANCHE, DE LA SOMME, DE LA BÉTHUNE, ETC. (suite).																																
Dieppe	.	.	.	.	6	5	4	4	1	3	12	7	.	.	.	1	.	0	3	7	.	4	3	0	22	4	.	.	.	.	1	87
Bosc-le-Hard	.	.	.	.	11	8	10	13	.	1	12	12	.	.	3	.	.	0	.	12	.	7	4	0	7	4	.	.	.	.	.	104
Longueville	.	.	.	10	4	12	7	17	10	3	11	.	.	.	.	.	.	.	2	.	7	30	8	.	18	.	.	.	.	.	.	139
St-Valery-en-Caux	.	.	.	.	6	4	4	9	0	.	19	10	.	.	1	1	0	.	2	6	.	4	5	1	20	3	.	.	.	.	.	95
Goderville	.	.	.	.	4	13	2	7	3	4	19	13	.	.	7	.	.	.	4	7	.	4	4	.	25	.	.	.	.	.	.	116
Fécamp (ville)	.	.	.	.	3	8	7	11	.	.	16	12	.	.	11	.	.	.	1	5	.	4	1	6	30	1	.	.	.	.	.	116
BASSIN DE LA SEINE.																																
Bassin de l'Yonne.																																
Haut-Folin	.	.	.	.	14	.	.	.	.	.	.	.	.	73	.	.	.	.	63	.	.	.	.	11	.	.	.	.	22	.	6	189
Bas-Folin	.	.	.	.	.	11	.	41	17	9	7	18	.	.	.	38	20	.	.	.	.	.	.	9	3	14	.	.	.	8	.	195
Pommoy	8	.	.	.	16	33	28	26	8	16	25	29	.	.	41	28	.	.	.	.	.	.	.	11	.	21	.	.	4	.	.	294
Les Settons	9	0	.	.	6	14	22	31	13	8	5	28	7	.	.	30	19	.	.	.	17	.	.	15	.	17	.	.	.	5	.	246
Château-Chinon	3	.	.	.	6	5	18	30	13	4	10	27	.	.	.	11	24	.	.	.	11	.	.	9	.	9	.	.	.	.	.	180
Ouroux	.	.	.	.	.	.	27	28	.	.	16	15	.	.	.	.	37	.	.	.	3	.	.	.	14	.	8	.	.	.	.	148
Saulieu	.	.	.	.	9	4	13	14	8	1	6	15	.	.	29	15	.	.	.	.	.	.	4	5	.	7	.	.	1	1	.	133
Vitteaux	3	.	.	.	5	.	15	20	13	1	11	.	.	.	.	11	.	.	.	.	.	.	.	9	0	8	1	.	1	0	.	97
Montbard	.	.	.	.	7	.	2	24	6	6	4	9	.	.	.	18	.	.	.	.	.	.	6	.	7	4	.	.	2	.	.	96
Cervon	4	.	.	.	5	7	7	16	10	5	4	7	1	.	.	37	24	.	.	.	.	.	.	11	.	4	.	.	.	.	.	142
Varzy (E. N.)	1	.	.	.	5	.	5	13	1	7	8	8	.	.	.	34	1	.	.	.	.	.	7	1	2	7	.	.	.	.	.	100
Clamecy (P. C.)	14	.	.	.	5	4	2	15	.	2	4	10	.	.	.	56	.	.	.	.	.	.	.	4	2	9	.	.	.	.	.	127
Vézelay (P. C.)	1	.	.	.	5	.	.	14	7	2	1	3	10	.	21	3	8	.	.	.	.	.	.	7	4	14	.	.	.	.	.	99
Avallon	.	.	.	.	6	4	.	17	4	10	3	13	4	.	.	26	7	.	.	.	.	.	.	10	.	5	.	.	.	.	.	109
Coulange-sur-Y	.	.	.	3	3	5	11	3	3	2	31	.	.	.	33	7	.	.	.	2	.	.	.	8	9	.	.	.	.	.	.	117
Cravant	.	.	.	3	2	3	10	5	8	3	19	.	.	.	17	12	.	.	.	.	.	.	5	.	6	.	.	.	.	.	.	93
Ravières	.	.	.	2	6	2	11	.	4	.	7	.	.	.	11	6	.	.	.	.	.	.	4	1	5	.	.	.	.	5	.	64
Tonnerre (P. C.)	1	.	.	.	4	3	3	13	4	14	5	18	.	.	.	32	.	.	.	.	6	.	2	2	1	8	.	.	.	.	.	116
Avreuil	.	.	.	.	.	6	0	6	7	7	2	11	.	.	.	17	10	.	.	.	.	.	.	3	.	6	7	.	.	.	.	82
Chessy	14	.	.	.	.	6	.	5	10	2	2	6	2	.	.	17	13	.	.	.	1	.	.	3	.	9	.	.	.	.	.	90
Auxerre (C. M.)	.	.	.	3	2	9	5	7	10	.	8	.	.	.	16	.	.	.	.	3	.	.	3	2	6	.	.	.	.	.	.	74
Aillant	.	.	.	4	4	.	.	4	4	3	3	4	.	.	17	.	.	.	.	2	.	.	.	.	7	.	.	.	.	.	.	52
Laroche	11	.	.	.	5	1	.	7	1	1	6	5	.	.	.	20	1	.	.	.	.	.	.	.	3	4	.	.	.	.	.	65
Joigny (P. C.)	.	.	.	.	.	3	.	4	3	1	2	2	.	.	.	15	2	.	.	.	2	.	.	.	.	4	.	.	.	.	.	39
Messon	.	.	.	.	4	.	.	4	.	0	0	.	.	.	.	5	6	.	.	.	4	.	1	.	.	4	.	.	.	.	.	29
St Julien du Sault	.	.	.	2	3	2	1	2	3	1	7	.	.	.	9	5	.	.	.	.	.	.	1	1	3	.	.	.	.	.	.	41
Villeneuve-l'Arch	.	.	.	1	.	5	0	4	.	8	8	.	.	.	15	6	.	.	.	.	.	.	2	2	5	.	.	.	.	.	.	56
Cerisiers	.	.	.	2	3	1	0	3	.	7	3	2	.	.	11	2	.	.	.	.	.	.	2	.	5	.	.	.	.	.	.	42
Sens	.	.	.	.	.	.	2	4	.	5	5	.	.	.	7	.	0	.	1	.	.	.	2	.	16	.	.	.	.	.	.	42
Villeneuve-la-G	.	.	.	.	.	.	1	2	2	4	2	3	.	8	2	.	.	3	3	1	2	.	.	2	3	.	.	.	.	.	.	39
Bassin de la Seine supérieure.																																
Chanceaux	.	.	.	.	11	10	26	17	10	4	15	3	.	.	.	2	.	.	.	.	.	.	7	.	6	3	.	.	.	5	.	121
Beneuvre	6	.	.	.	2	3	6	21	17	8	8	9	5	.	.	1	8	.	.	.	.	.	.	5	0	7	3	.	.	1	1	111
Vivey	2	.	.	.	3	3	6	24	19	8	7	12	3	.	.	1	12	.	.	.	.	.	.	4	0	0	1	.	.	.	0	105
Châtillon-s.-Seine	.	.	.	.	2	5	2	14	11	11	5	9	4	.	.	11	5	.	.	.	.	.	.	5	1	12	4	.	.	2	.	103
Laignes	.	.	.	.	6	2	10	12	13	11	3	3	.	.	10	22	.	.	.	.	.	.	3	.	1	6	.	.	1	.	.	103
Fontette	7	.	1	.	1	5	1	7	7	7	22	21	5	.	.	12	8	.	.	.	.	.	.	4	1	5	1	.	.	1	.	116

STATIONS.	1	2	3	4	5	6	7	8	9	10	11	12	13	14	15	16	17	18	19	20	21	22	23	24	25	26	27	28	29	30	31	TOTAL.
Bassin de la Seine supérieure (suite).																																
Bar-s.-S. (Saillard).	16	.	.	.	2	.	.	13	4	3	2	21	.	.	.	28	.	.	.	.	40	.	.	2	2	13	.	.	.	.	.	146
Arc-en-Barrois....	.	.	.	.	4	.	16	17	4	5	11	9	.	.	.	3	.	.	.	.	.	.	6	4	16	7	.	.	.	.	.	102
Bar-sur-Aube.....	.	.	2	.	2	4	.	9	4	2	10	24	2	.	.	14	6	.	.	.	2	.	.	4	1	11	7	.	.	3	.	107
Épothémont	.	3	.	.	4	.	6	9	4	4	4	6	9	.	10	3	.	.	.	4	.	.	3	.	9	4	.	.	.	.	.	81
Ceffonds.....	.	.	.	.	1	.	3	18	5	4	3	12	2	.	.	9	11	0	.	.	3	.	.	4	0	8	9	.	.	.	5	97
Le Chêne.....	4	.	.	.	1	.	3	.	5	2	.	9	.	.	.	22	8	.	.	2	.	8	.	.	7	18	.	.	.	.	.	89
Sézanne.....	1	.	.	.	.	7	6	4	2	2	3	12	1	.	.	9	1	.	.	2	.	.	.	7	5	6	1	.	.	.	.	69
Luyères.....	.	.	.	.	3	.	2	6	3	2	4	8	.	.	.	24	8	.	.	.	3	.	.	2	.	12	1	.	.	.	.	78
Montaulin	1	.	.	.	1	1	.	5	9	4	1	5	.	.	.	13	10	.	.	.	5	.	.	1	.	10	2	.	.	.	.	68
Troyes (E. N.	.	.	.	.	3	.	1	11	3	3	2	2	.	.	.	36	.	.	.	.	.	.	3	.	4	10	.	.	.	.	.	80
Barberey.....	1	.	.	.	2	4	2	2	4	.	3	5	.	.	.	16	16	.	.	4	.	.	.	.	2	9	4	.	.	.	.	74
Fay	7	.	.	.	0	.	3	1	2	.	4	3	0	.	.	14	1	.	.	5	.	.	.	6	1	13	1	.	.	.	.	60
Origny-le-Sec....	2	.	.	.	1	3	2	1	1	.	8	2	0	.	.	5	20	.	.	3	.	.	.	4	1	12	.	.	.	.	.	55
Soligny	5	.	.	.	.	.	3	1	2	.	6	8	1	.	.	10	0	.	.	4	.	.	.	5	.	13	.	.	.	.	.	58
St-Maurice-aux-R.H	.	.	.	.	.	3	.	4	2	3	4	.	.	.	.	9	.	.	.	9	.	.	4	.	17	.	.	.	.	.	.	55
Bassin de la Seine, entre Montereau et le confluent de l'Oise.																																
Courbeton.....	.	.	.	.	.	.	5	.	2	.	6	8	.	.	.	11	.	.	.	3	.	.	.	7	.	8	.	.	.	.	.	50
Samois.....	9	.	.	.	.	.	.	4	.	3	.	5	.	.	.	6	.	.	.	.	.	.	9	10	11	12	.	.	.	.	.	69
Melun (P. C.).....	.	.	.	.	3	.	3	.	2	.	10	6	.	.	.	11	.	.	.	11	.	.	.	9	.	7	.	.	.	.	.	62
Évry.....	.	.	.	.	.	.	.	.	3	.	.	.	.	.	18	.	11	2	.	.	.	1	.	.	8	22	3	.	.	.	.	68
Paris (Montsris) ...	.	.	.	.	3	3	5	4	0	1	7	5	.	.	0	4	.	.	2	.	.	0	2	0	10	0	.	.	.	.	.	45
Paris (Passy)	.	.	.	.	5	.	5	3	4	5	9	7	.	.	.	8	2	.	.	8	.	.	.	2	.	15	.	.	.	.	.	73
Le Perrey (St-Hub.)	5	.	.	.	3	4	7	15	.	1	.	6	.	.	10	1	.	.	.	7	.	.	2	.	5	23	.	.	.	.	.	89
Trappes (St-Quent.)	1	.	.	.	3	4	3	8	.	3	7	9	.	.	2	2	.	.	.	4	.	.	2	.	5	19	.	.	.	.	.	75
Satory (Pt-Désert).	3	.	.	.	7	3	5	7	.	5	6	11	.	.	0	5	.	.	4	4	.	1	2	.	7	11	.	.	.	.	.	81
Versailles (Bérigny)	1	.	.	.	5	2	4	8	6	3	6	7	.	.	0	1	.	.	.	6	.	0	2	.	17	4	.	.	.	.	.	66
Marly-le-Roi	0	.	.	.	11	3	17	11	5	3	8	9	1	.	2	5	.	.	.	3	.	0	4	.	16	2	.	0	.	.	.	99
Bassin de la Marne.																																
Langres (plau)	.	.	.	.	1	4	6	25	22	9	3	10	3	.	.	1	4	.	.	.	.	.	.	2	.	4	3	.	.	.	2	99
Marac.....	4	.	.	.	2	5	6	22	18	14	3	13	6	.	.	2	4	.	.	.	.	.	.	6	1	10	4	.	.	.	3	123
Chaumont (E. N.) .	.	.	.	.	7	.	3	21	5	7	5	14	.	.	.	3	1	.	.	.	.	.	1	6	3	5	.	.	.	.	3	89
Colombey	8	.	1	.	2	2	0	14	6	2	6	17	4	.	.	4	11	.	.	.	.	.	.	7	0	6	4	.	.	2	.	96
Andelot	7	.	0	.	3	7	1	20	9	5	5	16	2	.	.	.	8	.	.	.	.	.	.	6	0	9	5	.	.	.	.	103
Joinville.....	10	.	.	.	4	2	2	8	8	7	3	21	3	.	.	4	9	.	.	.	21	.	.	8	.	12	8	.	.	.	.	130
Vassy.....	2	.	1	.	3	1	1	11	4	5	2	13	1	.	.	5	10	.	.	.	4	.	.	4	.	22	3	.	.	.	.	92
St-Dizier (la Neuv.).	25	.	.	.	5	2	4	10	5	3	6	9	.	.	4	12	.	.	4	2	.	.	7	.	9	3	.	.	.	.	.	110
Bar-le-Duc	.	.	1	.	1	2	7	10	6	3	14	9	.	.	.	16	3	.	.	1	5	.	2	.	.	24	.	.	1	.	1	106
Sermaize.....	3	.	2	.	2	2	6	8	4	4	4	5	1	.	.	4	14	.	.	2	3	.	.	3	.	17	7	.	.	.	.	91
Vitry-le-François. .	.	.	.	2	3	4	3	5	2	7	7	1	.	.	17	5	.	.	2	15	.	.	5	.	14	3	.	.	.	.	.	96
Moivre.....	.	.	.	.	1	3	7	1	3	3	3	6	3	.	.	26	4	.	.	3	1	.	.	1	3	13	2	.	.	.	.	83
Châlons (P. C.) ...	5	.	0	.	.	6	5	1	3	1	2	9	1	.	.	8	6	.	.	3	.	.	.	5	1	11	2	.	.	.	.	69
Sommesous.....	1	.	.	.	13	3	4	3	0	1	4	6	.	.	.	15	1	.	.	1	.	.	3	.	14	11	.	.	.	.	.	86
Pierry.....	5	.	.	.	.	1	3	4	1	4	2	6	3	.	.	6	1	.	.	7	.	.	.	6	5	6	3	.	.	.	.	63
Montmirail.....	.	.	.	.	2	4	4	3	1	3	6	18	.	.	.	10	.	.	.	7	.	.	.	6	3	5	.	.	.	.	.	72
La Ferté-s.-Jouarre.	0	.	.	.	.	3	1	1	3	.	11	9	.	.	.	5	.	.	.	18	.	.	.	5	3	11	.	.	.	.	.	7[illegible]

STATIONS.	1	2	3	4	5	6	7	8	9	10	11	12	13	14	15	16	17	18	19	20	21	22	23	24	25	26	27	28	29	30	31	TOTAL.
Bassin de la Marne (suite).																																
Meaux	4	.	.	.	.	4	5	3	3	10	5	9	1	.	.	14	2	.	.	11	.	.	3	5	3	27	.	.	.	.	.	109
Touquin	.	.	.	.	.	4	.	4	3	.	5	2	5	.	5	7	.	.	.	8	.	.	.	8	2	12	.	.	.	.	.	65
Coulommiers	0	.	.	.	1	1	2	3	.	1	2	8	1	.	.	7	1	1	1	10	.	.	1	6	10	12	.	.	.	.	.	68
Parc St-Maur (Obsre)	.	.	.	.	6	2	7	2	0	0	4	5	.	.	4	3	.	.	6	3	.	.	5	4	8	0	.	0	.	.	.	58
Bassin de l'Aisne.																																
St-Mard-s.-le-Mont.	.	.	.	.	7	6	.	6	2	15	15	3	.	.	12	7	.	.	1	2	.	.	2	.	14	7	.	.	.	.	.	99
Côte de Crèvecœur.	.	2	.	3	3	5	2	4	1	6	5	7	.	.	10	6	.	.	5	7	.	.	1	.	12	1	.	.	.	.	.	80
Bois-des-Planches..	.	.	.	.	3	7	1	4	2	3	8	3	.	.	10	6	.	.	6	4	.	.	2	2	10	5	.	.	.	.	.	76
Ste-Menehould (P.C.)	.	.	.	1	4	6	0	4	2	2	11	6	.	.	7	8	.	.	5	5	.	.	3	.	16	2	.	.	.	.	.	82
Côte de Biesmes...	.	.	.	.	4	6	1	5	2	5	8	9	.	.	9	10	.	.	4	6	.	.	2	.	16	2	.	.	.	.	.	89
Grandpré	.	0	.	.	3	4	5	2	5	1	14	10	.	.	20	10	.	.	8	.	.	.	7	.	10	4	.	.	.	.	.	103
Vouziers	.	.	.	.	4	2	2	4	3	2	7	17	.	.	.	22	.	2	.	13	.	.	11	.	13	8	.	.	.	.	.	110
Remaucourt	.	.	.	.	4	2	5	3	1	2	6	13	1	.	.	9	.	.	.	12	.	.	2	8	7	33	0	.	.	.	.	108
Nanteuil	.	.	.	.	.	.	4	3	4	7	3	7	2	.	.	10	.	.	.	10	.	.	.	4	8	6	25	.	.	.	.	93
Berry-au-Bac	.	.	.	.	.	3	4	.	2	1	4	4	8	.	.	5	1	.	.	6	.	.	.	5	5	13	5	.	.	.	6	66
Suippes	.	.	.	.	.	3	7	.	4	.	4	7	5	.	.	6	7	.	.	11	.	.	.	5	2	5	8	.	.	.	.	74
Reims (P.C.)	3	.	.	.	.	3	2	0	1	9	3	4	6	.	.	7	3	.	.	14	.	.	.	4	.	15	2	.	.	.	.	76
Jonchery-s.-Vesle	.	.	.	.	.	.	6	1	1	13	1	6	3	.	.	7	1	.	.	10	.	.	.	4	0	16	5	.	.	.	.	75
Fismes	.	.	.	.	.	1	3	0	2	1	5	6	3	.	.	5	0	.	.	5	.	.	1	5	1	22	2	.	.	.	0	62
Vauxrot (Soissons).	.	.	.	.	.	3	4	2	8	2	3	4	3	.	6	5	7	.	.	12	.	0	.	13	11	31	14	.	.	.	.	128
Bassin de l'Oise.																																
Aouste	.	.	.	.	1	3	6	5	3	7	6	8	3	.	.	10	3	1	1	23	.	.	4	14	9	29	5	.	.	.	.	141
Hirson	.	.	.	.	.	11	5	3	27	8	1	13	2	.	.	5	5	.	.	16	.	.	1	5	1	40	1	.	.	.	.	144
Dizy-le-Gros	.	.	.	.	5	3	4	3	6	4	11	5	.	.	7	1	.	.	9	.	.	.	16	7	27	13	.	.	.	.	.	121
Laon (P. C.)	.	.	.	0	6	3	6	2	2	2	10	5	.	.	15	2	.	.	12	.	.	.	9	3	36	3	.	.	.	.	0	116
Fourdrain	.	.	.	.	.	3	6	6	10	8	8	16	5	.	.	7	3	3	.	15	.	.	1	20	13	60	2	.	.	.	1	187
Compiègne	.	.	.	.	2	6	6	5	9	2	4	6	.	.	.	12	.	.	.	34	.	.	.	24	3	29	.	.	.	.	.	142
Maignelay	.	.	.	0	.	4	2	26	1	1	4	8	3	.	1	1	.	.	5	.	.	2	6	1	21	.	.	.	.	.	.	85
Cempuis	.	.	.	.	2	4	8	16	1	.	14	8	.	.	3	4	.	.	.	7	.	1	3	.	10	12	.	.	.	.	.	93
Beauvais (E. N.)	0	.	.	.	3	3	3	0	23	2	2	8	.	0	.	10	.	.	.	4	.	.	0	2	0	23	.	.	0	.	.	84
Noailles	11	.	.	.	.	14	6	1	18	.	2	15	.	.	.	.	6	.	.	9	.	.	.	7	.	27	.	.	.	.	.	116
Plessis-Belleville	3	.	.	.	1	3	12	3	4	4	5	9	0	.	.	7	0	.	.	2	.	.	4	4	9	19	.	.	.	.	.	87
Senlis	.	.	.	.	1	2	2	21	11	19	6	16	.	.	.	.	3	.	.	22	.	.	.	.	.	34	.	.	.	.	.	137
Neuilly-en-Thelle	.	.	.	.	3	6	3	16	5	.	16	.	.	.	.	4	.	.	4	.	1	.	13	.	38	.	.	.	.	.	.	107
Pontoise	4	.	.	.	.	4	11	15	11	11	7	4	.	.	1	1	.	.	.	4	.	2	6	.	34	11	.	0	.	.	.	129
Bassin du Loing.																																
Moutiers	.	.	.	.	6	1	.	10	.	2	4	4	.	.	.	13	.	.	.	.	3	.	.	2	2	3	6	.	.	.	.	56
Toucy (P. C.)	12	.	.	.	8	2	.	7	4	18	2	11	16	4	.	.	.	.	.	.	.	.	.	.	3	7	.	.	.	.	.	94
Rogny (P. C.)	2	.	.	.	2	5	1	4	1	1	4	2	.	.	.	11	.	.	.	.	.	.	.	4	3	3	.	.	.	.	.	43
Grignon	.	.	.	.	.	3	2	6	.	7	5	4	.	.	.	11	4	.	.	.	.	.	.	8	6	10	4	.	.	.	.	70
Courpalet	.	.	.	.	.	3	7	3	2	1	6	4	3	.	.	12	.	.	.	.	.	.	.	4	12	6	5	.	.	.	.	68
Charny	.	.	.	.	3	1	2	3	1	2	5	0	.	.	11	.	.	.	.	.	.	.	2	3	4	0	.	.	.	.	.	37
Châteaurenard	17	.	.	.	1	.	.	1	.	1	5	6	13	.	.	.	.	.	.	.	.	.	.	2	5	5	.	.	.	.	.	56

STATIONS.	1	2	3	4	5	6	7	8	9	10	11	12	13	14	15	16	17	18	19	20	21	22	23	24	25	26	27	28	29	30	31	TOTAL.
Bassin du Loing (suite).																																
Savigny	.	.	.	1	1	2	0	2	1	4	7	.	.	.	10	.	.	.	.	.	.	.	1	0	14	.	.	.	.	.	.	43
Chéroy	.	.	.	0	5	4	.	.	.	6	.	8	.	.	8	1	.	.	6	.	.	.	15	.	10	.	.	.	.	.	.	63
Nemours	.	.	.	.	3	8	4	.	.	3	2	.	.	.	22	.	.	.	15	.	.	.	8	6	9	.	.	.	.	.	.	80
Région de la Beauce et bassin de l'Eure.																																
Neuville-aux-Bois	.	.	.	.	5	.	.	9	1	.	5	.	.	.	5	.	.	.	.	9	.	5	7	2	9	.	.	.	.	.	.	57
Malesherbes	58	.	.	.	.	.	.	.	10	5	.	.	8	.	.	10	.	.	.	.	.	.	10	.	.	11	.	.	.	.	.	.	112
Étampes	10	.	.	.	.	1	3	5	2	2	5	8	.	.	.	8	.	.	.	3	.	.	3	10	3	11	.	.	.	.	.	.	74
Dourdan	0	.	.	.	1	12	7	9	1	1	7	7	.	.	.	5	.	.	.	3	.	.	3	.	8	12	.	.	.	.	.	.	76
La Loupe	2	.	.	.	3	6	12	25	7	.	9	10	.	.	.	0	1	1	.	1	.	.	4	7	2	19	.	.	.	.	.	.	109
Courville	8	.	.	.	6	2	6	8	6	.	6	6	.	.	3	2	2	.	.	.	.	.	1	0	1	19	.	.	0	.	.	.	76
Nogent-le-Roi	.	.	.	.	2	2	6	8	12	.	6	7	2	.	.	1	.	.	.	.	.	.	.	.	.	11	5	.	.	.	.	.	62
Rambouillet	3	.	.	.	2	3	3	1	9	.	9	7	.	.	.	5	.	.	.	4	.	.	.	2	1	10	11	.	.	.	.	.	70
Ft de Bonsmoulins	5	.	0	.	19	6	10	6	10	2	4	24	0	.	.	6	10	0	.	9	.	.	4	4	1	20	.	.	2	.	0	.	142
Forêt du Perche	27	.	.	.	.	9	7	6	15	3	9	17	.	.	.	8	7	4	.	4	.	2	4	5	2	21	.	.	7	.	.	.	157
La Ferté-Vidame	.	.	.	.	2	8	6	8	32	4	6	11	.	.	.	.	2	0	.	2	.	.	4	1	.	19	.	.	1	.	.	.	108
Brézolles	1	.	.	.	0	3	.	3	21	1	3	9	1	.	.	.	.	.	.	.	.	.	.	4	.	22	.	.	.	.	.	.	68
Anet	2	.	.	.	3	2	5	9	14	1	6	8	.	.	.	4	2	.	.	3	.	.	1	5	1	30	7	.	6	.	.	.	109
Saint-André	3	.	.	.	4	4	2	3	16	3	5	15	.	.	.	0	2	.	.	2	.	.	.	2	2	24	3	.	2	.	.	.	91
Conches	12	.	.	.	5	.	6	2	14	3	28	.	.	.	.	3	.	.	.	3	.	.	.	.	5	22	.	.	.	.	.	.	103
Saint-Marcel	.	.	.	.	.	7	.	4	25	.	5	4	11	.	.	2	3	.	.	.	.	2	3	7	2	30	.	.	.	.	.	.	104
Bassin de la Seine inférieure, au-dessous du confluent de l'Oise.																																
Laigle	2	.	.	.	21	1	7	4	9	1	8	15	.	.	.	6	4	.	.	6	.	.	3	3	.	30	.	.	.	.	.	.	120
Montreuil																				99	.	.	7	.	.	28	.	.	.	.	.	1	135
Beaumesnil	.	.	.	.	10	5	3	1	5	2	6	24	.	0	.	2	8	.	.	33	.	.	8	.	1	23	.	.	.	.	.	.	132
Bernay	.	.	.	.	13	2	8	1	.	.	11	13	.	.	.	.	13	0	.	12	.	.	5	0	3	13	.	.	.	.	.	.	94
Neubourg	.	.	.	.	10	.	5	8	.	1	6	13	.	.	15	6	3	.	8	22	.	.	7	.	3	.	.	.	.	.	.	.	107
Lieurey	.	.	.	.	3	3	6	11	4	8	4	18	.	.	.	1	2	.	.	12	.	.	3	1	2	28	.	.	.	.	.	.	106
Gournay	.	.	.	.	4	3	4	12	.	2	4	2	.	.	1	2	.	.	.	7	.	.	5	.	6	4	.	.	.	.	.	.	56
Forges	.	.	.	.	15	10	4	.	.	16	10	.	2	1	.	8	.	2	18	.	.	39	.	4	2	.	.	.	.	.	4	135
Buchy	.	.	.	.	12	6	11	6	2	.	13	12	.	.	4	2	.	1	.	15	.	2	6	0	8	5	.	.	.	.	.	.	105
Elbeuf	.	.	.	.	4	2	3	7	7	1	8	5	.	.	2	4	.	.	.	14	.	1	4	.	18	2	.	.	.	.	.	.	82
Rouen (île Lacroix)	.	.	.	.	25	5	6	20	.	4	13	7	.	.	4	.	.	.	.	21	.	9	11	0	15	8	.	.	.	.	.	.	148
Yvetot	.	.	.	.	7	7	12	6	0	2	15	15	.	0	.	2	0	.	5	23	.	3	9	.	11	1	.	.	.	.	.	.	118
La Hève	.	.	.	.	.	.	11	4	6	4	5	15	.	.	2	7	.	.	.	11	.	.	5	1	7	15	.	.	.	.	.	.	93
Honfleur	.	.	.	.	7	5	14	0	1	35	5	9	.	.	13	.	.	.	15	17	.	36	6	.	8	12	.	.	.	.	.	.	181
BASSINS ENTRE LA SEINE ET LA POINTE DE BRETAGNE.																																
Bassins de la Touque, de la Dive, de l'Orne, de la Vire et de la Douve.																																
Gacé	0	.	.	.	9	3	6	1	5	2	8	9	0	0	0	2	10	.	.	19	.	1	4	.	2	24	.	.	.	.	.	.	105
Saint-Germain	.	.	0	.	5	.	17	.	.	9	6	25	.	.	.	1	.	7	.	9	.	.	3	1	.	29	.	.	.	.	.	.	112
Lisieux	.	.	.	.	5	4	11	8	14	4	9	20	.	1	3	3	4	.	.	13	.	1	7	.	32	4	.	.	.	.	.	.	143
Pont-l'Évêque	.	.	.	.	4	4	5	3	6	.	8	5	.	0	3	.	.	.	8	0	.	3	4	.	25	.	.	.	.	.	.	.	--

STATIONS.	1	2	3	4	5	6	7	8	9	10	11	12	13	14	15	16	17	18	19	20	21	22	23	24	25	26	27	28	29	30	31	TOTAL.
Bassins de la Touque, de la Dive, de l'Orne, de la Vire et de la Douve (suite).																																
Trouville	.	.	.	.	4	10	4	2	1	.	12	6	.	.	.	.	2	1	6	10	.	5	7	20	1	.	.	.	.	.	.	91
Sées	.	.	.	.	8	6	9	1	9	4	6	8	.	.	.	1	4	1	.	14	.	.	7	.	8	16	.	.	.	.	.	102
Argentan	.	.	.	.	4	2	8	9	3	4	4	14	.	.	.	2	.	.	.	7	.	.	.	1	2	19	.	.	.	.	.	79
Flers	.	9	.	.	.	15	4	6	3	9	17	.	.	.	6	.	.	.	18	.	4	6	.	10	30	.	.	.	.	.	1	138
Roucamps	.	.	.	3	3	2	2	3	1	6	9	3	.	7	9	.	.	1	7	.	.	1	2	2	32	.	.	.	2	.	.	91
Ste-Honorine-du-F.	.	.	.	.	0	5	3	4	1	1	7	7	.	.	13	.	.	.	9	3	.	.	1	0	5	0	.	.	.	.	.	59
Caen (E. N.)	.	.	.	.	0	5	4	5	1	2	7	7	.	.	8	.	.	.	.	5	6	.	1	0	5	0	.	.	.	.	.	56
Ver	.	.	.	.	0	3	12	4	5	3	5	12	.	0	9	15	.	.	.	9	.	.	2	0	2	12	.	.	.	.	.	94
Percy	.	.	.	.	3	10	3	18	1	3	6	16	.	.	2	.	.	.	2	6	.	5	3	.	21	1	.	.	.	.	.	100
Bérigny	.	.	.	.	4	16	1	13	4	3	5	7	.	.	5	1	.	.	1	6	.	0	2	.	24	2	.	.	1	.	.	95
Isigny	.	.	.	.	3	3	11	4	5	4	9	2	.	.	2	.	.	1	1	.	.	3	2	2	11	.	.	.	.	.	.	63
Ste-Marie-du-Mont	.	.	.	.	2	2	9	6	6	3	5	8	.	.	1	3	1	5	.	0	.	3	2	2	5	11	.	.	.	.	.	73
Cherbourg	.	.	.	.	4	2	6	2	2	1	3	5	.	.	3	3	4	9	2	.	.	6	2	3	7	8	.	.	.	.	.	72
La Hague	.	.	.	.	5	.	5	.	1	1	4	4	.	.	4	4	5	8	4	.	.	5	3	1	8	6	.	.	.	.	.	68
Bassins entre le cap de la Hague et la Pointe de Bretagne.																																
Coutances	.	.	.	.	.	25	.	6	.	5	10	.	.	.	8	.	.	.	.	.	.	.	.	.	28	.	.	.	.	.	.	82
Saint-Planchers	.	2	.	.	.	.	9	6	12	5	10	16	.	0	0	.	0	0	.	2	.	0	.	0	7	.	.	.	.	.	.	70
Landivy	.	.	.	.	0	7	18	7	6	2	17	28	.	1	3	4	14	0	1	13	.	3	6	0	17	11	.	.	.	.	.	158
Louvigné-du-Désert	.	.	.	.	6	12	3	5	8	9	22	20	4	1	19	10	2	6	11	.	.	2	6	1	23	.	.	.	.	.	.	170
Fougères	.	1	.	.	6	6	4	13	5	2	9	6	.	3	10	2	2	.	5	7	.	2	3	3	25	0	.	.	.	.	.	116
Sens-de-Bretagne	.	.	.	.	4	8	5	10	2	.	5	2	.	.	2	3	.	.	12	4	.	.	4	2	11	.	.	.	.	.	.	74
Trans	.	.	.	.	6	8	4	17	1	5	9	12	.	2	2	14	3	1	12	2	.	2	1	4	26	.	.	.	.	.	1	132
Longaulnay	.	.	.	.	7	6	1	19	2	.	9	3	.	1	.	4	.	2	12	1	.	1	.	4	21	.	.	.	.	.	.	93
Combourg	.	.	.	.	5	3	12	12	2	4	4	5	.	.	.	8	1	7	5	6	.	.	.	.	12	.	.	.	.	.	.	86
Évran	.	.	.	.	.	.	.	21	19	4	8	2	.	2	0	.	11	0	.	12	.	.	.	.	16	11	.	.	.	.	.	106
Dol	.	.	.	.	8	7	3	17	2	1	6	12	.	1	.	6	.	.	9	.	.	.	1	2	14	0	.	.	0	.	.	89
Saint-Servan	.	.	.	1	3	6	0	19	6	7	6	8	.	0	1	3	0	1	4	0	.	2	1	3	20	.	0	.	.	.	.	91
Saint-Brieuc	.	.	.	.	.	6	6	4	18	2	4	4	.	.	3	.	4	1	.	.	.	.	1	.	13	8	.	.	.	.	.	74

VERSANT DE L'OCÉAN.

PETITS BASSINS DU SUD DE LA BRETAGNE.

P^te^ Saint-Mathieu	.	.	.	.	9	.	1	1	.	2	19	1	.	1	12	2	.	4	3	.	.	2	6	.	18	1	.	.	.	.	.	83
Brest (Obs^re^)	.	.	.	.	.	2	3	5	1	1	15	2	.	1	17	2	.	2	3	.	.	3	6	3	12	.	.	.	.	.	.	78
Goarem-Liziard	.	.	.	.	9	3	14	11	.	0	6	13	.	3	21	.	1	9	4	.	10	1	1	27	.	.	.	.	.	.	.	131
Kermédan-Bian	.	.	.	.	.	19	11	4	1	2	11	6	4	.	.	.	1	3	1	.	.	3	11	.	16	.	.	.	.	.	.	93
Carhaix	.	.	.	.	3	3	10	10	3	5	5	8	.	3	6	2	.	3	1	1	.	4	3	0	17	3	.	.	.	.	.	89
Pénity	.	.	.	.	4	9	14	7	3	2	12	2	8	.	3	.	1	1	.	.	5	5	4	5	.	.	.	.	.	.	.	85
Châteaulin	.	.	.	.	4	2	10	1	3	4	9	2	.	19	.	1	.	6	1	2	.	7	5	3	24	.	.	.	.	.	.	101
Gourin	.	.	.	.	5	4	13	2	3	2	11	2	.	3	12	.	.	7	2	.	.	5	5	.	19	2	.	.	.	.	.	97
Glomel	.	.	.	.	2	2	20	1	3	1	7	7	.	2	12	2	.	6	2	.	.	2	6	.	12	8	.	.	.	.	.	95
Gouarec	.	.	.	.	2	4	8	1	8	1	8	.	.	1	9	.	.	4	1	.	1	1	1	1	20	.	.	.	.	.	.	71
Pontivy	.	.	.	.	.	.	.	33	.	.	.	.	9	2	2	.	6	.	4	.	.	.	2	3	3	19	.	.	.	.	.	83
Locminé	.	.	.	.	3	11	5	8	4	.	16	.	.	2	7	2	1	2	9	.	.	2	4	1	20	.	.	.	.	.	.	97
Hennebont	.	.	.	.	1	0	9	17	.	.	19	1	.	2	5	.	.	1	.	4	.	2	5	1	27	1	.	.	.	.	.	95

STATIONS.	1	2	3	4	5	6	7	8	9	10	11	12	13	14	15	16	17	18	19	20	21	22	23	24	25	26	27	28	29	30	31	TOTAL.
PETITS BASSINS DU SUD DE LA BRETAGNE (suite).																																
Le Lézardeau	.	.	.	1	2	16	9	2	.	14	4	.	2	10	4	2	4	0	1	.	8	11	1	21	18	.	.	.	.	.	.	130
Lorient (P. C.)	.	.	.	.	2	13	4	10	4	2	23	.	8	.	.	.	.	.	6	.	.	8	.	3	34	.	.	.	4	.	.	121
Le Grognon (Groix)	.	.	.	.	1	1	9	6	5	3	14	2	.	.	4	.	.	1	.	4	.	.	3	.	16	1	.	.	.	.	.	70
Auray	.	1	.	1	.	.	2	.	.	6	.	.	.	.	8	.	.	.	1	.	.	.	12	.	.	.	5	.	.	.	.	36
Vannes	.	.	.	.	.	13	3	15	2	1	13	.	.	2	2	3	.	2	9	2	.	2	9	2	19	.	.	.	.	.	.	99
Palais (Belle-Ile)	.	.	.	.	.	.	7	1	.	6	7	1	.	.	1	5	1	.	.	6	.	.	4	.	7	1	.	.	.	.	.	48
Er-Hastellic (id.)	.	.	.	.	.	1	4	3	2	8	6	0	.	.	.	2	.	.	.	5	.	.	2	.	5	1	.	.	.	.	.	39
BASSIN DE LA VILAINE.																																
Montdevert	.	2	.	.	9	7	1	5	.	2	11	.	.	1	8	6	.	.	1	9	2	1	4	3	15	.	.	.	0	.	.	87
Vitré	.	2	.	.	8	7	4	16	.	2	7	2	.	0	10	11	.	0	2	10	.	3	3	.	8	.	.	.	.	.	.	96
Gosné	.	.	.	.	12	6	2	14	2	.	9	.	.		6	2	.	.	6	.	.	7	1	.	27	.	.	.	.	.	.	94
Rennes (P. C.)	.	.	.	.	8	2	2	10	.	.	15	.	.	.	.	2	3	.	7	3	.	2	1	4	22	.	.	.	.	.	.	81
Montauban	.	.	.	.	5	6	.	16	.	.	18	.	.	.	.	5	.	3	13	.	.	3	2	.	22	.	.	.	.	.	.	93
Mordelles	.	.	.	2	.	8	2	11	12	.	11	.	.	0	0	5	3	.	11	4	.	1	.	.	17	.	.	.	.	.	.	87
La Guerche	.	.	.	.	1	11	2	26	0	.	11	1	.	.	7	7	.	1	.	6	.	2	3	.	13	0	.	.	.	.	.	91
Martigné-Ferch	.	.	.	.	5	6	.	30	.	1	18	.	.	.	7	7	0	1	4	.	1	0	3	.	16	.	.	.	.	.	.	99
Bain	.	.	.	.	6	8	1	17	.	.	17	.	.	.	7	5	.	.	3	7	.	2	4	.	20	.	.	.	.	.	.	97
St-Julien-de-Vouv.	2	.	.	2	6	12	13	11	.	14	5	.	.	.	8	6	3	.	4	.	.	10	5	.	.	.	.	.	4	.	.	105
Messac	.	.	.	.	4	7	1	12	0	0	14	.	.	0	2	5	.	1	1	7	.	1	4	.	20	.	.	.	.	.	.	78
Plélan	.	.	.	.	1	10	4	15	.	1	21	0	.	0	1	2	.	2	9	4	.	4	4	1	25	.	.	.	.	.	.	104
Plouguenast	.	1	1	8	2	3	8	12	9	2	.	.	13	1	.	.	.	.	.	.	1	4	.	2	4	7	.	.	.	.	.	78
Merdrignac	.	.	.	.	.	5	10	13	4	2	9	3	.	.	6	.	.	4	1	8	.	1	.	3	15	5	.	.	.	.	.	89
Josselin	.	.	.	.	.	6	2	8	3	.	7	3	.	.	7	.	.	.	11	.	.	.	2	.	19	.	.	.	.	.	.	68
Bosméléac	.	.	.	.	1	.	6	2	7	1	.	.	9	.	.	.	.	.	.	1	3	6	.	.	11	5	.	.	.	.	.	52
Ploërmel	.	.	.	.	.	7	.	10	.	12	.	.	.	.	.	.	4	.	3	.	.	5	.	.	10	.	.	.	.	.	.	51
Malestroit	.	.	.	.	.	1	10	4	8	.	6	3	.	.	5	1	.	2	3	5	.	.	2	.	8	.	.	.	.	.	.	58
Redon	.	.	.	.	3	10	.	15	2	.	16	.	.	.	2	5	1	2	2	.	.	7	4	.	24	.	.	.	.	.	.	93
Blain	.	.	.	.	.	7	15	19	16	3	14	4	.	1	2	6	.	3	.	2	.	7	9	0	8	1	.	.	.	.	.	117
La Roche-Bernard	.	.	.	.	4	11	6	10	5	8	2	1	.	.	.	.	.	.	4	.	1	3	2	7	16	.	.	.	.	.	.	80
Guérande	.	.	.	.	2	0	8	10	8	0	6	0	.	.	0	1	.	0	.	2	2	4	0	7	4	.	.	.	.	0	.	56
BASSIN DE LA LOIRE.																																
Bassin de la Loire supérieure.																																
Nolhac	13	1	.	.	5	.	16	.	75	.	.	4	.	.	.	16	5	.	.	15	8	.	.	12	0	.	.	.	.	.	.	169
Yssingeaux	.	.	.	.	19	.	.	25	48	.	14	.	.	.	.	21	.	.	.	11	4	.	.	8	.	.	.	.	.	.	.	150
Bas-en-Basset	.	.	.	.	7	.	17	46	25	.	.	4	.	.	.	15	.	.	.	8	4	.	11	.	.	.	.	.	.	.	.	138
La République	12	2	.	.	4	19	.	9	77	6	.	8	.	.	.	5	16	.	.	.	9	2	.	7	1	1	.	.	.	.	.	179
Les Creuses	11	3	.	.	9	16	.	10	69	8	.	9	.	.	.	3	15	.	.	.	6	1	.	7	1	3	.	.	.	.	.	170
Rochetaillée	6	3	.	.	.	18	1	8	46	24	.	6	.	.	.	.	16	.	.	.	6	.	.	.	2	7	.	.	.	.	.	143
Saint-Étienne	3	8	.	.	.	.	5	.	6	.	.	.	2	.	.	7	11	.	.	4	3	6	.	0	.	1	0	.	.	.	.	56
Fortunières	8	3	.	.	4	.	67	89	56	.	3	.	.	.	.	37	17	.	.	.	22	.	.	19	.	.	.	.	.	.	.	305
Montbrison (P. C.)	.	.	4	.	6	.	4	55	78	8	.	.	.	.	.	29	8	.	4	.	.	.	.	0	.	2	.	.	0	.	.	199
St-Martin-en-Haut	10	.	.	.	5	.	5	10	61	.	.	8	.	.	.	10	5	.	.	4	3	.	.	8	1	2	.	.	.	.	.	131
Noirétable	4	.	.	.	15	.	19	58	23	3	.	.	.	.	17	19	.	.	.	4	.	.	2	14	6	.	.	.	.	.	.	184
St-Romain d'Urfé	7	.	.	.	10	.	14	16	59	7	1	8	.	.	.	20	5	.	.	1	2	.	.	9	1	4	.	.	.	0	.	164

STATIONS.	1	2	3	4	5	6	7	8	9	10	11	12	13	14	15	16	17	18	19	20	21	22	23	24	25	26	27	28	29	30	31	TOTAL.
Bassin de la Loire supérieure (suite).																																
Feurs	.	.	.	.	4	.	29	19	61	1	.	.	.	.	.	1	5	.	.	2	1	.	.	29	.	.	.	.	.	.	.	152
Panissières	7	.	.	.	14	.	10	44	65	5	.	4	.	.	.	9	7	.	.	.	4	.	.	9	.	.	1	.	.	.	.	180
Fourneaux	2	.	.	.	9	4	53	23	79	.	1	3	.	.	.	22	.	.	.	2	5	.	.	8	.	3	.	.	.	.	.	215
Cublize	4	.	.	0	5	5	32	26	73	2	3	.	.	.	.	11	10	.	1	2	0	2	.	3	4	.	.	.	.	.	.	185
Roanne	7	1	.	.	10	.	6	33	66	2	.	.	.	.	.	9	13	.	.	.	4	.	.	7	.	.	1	.	.	.	.	159
Lapacaudière	19	.		10	4	19	7	39	2	3	2	.	.	.	.	17	4	.	.	.	2	.	.	.	.	.	.	.	.	1	.	.	129
Charolles	25	.	.	.	24	.	10	28	76	.	9	4	.	.	.	.	27	.	.	.	.	.	.	6	.	.	.	.	.	.	.	209
Saint-Eusèbe	0	.	.	.	15	.	12	26	52	5	4	9	.	.	.	11	10	.	.	.	.	.	.	3	.	.	.	.	.	3	.	150
Antully	.	.	.	.	.	12	.	26	33	27	7	12	13	.	.	.	21	.	.	.	.	.	.	.	7	5	5	.	.	3	4	175
Arnay-le-Duc	.	.	.	.	3	.	9	25	23	11	7	8	.	.	.	7	2	.	.	.	7	.	.	6	.	5	7	.	3	.	.	123
St-Prix	19	.	.	.	9	25	26	30	12	14	32	14	.	.	20	20	.	.	.	.	.	.	.	.	5	3	13	2	.	7	.	251
Autun	6	.	.	.	5	7	14	27	26	10	8	14	.	.	.	9	7	.	.	.	.	.	.	6	2	1	.	.	.	3	.	145
Toulon-s-A	5	.	.	.	.	3	3	6	11	4	3	2	6	.	.	2	5	.	.	.	.	.	.	1	.	6	.	.	.	.	.	57
Digoin	11	2	.	.	11	3	10	22	36	.	6	4	1	.	.	13	5	.	.	1	1	.	.	4	0	0	1	.	.	1	1	133
L'Assise	12	5	.	.	.	12	8	36	42	9	5	6	.	.	.	12	22	.	.	.	.	.	.	.	13	4	.	.	.	.	.	186
Saint-Clément	11	.	.	.	16	2	13	23	17	2	5	9	.	.	.	22	.	.	.	.	4	16	.	.	.	13	4	.	.	3	.	160
Dompierre	5	5	.	.	7	.	11	22	21	7	4	2	2	.	.	7	9	.	.	.	.	.	.	7	.	.	.	.	.	.	.	109
Beaulon	8	.	.	.	.	2	9	27	18	6	2	2	0	.	.	20	.	.	.	.	.	.	.	16	0	.	6	.	.	6	.	123
Luzy (P. C.)	19	1	.	.	3	0	15	25	21	4	6	9	2	.	.	31	14	.	.	.	.	.	.	10	1	5	.	.	.	.	.	166
Châtillon-en-B.	10	.	.	.	11	3	22	23	7	8	5	8	.	.	.	51	8	.	.	.	.	.	.	10	1	.	.	.	4	.	.	171
Decizé	5	.	.	.	6	1	14	25	7	5	3	5	.	.	.	45	4	.	.	.	2	.	.	8	.	2	.	.	.	.	.	132
Prémery	12	.	.	.	8	4	7	12	3	4	5	11	1	.	.	61	2	.	.	2	.	.	.	12	1	7	2	.	.	.	.	154
Nevers	3	0	.	.	9	1	6	13	2	4	4	3	.	.	.	47	4	.	.	0	.	.	.	13	0	1	.	.	.	.	.	109
Bassin de l'Allier.																																
Châteauneuf	.	.	.	.	29	.	.	2	69	.	.	1	.	.	.	20	.	.	.	.	1	.	.	7	.	0	.	.	.	.	.	129
Cheylard-l'Évêque	2	.	.	.	25	.	.	.	62	.	.	6	.	.	.	17	.	.	.	.	.	.	.	11	.	.	.	.	.	.	.	123
Langogne	7	0	.	.	36	.	.	.	67	.	.	7	.	.	.	7	11	.	.	.	.	2	.	13	.	.	.	.	.	.	.	151
Saugues	.	.	.	.	6	.	9	.	18	.	4	.	.	.	.	12	.	.	.	.	6	.	.	7	.	.	.	.	.	.	.	62
Langeac	.	.	.	.	.	.	.	.	75	.	.	.	.	.	.	28	.	.	.	.	2	.	.	9	.	.	.	.	.	.	.	114
La Chaise-Dieu	4	.	.	.	5	4	.	8	85	.	3	5	.	.	.	52	4	.	.	.	9	8	.	6	.	.	.	.	.	.	.	193
Ambert	4	2	.	.	6	10	30	22	53	2	.	3	.	.	.	20	6	.	.	.	19	3	.	17	.	.	.	.	.	.	.	197
Billom	7	5	.	.	3	3	1	16	45	3	.	2	.	.	.	12	16	.	.	.	4	13	.	11	2	.	.	.	.	2	.	146
Saint-Dier	5	3	.	.	.	4	68	54	26	9	.	.	.	.	.	5	.	13	.	3	.	.	4	.	.	.	.	.	.	.	.	193
Murat	7	.	2	1	.	.	.	6	3	.	.	.	.	.	12	7	.	.	.	3	.	.	10	.	.	.	.	.	.	.	.	51
Massiac	6	.	.	.	2	.	.	18	56	.	.	5	.	.	.	34	.	.	.	7	.	.	.	15	.	.	.	.	.	.	.	143
Brioude	7	1	.	.	3	1	.	39	47	.	1	4	.	.	.	20	6	.	.	.	7	8	.	15	.	.	.	.	.	.	.	158
Besse	11	.	.	.	10	2	2	26	26	7	6	10	.	.	.	20	.	.	.	3	10	.	.	12	.	6	.	.	.	1	.	155
Puy-de-Dôme (Ob.)	26	2	.	.	4	8	8	24	26	5	2	4	1	.	.	9	16	.	.	0	3	4	.	13	0	7	0	0	.	4	0	167
Clermont (Obs^re)	17	1	.	.	1	0	4	20	29	1	.	2	.	.	.	10	14	.	.	.	3	3	.	5	.	1	.	.	.	2	.	113
Miremont	.	3	.	.	2	2	6	29	25	5	2	2	.	.	.	12	15	.	1	.	1	.	.	6	.	.	.	.	.	.	.	111
Pontgibaud	.	.	.	.	9	.	31	4	3	.	.	4	2	.	.	8	.	.	.	.	.	6	.	.	.	.	.	.	.	.	.	67
Vichy	11	.	.	.	9	.	16	25	29	2	6	2	.	.	.	18	3	.	.	.	.	.	.	8	.	.	2	.	.	4	.	133
Ébreuil	5	.	.	.	.	2	8	12	14	1	.	.	.	.	.	9	2	.	.	.	.	.	.	3	.	.	.	.	.	3	.	59
Chantelle	2	.	.	.	3	.	10	18	14	.	1	.	.	.	.	12	1	.	.	.	2	.	.	9	.	.	.	.	.	3	.	76
Moulins	12	.	.	.	6	.	14	25	13	.	2	1	.	.	.	49	8	.	.		.	1	.	.	.	1	.	.	.	.	.	152
Franchesse	8	.	.	.	4	.	11	24	5	1	3	6	.	.	.	47	2	.	.		.	.	.	3	.	3	.	.	.	.	.	117

STATIONS.	1	2	3	4	5	6	7	8	9	10	11	12	13	14	15	16	17	18	19	20	21	22	23	24	25	26	27	28	29	30	31	TOTAL.
Bassin du Cher.																																
Bellegarde	0	2	.	.	4	4	10	25	13	1	6	2	.	.	.	25	7	.	.	1	.	.	.	6	0	4	.	.	.	.	.	110
Auzances	.	4	.	.	3	2	7	21	18	6	5	.	.	.	.	39	.	.	.	.	.	.	.	4	.	.	5	.	.	.	.	114
Fontanières	.	3	.	.	2	.	7	26	12	3	2	3	.	.	.	37	.	.	.	.	.	.	.	12	.	1	.	.	.	.	.	108
Marcillat	.	29	.	.	2	3	14	30	9	.	4	5	.	.	.	39	.	.	.	.	.	0	1	7	.	2	0	.	.	.	.	145
Chambon	.	.	.	.	6	5	21	4	1	1	.	.	.	.	38	.	.	.	.	.	.	.	4	.	2	.	.	.	.	.	.	82
Montmarault	2	.	.	.	3	5	9	22	13	6	2	.	.	.	.	24	.	.	.	.	1	.	.	11	.	.	.	.	.	.	.	99
Montluçon	.	.	.	.	.	.	.	.	.	.	.	.	4	5	.	.	.	2	.	.	.	.	1	.	.	2	.	.	.	.	.	14?
Bougimont	7	.	.	.	5	1	15	12	5	0	4	5	.	.	.	61	.	.	.	.	.	.	.	.	.	1	.	.	.	.	.	115
Saint-Amand	.	.	.	4	.	.	13	3	3	3	.	.	.	.	.	.	.	.	.	.	.	.	.	.	.	.	.	.	.	.	.	26
Bourges (E. N.)	10	.	.	.	2	2	0	7	5	2	2	18	.	.	.	16	10	.	.	0	.	.	.	23	.	2	.	.	.	.	.	99
Mennetou-s.-Cher	2	.	.	.	.	.	.	.	4	.	.	14	.	.	.	10	2	.	.	.	.	.	.	14	.	15	.	.	.	.	.	61
Aubigny	.	.	.	.	3	.	.	6	5	.	10	5	.	.	.	26	.	.	.	.	.	.	7	.	6	.	.	.	.	.	.	70
Salbris	3	.	.	.	.	2	1	1	2	1	1	2	.	.	.	7	0	.	.	.	.	.	.	8	1	5	.	.	.	.	.	34
Romorantin	.	.	.	.	2	2	.	7	.	.	2	.	.	.	.	.	5	.	.	.	.	.	.	9	2	.	.	.	.	.	.	30
Saint-Aignan	.	.	.	.	.	.	.	.	.	.	.	.	2	.	.	6	6	.	.	.	.	.	.	6	1	.	.	.	.	.	.	21
Montrichard	.	.	.	.	4	8	.	5	2	.	4	2	.	.	18	1	.	.	.	.	.	.	10	.	4	.	.	.	5	.	.	63
Joué-les-Tours	0	.	.	.	1	2	7	9	2	.	3	3	.	.	.	6	.	.	.	.	.	.	.	.	3	7	5	3	.	.	.	48
Bassin de l'Indre.																																
Sainte-Sévère	1	.	.	.	7	.	19	11	3	1	7	2	.	.	.	27	.	.	.	1	.	.	4	5	.	2	.	.	.	.	.	.	90
Châteauroux (P. C.)	.	.	.	.	3	4	.	8	1	1	9	6	.	.	.	8	.	.	.	.	.	.	.	3	1	2	.	.	.	.	.	46
Loches (E. N.)	.	.	.	.	1	.	5	6	.	.	4	.	.	.	0	5	.	.	.	1	.	.	3	1	5	2	.	.	.	.	.	34
Le Louroux	0	.	2	.	7	.	8	.	3	3	4	.	.	.	.	2	3	.	.	.	.	.	2	3	5	.	.	.	.	.	.	42
Cheillé	.	.	6	.	.	.	8	14	0	.	3	2	.	.	.	.	1	.	.	.	.	.	.	.	7	3	.	.	.	.	.	44
Bassin de la Creuse.																																
Féniers	1	3	.	.	17	14	8	27	5	14	14	4	.	.	3	35	.	.	.	1	2	1	.	7	0	9	2	.	.	.	.	167
Felletin	.	3	.	.	4	3	11	20	8	3	3	3	.	.	.	28	1	.	.	.	1	.	.	10	.	3	.	.	.	.	.	101
Anzême	2	.	.	.	10	.	14	8	.	.	3	6	.	.	.	31	6	.	.	.	.	.	.	6	1	2	.	.	.	.	.	91
Boussac	.	1	.	.	5	.	7	26	5	6	3	1	.	.	.	34	5	.	.	.	.	.	.	9	1	5	.	.	.	.	.	108
Châtelus	.	1	.	.	5	1	6	28	10	3	4	5	.	.	.	25	6	.	.	.	.	.	.	16	1	2	3	.	.	.	.	116
Bonnat	.	.	.	.	.	5	13	10	8	2	4	5	2	2	.	18	.	.	.	.	.	.	.	.	.	.	.	.	.	.	.	91
La Souterraine	.	.	.	.	8	1	13	19	11	1	7	11	.	.	34	.	1	.	.	1	.	.	.	8	1	6	.	.	.	.	.	122
Dun	1	.	.	.	7	1	12	14	8	1	4	5	.	.	.	33	5	.	.	0	.	.	.	9	1	4	.	.	.	.	.	105
Fresselines	1	0	.	.	6	5	9	14	5	0	5	9	.	.	.	26	2	.	.	0	.	.	.	11	1	1	.	.	.	.	.	99
Bénévent	4	3	.	.	10	0	11	24	5	3	7	3	.	.	.	62	3	.	.	.	.	.	.	15	2	4	.	.	.	.	.	156
Saint-Vaury	1	0	.	.	10	0	15	18	12	2	14	.	.	.	.	37	4	.	.	0	.	.	.	14	1	0	.	.	.	.	.	158
Saint-Pierre-de-F.	.	2	.	.	13	.	14	17	4	4	7	.	.	.	4	46	3	.	.	2	.	.	11	.	4	.	.	.	.	.	.	.	130
Argenton	.	.	.	.	4	2	3	6	1	7	10	.	.	.	.	6	4	4	.	.	.	.	1	.	3	1	.	.	.	.	.	.	59
St-Benoît-du-Sault	.	.	.	.	8	4	4	4	1	.	3	7	.	.	.	10	.	.	.	4	.	.	21	5	.	4	.	.	.	.	.	.	75
Saint-Savin	.	.	.	.	4	3	10	7	5	.	6	5	.	.	3	11	3	.	.	1	.	.	2	5	5	.	.	.	.	.	.	.	72
Buxeuil	.	.	.	.	.	.	4	4	11	.	3	.	.	.	.	11	.	.	.	.	.	.	.	.	10	.	.	.	.	.	.	.	43
Bassin de la Vienne.																																
Gentioux	4	1	.	.	11	4	18	29	19	4	13	4	.	.	.	11	4	.	.	2			.	15	.	5	.	.	.	.	.	17[illegible]
Bourganeuf				11	3	1[illegible]	31	[illegible]	[illegible]	14	4	.		.	36	3							1	1	6							[illegible]

STATIONS.	1	2	3	4	5	6	7	8	9	10	11	12	13	14	15	16	17	18	19	20	21	22	23	24	25	26	27	28	29	30	31	TOTAL.
Bassin de la Vienne (suite).																																
Pontarion	.	.	.	.	10	.	8	24	8	2	9	2	.	.	.	31	4	.	.	.	.	.	.	4	4	7	.	.	.	.	.	113
Limoges (E. N.)	.	.	.	.	13	.	26	16	2	7	.	.	.	.	.	27	.	.	.	.	.	.	.	.	.	.	.	.	.	.	.	91
Chabanais	.	.	.	.	2	1	12	9	9	3	3	6	.	.	.	10	1	.	.	3	.	.	1	12	2	2	.	.	.	.	.	76
Confolens	.	.	.	.	4	1	11	8	2	2	3	6	.	.	.	11	.	.	.	6	.	.	.	5	1	1		.	.	.	.	61
Isle-Jourdain	.	.		.	8	1	14	12	6	.	4	3	.	.	3	8	2	.	5	.	.	.	4	2	7	5	.	.	.		.	84
Lussac-les-Ch.	.	.	.	.	4	.	2	5	3	4	8	.	.	.	.	6	.	.	.	.	.	.	3	.	3	.	.	.	.	.	.	38
Gençay	.	.	.	.	3	2	14	12	6	.	4	.	.	.	5	6	.	.	7	1	.	.	.	2	4	.	.	.	.	.	.	67
Lusignan	.	.	.	.	8	.	15	8	5	.	5	2	.	.	.	11	1	.	.	2	.	.	2	5	6	2	1	.	.	.	.	73
Montreuil-Bonnin.	.	.	.	.	3	1	10	8	3	.	2	.	.	.	5	3	.	.	2	.	.	.	3	.	3		.	.	.	.	.	48
Poitiers (P. C.)	.	.	.	.	.	2	2	2	.	7	2	6	.	.	.	.	.	1	3	.	.	.	.	8	1	2	.	.	.	.	.	36
Châtellerault	.	.	.	.	6	.	12	10	7	.	5	5	.	.	5	11	2	.	.	1	.	.	2	3	2	.	.	.	.	.	.	71
Saint-Gervais	.	.	.	.	.	.	13	9	4	.	5	.	.	.	5	6	.	.	4	.	.	.	5	4	3	1	.	.	.	.	.	59
Parçay-s.-V	.	.	.	.	.	.	11	4	.	.	8	.	.	.	.	.	.	.	.	.	.	.	.	8	3	.	.	.	.	.	.	34
Saint-Épain	.	.	.	.	.	.	11	.	6	6	3	.	.	.	.	.	.	.	.	.	.	.	.	7	5	2	.	.	.	.	.	41
Bassin de la Loire, du Bec-d'Allier à Angers.																																
Givry	7	.	.	.	5	2	5	10	1	9	3	3	.	.	.	32	.	.	.	.	.	.	.	9	1	2	.	.	.	.	.	89
Chaulgnes	27	.	.	.	6	.	6	13	.	7	2	6	.	.	.	35	0	.	.	0	1	.	.	3	0	5	0	.	.	.	.	111
Saint-Satur	2	.	.	.	5	5	7	9	0	3	2	18	.	.	.	13	2	.	.	.	3	.	.	11	1	1	0	.	.	.	.	83
Gien	30	.	.	.	0	4	9	2	4	4	2	1	.	.	.	15	.	.	.	.	.	.	.	5	2	4	4	.	.	.	.	85
Ouzouer-le-Marché.	18	.	.	.	.	1	3	3	2	.	3	4	.	.	.	2	6	.	.	3	.	.	.	6	.	6	.	.	.	.	.	57
Orléans (P.C.)	9	.	.	.	4	1	2	6	1	4	5	2	.	.	.	7	8	.	.	.	.	.	3	8	1	6	.	.	.	.	.	67
La Ferté St-Aubin.	.	.	.	.	8	.	.	3	.	3	5	.	.	.	.	13	.	.	.	.	.	.	7	1	6	.	.	.	.	.	.	46
La Ferté Saint-Cyr.	.	.	.	.	.	3	3	4	.	6	4	.	.	.	3	.	.	.	.	.	.	.	20	4	.	.	.	.	.	.	.	47
Contres	.	.	.	.	.	2	5	1	.	2	.	2	.	.	.	1	2	.	.	.	.	.	.	12	1	1	.	.	.	.	.	31
Blois (P. C.)	1	.	.	.	.	2	4	8	4	2	4	3	.	.	.	6	.	.	.	.	.	.	2	18	5	4	.	.	.	.	.	63
Herbault	.	.	.	.	.	6	.	5	3	.	.	6	.	.	.	5	3	.	.	.	.	.	.	7	4	4	.	.	.	.	.	42
Saint-Ouen	.	.	.	.	4	5	12	3	.	1	2	.	.	.	.	9	.	.	.	.	.	.	9	3	5	.	.	.	.	.	.	54
Saint-Amand	.	.	.	.	1	5	3	.	1	.	.	4	.	.	.	5	.	.	.	.	.	.	0	8	2	5	.	.	.	.	.	36
Beaumont-la-R.	4	.	.	.	4	1	4	3	.	.	5	6	.	.	.	12	4	.	.	.	.	.	4	10	3	6	.	.	.	.	.	66
Tours (ville)	.	.	.	.	.	5	5	4	2	.	2	7	.	.	.	.	6	.	.	.	.	.	.	4	3	5	.	.	.	.	.	43
Channay	.	.	24	.	1	2	7	16	3	0	6	4	.	.	.	.	2	0	.	.	.	.	3	15	6	6	.	.	.	.	.	96
Gizeux	.	.	.	.	.	4	6	2	2	.	8	1	.	.	.	.	.	.	.	.	.	.	7	9	.	.	.	.	.	.	.	39
Ponts-de-Cé	.	2	.	.	4	1	7	17	1	1	5	5	.	.	.	4	0	0	.	.	.	0	5	3	8	5	.	.	.	.	.	68
Bassin du Loir.																																
Outarville	.	.	.	.	14	2	11	12	.	10	12	8	.	.	.	10	.	.	.	5	.	.	22	.	48	.	4	.	.	.	.	158
Orgères	42	.	.	.	2	2	2	3	3	.	6	4	.	.	.	11	0	.	.	.	.	.	5	4	2	12	.	.	.	.	.	99
Authon	4	.	.	.	12	8	5	12	5	1	8	23	.	.	.	1	10	.	.	.	.	.	3	2	2	12	.	.	1	.	.	109
Thiron-Gardais	8	.	.	.	8	4	7	13	7	3	11	.	.	.	.	1	4	0		1	.	.	0	5	1	9	.	.	.	.	.	82
Illiers	.	.	.	.	.	9	5	2	1	2	.	11	.	.	0	0	.	.	.	.	.	.	2	.	.	9	.	.	.	.	.	42
Voves	51	.	.	.	0	2	3	5	5	2	6	6	.	.	.	14	1	.	.	1	.	.	4	10	2	11	.	.	0	.	.	123
Châteaudun	12	.	.	.	1	8	2	3	1	0	4	8	.	.	11	.	1	.	.	.	.	.	4	8	4	9	.	.	.	.	.	76
Ville-aux-Clercs	5	.	.	.	.	.	.	10	8	2	6	4	.	.	8	4	.	.	.	.	.	.	.	.	28	.	.	.	.	.	.	76
Vendôme	.	.	.	.	1	6	3	6	2	.	2	7	.	.	.	5	.	.	.	.	.	.	.	12	3	13	.	.	.	.	.	61
Montoire	.	.	.	.	.	4	6	6	4	1	3	3	.	.	.	8	3	.	.	.	.	.	6	4	3	8	.	.	0	.	.	60
Mondoubleau	11	.	.	.	2	3	3	5	6	.	6	15	.	.	.	.	.	.	.	.	.	.	5	6	22	.	.	.	.	.	.	84

STATIONS.	1	2	3	4	5	6	7	8	9	10	11	12	13	14	15	16	17	18	19	20	21	22	23	24	25	26	27	28	29	30	31	TOTAL.
Bassin du Loir (suite).																																
Saint-Calais	4	.	.	.	3	3	4	4	3	.	11	5	.	.	2	5	.	.	.	.	.	2	5	.	8	4	.	.	3	.	.	66
Le Lude	.	.	3	.	2	3	4	9	4	.	3	8	.	.	.	.	3	.	.	.	.	.	4	8	4	4	.	.	.	.	.	59
Pontvallain	.	.	2	.	.	5	8	18	4	.	3	3	.	.	.	.	2	.	.	.	.	.	1	5	4	7	.	.	.	.	.	62
La Flèche	1	.	.	.	.	8	4	13	5	.	1	12	.	.	.	3	3	.	.	.	.	.	.	5	6	7	.	.	.	.	.	68
La Ch^lle^-d'Aligné	.	.	.	.	.	4	.	19	.	.	8	6	.	.	.	.	.	.	.	.	.	.	.	4	7	.	.	.	.	.	.	48
Le Plessis-Gramm.	0	2	.	.	2	3	6	15	.	.	15	.	.	.	1	1	.	1	.	.	.	1	3	.	10	.	.	.	.	.	.	60
Bassin de la Sarthe.																																
F^t^ d'Écouves	.	.	.	.	3	5	6	5	12	7	.	20	.	.	.	8	1	1	.	17	.	.	3	9	5	18	.	.	.	.	.	121
F^t^ de Perseignes	.	.	.	.	16	5	7	11	13	3	6	11	.	.	.	2	4	.	.	5	.	.	5	2	4	15	.	.	4	.	.	113
F^t^ de Bourse	.	.	.	.	6	16	10	12	9	1	8	19	.	.	.	4	8	.	.	3	.	.	2	5	6	13	.	.	.	.	.	122
Alençon (E. N.)	.	.	.		10	3	7	8	10	1	7	11	.	.	.	1	16	2	2	.	.	4	6	.	.	12	.	.	.	.	.	101
Villaines-la-J	.	.	1	.	1	4	13	3	12	.	9	12	.	.	.	9	0	1	.	10	.	2	5	5	8	10	.	.	.	.	.	105
Neufchâtel	.	.	.	.	4	4	6	11	11	3	11	10	.	.	.	9	3	.	.	4	.	.	7	.	4	18	.	.	1	.	.	106
Beaumont-s.-S	.	.	6	.	1	10	8	9	14	.	9	3	.	.	.	1	1	.	.	5	.	.	2	1	1	15	.	.	.	.	.	86
Mamers	.	27	1	.	3	6	5	27	3	.	17	3	.	.	5	11	.	.	.	2	.	5	2	2	11	5	.	.	.	.	.	135
Bonnétable	.	.	4	.	1	1	8	15	14	.	6	5	.	.	.	.	.	.	.	2	1	3	.	10	.	.	.	.	6	.	.	76
Le Mans (E. N.)	.	.	9	.	.	11	4	16	7	1	6	6	.	.	.	.	2	.	.	.	.	.	2	4	.	10	.	.	.	.	.	78
Mortagne	.	.	.	2	9	5	2	21	0	6	2	7	3	.	3	4	.	.	.	.	.	.	6	4	.	.	.	.	.	.	.	75
Forêt de Réno	.	.	.	1	11	7	6	29	.	7	16	.	.	.	.	4	.	.	2	.	.	3	5	1	21	.	.	.	.	.	.	114
Rémalard	.	.	.	.	2	4	10	20	23	6	3	6	.	.	.	.	.	0	.	.	.	.	4	4	3	18	.	.	.	.	.	103
Nogent-le-Rotrou	3	.	2	.	4	1	12	20	4	2	6	12	1	.	.	1	9	.	.	.	.	.	1	4	4	9	.	.	0	.	.	98
Parigné-l'Évêque	.	1	3	.	2	8	4	15	4	1	7	13	.	.	.	.	4	.	.	1	.	.	1	6	2	13	.	.	.	.	.	85
Foulletourte	.	.	2	.	2	6	2	9	4	.	11	.	.	.	.	.	3	.	.	.	.	.	4	10	.	.	.	.	.	.	.	53
Souligné-s.-V	.	.	.	.	5	5	9	34	.	.	15	1	.	.	.	1	3	1	.	.	.	.	5	1	17	.	.	.	.	.	.	97
Conlie	.	.	.	.	1	5	7	10	13	.	7	7	.	.	1	2	8	3	.	.	.	.	4	2	1	18	.	.	.	.	.	89
Neuvillette	.	.	.	.	.	5	12	12	22	.	14	5	.	.	.	6	5	.	.	.	.	.	8	.	.	19	.	.	.	.	.	108
Meslay	.	3	.	.	2	2	8	8	15	.	12	.	.	2	2	1	.	.	8	.	.	4	.	3	6	.	6	2	.	.	.	84
Sablé	.	.	.	.	6	4	11	16	.	7	5	.	.	.	3	.	.	.	.	.	.	2	.	1	4	.	.	.	.	.	.	59
Angers (E. N.)	.	.	.	.	.	7	5	16	6	3	7	8	.	.	.	2	4	.	.	.	.	.	4	2	5	10	.	.	.	.	.	79
Bassin de la Mayenne.																																
Pré-en-Pail	.	.	10	.	1	3	4	5	16	1	6	11	.	.	.	4	1	.	.	10	.	0	3	.	4	16	.	.	.	.	3	86
Javron	.	.	.	1	6	8	10	4	16	11	6	1	0	.	.	.	.	.	.	3	2	6	5	.	.	.	.	.	.	.	.	80
Forêt d'Andaines	.	.	5	.	.	10	11	9	12	5	15	17	.	.	.	5	6	.	.	14	.	.	10	4	10	14	.	.	.	.	.	147
Domfront	.	.	.	.	6	11	13	.	12	1	.	32	.	.	.	5	5	.	.	19	.	.	4	.	12	9	.	.	.	.	.	130
Gorron	.	0	.	2	4	7	11	13	0	3	12	17	.	1	1	6	2	0	13	.	0	5	7	4	14	0	.	.	.	.	.	122
Ambrières	0	.	.	.	1	3	11	2	20	8	9	13	.	0	.	6	2	.	.	10	.	1	4	1	8	18	.	.	.	.	.	117
Bais	.	.	.	.	3	9	15	12	6	.	10	7	.	.	.	5	1	2	.	7	.	3	8	.	12	12	.	.	.	.	.	112
Mayenne	1	.	2	.	1	5	6	3	12	.	15	9	.	0	.	5	2	0	.	10	.	1	6	0	4	18	.	.	.	.	.	100
Ernée	.	.	.	.	1	8	12	13	.	.	13	9	.	.	1	6	6	1	.	12	.	.	4	.	22	.	.	.	.	.	.	108
Montsûrs	.	1	.	.	2	20	6	16	.	.	12	0	.	.	.	3	1	0	.	8	.	.	1	9	16	.	.	.	.	.	.	97
Laval (E. N.)	.	.	.	.	12	16	5	19	.	.	19	4	.	.	7	2	.	.	1	10	.	5	11	4	20	.	.	0	.	.	.	135
Cossé-le-Vivien	.	.	.	.	2	4	13	6	16	1	11	5	.	.	.	5	3	1	.	8	.	1	4	1	2	16	.	.	.	.	.	99
St-Aignan-s.-R	.	.	.	.	2	9	10	8	15	4	11	4	.	.	0	6	7	1	.	8	.	0	5	0	5	11	.	.	.	1	.	108

STATIONS.	1	2	3	4	5	6	7	8	9	10	11	12	13	14	15	16	17	18	19	20	21	22	23	24	25	26	27	28	29	30	31	TOTAL.
Bassin de la Loire inférieure, rive droite.																																
Oudon	.	.	.	.	2	4	7	16	11	2	8	2	.	1	.	9	.	1	.	1	.	.	11	2	6	.	2	.	.	1	.	88
St-Mars-la-J.	.	.	.	.	.	.	22	.	25	.	6	6	3	.	.	.	16	.	.	.	1	.	.	.	7	8	.	8	.	6	.	108
Nort	.	.	.	.	4	3	12	10	17	3	7	3	.	1	0	8	1	1	.	3	.	1	6	2	5	.	.	.	.	1	.	88
Nantes (Obsre)	.	.	.	.	5	4	1	13	16	7	2	8	2	.	1	.	9	4	1	.	1	1	4	3	5	5	.	.	.	.	.	92
Cordemais	.	.	.	.	3	3	13	12	21	5	11	12	9	.	.	8	4	2	.	5	.	0	7	7	6	6	.	.	.	.	.	134
Savenay (E. N.)	.	.	.	.	4	9	1	11	25	17	8	.	.	.	0	12	4	.	.	.	.	.	9	0	13	.	.	.	.	.	.	113
Herbignac	.	.	.	4	3	11	15	1	2	10	1	.	.	7	1	.	.	.	5	1	8	.	18	1	.	.	.	.	.	.	.	88
Bassin de la Loire inférieure, rive gauche.																																
Secondigny	.	.	.	.	.	9	10	.	4	9	14	4	.	.	0	0	2	.	0	.	.	.	11	14	7	12	.	.	.	.	.	96
Parthenay (E. N)	.	.	.	.	.	9	9	.	3	.	11	.	.	.	.	3	.	.	.	.	.	1	7	1	5	.	.	.	.	.	.	49
Belleville	.	.	1	.	.	1	2	5	4	4	1	1	.	.	.	1	1	.	.	.	.	.	3	4	2	4	.	.	.	.	.	34
Mirebeau	.	.	.	.	3	.	8	8	5	.	2	.	.	.	6	9	.	.	.	.	.	.	3	.	.	2	.	.	.	.	.	46
Loudun	.	.	.	.	5	2	12	8	.	.	3	3	.	.	2	5	.	.	3	.	.	.	6	3	.	2	2	.	.	.	.	56
Bressuire (P. C.)	.	.	.	.	6	1	13	11	2	.	10	2	.	.	.	7	.	.	.	.	.	.	13	1	5	2	.	.	.	.	.	73
Absie	.	.	.	.	.	6	8	11	3	8	8	9	.	.	.	.	10	.	.	.	.	.	8	14	6	10	.	.	.	.	.	103
Moncoutant	.	.	.	.	0	.	13	14	4	3	8	.	.	.	.	.	.	.	.	.	.	.	12	6	4	2	.	.	.	.	.	64
Les Gardes	.	.	.	.	6	0	16	10	.	1	15	.	0	.	0	6	.	1	.	.	.	3	8	1	8	1	.	.	.	0	.	76
Vieillevigne	.	.	.	.	5	13	18	8	4	2	7	12	.	.	4	.	.	.	.	.	.	2	.	11	.	.	.	.	.	.	.	87
Clisson	.	.	.	.	3	11	22	8	.	7	3	.	.	.	5	1	1	.	.	.	.	4	.	6	3	.	.	.	.	.	4	78
Vertou	.	.	.	4	0	12	23	8	.	16	.	.	.	.	13	1	.	.	.	.	.	10	2	.	8	.	.	.	.	.	.	97
Bouaye	.	.	.	.	4	1	13	20	6	7	8	3	.	3	.	11	2	1	.	.	.	.	4	4	4	2	.	.	.	.	.	93
Fort de Mindin	.	.	.	.	1	1	20	27	.	3	9	1	.	.	.	5	.	1	.	1	.	.	11	.	11	1	.	.	.	.	.	93
BASSINS ENTRE LA LOIRE ET LA GIRONDE.																																
Bassins de la Sèvre niortaise et de la Vie.																																
Chey	.	.	.	.	1	3	4	0	9	6	5	12	.	.	.	1	0	.	.	.	.	.	1	8	2	4	.	.	.	.	.	56
Mazières	.	.	.	.	0	5	12	.	1	16	10	10	.	.	.	.	.	5	.	.	.	.	4	27	5	8	.	.	.	.	.	101
Champdeniers	.	.	.	1	2	3	7	2	2	6	12	7	.	.	.	2	.	1	.	.	.	.	8	.	.	22	.	.	.	.	.	75
Pamproux	.	.	.	.	6	.	5	7	1	.	14	.	.	.	1	.	.	.	.	.	.	.	3	.	1	.	.	.	.	.	.	38
Niort	0	.	.	.	0	.	7	2	1	2	9	7	.	0	.	.	0	.	.	.	.	.	.	3	9	3	3	.	.	.	.	46
Mauzé	.	.	.	.	3	8	.	1	.	2	9	6	.	.	3	.	.	.	.	.	.	.	9	.	.	12	.	.	.	.	.	53
Xanton-Chassenon	.	.	.	.	2	1	9	14	.	7	12	2	.	.	.	2	3	.	.	.	.	.	9	7	4	6	.	.	.	.	.	78
Marans	.	.	.	.	1	.	1	5	1	.	1	10	.	.	.	.	.	.	.	.	.	.	.	3	7	2	2	.	.	.	.	31
Roche-s.-Yon (E.N.)	.	.	.	.	.	2	15	8	6	6	13	3	.	.	.	3	.	.	.	.	.	.	10	4	7	3	.	.	.	.	.	79
Luçon	.	.	.	.	.	3	9	7	3	3	14	.	.	.	.	.	1	.	.	1	.	.	4	9	14	.	.	.	.	.	.	67
Les Sables-d'Olonne	.	.	.	.	1	.	7	17	.	.	10	.	.	.	.	7	.	1	.	.	.	.	3	2	9	1	.	.	.	.	.	58
Saint-Gilles-s.-Vie	.	.	.	.	3	3	8	12	2	2	6	3	.	.	3	7	2	.	.	.	.	.	2	.	6	.	.	.	.	.	.	59
Pornic	.	.	.	.	2	5	8	52	0	3	4	.	.	.	.	3	.	.	.	.	.	.	4	5	2	11	.	.	.	.	.	101
Ile d'Yeu	.	.	.	.	1	.	18	34	.	0	9	1	.	.	.	1	.	0	.	.	.	.	1	0	9	.	.	.	.	.	.	76
Noirmoutiers	.	.	.	.	5	.	11	41	0	2	5	1	.	.	.	4	.	.	.	.	.	0	4	1	8	1	.	.	.	.	.	83
Bassin de la Charente.																																
Charroux	.	.	.	.	6	3	12	11	8	1	7	4	.	.	3	9	1	.	2	.	.	.	5	4	6	2	.	.	.	.	.	85
Ruffec	.	.	.	.	5	.	6	6	1	3	6	3	.	.	.	3	.	.	.	.	.	.	2	16	3	1	.	.	.	.	.	55

STATIONS.	1	2	3	4	5	6	7	8	9	10	11	12	13	14	15	16	17	18	19	20	21	22	23	24	25	26	27	28	29	30	31	TOTAL
Bassin de la Charente (suite).																																
Montbron	.	.	1	.	.	.	.	12	17	21	.	.	.	.	.	12	.	.	.	.	.	.	.	3	.	5	.	.	.	.	.	71
Angoulême (P. C.)	.	.	1	.	5	.	13	8	4	1	4	2	.	.	.	9	.	.	.	8	.	.	.	2	2	1	.	.	.	.	.	61
Barbézieux	.	.	2	.	5	.	14	12	2	.	9	0	.	.	.	5	.	.	.	7	.	.	.	3	1	3	.	.	.	.	.	62
Cognac	0	.	10	.	3	0	6	5	1	6	2	3	.	.	.	1	2	.	.	.	.	.	4	3	2	4	.	.	.	1	.	53
Jonzac	.	.	11	.	4	.	8	7	3	6	2	2	.	.	.	1	.	.	.	.	.	.	.	.	4	.	.	.	3	.	.	51
Saintes	.	.	1	.	.	.	11	8	2	2	8	.	2	.	.	5	.	.	.	.	.	4	6	3	4	.	.	.	.	.	.	56
Chef-Boutonne	.	.	.	.	3	.	5	7	.	1	3	5	2	.	.	.	0	.	.	.	.	.	0	8	2	1	.	.	.	3	.	40
Celles-sur-Belle	.	.	.	.	.	4	5	7	6	12	8	.	1	.	.	.	.	.	.	.	.	4	3	.	4	.	.	.	.	.	.	54
Villiers-en-Plaine	.	.	.	1	1	5	5	1	2	7	7	.	.	.	0	1	.	.	.	.	.	1	10	3	2	.	.	.	.	.	.	46
St-Jean-d'Angely	1	.	.	.	3	0	5	3	2	8	3	5	.	.	.	1	.	.	.	.	.	1	5	4	2	.	.	.	.	.	.	43
La Rochelle	.	.	.	.	.	.	.	.	.	5	5	2	.	.	3	.	.	.	.	.	2	3	3	2	.	.	.	.	.	.	.	25
Ile d'Aix	.	.	.	.	.	.	9	.	.	3	4	13	.	.	.	2	.	.	.	.	.	.	4	20	8	5	.	.	.	2	.	70
Chassiron	.	.	.	.	.	.	6	.	.	2	4	8	.	.	.	1	.	.	.	.	.	.	3	6	6	5	.	.	.	.	.	41
BASSIN DE LA GIRONDE.																																
Bassin de la Dordogne.																																
La Tr-d'Auvergne	9	.	.	.	6	10	2	30	35	6	3	10	0	.	.	19	27	.	.	.	1	6	.	16	.	6	.	.	.	0	.	186
Église-Nve-d'Entr	.	.	.	.	5	.	7	19	32	34	16	16	.	.	.	.	.	10	8	6	.	.	.	.	.	.	4	2	.	.	.	159
Laqueuille	2	.	.	2	10	5	32	26	10	3	10	.	.	.	20	7	.	.	.	.	.	3	10	.	.	.	.	.	.	.	.	140
Ussel	.	.	.	6	.	.	9	23	34	41	5	9	.	.	.	.	.	.	3	.	7	.	.	.	.	.	.	.	.	.	.	135
Bort	.	.	.	7	.	.	9	22	35	42	4	8	.	.	.	.	.	.	4	.	6	.	.	.	.	.	.	.	.	.	.	137
Aurillac (E. N.)	.	.	.	.	9	.	.	29	27	.	1	10	.	.	.	28	2	.	.	.	.	.	.	18	2	0	.	.	.	.	.	126
Argentat	.	4	.	.	5	4	10	16	14	4	1	12	.	.	.	36	10	.	.	.	2	.	.	16	1	.	.	.	.	.	.	135
Beaulieu	2	.	.	.	9	3	2	16	16	0	.	5	.	.	.	43	8	.	.	0	.	.	18	.	0	1	.	.	.	.	.	123
La Tronquière	.	5	.	.	14	.	2	30	29	.	.	6	.	.	1	50	2	.	.	.	.	.	.	15	.	.	.	.	.	.	.	154
Bretenoux	8	.	.	.	10	.	6	14	20	.	1	5	.	.	.	42	2	.	.	.	.	.	.	22	.	.	.	.	.	.	.	130
La Capelle	2	.	.	.	9	.	2	21	32	1	.	2	.	.	.	72	.	.	.	.	.	.	.	15	.	.	.	.	.	.	.	156
Martel	3	.	.	.	9	.	16	9	23	.	.	3	.	.	.	44	4	.	.	3	.	.	.	20	.	.	.	.	.	.	.	134
Payrac	4	.	.	.	9	.	10	11	38	.	.	3	.	.	30	.	.	.	1	.	.	.	.	15	.	.	.	.	.	.	.	121
La Bastide-Murat	.	.	.	.	10	.	.	21	40	.	.	.	.	.	90	.	.	.	.	.	.	.	18	.	.	.	.	.	.	.	.	179
Gourdon	.	.	.	3	5	.	17	.	54	.	5	2	.	.	33	3	.	.	.	.	.	.	.	23	.	.	.	.	.	.	.	143
Tulle (P. C.)	14	.	.	.	11	0	21	26	19	9	3	12	.	.	.	40	7	.	.	.	1	.	11	.	.	4	.	.	.	.	.	178
Saint-Jean-d'Ataux	.	2	.	.	25	.	44	15	12	11	6	.	.	.	18	7	.	.	.	.	.	.	.	2	4	.	.	.	.	.	.	146
Chalais	1	.	7	.	3	1	17	20	5	5	1	.	.	.	.	7	0	.	.	4	.	.	.	5	.	2	.	.	.	.	.	78
Montguyon	5	7	.	.	3	.	25	5	6	.	.	.	.	.	.	7	.	.	.	5	.	.	4	3	2	.	.	.	.	.	.	72
Les Églisottes	.	.	1	.	4	.	13	24	3	16	1	.	.	.	.	9	8	.	.	.	.	.	.	4	.	2	.	.	.	.	.	85
Lussac	.	.	0	.	3	0	10	20	5	8	.	4	.	.	.	12	2	.	.	1	.	.	.	2	.	.	.	.	.	.	.	67
Saint-Savin	.	.	26	.	3	0	15	14	5	.	1	.	.	.	.	4	1	.	.	2	.	.	.	3	3	.	.	.	.	.	.	75
St-André-de-Cubz	.	.	57	.	2	.	11	17	5	3	1	1	.	.	.	8	.	.	.	.	.	.	.	4	.	2	.	.	.	.	.	108
Bassin du Lot.																																
Montmirat	.	.	.	.	23	.	.	4	31	.	.	8	.	.	.	7	.	.	.	.	.	.	.	15	.	1	.	.	.	.	.	89
Bagnols	.	.	.	.	21	15	.	4	40	1	.	8	.	.	.	.	14	.	.	.	.	1	.	.	.	1	.	.	.	.	.	105
Mende (P. C.)	1	.	.	.	31	.	.	1	49	.	.	7	.	.	.	18	2	.	.	.	0	0	.	11	.	1	.	.	.	.	.	122
Saint-Chély-d'Ap	14	.	.	.	.	19	.	10	59	1	8	.	.	.	.	32	6	.	.	.	4	.	.	18	.	.	.	.	.	.	.	17[illegible]

STATIONS.	1	2	3	4	5	6	7	8	9	10	11	12	13	14	15	16	17	18	19	20	21	22	23	24	25	26	27	28	29	30	31	TOTAL.
Bassin du Lot (suite).																																
Saint-Léger-du-M.	10	.	.	.	7	.	.	7	42	3	1	.	.	.	.	31	12	.	.	.	3	0	.	15	.	.	.	.	.	.	.	131
Nasbinals	.	.	1	.	15	.	.	2	8	21	.	10	.	.	.	27	6	.	.	.	.	6	.	7	.	4	.	.	.	.	.	107
Marvejols	0	.	0	.	18	.	.	5	63	.	.	7	.	.	.	31	8	.	.	.	.	.	.	14	.	.	.	.	.	.	.	147
Laguiole	.	7	2	.	.	10	.	18	37	3	.	10	.	.	.	30	8	.	.	.	.	.	.	.	10	.	.	.	.	.	.	135
Mur-de-Barrez	.	.	.	.	6	8	.	10	20	14	10	.	.	.	.	20	10	.	.	.	.	.	.	8	10	6	.	.	.	.	.	122
Entraygues	.	.	.	.	6	.	.	9	23	.	.	6	.	.	.	18	3	.	.	.	.	.	.	18	.	.	.	.	.	.	.	83
Figeac	7	.	.	.	4	.	3	21	23	.	.	4	.	.	.	52	.	.	.	.	.	.	.	21	.	.	.	.	.	.	.	135
Livernon	.	.	.	.	6	.	4	20	30	1	9	.	.	.	.	54	.	.	.	.	.	.	.	19	.	.	.	.	.	.	.	143
Lauzès	2	.	.	.	4	.	2	21	39	.	4	.	.	.	.	54	.	.	.	.	.	.	.	12	.	.	.	.	.	.	.	138
Cajarc	3	.	.	.	5	.	3	17	28	.	.	4	.	.	.	52	.	.	.	.	.	.	.	19	.	.	.	.	.	.	.	131
Limogne	5	.	.	.	6	.	4	12	39	.	.	2	.	.	.	62	.	.	.	.	.	.	.	11	1	.	.	.	.	.	.	142
Cahors	.	.	.	.	4	.	3	14	38	.	.	4	.	.	.	31	.	.	.	.	.	.	.	20	.	.	.	.	.	.	.	114
Cazals	.	1	.	.	5	.	8	11	27	.	.	3	.	.	.	35	.	.	.	.	.	.	.	21	.	.	.	.	.	.	.	111
Puy-l'Évêque	.	.	.	.	.	.	.	20	27	.	.	.	.	.	.	37	.	.	.	.	.	.	.	19	.	.	.	.	.	.	.	103
Bassins du Tarn et de l'Aveyron.																																
Sext	3	.	.	.	6	2	.	3	38	.	.	9	.	.	.	.	12	.	.	.	.	.	.	.	3	.	.	.	.	.	.	74
Pt de Montvert	.	.	.	.	28	.	.	4	61	.	.	11	.	.	.	21	.	.	.	.	.	.	.	14	.	.	.	.	.	.	.	139
Florac	1	.	.	.	18	4	.	.	38	.	.	5	.	.	.	2	6	.	.	.	0	.	.	11	.	0	.	.	.	.	.	86
Meyrueis	.	.	.	.	7	7	.	.	39	.	.	8	.	.	.	10	6	.	.	.	.	.	12	.	.	.	.	.	.	.	.	89
Massegros	1	.	.	.	34	.	.	2	60	0	.	14	.	.	.	34	3	.	.	.	.	.	.	16	.	.	.	.	.	.	.	164
La Salesse-Murat	.	.	.	.	4	.	.	.	22	.	.	.	.	.	.	12	.	.	.	.	.	.	.	2	.	4	.	.	.	.	.	44
Le Cabaretou	.	.	.	.	3	.	.	.	25	.	.	4	.	.	.	41	.	.	.	.	.	.	.	4	.	.	.	.	.	.	.	77
Fraïsse	3	.	.	.	6	.	.	.	29	.	.	6	.	.	.	55	.	.	.	.	.	.	.	5	3	.	.	.	.	.	.	107
La Salvetat	8	.	.	.	3	.	.	.	27	.	.	4	.	.	.	55	.	.	.	.	.	.	.	4	.	.	.	.	.	.	.	101
La Cavalerie	.	.	.	.	8	.	.	.	47	.	.	9	.	.	.	63	.	.	.	.	1	.	.	9	.	.	.	.	.	.	.	137
Castres	.	.	.	.	.	.	.	15	10	.	.	.	.	.	.	17	9	.	.	.	.	.	.	5	.	.	.	.	.	.	.	56
Lavaur	0	.	.	.	6	.	0	2	33	.	.	4	.	.	.	19	1	.	.	.	1	.	.	7	.	.	.	.	.	.	.	74
Rodez (E. N.)	2	0	.	.	9	.	.	7	41	.	.	9	.	.	.	38	6	.	.	.	.	.	.	.	.	.	.	.	.	.	.	112
Alban	.	.	.	.	9	.	.	29	5	.	14	3	.	.	29	31	.	.	.	.	6	.	.	8	.	5	.	.	.	.	.	139
Albi (P. C.)	.	.	.	.	11	5	2	.	32	.	.	9	.	.	.	25	7	.	.	.	.	.	.	13	2	.	.	.	.	.	.	106
Carmaux	4	.	.	.	.	23	.	18	11	.	.	3	.	.	.	17	6	.	.	.	.	.	.	6	.	.	.	.	.	.	.	88
Montauban (E. N.)	.	.	.	.	6	.	.	8	46	5	.	2	.	.	.	29	.	.	.	.	.	.	.	26	.	.	.	.	.	.	.	122
Canals	.	.	.	.	9	.	.	8	21	4	.	3	.	.	.	28	9	.	.	.	2	.	.	8	.	.	.	.	.	.	.	92
Lalbenque	.	.	.	.	2	.	5	14	32	.	.	.	.	.	.	45	2	.	.	.	1	.	.	21	.	.	.	.	.	.	.	122
Castelnau	.	.	.	.	4	.	.	19	30	.	.	.	.	.	.	37	.	.	.	.	.	.	.	20	.	.	.	.	.	.	.	110
Bioule	.	.	.	.	2	.	.	57	5	.	.	.	.	.	.	50	.	.	.	.	5	.	.	14	.	.	.	.	.	.	.	133
Caussade	.	.	.	.	5	.	.	4	44	.	.	2	.	.	.	72	8	.	.	.	.	.	.	19	.	.	.	.	.	.	.	155
La Française	.	.	.	.	6	.	.	9	8	42	.	3	.	.	40	12	.	.	.	.	.	.	.	14	.	1	.	.	.	.	.	134
Caumont	.	.	2	.	7	.	.	14	24	1	.	2	.	.	.	22	4	.	.	.	.	.	.	17	.	.	.	.	.	.	.	93
Montcuq	.	.	.	.	3	.	4	21	32	.	.	.	.	.	.	40	.	.	.	.	.	.	.	31	.	.	.	.	.	.	.	131
Bassin de la Garonne, cours supérieur, et affluents des Pyrénées.																																
Ax	2	1	.	.	.	.	.	.	33	.	.	5	.	.	.	.	10	.	.	.	1	.	.	.	.	.	.	.	.	.	.	52
Vicdessos	.	.	6	.	.	2	.	.	38	.	.	2	.	.	.	6	2	.	.	.	.	2	.	.	.	.	.	.	.	.	.	58
Belesta	11	3	.	.	.	3	.	.	35	.	.	34	.	.	.	16	4	.	.	.	.	.	.	9	.	.	.	.	.	.	.	115
Foix (E. N.)	.	21	9	.	.	.	9	.	38	.	.	21	.	.	.	4	4	.	.	.	.	.	.	8	.	.	.	.	.	.	.	114
Mirepoix	1	.	.	.	1	.	.	.	35	2	.	14	.	.	.	7	4	.	.	.	.	.	.	9	.	.	.	.	.	.	.	73

STATIONS.	1	2	3	4	5	6	7	8	9	10	11	12	13	14	15	16	17	18	19	20	21	22	23	24	25	26	27	28	29	30	31	TOTAL.
Bassin de la Garonne, cours supérieur, et affluents des Pyrénées (suite).																																
Le Fossat	1	.	.	.	1	.	.	.	38	.	.	9	.	.	.	11	6	.	.	.	.	.	.	10	.	.	.	.	.	.	.	76
Royat	.	.	.	.	2	.	.	.	29	.	.	9	.	.	.	10	3	.	.	.	.	.	.	6	.	.	.	.	.	.	.	57
Arreau	.	.	.	.	.	.	.	.	10	.	.	.	.	.	.	17	.	.	.	.	.	.	.	.	8	.	.	.	.	.	.	35
Fos	.	.	17	.	.	.	.	15	3	.	.	1	.	.	.	28	2	.	.	.	.	.	.	23	.	.	.	.	.	.	.	122
Izaut-de-l'Hôtel	8	3	2	.	2	.	.	2	41	1	.	9	.	.	.	21	3	.	.	.	1	3	.	12	.	0	.	.	.	.	.	108
Rieumes	.	.	.	.	8	.	3	.	30	.	13	.	.	.	.	34	.	.	.	.	.	.	.	6	.	.	.	.	.	.	.	91
Nailloux	.	.	.	.	.	.	.	.	41	1	17	.	.	.	.	12	9	.	.	.	.	.	.	7	.	.	.	.	.	.	.	87
Léguevin	.	.	.	6	.	.	2	36	.	.	3	.	.	.	24	4	.	.	.	.	1	.	.	5	.	.	.	.	.	.	.	81
Albiac	12	.	.	.	.	.	.	0	41	.	9	.	.	.	.	20	10	.	.	.	.	.	1	.	.	.	.	.	.	.	.	96
Verfeil	3	.	0	.	6	0	.	0	45	.	.	1	.	.	.	11	15	.	.	.	1	.	.	1	.	.	.	.	.	.	.	89
Toulouse (Obs^re^)	1	.	.	.	9	.	.	3	33	.	.	2	.	.	.	33	2	.	.	.	.	.	.	5	.	.	.	.	.	.	.	89
Villeneuve-les-B.	.	.	.	.	.	.	.	13	57	2	.	.	.	.	.	33	7	.	.	.	.	.	.	.	.	.	.	.	.	.	.	92
Bassin de la Garonne (R. G.) au-dessous de Toulouse; bassins du Gers et de la Baïse; bassin de la Gironde.																																
Lannemezan	.	.	.	.	7	.	.	1	37	2	.	17	.	.	.	14	9	.	.	.	6	1	.	15	1	.	.	.	.	.	.	110
Boulogne	.	.	7	.	4	.	2	49	1	.	.	10	.	.	.	36	2	.	.	.	.	.	.	6	.	.	.	.	.	.	.	117
Isle-en-Dodon	.	.	.	.	.	46	.	.	.	.	.	.	30	.	.	.	.	.	.	.	.	.	7	.	.	.	.	.	.	.	.	83
Lombez	.	.	.	.	4	.	.	4	40	.	8	.	.	.	.	17	12	.	.	.	.	.	.	1	.	.	.	.	.	.	.	89
Masseube	.	.	.	.	9	.	.	9	36	.	.	9	.	.	.	29	1	.	.	.	2	.	.	2	.	1	.	.	.	.	.	98
Miélan	.	.	2	.	8	.	.	13	30	.	.	12	.	.	.	14	.	.	.	.	2	.	.	2	.	1	.	.	.	.	.	84
Mirande	.	.	.	.	12	.	.	16	31	.	.	13	.	.	.	17	5	.	.	.	.	.	.	.	.	.	.	.	.	.	.	94
Auch (P. C.)	.	.	2	.	6	.	.	13	26	.	.	4	.	.	.	21	8	.	.	.	1	.	.	9	.	.	.	.	.	.	.	90
Vic-Fézensac	.	.	9	.	7	.	.	16	29	.	.	2	.	.	.	27	2	.	.	.	2	.	.	1	.	.	.	.	.	.	.	99
Lectoure	.	3	.	.	2	.	.	16	26	6	.	.	.	.	.	22	.	.	.	.	.	3	.	10	.	.	.	.	.	.	.	88
Condom	.	9	.	.	3	.	.	16	27	3	.	2	.	.	17	7	1	.	.	.	2	1	.	9	.	.	.	.	.	.	.	97
Eauze	.	.	8	.	1	.	.	26	34	.	.	3	.	.	.	11	.	.	.	.	.	.	.	7	.	.	.	.	.	.	.	94
Agen (P. C.)	.	.	.	2	.	.	20	29	1	.	2	13	1	.	.	.	.	.	.	.	.	.	9	.	.	.	.	.	.	.	.	77
Damazan	.	.	.	.	.	.	40	49	.	.	8	.	.	.	22	.	.	.	.	.	.	.	15	.	.	.	.	.	.	.	.	134
Grignols	.	.	1	.	2	.	5	35	20	5	.	6	.	.	.	20	2	.	.	1	2	.	.	8	.	.	.	.	.	.	.	107
Captieux	.	.	.	.	2	.	7	31	16	6	.	5	.	.	.	.	6	.	.	.	.	4	.	5	.	.	.	.	.	.	.	81
La Réole	.	.	1	.	2	.	10	30	5	1	.	1	.	.	.	8	0	.	.	.	.	.	.	3	.	.	.	.	.	.	.	59
Sauveterre	.	.	10	.	8	.	6	18	19	.	.	5	.	.	.	6	5	.	.	.	.	.	.	6	.	.	.	.	.	.	.	83
Bordeaux-Floirac	.	.	0	.	2	0	9	17	6	2	0	4	.	.	.	8	1	.	.	.	.	.	.	3	.	1	.	.	.	.	.	53
Saint-Julien	.	3	.	.	.	.	13	.	.	.	.	.	.	.	.	.	.	.	.	.	.	.	.	.	.	.	.	.	.	.	.	16
Royan	.	.	.	.	0	2	3	1	1	2	1	1	.	.	.	1	.	.	.	.	.	.	.	1	1	2	.	.	.	.	.	16
BASSINS ENTRE LA GIRONDE ET LES PYRÉNÉES.																																
Petits bassins entre la Gironde et l'Adour.																																
Saint-Nicolas	.	.	.	.	1	.	7	4	1	1	.	.	.	.	.	2	1	.	.	.	.	.	.	2	1	0	.	.	.	.	.	20
Hourtins	.	.	.	.	5	.	8	8	2	3	1	.	.	.	.	4	.	.	.	.	.	.	.	1	.	0	.	.	.	.	.	32
Moutchic	.	.	.	.	3	.	13	12	.	.	.	.	.	.	.	2	.	.	.	3	.	.	.	.	.	1	.	.	.	.	.	36
Pissos	.	.	.	.	1	.	2	29	9	5	.	8	.	.	.	25	.	.	.	.	0	.	.	3	.	.	.	.	.	.	.	82
Belin	.	.	.	.	6	.	9	19	10	2	.	5	.	.	.	7	2	.	.	2	.	.	.	1	.	.	.	.	.	.	.	63
Cazeaux	.	.	.	.	3	.	8	13	7	9	.	.	.	.	.	.	4	.	.	.	.	.	.	8	.	.	.	.	.	.	.	50
Piquey	.	.	.	.	.	.	10	12	8	.	.	2	.	.	.	1	.	.	.	1	.	.	.	3	.	.	.	.	.	.	.	37

STATIONS.	1	2	3	4	5	6	7	8	9	10	11	12	13	14	15	16	17	18	19	20	21	22	23	24	25	26	27	28	29	30	31	TOTAL.
Bassin de l'Adour.																																
Pic du Midi	7	1	.	.	1	0	1	7	32	1	.	8	.	.	4	15	.	.	.	.	1	.	.	7	.	.	.	.	.	.	.	87
Peyranère	.	.	.	.	3	.	.	7	36	.	.	10	.	.	.	16	.	.	.	.	5	.	.	17	.	.	.	.	.	.	.	94
Gélan	.	.	.	.	.	.	10	28	4	13	.	.	.	.	.	.	.	.	.	5	.	.	.	13	.	.	.	.	.	.	.	73
Bagnères-de-Big	.	.	.	.	3	.	.	7	36	.	.	10	.	.	.	16	.	.	.	.	5	.	.	17	.	.	.	.	.	.	.	94
Tarbes (P. C.)	.	.	.	.	5	.	.	12	35	.	.	9	.	.	.	22	.	.	.	.	5	.	.	3	.	.	.	.	.	.	.	91
Villecomtal	.	6	.	.	8	.	.	25	36	.	.	7	.	.	.	37	.	.	.	.	1	.	.	3	.	.	.	.	.	.	.	125
Aignan	.	.	22	.	8	.	.	19	31	.	.	1	.	.	.	10	.	.	.	.	2	.	.	5	.	.	.	.	.	.	.	99
Riscle	5	.	.	.	.	.	.	22	27	.	.	4	.	.	.	11	.	.	.	.	.	6	.	7	.	.	.	.	.	.	.	84
Cazaubon	.	5	.	.	2	.	.	29	23	.	.	4	.	.	.	21	.	.	.	.	.	.	.	13	.	.	.	.	.	.	.	96
Mont-de-Marsan	1	.	.	.	2	.	4	19	30	3	.	6	.	.	.	26	.	.	.	.	1	.	.	6	.	.	.	.	.	.	.	126
Saint-Sever	0	0	.	.	2	.	2	51	37	.	.	5	.	.	.	20	0	.	.	.	1	.	.	7	.	.	.	.	.	.	.	127
Lescar (E. N.)	.	.	.	.	8	.	.	26	.	.	.	.	.	.	.	.	.	.	.	.	.	.	.	6	.	1	.	.	.	.	.	41
Orthez	4	.	.	.	.	5	.	19	43	.	.	6	.	.	.	21	.	.	.	.	3	.	.	1	.	.	.	.	.	.	.	132
Oloron	.	.	.	.	4	.	.	19	16	.	.	.	.	.	.	4	1	.	.	.	.	.	.	10	.	.	.	.	.	.	.	54
Mauléon	2	.	.	.	11	.	.	28	36	.	.	9	.	.	.	11	.	.	.	.	4	.	.	8	.	.	.	.	.	.	.	109
St-J.-Pied-de-Port	5	.	.	.	6	.	.	23	18	2	.	7	.	.	.	5	1	.	.	7	5	.	2	.	.	.	.	.	.	.	.	81
Dax (E. N.)	.	.	.	.	.	4	.	.	.	.	4	.	.	.	6	8	.	.	.	.	2	.	.	4	.	.	.	.	.	.	.	28
St-Martin-de-Hinx	3	.	.	.	2	.	14	8	37	.	5	1	.	.	15	13	1	.	.	.	1	.	.	.	.	1	.	.	.	.	.	100
Peyrehorade	3	.	.	.	.	.	.	34	48	.	.	3	.	.	.	10	.	.	.	.	.	.	.	.	.	.	.	.	.	.	.	97
Biarritz	.	.	.	.	.	1	.	16	17	3	.	3	.	.	.	12	2	.	.	1	2	9	.	.	.	.	.	.	.	.	.	66

VERSANT DE LA MÉDITERRANÉE.

BASSINS ENTRE LES PYRÉNÉES ET LE RHÔNE.

Bassins du Tech, de la Tet, de l'Agly, etc.																																
Prats-de-Mollo	.	.	.	.	.	.	.	.	5	21	.	.	.	.	.	.	.	.	.	.	.	.	.	.	.	.	.	.	.	.	.	26
Amélie-les-Bains	.	.	.	.	1	.	.	22	8	.	.	.	.	.	3	13	.	.	.	.	.	.	.	.	.	.	.	.	.	.	.	47
Bellegarde	.	.	.	.	.	.	.	15	3	.	.	.	.	.	.	.	.	.	.	.	.	.	.	.	.	.	.	.	.	.	.	19
Vernet-les-Bains	.	.	.	.	.	.	.	.	.	7	.	.	.	.	.	14	.	.	.	.	.	.	.	.	.	.	.	.	.	.	.	21
Col de la Quillane	2	.	.	.	.	.	.	.	15	.	.	.	.	.	4	.	.	.	.	.	.	6	.	.	.	.	.	.	.	.	.	27
Montlouis (C. M.)	.	.	.	.	.	.	.	.	25	.	.	.	.	.	.	9	.	.	.	.	.	4	.	.	.	.	.	.	.	.	.	38
Bouleternère	.	.	.	.	.	.	.	.	13	.	.	.	.	.	.	4	.	.	.	.	.	.	.	.	.	.	.	.	.	.	.	17
Le Soler	.	.	.	.	.	.	.	.	12	.	.	.	.	.	.	6	.	.	.	.	.	.	.	.	.	.	.	.	.	.	.	18
Perpignan (Obsre)	.	.	.	.	.	.	.	.	10	.	.	2	.	.	.	9	.	.	.	.	.	.	.	.	.	.	.	.	.	.	.	21
La Tour-de-France	.	.	.	.	.	.	.	.	13	.	5	.	.	.	.	3	.	.	.	.	.	.	.	.	.	.	.	.	.	.	.	21
Estagel (C. M.)	.	.	.	.	.	.	.	.	14	.	5	.	.	.	.	3	.	.	.	.	.	.	.	.	.	.	.	.	.	.	.	22
Salces	.	.	.	.	.	.	.	.	15	.	1	.	.	.	.	5	.	.	.	.	.	.	.	.	.	.	.	.	.	.	.	21
Cerbère	.	.	.	.	.	.	.	.	.	16	.	.	.	5	.	.	.	.	.	.	.	.	.	.	.	.	.	.	.	.	.	21
Paulilles	.	.	.	.	.	.	.	.	18	.	.	.	.	7	.	.	.	.	.	.	.	.	.	.	.	.	.	.	.	.	.	25
Cap Béar (Phare)	1	.	.	.	.	.	.	.	16	2	.	.	.	.	.	1	.	.	.	.	.	.	.	.	.	.	.	.	.	.	.	20
Port-Vendres	.	.	.	.	.	.	.	.	8	2	.	.	.	.	.	0	.	.	.	.	.	.	.	.	.	.	.	.	.	.	.	10
Bassin de la Sègre.																																
Col de Puymorens	.	.	.	.	.	.	.	.	45	.	.	.	.	.	.	6	.	.	.	.	.	4	.	.	.	.	.	.	.	.	.	55
Angoustrine	.	4	.	.	.	.	.	.	28	.	.	.	.	.	.	8	.	.	.	.	.	.	.	.	.	.	.	.	.	.	.	40
Bourg-Madame	.	.	.	.	.	.	.	.	22	.	.	.	.	.	.	4	.	.	.	.	.	.	.	.	.	.	.	.	.	.	.	26

STATIONS.	1	2	3	4	5	6	7	8	9	10	11	12	13	14	15	16	17	18	19	20	21	22	23	24	25	26	27	28	29	30	31	TOTAL.
Bassin de l'Aude.																																
Arques	.	.	.	.	.	1	.	.	33	3	.	20	.	.	.	.	16	.	.	.	.	.	.	6	.	.	.	.	.	.	.	79
Couiza	4	.	.	.	.	.	.	32	2	.	.	17	.	.	.	.	8	.	.	.	.	.	.	3	.	.	.	.	.	.	.	66
Monthaut (h. bois)	.	.	.	.	.	1	.	.	32	3	.	22	.	.	.	.	16	.	.	.	.	.	.	7	.	.	.	.	.	.	.	81
Sainte-Gemme	.	.	.	.	.	.	.	.	36	.	8	.	.	.	.	19	.	.	.	.	.	.	8	.	.	.	.	.	.	.	.	71
Besplas	1	.	.	.	.	.	.	.	33	.	14	.	.	.	.	15	.	.	.	.	.	.	.	8	.	.	.	.	.	.	.	71
Salette	6	.	.	.	.	.	.	22	.	.	14	.	.	.	30	3	.	.	.	.	.	.	6	.	.	.	.	.	.	.	.	82
Lespinassière	5	.	.	.	.	.	.	22	.	.	11	.	.	.	28	3	.	.	.	.	.	.	3	.	.	.	.	.	.	.	.	72
Caunes (hors bois)	.	.	.	.	.	.	.	.	18	.	11	.	.	.	.	24	.	.	.	.	.	.	.	5	.	.	.	.	.	.	.	58
Carcassonne (C. M.)	.	.	.	.	9	.	.	.	25	.	9	.	.	.	.	8	.	.	.	.	.	.	.	3	.	.	.	.	.	.	.	48
Barbaira	.	.	.	.	1	.	.	.	14	1	.	7	.	.	.	16	2	.	.	.	.	.	.	2	.	.	.	.	.	.	.	43
Montlaur	.	.	.	.	.	.	.	.	17	.	.	12	.	.	.	9	.	.	.	.	.	.	.	3	.	.	.	.	.	.	.	41
Terre-Rouge	.	.	.	.	1	.	.	.	14	.	.	5	.	.	.	5	1	.	.	.	.	.	.	.	.	.	.	.	.	.	.	26
Moux	.	.	.	.	.	.	.	.	.	.	.	26	.	.	.	15	.	.	.	.	.	.	.	.	.	.	.	.	.	.	.	40
Rustiques	.	.	.	.	.	.	.	4	.	.	10	.	.	.	.	18	.	.	.	.	.	.	.	3	.	.	.	.	.	.	.	35
Bassins de l'Orb, de l'Hérault, du Lez et du Vidourle.																																
Saint-Pons	.	.	.	.	.	.	.	.	20	.	.	4	.	.	.	58	.	.	.	.	.	.	.	2	.	.	.	.	.	.	.	84
Le Poujol	.	.	.	.	4	.	1	1	20	.	3	.	.	.	.	27	.	.	.	.	.	.	.	2	.	.	.	.	.	.	.	58
Bédarieux (P. C.)	.	.	.	.	.	.	.	.	17	.	.	.	.	.	.	3	.	.	.	.	.	.	.	.	.	.	.	.	.	.	.	20
Béziers	.	.	.	.	.	.	.	.	16	.	.	11	.	.	.	10	.	.	.	.	.	.	.	.	.	.	.	.	.	.	.	37
Le Caylar	.	.	.	8	.	.	.	.	37	.	.	5	.	.	.	9	.	.	.	.	.	.	4	.	.	.	.	.	.	.	.	63
Lodève	.	.	.	.	5	.	.	.	25	.	.	6	.	.	.	15	.	.	.	.	.	.	1	.	.	.	.	.	.	.	.	52
Saint-Bauzille	.	.	.	.	16	.	5	2	29	.	.	.	3	.	.	21	.	.	.	.	.	.	.	.	.	.	.	.	.	.	.	76
Gignac	.	.	.	.	.	.	.	.	20	.	.	7	.	.	.	50	.	.	.	.	.	.	.	.	.	.	.	.	.	.	.	77
Clermont	.	.	.	.	.	.	.	.	2	7	4	.	.	.	.	.	.	2	.	.	.	1	3	.	.	.	.	.	.	.	.	19
Pézenas	.	.	.	.	3	.	3	19	.	.	6	.	.	.	.	50	.	.	.	.	.	.	.	5	.	.	.	.	.	.	.	86
Plateau de Valène	.	.	.	.	9	.	5	5	15	.	.	3	.	.	.	57	.	.	.	.	.	.	.	.	.	.	.	.	.	.	.	94
Col de la Cardonille	.	.	.	.	10	.	4	11	21	.	.	5	.	.	.	24	.	.	.	.	.	.	.	.	.	.	.	.	.	.	.	75
St-Mathieu-de-Tr.	.	.	.	.	9	.	3	6	18	.	.	.	.	.	.	72	.	.	.	.	.	.	.	4	.	.	.	.	.	.	.	112
Nîmes (E. N.)	.	.	.	.	10	.	1	.	.	.	.	3	.	.	.	.	.	.	.	.	2	.	.	.	.	.	.	.	.	.	.	16
Guzargues	.	.	.	.	2	.	.	.	18	.	.	8	.	.	.	17	.	.	.	.	7	.	.	.	.	.	.	.	.	.	.	51
Lausargues	.	.	.	.	.	.	.	.	.	.	6	.	.	.	.	21	.	.	.	.	.	.	.	.	.	.	.	.	.	.	.	27
Montpellier (E. N.)	.	.	.	.	6	.	2	.	15	.	.	.	.	.	.	10	.	.	.	.	.	.	.	.	.	.	.	.	.	.	.	34
Palavas	.	.	.	.	.	.	.	.	25	.	30	.	.	.	.	.	15	.	.	.	.	.	.	.	.	.	.	.	.	.	.	70
Cette (P. C.)	.	.	.	.	.	.	.	.	12	.	8	.	.	.	.	10	.	.	.	.	.	.	2	.	.	.	.	.	.	.	.	32
Agde	.	.	.	.	.	.	.	.	14	.	.	10	.	.	.	16	.	.	.	.	.	.	.	.	.	.	.	.	.	.	.	40
BASSIN DU RHÔNE.																																
Bassin de la Saône.																																
Bains	.	.	.	.	12	.	42	34	24	1	5	1	.	.	.	6	.	.	.	.	.	.	.	3	6	2	.	.	.	13	.	149
Montdoré	2	.	.	.	.	12	6	38	35	13	4	4	1	.	.	.	6	.	.	.	.	.	.	.	4	4	2	.	.	.	3	134
Fresnes-s.-Apance	1	.	.	.	.	12	4	32	30	21	1	3	1	.	.	.	7	.	.	.	.	.	.	.	2	4	3	.	.	0	.	121
Jussey	1	.	.	.	10	10	40	34	8	3	6	0	.	.	.	4	.	.	.	.	.	.	.	0	4	5	2	.	.	1	1	129
Villersexel	6	.	.	.	9	3	34	26	16	26	1	5	.	.	.	.	14	.	.	.	1	.	.	.	7	6	.	.	.	4	.	158
Chaumercenne	6	.	.	.	24	.	33	42	42	3	3	3	1	.	.	3	2	.	.	.	3	.	.	18	2	8	.	.	.	2	.	196
Chalindrey	11	.	.	.	2	5	7	38	34	10	4	10	3	.	.	.	6	.	.	.	.	.	.	3	1	9	1	.	.	.	1	155

STATIONS.	1	2	3	4	5	6	7	8	9	10	11	12	13	14	15	16	17	18	19	20	21	22	23	24	25	26	27	28	29	30	31	TOTAL.
Bassin de la Saône (suite).																																
Villegusien	1	.	.	.	1	6	10	30	29	7	7	7	5	.	.	1	2	.	.	.	.	.	.	4	.	8	2	.	.	.	.	120
Vaux-s.-Aubigny	.	.	.	.	8	13	33	36	11	6	13	4	.	.	.	4	.	.	.	.	.	.	.	.	2	.	.	.	.	.	.	130
Lamargelle	.	.	.	.	6	.	17	19	17	6	4	11	.	.	.	10	.	.	.	.	.	.	.	2	.	6	.	.	.	.	.	98
Is-sur-Tille	.	.	.	.	5	.	18	25	23	.	12	4	.	.	.	6	1	.	.	.	.	.	.	.	.	5	.	.	.	.	1	100
Saint-Seine-l'Abb.	8	.	.	.	1	5	8	20	28	10	7	22	16	.	.	5	6	.	.	.	.	.	.	5	.	4	.	.	.	.	7	152
Saussy	3	.	.	.	2	3	4	34	28	5	5	15	3	.	.	9	2	.	.	.	.	.	.	6	.	4	.	.	.	.	.	123
Sombernon	.	.	.	.	12	.	6	21	30	16	3	11	.	.	.	9	9	.	.	.	.	.	.	3	1	6	.	.	14	1	.	142
Dijon	6	.	.	.	12	.	23	29	33	2	9	2	.	.	.	11	.	.	.	.	.	.	.	4	.	.	.	.	2	1	1	135
Auxonne	3	.	.	.	9	11	11	50	61	3	13	5	.	.	.	.	3	.	.	.	.	10	.	3	.	2	4	.	.	.	.	188
St-Jean-de-Losne	1	.	.	.	26	.	32	50	40	4	2	3	.	.	.	1	1	.	.	.	2	.	.	2	2	3	.	.	1	1	.	171
Beaune	9	.	.	.	11	.	26	30	25	10	6	4	.	.	.	24	.	.	.	.	.	.	.	2	3	6	.	.	.	9	.	158
Lons-le-S. (E. N)	4	0	.	.	.	21	2	35	47	15	3	7	4	.	.	.	5	.	.	.	.	13	.	3	2	2	.	.	.	.	.	163
Châlon-s.-Saône	6	.	.	.	16	.	29	6	62	2	3	1	.	.	.	15	11	.	.	.	.	.	.	6	.	7	.	.	.	1	.	165
Mont-St-Vincent	3	.	.	.	6	5	13	11	54	2	2	8	.	.	.	10	.	.	.	.	.	.	.	.	.	6	.	.	.	8	.	128
Monsols	15	.	.	.	26	20	22	27	33	11	.	15	.	.	11	.	.	.	.	10	.	.	.	16	.	.	.	.	.	.	.	206
Tramayes	6	.	.	.	13	.	42	25	62	3	2	5	.	.	.	20	10	.	.	.	4	.	.	4	.	2	.	.	.	.	.	198
Tournus	1	.	.	.	22	.	.	.	.	165	.	6	.	.	.	.	20	.	.	.	3	.	.	6	.	1	2	.	.	1	.	225
Bourg (E. N.)	1	.	.	.	.	17	.	29	45	9	6	.	.	.	.	.	10	.	.	.	.	9	.	3	2	.	2	.	.	.	.	133
Montrevel	.	.	.	.	15	9	3	37	52	1	2	16	.	.	.	3	8	.	.	.	1	.	.	2	.	3	4	.	.	.	.	156
Pont-de-Vaux	.	.	.	.	21	2	64	55	70	4	1	5	.	.	.	8	3	.	.	.	5	.	.	1	.	.	2	.	.	.	.	241
Mâcon (E. N.)	0	.	.	.	17	9	63	31	62	4	2	10	.	.	.	16	6	.	.	.	1	.	.	1	2	2	1	.	.	.	.	227
Châtillon-s.-Ch.	.	.	.	.	9	.	.	25	49	10	.	4	.	.	.	.	8	.	.	.	.	5	.	.	6	.	.	.	.	.	.	116
Thoissey	.	.	.	.	.	.	12	42	59	17	.	7	.	.	.	.	24	.	.	.	5	.	.	.	2	.	.	.	.	.	.	168
Saint-Nizier-d'Az.	19	.	.	.	12	.	35	26	57	5	5	4	.	.	.	13	8	.	.	2	4	.	.	3	.	8	.	.	.	.	.	201
Villefranche (E. N.)	1	2	.	.	.	11	7	4	29	3	4	34	.	.	.	39	.	.	.	.	.	.	.	.	.	.	.	.	.	.	1	135
Sainte-Foy-l'Arg.	12	.	.	.	10	.	5	21	63	1	.	7	.	.	.	21	7	.	.	0	8	.	.	10	1	0	.	.	.	.	.	167
Tarare	4	.	.	.	8	.	25	43	39	.	.	9	.	.	.	15	.	.	.	.	6	7	.	6	.	1	.	.	.	.	.	164
Bassin du Doubs.																																
La Che-lle-des-Bois	12	.	.	.	.	.	.	17	30	18	13	14	.	.	.	.	10	.	.	.	6	14	.	.	4	5	10	.	.	.	.	153
Mouthe	15	2	.	.	.	20	.	20	36	16	10	17	50	.	.	.	12	4	.	.	3	34	.	.	12	12	10	.	.	2	.	275
Pontarlier	7	.	3	.	11	.	10	22	32	15	1	28	4	.	.	2	16	.	.	2	2	.	.	7	2	6	.	.	.	5	.	175
St-Hippolyte	6	2	.	.	7	.	18	18	23	7	6	18	.	.	.	5	19	.	.	20	36	5	.	9	2	3	.	.	.	7	1	212
Pont-de-Roide	10	14	.	2	.	11	6	24	17	11	9	7	11	.	.	.	21	2	.	.	.	57	.	.	3	2	1	.	.	2	5	214
La Che-lle-s.-Roug.	11	.	2	.	8	.	30	27	13	9	3	12	.	.	.	16	.	.	.	16	10	.	.	8	8	4	.	.	.	11	0	188
Belfort	26	.	12	.	10	.	30	21	18	14	4	10	.	.	.	13	8	.	.	1	14	.	.	8	8	11	.	.	.	6	2	216
Clerval	.	.	.	.	12	.	33	22	20	8	6	6	.	.	.	10	5	.	.	.	5	.	.	18	7	9	.	.	.	1	.	162
Lods	21	3	.	.	.	15	.	42	33	3	7	3	15	.	.	.	17	.	.	.	.	10	.	.	13	6	13	.	.	.	2	203
Levier	14	1	.	.	.	21	1	39	35	16	7	9	20	.	.	.	13	1	.	.	.	1	.	.	13	5	8	.	.	.	4	208
Amancey	9	.	.	.	.	15	.	47	31	15	11	8	14	.	.	.	12	2	.	.	.	11	.	.	.	9	4	.	.	.	6	194
Ornans	.	.	.	17	1	.	29	24	28	14	12	12	1	.	.	12	8	.	.	.	14	8	5	5	.	.	.	.	.	4	.	195
Quingey	14	.	.	.	.	12	.	48	48	5	6	4	4	.	.	.	6	.	.	.	1	2	.	.	10	4	5	.	.	.	.	169
Bouclans	7	.	.	.	13	2	44	30	11	10	19	14	.	.	.	14	1	.	.	.	16	.	.	9	6	7	.	.	.	3	.	206
Chailluz	.	5	.	.	.	8	4	28	33	10	6	5	9	.	.	.	.	.	.	.	6	.	.	.	7	5	6	.	.	.	.	132
Besançon (E. N.)	7	11	.	.	1	11	17	35	42	11	9	3	7	.	.	.	12	.	.	.	1	17	.	9	1	10	5	.	.	2	.	211

STATIONS.	1	2	3	4	5	6	7	8	9	10	11	12	13	14	15	16	17	18	19	20	21	22	23	24	25	26	27	28	29	30	31	TOTAL.
Bassin du Rhône proprement dit, cours moyen.																																
Chamonix	18	6	.	.	.	25	.	1	1	29	2	34	13	.	.	.	26	.	.	.	3	15									16	190
Les Contamines	27	1	1	.	.	27	.	0	19	12	1	39	11	.	.	.	30	.	.	.	23	.	.	19	.	1	.	.	.	.	0	211
Sallanches	30	.	.	.	20	.	.	2	15	4	3	24	21	.	.	36	.	.	.	.	14	.	.	.	10	3	.	.	.	.	.	182
Mélan	13	.	.	.	.	15	.	4	7	18	6	23	36	.	.	.	42	.	.	.	1	7	.	.	8	7	1	.	.	.	0	188
Cruseilles	1	.	.	.	17	4	.	20	14	2	5	28	.	.	.	.	9	.	.	.	2	.	.	5	1	1	.	.	.	1	.	111
Annemasse	20	2	.	.	.	12	.	6	5	3	6	6	.	.	.	.	25	.	.		.	.	.	.	.	.	.	.	.	.	.	85
Évian	13	2	.	.	.	12	.	19	.	28	3	15	3	.	.	.	27	1	.	.	6	15	.	.	2	7	.	.	.	.	5	159
Gex	11	3	.	.	.	16	2	13	13	9	6	9	24	.	.	.	6	.	.	.	.	.	.	.	8	3	.	.	.	.	.	123
Léaz	4	.	.	.	6	2	4	17	20	10	1	25	4	.	.	.	6	.	.	.	.	.	.	6	3	.	.	.	.	.	.	108
Thônes	15	.	.	.	.	32	5	7	9	2	5	33	31	.	.	.	30	.	.	.	.	28	.	7	.	.	3	.	.	.	.	217
Seythenex	.	.	.	.	.	31	.	4	6	15	3	26	21	.	.	.	30	.	.	.	0	20	.	.	16	5	.	.	0	.	.	177
Leschaux	6	.	.	.	.	23	.	3	.	17	2	24	17	.	.	.	19	.	.	.	1	14	.	.	8	.	.	.	.	.	1	135
Annecy	5	.	.	.	.	31	.	5	18	6	4	14	9	.	.	.	11	.	.	.	2	1	.	.	9	14	.	.	.	.	.	129
Rumilly	2	.	.	.	25	.	4	13	.	7	4	13	7	.	.	10	.	.	.	1	4	.	.	7	3	.	.	.	.	1	.	102
Chambéry	3	1	.	.	.	30	.	2	20	2	2	33	8	.	.	.	22	1	.	.	2	3	.	.	11	1	1	.	.	.	.	142
Lhuis	.	.	.	.	25	3	.	6	22	.	.	6	.	.	.	3	9	.	.	.	5	.	.	6	3	.	.	.	.	.	.	88
Nantua	.	.	5	5	7	6	.	.	6	.	19	30	2	.	.	3	.	.	.	7	9	4	.	.	.	.	.	18	5	.	.	126
Pont-d'Ain	.	.	.	.	31	.	.	25	37	.	8	4	.	.	.	.	15	.	.	.	5	.	.	10	5	.	.	.	.	.	.	140
Chalamont	15	.	.	.	23	.	3	25	43	4	2	8	.	.	.	6	4	.	.	.	3	.	.	8	1	.	.	.	.	.	.	145
Montluel	.	.	.	.	22	.	.	9	53	3	1	.	.	.	.	2	10	.	.	.	9	.	.	4	1	.	.	.	.	.	.	114
Mont Verdun	2	8	.	.	.	20	1	22	44	25	1	2	1	.	.	.	15	.	.	.	5	7	.	.	8	1	1	.		.	1	164
St-Genis-Laval (Obe)	1	1	.	.	.	12	.	15	46	17	0	3	1	.	.	.	14	.	.	.	3	8	.	.	7	.	.	.	.	.	.	129
Lyon (Tête-d'Or)	2	0	.	.	.	11	0	17	38	18	0	7	1	.	.	0	14	.	.	.	4	4	.	0	7	1	1	.	.	.	0	125
Vienne	1	.	.	.	.	7	.	8	21	7	5	7	3	.	.	12	2	.	.	5	6	.	.	7	3	.	.	.	.	.	.	93
Arzay	.	3	.	.	.	22	.	2	26	.	.	4	.	.	.	.	17	.	.	.	1	.	.	9	.	.	.	.	.	.	.	87
Bassin de l'Isère.																																
La Mure	.	.	.	.	14	13	.	.	6	3	.	10	2	.	.	.	15	.	.	.	2	22	.	8	.	.	.	.	.	.	.	94
Villars Reymon	.	.	.	.	40	.	.	.	20	.	.	17	.	.	.	14	.	.	.	.	10	.	.	9	.	.	.	.	.	.	.	110
Vizille	.	.	.	.	10	12	.	.	5	.	.	1	.	.	.	.	9	.	.	.	1	25	.	4	.	1	.	.	.	.	.	68
Grenoble (E. N.)	2	1	.	.	.	2	.	.	7	.	.	5	1	.	.	.	5	.	.	.	.	4	.	8	.	.	.	.	.	.	.	35
Saint-Marcellin	11	.	.	.	.	31	.	.	18	.	.	.	.	.	.	.	25	.	.	.	.	4	.	5	.	.	.	.	.	.	.	94
Bassin de la Durance.																																
Fort-de-l'Infernet	.	1	.	.		3	.	.	9	.	.	.	.	.	.	.	.	.	.	.	.	11	.	.	.	.	.	.	.	.	.	26
Briançon	.	.	.	.	.	19	.	.	.	18	.	11	.	.	.	.	.	.	.	.	.	22	.	.	3	.	.	.	.	7	.	80
Aiguilles	.	20	.	.	8	.	.	.	6	.	.	5	.	.	.	.	.	.	.	.	3	.	.	.	.	.	.	.	.	5	.	47
Guillestre	3	.	.	.	.	14	.	.	.	20	.	5	.	.	.	.	2	.	.	.	.	26	.	.	5	.	.	.	.	.	.	74
Chorges	.	.	.	.	5	.	.	.	.	.	.	.	.	.	.	.	.	.	.	5	.	.	.	30	.	.	.	.	.	15	.	55
Tallard	.	.	.	.	.	22	.	.	15	.	.	9	.	.	.	.	.	.	.	.	.	15	.	.	.	.	.	.	.	.	.	61
Le Lauzet	.	.	.	.	.	26	.	.	51	.	.	17	.	.	.	.	.	.	.	.	.	10	.	11	.	.	.	.	.	.	.	114
Gap (E. N.)	.	.	.	.	25	.	.	.	12	.	.	9	.	.	.	.	.	.	.	.	21	.	.	0	.	.	.	.	.	.	.	67
Veynes	0	.	.	.	.	26	.	.	.	12	.	.	.	.	.	.	1	.	.	.	.	24	.	.	.	.	.	.	.	.	.	63
Serres	.	.	.	.	8	.	.	.	6	.	16	.	.	.	.	.	.	.	.	.	12	.	.	.	.	.	.	.	.	.	.	42
La Motte	.	.	.	.	.	10	.	.	.	8	.	9	.	.	.	.	.	.	.	.	.	56	.	4	.	.	.	.	.	.	.	87
Orpierre	.	.	.	.	28	.	.	.	8	.	.	6	.	.	.	1	.	.	.	.	2	.	1	.	.	.	.	.	.	.	.	46

STATIONS.	1	2	3	4	5	6	7	8	9	10	11	12	13	14	15	16	17	18	19	20	21	22	23	24	25	26	27	28	29	30	31	TOTAL.
Bassin de la Durance (suite).																																
Laragne	.	.	.	.	25	.	.	.	28	.	.	5	.	.	.	.	.	.	.	.	35	.	.	.	.	.	.	.	.	.	.	93
Saint-Vincent	.	.	.	.	.	28	.	.	.	24	.	2	.	.	.	.	.	.	.	.	.	.	.	.	.	.	.	.	.	.	.	54
Ribiers	18	.	.	.	6	.	.	.	.	21	.	.	7	.	.	.	.	.	.	.	23	.	.	.	.	.	.	.	.	.	.	75
Sisteron	.	.	.	.	.	25	.	.	.	9	.	12	.	.	.	.	.	.	.	.	.	8	.	.	.	.	.	.	.	.	.	54
Banon	.	.	.	30	15	.	.	.	.	.	.	.	.	.	.	20	10	.	.	.	6	.	.	.	.	.	.	.	.	.	.	81
Volonne	.	.	.	.	.	16	.	.	14	5	.	10	.	.	.	.	.	.	.	.	.	25	.	.	.	.	.	.	.	.	.	69
Les Granons	.	.	.	.	.	4	.	1	15	10	.	9	.	.	.	.	1	.	.	.	.	1	.	.	.	.	.	.	.	.	.	41
Peyruis	.	.	.	.	.	2	.	.	.	25	.	15	.	.	.	.	.	.	.	.	.	.	.	.	.	.	.	.	.	.	.	42
Plan des Mées	.	.	.	.	8	.	.	.	.	27	.	8	.	.	.	.	4	.	.	.	.	.	.	.	.	.	.	.	.	.	.	48
Saint-Christol	.	.	.	.	7	.	.	.	6	.	.	3	.	.	.	1	.	.	.	.	.	.	.	.	.	.	.	.	.	.	.	17
Lagarde	.	.	.	.	6	.	.	.	8	.	.	5	.	.	.	.	.	.	.	.	.	.	.	.	.	.	.	.	.	.	.	19
Apt	.	.	.	.	15	.	.	.	10	.	.	10	.	.	.	1	.	.	.	.	0	.	.	.	.	.	.	.	.	.	.	36
Murs	.	.	.	.	14	.	.	.	14	.	.	10	.	.	.	7	.	.	.	.	4	.	.	.	.	.	.	.	.	.	.	49
Forcalquier	.	.	.	.	5	.	.	.	18	.	.	6	.	.	.	.	.	.	.	.	.	.	.	.	.	.	.	.	.	.	.	29
Manosque	.	.	.	.	.	5	.	5	6	.	.	6	.	.	.	.	9	.	.	.	.	.	.	.	.	.	.	.	.	.	.	31
Barrême	.	.	.	.	.	15	.	.	.	4	.	9	.	.	.	.	.	.	.	.	.	.	.	.	.	.	.	.	.	.	.	28
Annot	.	4	.	.	.	10	.	.	.	12	.	9	.	.	.	.	.	.	.	.	.	.	.	.	.	.	.	.	.	.	8	43
Castellane	1	.	1	.	10	.	.	.	27	.	.	7	.	.	.	.	.	.	.	.	.	.	.	.	.	.	.	.	.	.	.	46
Meyrargues	.	.	.	.	.	.	.	.	11	.	.	8	.	.	.	2	.	.	.	.	.	.	.	.	.	.	.	.	.	.	.	21
Pertuis	.	.	.	.	3	.	.	.	17	.	.	10	.	.	.	.	.	.	.	.	.	.	.	.	.	.	.	.	.	.	.	30
Rognes	.	.	.	.	.	.	.	.	5	1	.	10	.	.	.	12	.	.	.	.	.	.	.	.	.	.	.	.	.	.	.	28
Les Taillades	.	.	.	.	.	.	.	.	6	.	12	.	.	.	.	.	.	.	.	.	.	.	.	.	.	.	.	.	.	.	.	18
Orgon	.	.	.	.	.	1	.	1	.	.	.	.	.	.	.	4	.	.	.	.	3	.	.	.	.	.	.	.	.	.	.	9
Cavaillon	.	.	.	.	3	.	.	.	12	.	.	10	.	.	.	9	.	.	.	.	12	.	.	0	.	.	.	.	.	.	.	76
Bassin du Rhône proprement dit, cours inférieur.																																
N.-D.-des-Neiges	.	.	.	.	24	.	2	8	39	.	.	4	.	.	.	.	12	.	.	.	.	1	.	14	.	.	.	.	.	.	.	104
Les Laubies	.	.	.	.	34	.	.	20	13	.	.	.	.	.	.	12	.	.	.	.	.	4	.	10	3	.	.	.	.	.	.	96
Le Thort	.	.	.	.	17	.	4	11	37	.	.	.	.	.	.	12	.	.	.	.	4	.	.	11	.	.	.	.	.	.	.	96
Villefort	.	.	.	.	9	1	3	18	43	.	.	.	.	.	.	5	4	.	.	.	.	.	5	.	.	.	.	.	.	.	.	88
Vialas	2	.	.	.	15	3	0	16	44	.	.	.	.	.	.	2	4	.	.	.	.	.	.	8	.	.	.	.	.	.	.	94
Saint-Germain-de-C	.	.	.	.	7	.	3	9	50	.	.	.	.	.	.	.	7	.	.	.	.	.	.	6	.	.	.	.	.	.	.	82
Montpezat	.	.	.	.	18	.	5	2	69	2	.	.	6	.	.	7	.	.	.	.	5	.	.	10	.	.	.	.	.	.	.	124
Vals	.	.	.	.	33	.	.	4	19	.	.	5	.	.	.	6	.	.	.	.	.	.	.	3	.	.	.	.	.	.	.	70
Privas (E. N.)	.	.	.	.	17	.	.	.	.	25	.	.	.	.	.	3	.	.	.	.	.	.	.	7	.	.	.	.	.	.	.	52
Valence (E. N.)	.	.	.	.	24	.	.	.	15	.	.	.	.	.	.	2	11	.	.	.	3	.	5	.	.	.	.	.	.	.	.	60
Die	1	.	.	.	.	38	.	.	9	.	.	10	.	.	.	.	12	.	.	.	.	1	.	.	3	.	.	.	.	.	.	74
Valréas	.	.	.	.	30	.	.	.	13	.	.	7	.	.	.	7	.	.	.	.	1	.	.	0	.	.	.	.	.	.	.	58
Lapalud	.	.	.	.	32	.	.	.	18	.	.	.	.	.	.	7	.	.	.	.	6	.	.	.	.	.	.	.	.	.	.	63
Bollène	.	.	.	.	47	.	.	.	22	.	.	5	.	.	.	3	.	.	.	.	9	.	.	.	.	.	.	.	.	.	.	86
Orange	.	.	.	.	24	.	.	.	5	.	.	5	.	.	.	26	.	.	.	.	.	.	.	0	.	.	.	.	.	.	.	60
Savoillans	.	.	.	.	29	.	.	16	.	10	.	.	.	.	.	10	.	.	.	.	.	.	.	.	.	.	.	.	.	.	.	65
Sault	.	.	.	.	17	.	.	.	8	.	.	10	.	.	.	7	.	.	.	.	1	.	.	0	.	.	.	.	.	.	.	43
Bedouin	.	.	.	.	24	.	.	.	11	.	.	12	.	.	.	8	.	.	.	.	.	.	.	.	.	.	.	.	.	.	.	55
Carpentras	.	.	.	.	11	.	.	.	11	.	.	7	.	.	.	8	.	.	.	.	.	.	.	.	.	.	.	.	.	.	.	37
Malaucène	.	.	.	.	24	.	.	.	7	.	.	8	.	.	.	5	.	.	.	.	.	.	.	.	1	.	.	.	.	.	.	45
Pernes	.	.	.	.	20	.	.	.	18	.	.	.	.	.	.	5	.	.	.	.	.	.	.	.	.	.	.	.	.	.	.	43
Avignon (E. N.)	.	.	.	.	5	4	.	.	7	.	.	5	.	.	.	8	.	.	.	.	.	.	.	1	.	.	.	.	.	.	.	30

STATIONS.	1	2	3	4	5	6	7	8	9	10	11	12	13	14	15	16	17	18	19	20	21	22	23	24	25	26	27	28	29	30	31	TOTAL.
Bassin du Rhône proprement dit, cours inférieur (suite).																																
Saint-Rémy					3				13							12																28
Les Baux						1			11			3					9															24
Viguier									5			5					20															30
Farimon									10			5				7																22
Arles					2				6			7				10								1								26
L'Armeillère									11																							11
Létourneau									9		8					4																21
Sainte-Maries									4			11				4																19
Giraud	2								7				7																			16
RÉGION DE NICE.																																
Petits bassins entre le Rhône et les Alpes.																																
Le Grand Sambuc									13			6				2																21
Trets									15			8				5																28
Gréasque									12	3		5				3																23
Saint-Antonin									15			5				2																22
Aix (C. M.)									8			5				5																18
Bouc					1				14			5				1																21
Venelles									10			7																				17
Pélisanne									8			8																				16
Salon									3			2																				5
Cornillon					2			6				8																				16
Les Pennes									14			5				3																22
Berre									11			7																				18
Saint-Chamas						2			5			9																				16
Port-de-Bouc					2				1			9																				12
Septèmes									12			4																				16
Aubagne									11																							11
Marseille (Obs^re)									8			5				4																17
Cap Croisette										3		3																				6
Phare de Planier									4			3																				7
La Ciotat												6																				6
La Seyne									2			15																				17
Cap Sicié									1			8																				9
Toulon								3				15																				18
Hyères									1		9																					10
Draguignan (E. N.)	14				4																											18
Cannes	0		3		2							3																		1	0	10
Nice (E. N.)			4		3							5																		1		13
Villefranche (phare)												3																				3
La Garouppe (phare)				2		1						3																		1		7
CORSE.																																
Ajaccio (P. C.)	2									23																						23
Ile Sanguinaire	2																															2

OBSERVATIONS DU MOIS D'AOUT 1882.

STATIONS.	1	2	3	4	5	6	7	8	9	10	11	12	13	14	15	16	17	18	19	20	21	22	23	24	25	26	27	28	29	30	31	TOTAL
VERSANT DE LA MER DU NORD.																																
BASSINS DU RHIN, DE LA MEURTHE ET DE LA MOSELLE.																																
La Schlucht	0	10	7	3	.	2	1	.	.	.	.	.	.	.	9	9	8	.	.	8	0	9	.	18	.	11	10	6	16	.	10	138
Rothau	5	2	6	.	0	2	.	.	.	.	.	.	5	.	10	14	5	.	4	.	16	.	10	.	3	5	1	10	8	14	5	125
Razimont	.	.	2	1	.	.	1	.	.	.	.	.	.	.	.	2	19	.	.	.	.	2	.	12	.	5	2	1	3	5	3	58
Gemaingoutte	.	13	5	4	.	1	0	.	.	.	.	.	.	6	.	3	8	4	.	5	.	5	.	4	.	1	15	2	1	16	12	105
Moriviller	.	.	16	.	.	.	.	.	.	.	.	.	.	0	.	0	4	5	.	.	1	.	.	2	1	4	3	4	3	8	3	54
Flin	1	2	5	1	.	.	.	.	.	.	.	.	.	.	.	1	10	.	.	3	.	.	1	3	6	5	6	1	4	5	.	51
Blamont	5	.	10	.	.	.	.	.	.	.	.	.	4	.	.	11	1	.	3	.	4	.	10	.	1	2	2	.	8	7	.	68
Lunéville	1	.	5	.	.	.	.	.	.	.	.	.	.	0	.	10	9	0	.	.	1	.	4	.	5	1	2	2	10	10	.	61
Einville	1	3	.	2	.	.	.	.	.	.	.	.	.	3	3	10	.	.	.	.	.	.	1	.	.	.	4	5	.	7	2	41
Moncel-sur-Seille	1	.	3	.	.	.	.	.	.	.	.	.	.	.	4	3	5	.	.	.	.	.	5	.	.	6	4	.	6	2	.	39
Nancy (E. N.)	1	.	4	.	.	2	.	.	.	.	.	.	1	.	11	1	3	.	.	.	1	.	7	.	.	6	1	0	3	9	.	49
Bellefontaine	.	0	5	.	.	.	.	.	.	.	.	.	.	.	.	7	6	.	.	.	.	1	7	.	.	.	5	2	.	10	7	50
Bruyères	.	5	2	6	.	3	2	.	.	.	.	.	.	5	.	6	13	0	.	1	.	5	.	15	.	4	2	.	14	.	3	86
Dogneville	.	2	2	.	.	.	.	.	.	.	.	.	0	.	3	8	.	.	.	.	1	.	12	4	.	4	1	5	14	3	.	60
Thaon	.	.	3	.	.	.	.	.	.	.	.	.	.	.	1	2	.	.	.	.	.	.	6	.	.	2	18	1	1	5	1	40
Mirecourt (E. N.)	3	.	.	.	.	.	.	.	.	.	.	.	.	2	.	32	0	4	.	.	2	.	8	.	.	2	1	4	6	1	2	67
Vézelise	.	.	4	.	.	.	.	.	.	.	.	.	.	1	.	9	12	.	.	.	1	.	1	4	.	.	8	2	2	2	9	53
Allain	.	.	.	4	.	.	.	.	.	.	.	.	.	0	.	4	7	5	.	.	1	0	1	.	6	0	4	2	1	0	6	39
Neuves-Maisons	.	1	2	0	.	.	.	.	.	.	.	.	.	0	2	6	8	0	.	.	.	0	.	7	.	4	3	4	2	4	7	50
Toul	.	.	.	1	.	.	.	.	.	.	.	.	.	1	.	3	4	.	.	.	.	1	.	6	.	5	4	1	.	16	7	49
Foug	.	.	2	1	.	.	.	.	.	.	.	.	.	2	1	4	2	1	.	.	.	.	.	7	.	6	4	.	2	13	6	51
Frouard	0	3	.	.	.	.	.	.	.	.	.	.	.	0	1	12	.	0	.	.	.	.	7	.	5	2	2	.	14	12	1	61
Rogéville	.	0	4	.	.	0	.	.	.	.	.	.	.	1	0	2	4	.	.	0	.	1	.	5	.	2	1	0	.	10	7	37
Haudiomont	.	.	6	.	1	.	.	.	.	.	.	.	.	.	.	7	4	.	.	3	0	.	3	3	.	6	4	3	3	5	4	52
Fleury	0	0	5	.	.	1	.	.	.	.	.	.	.	0	0	7	15	0	.	4	0	.	2	4	2	5	6	6	7	3	1	68
Mance	.	0	4	.	.	.	.	.	.	.	.	.	.	.	0	4	13	.	.	2	0	3	.	4	2	4	1	4	1	5	3	50
BASSINS DE LA MEUSE, DE LA CHIERS ET DE LA SAMBRE.																																
Pouilly	.	.	.	.	.	.	.	.	.	.	.	.	.	.	.	14	9	.	.	.	.	.	.	5	.	7	2	5	2	4	2	50
Clefmont	.	.	.	.	.	.	.	.	.	.	.	.	.	2	.	5	8	.	.	.	.	6	.	5	.	6	.	2	10	.	6	51
Contrexéville	.	.	.	.	.	.	.	.	.	.	.	.	.	.	10	5	2	.	.	.	1	3	0	.	.	8	8	4	3	6	4	56
Aillianville	.	.	3	1	.	.	.	.	.	.	.	.	.	2	.	7	5	.	0	.	.	3	.	7	.	5	.	1	4	4	2	44
Commercy (E. N.)	.	.	1	.	.	.	.	.	.	.	.	.	.	1	1	8	10	.	.	1	.	0	.	7	.	6	5	2	1	9	13	65
Les Kœurs	.	.	2	.	.	.	.	.	.	.	.	.	.	.	9	.	7	.	.	.	.	1	4	.	1	7	3	.	12	9	.	55
Souilly	.	0	7	.	.	.	.	.	.	.	.	.	.	0	0	9	26	.	.	.	1	.	4	4	0	8	11	3	11	2	10	96
Dun	1	1	2	.	.	0	.	.	.	.	.	.	.	.	3	5	16	2	5	3	3	2	6	1	.	12	13	6	14	5	8	108

STATIONS.	1	2	3	4	5	6	7	8	9	10	11	12	13	14	15	16	17	18	19	20	21	22	23	24	25	26	27	28	29	30	31	TOTAL.
BASSINS DE LA MEUSE, DE LA CHIERS ET DE LA SAMBRE (suite).																																
Hussigny	5	4	3	.	.	.	.	.	.	3	4	.	.	.	.	7	2	2	.	2	.	4	3	4	3	4	3	7	12	13	9	94
Spincourt	.	0	4	.	.	.	.	.	.	.	.	.	.	1	0	5	18	.	.	1	1	2	2	1	5	3	2	5	9	2	1	62
Damvillers	.	1	1	.	.	3	.	.	.	.	.	.	.	.	7	13	.	.	.	.	1	.	4	.	.	.	.	.	.	.	.	33
Margut	.	.	.	.	.	.	.	.	.	.	.	.	.	6	9	2	.	.	13	.	5		2	.	.	6	10	4	12	8	.	77
Tannay	0	1	3	.	.	.	.	.	.	.	.	.	.	14	6	17	13	.	1	13	2	.	3	1	.	8	1	0	10	3	2	98
Bairon	.	.	5	.	.	.	.	.	.	.	.	.	.	7	7	6	12	.	.	9	.	.	8	.	.	8	11	.	10	4	3	89
Saint-Aignan	0	1	4	.	.	1	.	.	.	.	.	.	.	4	9	12	15	.	0	7	3	2	8	1	.	14	11	7	4	9	2	115
Sedan	.	2	2	.	.	4	.	.	.	.	.	.	.	4	3	13	14	.	1	18	1	1	6	.	.	12	4	3	1	1	2	92
Launois	.	1	4	.	.	.	.	.	.	.	.	.	.	5	3	10	16	.	.	5	3	3	4	.	.	24	4	.	5	10	4	101
Gespunsart	1	3	1	.	.	4	.	.	.	.	.	.	.	2	5	9	14	.	2	9	2	3	7	3	.	13	6	3	4	9	3	102
Haybes	.	7	.	.	5	.	.	.	.	.	.	.	.	8	13	15	.	.	.	.	.	8	.	2	26	4	.	.	21	.	.	109
Avesnes	0	3	.	.	.	.	.	.	.	.	.	.	4	10	6	43	0	.	2	2	1	5	0	1	30	4	11	2	9	3	1	138
BASSINS DE L'ESCAUT, DE LA LYS, DE L'YSER ET DE L'AA.																																
Gommegnies	1	.	.	.	.	.	.	.	2	.	.	.	7	.	.	37	.	.	3	.	.	.	4	11	25	1	7	9	.	4	.	111
Havrincourt	.	.	.	.	.	.	.	.	.	.	.	.	5	.	6	37	1	0	1	1	1	0	6	2	30	6	0	0	3	2	2	104
Cambrai	0	.	.	.	.	.	.	.	.	.	.	.	1	12	.	3	26	1	7	0	1	1	5	.	4	20	5	2	1	12	7	108
Anzin	1	.	.	.	.	.	.	.	.	.	.	.	.	7	6	19	3	.	.	.	.	5	.	.	.	24	.	.	7	2	.	74
Neuville-Vitasse	.	0	.	.	.	.	.	.	.	.	.	.	7	.	5	21	1	0	1	.	2	.	3	1	12	3	3	0	7	8	1	75
Arras (C. M.)	.	.	.	.	0	.	.	.	.	.	.	.	11	1	7	19	2	.	1	.	0	3	1	2	22	11	1	0	9	6	3	99
Masny	.	.	.	.	.	.	.	.	.	.	.	.	.	10	4	6	21	.	.	.	.	.	10	.	5	.	.	9	2	4	4	76
Douai (Observ^re)	0	1	.	.	.	.	.	.	.	.	.	.	.	16	.	10	19	0	.	.	0	.	0	4	3	21	0	3	1	6	5	91
Lille	1	1	.	.	0	.	.	0	0	0	.	.	10	0	4	13	0	1	1	0	2	0	3	2	23	1	3	0	11	2	1	82
Allouagne	.	.	.	.	.	.	.	.	.	.	.	.	5	.	11	3	1	0	1	.	1	.	4	5	7	1	1	7	2	2	2	53
Laventie	.	.	.	.	.	.	.	.	1	.	.	.	7	.	9	5	.	7	.	0	0	2	1	2	13	1	2	2	5	3	4	64
Nordpeene	1	.	0	.	.	.	.	.	3	2	.	.	3	2	.	14	1	0	.	.	2	.	3	9	11	24	1	1	2	3	2	84
Godewaerswelde	.	1	.	.	.	0	.	1	1	.	.	.	4	.	15	2	0	.	.	2	.	2	5	2	12	2	2	6	6	4	3	70
Dunkerque (C. M.)	1	.	2	.	.	.	.	.	2	.	.	.	.	5	.	17	10	1	.	.	2	.	4	1	30	5	5	17	5	6	1	113
Oye	.	1	.	.	.	.	.	.	.	.	0	.	.	.	15	7	1	.	1	1	.	5	1	21	10	6	7	1	13	1	0	91
VERSANT DE LA MANCHE.																																
BASSINS DE LA CANCHE, DE LA SOMME, DE LA BÉTHUNE, ETC.																																
Cap Gris-Nez	.	.	.	.	.	.	.	.	.	.	.	.	.	.	.	9	1	3	.	1	1	.	3	1	17	16	1	2	.	6	2	63
Samer	.	.	.	.	.	.	.	.	.	.	.	.	.	.	25	0	5	.	.	.	.	7	8	9	41	0	0	3	3	1	4	107
Boulogne	1	.	.	.	.	.	.	.	.	.	.	.	1	.	1	9	1	5	.	.	1	.	3	2	3	18	1	.	.	5	1	52
Valhuon	.	0	.	.	0	.	.	0	1	.	.	.	3	.	11	10	0	0	1	1	0	4	8	2	12	4	0	4	19	2	4	86
Le Touquet	.	.	.	.	.	.	.	.	.	.	.	.	1	4	.	10	1	3	0	.	1	.	5	4	9	20	.	.	2	4	6	67
Erquières	.	3	.	.	.	.	.	.	.	.	.	.	3	.	20	21	4	1	.	.	2	9	7	7	15	3	.	1	10	2	6	114
Saint-Riquier	.	.	7	.	.	.	.	.	.	.	.	.	0	4	.	12	27	2	1	0	2	1	6	10	9	23	2	5	1	13	.	126
Abbeville	.	.	8	.	.	.	.	.	.	.	.	.	.	4	.	11	33	2	1	.	0	1	1	22	8	18	19	.	0	10	.	140
St-Valery-s.-Somme	.	.	7	.	.	.	.	.	.	.	0	.	.	6	.	20	23	1	1	.	1	4	4	18	12	19	3	.	1	10	.	130
Aumale	.	.	.	.	.	.	.	.	.	.	.	.	10	.	13	22	.	.	.	.	.	.	.	10	32	3	.	13	.	.	.	103
Eu	.	.	12	.	.	.	.	.	.	.	.	.	11	.	13	52	1	1	.	.	.	.	5	73	22	6	9	.	10	3	.	218
Londinières	.	.	.	.	.	.	.	.	.	.	.	.	13	.	13	45	.	2	.	.	.	.	5	3	22	6	9	.	6	.	3	127
Dieppe	.	.	3	.	.	.	.	.	.	.	.	.	6	.	6	39	.	1	.	.	0	.	7	14	9	4	6	.	1	0	1	100

STATIONS.	1	2	3	4	5	6	7	8	9	10	11	12	13	14	15	16	17	18	19	20	21	22	23	24	25	26	27	28	29	30	31	TOTAL.
BASSINS DE LA CANCHE, DE LA SOMME, DE LA BÉTHUNE, ETC. (suite).																																
Bosc-le-Hard	.	.	1	.	.	.	.	.	.	.	.	.	15	.	6	22	.	0	.	.	0	.	4	4	9	19	8	.	9	1	1	100
Longueville	.	2	.	.	.	.	.	.	.	.	.	2	10	3	16	31	.	3	.	.	.	4	.	6	14	9	5	5	6	.	5	121
Saint-Valery-en-C	.	.	1	.	.	.	.	.	.	.	.	.	6	1	9	48	.	1	0	.	.	1	4	17	8	5	5	.	8	.	1	115
Goderville	.	.	.	.	.	.	.	.	.	.	.	.	1	8	11	34	.	2	1	.	1	1	11	6	21	12	2	.	7	.	1	119
Fécamp (ville)	.	.	.	.	.	.	.	.	2	.	.	2	3	1	15	32	1	1	1	1	1	2	4	30	3	12	1	1	3	.	3	120
BASSIN DE LA SEINE.																																
Bassin de l'Yonne.																																
Haut-Folin	.	.	.	.	5	.	.	.	.	.	.	.	.	.	.	.	.	.	.	13	.	.	.	.	39	.	.	.	.	17	.	74
Bas-Folin	.	.	.	4	.	.	.	.	.	.	.	.	.	.	.	9	7	.	.	4	.	4	.	4	.	13	20	8	14	.	.	87
Pommoy	.	.	.	.	.	.	.	.	.	.	.	.	.	.	13	.	.	.	.	.	.	6	.	16	13	.	.	23	.	.	.	74
Les Settons	.	.	.	2	.	.	.	.	.	.	.	.	.	2	.	23	5	.	.	3	.	.	.	18	3	11	14	6	6	1	.	94
Château-Chinon	.	.	.	3	.	.	.	.	.	.	.	.	.	2	.	9	2	.	.	1	.	6	.	7	.	12	11	.	.	9	.	62
Ouroux	.	.	.	.	.	.	.	.	.	.	.	.	.	.	.	41	.	.	.	.	.	.	.	.	16	9	.	.	3	.	.	69
Saulieu	.	.	.	.	.	.	.	.	.	.	.	.	1	1	8	3	.	.	.	.	10	.	2	.	4	6	.	3	2	.	.	41
Vitteaux	.	.	2	.	.	.	.	.	.	.	.	.	.	1	6	1	3	.	0	.	.	4	4	.	.	3	3	8	.	.	.	35
Montbard	.	.	1	3	.	.	.	.	.	.	.	.	.	.	2	4	.	.	7	.	.	3	3	2	5	3	13	.	1	.	.	48
Cervon	.	.	.	.	.	.	.	.	.	.	.	.	.	.	.	.	.	.	.	6	.	.	.	.	.	10	1	3	2	.	.	23
Varzy (E. N.)	.	.	1	.	.	.	.	.	.	.	.	4	0	1	1	0	2	.	.	1	1	0	.	7	17	1	1	5	1	2	.	49
Clamecy (P. C.)	.	.	.	.	.	.	.	.	.	.	.	.	6	1	2	2	.	.	.	2	.	.	3	.	.	13	.	5	.	.	.	34
Vézelay (P. C.)	.	.	.	.	.	.	.	.	.	.	.	.	.	9	.	.	.	.	6	.	.	2	.	10	.	25	6	.	.	5	.	63
Avallon	.	.	.	1	.	.	.	.	.	.	.	.	.	5	.	4	.	1	.	.	.	.	.	7	4	10	.	7	3	.	.	42
Coulange-s.-Yonne.	.	.	.	.	.	.	.	.	.	.	.	.	7	1	4	.	.	.	.	.	.	.	.	4	10	5	0	3	.	.	.	34
Cravant	.	.	3	.	.	.	.	.	.	.	.	.	2	.	2	4	.	0	.	.	1	.	2	13	.	.	.	4	.	.	2	41
Ravières	.	.	2	.	.	.	.	.	.	.	.	.	1	.	13	6	.	.	1	.	.	.	.	.	6	5	.	13	1	.	3	51
Tonnerre (P. C.)	.	.	.	2	.	.	.	.	.	.	.	.	.	.	.	5	4	2	.	6	4	7	2	3	.	5	6	6	.	.	.	53
Avreuil	.	.	.	.	.	.	.	.	.	.	.	.	.	3	.	7	.	.	.	5	.	1	.	10	.	.	7	3	.	.	.	36
Chessy	.	.	.	.	.	.	.	.	.	.	.	.	.	4	.	5	4	.	.	3	.	.	.	2	.	9	7	5	1	3	.	42
Auxerre (C. M.)	.	2	.	.	.	.	.	.	.	.	.	.	5	.	3	3	.	.	1	.	.	.	2	.	11	.	9	2	.	.	2	39
Aillant	.	1	.	.	.	.	.	.	.	.	.	.	3	.	3	7	.	0	1	.	.	.	2	.	7	7	10	2	0	.	2	43
Laroche	.	.	1	3	.	.	.	.	.	.	.	.	.	2	1	2	4	.	.	2	.	.	.	3	0	5	0	9	2	1	.	35
Joigny (P. C.)	.	.	.	2	.	.	.	.	.	.	.	.	.	4	.	6	.	.	.	4	.	.	.	4	.	4	.	8	2	1	.	35
Messon	.	.	.	.	.	.	.	.	.	.	.	.	2	.	.	.	4	.	.	.	.	.	.	.	.	.	.	.	1	.	.	7
Villeneuve-l'Arc^que	1	.	.	.	.	.	.	.	.	.	.	.	8	10	1	6	.	.	3	.	.	.	4	.	4	2	4	.	1	.	2	46
Sens	.	.	.	.	.	.	.	.	.	.	.	.	3	3	5	5	.	1	1	.	.	.	9	.	3	6	14	.	1	.	3	54
Villen.-la-Guyard	.	.	.	.	.	.	.	.	.	.	.	.	.	.	.	.	6	7	.	.	.	1	.	.	.	.	5	17	2	2	.	39
Bassin de la Seine supérieure.																																
Chanceaux	.	.	3	.	.	.	.	.	.	.	.	.	2	8	4	4	.	.	.	.	4	.	8	.	4	6	19	.	5	.	3	72
Beneuvre	.	.	2	1	.	.	.	.	.	.	.	.	.	2	3	4	4	.	0	5	.	1	.	5	1	6	3	9	2	.	2	51
Vivey	.	.	0	.	.	.	.	.	.	.	.	.	.	1	1	7	12	.	.	2	.	.	4	.	.	5	5	4	5	2	1	49
Châtillon-s.-Seine	.	.	.	2	.	.	.	.	.	.	.	.	.	.	3	8	8	.	1	2	.	.	.	5	.	9	.	6	2	.	3	48
Laignes	.	.	2	.	.	.	.	.	.	.	.	.	0	0	.	10	6	1	.	2	.	.	3	.	12	1	1	3	.	1	.	42
Fontette	0	.	2	0	.	.	.	.	.	.	.	.	.	1	.	3	5	0	0	2	.	1	.	8	.	10	2	4	2	4	2	46
Bar-s.-S. (M. Saill^d)	.	.	3	.	.	.	.	.	.	.	.	.	.	0	.	3	6	.	.	3	.	1	4	.	.	10	2	5	2	.	3	40
Arc-en-Barrois	.	.	2	.	.	.	.	.	.	.	.	1	0	4	6	.	.	.	5	.	.	.	3	.	.	6	6	.	3	3	4	43

STATIONS.	1	2	3	4	5	6	7	8	9	10	11	12	13	14	15	16	17	18	19	20	21	22	23	24	25	26	27	28	29	30	31	TOTAL.
Bassin de la Seine supérieure (suite).																																
Bergères	.	.	2	1	.	.	.	.	.	.	.	.	.	2	.	.	8	.	.	.	.	.	.	.	.	.	.	.	26	.	.	39
Épothémont	.	2	.	.	.	.	.	.	.	.	.	.	.	6	7	5	.	.	.	.	2	.	.	.	.	.	.	.	.	.	.	22
Ceffonds	.	.	.	1	.	.	.	.	.	.	.	.	.	2	11	2	2	.	.	1	.	.	.	1	.	22	.	.	1	2	.	45
Le Chêne	.	.	.	3	.	.	.	.	.	.	.	.	.	3	6	.	9	.	.	3	.	.	.	2	.	5	5	15	.	13	1	65
Sézanne	.	.	3	.	.	0	.	.	.	.	.	.	.	7	.	8	4	1	1	1	3	1	1	2	3	7	2	3	2	4	1	54
Montiéramey	.	.	1	.	.	.	.	.	.	.	.	.	.	0	5	7	5	.	.	5	0	0	.	6	.	8	2	1	0	3	1	45
Montaulin	.	.	0	.	.	.	.	.	.	.	.	.	.	2	.	2	7	.	.	3	.	0	.	.	.	.	11	1	.	2	2	30
Troyes (E. N.)	.	.	.	.	.	.	.	.	.	.	.	.	.	.	4	3	.	.	.	2	.	.	2	2	5	.	.	2	2	.	.	23
Barberey	.	.	.	.	.	.	.	.	.	.	.	.	.	3	6	3	4	.	.	.	.	.	.	7	.	5	.	7	.	.	3	38
Fay	.	.	1	1	.	.	.	.	.	.	.	.	.	11	33	3	2	.	1	5	0	.	.	5	.	4	.	5	.	1	2	74
Origny-le-Sec	.	.	1	.	.	.	.	.	.	.	.	.	.	10	9	7	2	1	.	3	.	.	.	3	.	3	1	0	.	4	0	44
Soligny	.	.	.	.	.	.	.	.	.	.	.	.	.	6	6	2	5	.	4	4	.	.	.	3	4	.	0	8	.	4	.	46
St-Maurice-aux-R.H	.	1	.	.	.	.	.	.	.	.	.	.	8	8	3	1	.	.	4	1	2	.	4	.	4	1	6	4	.	1	3	51
Bassin de la Seine, entre Montereau et le confluent de l'Oise.																																
Courbeton	.	.	.	.	.	.	.	.	.	.	.	.	.	.	.	6	.	.	2	2	.	.	.	3	.	2	.	3	.	.	.	18
Samois	.	.	.	.	.	.	.	.	.	.	.	.	5	.	10	.	.	.	.	.	.	.	8	.	.	.	4	.	.	.	.	26
Melun (P. C.)	.	.	.	.	.	.	.	.	.	.	.	.	.	4	6	3	1	.	.	1	.	.	2	.	.	3	5	1	3	.	.	29
Évry	.	.	2	.	.	.	.	.	.	.	.	.	9	.	2	.	.	6	.	.	5	6	1	.	4	.	.	1	.	4	.	40
Paris (Montsris)	.	0	0	.	.	.	.	.	.	.	.	.	11	.	11	2	.	0	13	.	0	.	3	0	8	5	3	0	0	1	4	63
Paris (Passy)	.	.	1	.	.	.	.	.	.	.	.	.	4	7	5	2	3	1	3	23	.	.	5	.	.	8	4	3	.	.	.	69
Le Perrey (St-Hub.)	.	.	.	.	.	.	.	.	.	.	.	.	10	2	2	1	2	1	12	1	.	.	2	.	10	9	3	1	0	.	0	57
Trappes (St-Quen.)	.	.	1	.	.	.	.	.	.	.	.	.	16	1	6	4	1	4	23	1	.	.	3	.	11	7	4	3	.	.	0	85
Satory (Pt-Désert)	.	.	0	.	.	.	.	.	.	.	.	.	19	0	7	3	2	3	14	1	.	.	4	.	9	8	4	2	1	0	0	77
Versailles (Bérigny)	.	.	1	.	.	.	.	.	.	.	.	.	23	.	8	4	0	4	17	0	1	.	3	.	9	7	7	0	0	.	2	86
Marly-le-Roi	.	.	1	.	.	.	.	.	.	.	.	.	21	0	8	4	0	3	10	0	0	0	5	0	10	14	1	1	2	0	2	81
Bassin de la Marne.																																
Langres (plateau)	.	.	.	.	.	.	.	.	.	.	.	.	.	1	.	10	9	.	.	3	.	.	.	3	1	5	3	3	4	2	3	47
Marac	.	.	1	.	.	.	.	.	.	.	.	.	.	1	1	3	15	1	1	.	.	1	.	5	0	5	6	4	2	10	2	57
Chaumont (E. N.)	.	.	2	.	.	.	.	.	.	.	.	.	.	0	2	3	4	.	.	3	1	.	3	.	.	11	2	3	0	4	.	38
Colombey	.	0	3	.	.	.	.	.	.	.	.	.	.	2	2	2	4	.	.	2	0	1	.	4	0	11	2	2	2	3	4	44
Andelot	.	2	4	.	.	1	.	.	.	.	.	.	.	2	3	5	6	.	0	2	.	.	.	7	.	10	1	2	2	1	2	50
Joinville	.	.	6	.	.	1	.	.	.	.	.	.	.	.	.	10	5	.	.	.	.	.	.	10	.	8	.	4	4	2	3	53
Vassy	1	.	4	0	.	0	.	.	.	.	.	.	.	1	2	5	6	.	.	.	0	1	.	6	0	12	0	4	3	5	1	52
St-Dizier (la Neuv.)	.	.	5	.	.	.	.	.	.	.	.	.	.	5	3	4	.	.	.	.	.	.	5	.	7	3	5	2	4	.	4	47
Bar-le-Duc	.	.	3	.	.	.	.	.	.	.	.	.	.	1	2	4	6	.	.	2	1	.	6	1	1	10	6	2	6	8	.	59
Sermaize	.	0	3	.	.	.	.	.	.	.	.	.	.	2	2	3	6	.	.	2	0	.	.	4	.	8	3	3	1	9	6	52
Vitry-le-François	.	0	.	.	.	.	.	.	.	.	.	.	.	12	3	10	.	.	2	.	3	.	2	.	7	.	5	.	4	.	3	51
Moivre	.	.	3	.	.	.	.	.	.	.	.	.	.	1	5	16	12	.	.	4	.	.	.	4	.	2	11	1	6	2	8	75
Châlons (P. C.)	.	.	4	.	.	.	.	.	.	.	.	.	.	14	3	1	10	0	4	2	.	.	.	5	2	4	8	2	2	1	7	69
Sommesous	.	.	2	.	1	.	.	.	.	.	.	.	7	2	11	12	0	1	1	1	1	.	4	1	4	3	1	1	9	1	1	64
Pierry	.	.	3	.	.	.	.	.	.	.	.	.	.	6	2	4	4	.	.	14	5	4	3	.	3	4	4	1	2	1	1	61
Montmirail	.	.	3	.	.	.	.	.	.	.	.	.	.	5	10	2	.	3	.	9	1	.	2	.	.	2	6	9	2	1	.	55
La Ferté-s.-Jouarre	.	.	2	.	.	.	.	.	.	.	.	.	.	16	9	9	5	.	.	15	0	1	5	.	.	8	5	7	.	0	.	82
Meaux	.	.	2	.	.	.	.	.	.	.	.	.	11	5	7	10	6	.	.	11	.	2	6	.	3	9	4	5	2	.	2	85
Touquin	.	.	.	.	.	.	.	.	.	.	.	.	.	5	9	7	.	.	.	.	.	.	.	9	.	6	9	4	.	5	2	56
Coulommiers	.	.	.	.	.	.	.	.	.	.	.	.	5	2	4	7	4	.	.	3	6	1	3	6	10	.	.	2	.	.	.	52
Parc St-Maur (Obsre)	.	.	1	.	.	.	.	.	.	.	.	.	9	4	8	3	2	0	2	8	.	0	4	0	.	7	9	2	0	.	0	59

STATIONS.	1	2	3	4	5	6	7	8	9	10	11	12	13	14	15	16	17	18	19	20	21	22	23	24	25	26	27	28	29	30	31	TOTAL.
Bassin de l'Aisne.																																
St-Mard-s.-le-Mont.	.	3	.	.	.	.	.	.	.	.	.	.	.	3	8	10	1	.	3	.	.	.	3	.	6	10	1	.	10	8	3	69
Côte de Crèvecœur.	.	3	.	.	.	.	.	.	.	.	.	.	.	4	12	1	.	.	.	10	6	7	.	3	.	10	1	5	13	17	.	99
Ste-Ménehould(P.C.)	.	3	.	.	.	.	.	.	.	.	.	.	1	7	8	9	.	0	15	0	1	.	8	1	7	8	4	5	4	14	1	97
Côte de Biesme....	.	5	.	.	.	.	.	.	.	.	.	.	.	1	11	15	.	.	13	1	.	.	8	.	5	8	7	3	4	11	1	93
Grandpré.....	0	5	1	.	0	.	.	.	.	.	.	.	4	2	14	1	2	0	8	.	0	.	7	.	1	10	5	3	5	7	.	83
Vouziers.....	.	.	5	.	.	.	.	.	.	.	.	.	8	2	6	15	6	.	2	10	3	.	7	.	3	11	1	1	11	3	3	103
Remaucourt.....	.	.	3	.	.	.	.	.	.	.	.	.	.	7	11	8	8	.	.	12	3	.	4	3	.	14	15	1	2	3	6	100
Nanteuil....	.	.	3	.	.	.	.	.	.	.	.	.	6	.	5	9	1		.	9	.	.	4	.	.	8	8	2	4	2	.	64
Berry-au-Bac.....	.	.	5	.	.	.	.	.	.	.	.	.	.	4	10	9	5	.	.	6	.	.	.	3	.	6	8	9	1	.	2	68
Courtisols.....	.	.	5	.	.	.	.	.	.	.	.	.	.	11	2	2	7	1	.	.	.	.	.	2	4	3	6	1	4	3	10	61
Suippes.....	.	.	5	.	.	.	.	.	.	.	.	.	.	13	5	5	7	.	2	12	1	.	.	4	2	8	6	1	3	1	6	84
Reims (P. C.).....	.	.	3	.	.	.	.	.	.	.	.	.	.	6	3	3	8	0	.	21	.	.	3	2	.	6	6	2	3	1	6	73
Jonchery-s.-Vesle.	.	.	3	.	.	1	0	.	.	.	.	.	.	1	7	6	10	.	1	12	.	.	1	3	.	7	3	1	3	1	2	65
Fismes.....	.	.	6	.	.	1	.	.	.	.	.	.	.	1	14	3	6	.	.	12	.	.	3	.	.	7	1	0	2	1	10	72
Vauxrot (Soissons).	.	.	8	.	.	.	.	.	.	.	.	.	1	8	.	21	14	1	.	3	0	.	12	.	.	13	11	5	2	1	7	110
Bassin de l'Oise.																																
Hirson.....	0	.	5	.	.	.	.	.	.	.	.	.	.	5	13	1	23	.	.	14	1	5	4	1	0	23	4	7	12	7	2	130
Dizy-le-Gros.....	.	3	.	.	.	.	.	.	.	.	.	.	6	7	5	14	.	.	13	3	.	3	5	.	11	6	2	2	5	7	2	94
Montcornet.....	.	.	3	.	.	.	.	.	.	.	.	.	.	5	4	1	14	1	.	4	2	1	.	5	1	15	7	1	2	6	3	78
Laon (P. C.).....	.	5	.	.	.	.	.	.	.	.	.	0	3	5	4	13	.	.	1	1	0	2	1	0	20	6	2	2	3	0	3	74
Fourdrain.....	.	.	11	.	.	1	.	.	.	.	.	.	1	6	6	8	15	1	.	10	5	.	5	5	15	12	4	5	3	3	2	122
Compiègne.....	.	.	2	.	.	.	.	.	.	.	.	.	6	5	3	2	8	1	.	3	.	.	1	.	0	18	2	2	0	0	.	54
Maignelay.....	.	3	.	.	.	.	.	.	.	.	.	1	10	.	3	13	2	1	1	.	0	3	.	.	22	3	2	2	1	.	1	74
Cempuis.....	.	.	2	.	.	.	.	.	.	.	.	.	8	.	7	39	.	.	1	.	.	.	5	.	2	8	.	.	.	3	.	75
Beauvais (E. N.)..	.	.	2	.	.	.	.	.	.	.	.	.	2	16	3	5	8	.	2	2	0	1	2	0	0	22	2	3	2	4	3	77
Noailles.....	.	.	1	.	.	.	.	.	.	.	.	.	2	29	.	6	11	.	.	2	1	1	.	3	2	17	4	8	.	2	.	89
Plessis-Belleville...	.	.	2	.	.	.	.	.	.	.	.	.	5	1	0	6	5	1	0	6	0	0	1	.	.	14	5	5	1	0	.	59
Senlis.....	.	.	.	.	.	.	.	.	.	.	.	.	.	32	.	14	8	2	1	20	9	.	10	3	2	12	8	12	3	2	1	139
Neuilly-en-Thelle..	.	.	.	.	.	.	.	.	.	.	.	.	12	.	7	12	.	1	1	.	.	.	1	1	26	1	8	1	.	.	.	75
Pontoise.....	.	.	.	.	.	.	.	.	.	.	.	.	11	13	7	9	.	.	3	.	.	.	3	.	7	8	1	.	.	2	.	65
Bassin du Loing.																																
Moutiers.....	.	.	1	.	.	.	.	.	.	.	.	.	.	1	.	.	.	1	.	.	1	.	2	.	.	12	.	3	2	.	.	26
Toucy (P. C.).....	.	.	2	.	.	.	.	.	.	.	.	.	.	.	1	5	2	.	.	.	.	.	5	2	.	11	.	5	.	.	.	31
Rogny (C. M.)....	.	.	1	.	.	.	.	.	.	.	.	.	.	5	2	3	.	2	.	2	.	1	1	1	1	5	1	3	2	.	.	29
Grignon.....	.	3	.	.	.	.	.	.	.	.	.	.	7	2	11	6	.	.	.	18	21	.	.	2	.	.	6	8	3	1	.	91
Courpalet.....	.	.	.	.	.	.	.	.	.	.	.	.	.	8	2	8	.	.	.	6	1	.	.	.	2	4	3	6	4	5	3	52
Charny.....	.	2	.	.	.	.	.	.	.	.	.	.	5	3	5	7	1	1	1	.	.	.	5	.	1	1	15	1	1	1	2	55
Château-Renard...	.	1	.	.	.	.	.	.	.	1	.	.	2	.	.	1	.	6	.	5	1	.	.	.	.	.	6	.	10	.	.	34
Savigny.....	.	3	0	.	.	.	.	.	.	.	.	.	4	4	13	4	.	.	13	0	0	.	8	0	1	1	13	3	.	.	2	73
Chéroy.....	.	.	3	.	.	.	.	.	.	.	.	3	.	.	.	6	.	.	.	.	.	.	8	.	3	.	3	4	4	.	3	37
Nemours.....	.	.	.	.	.	.	.	.	.	.	.	.	5	.	.	3	.	4	.	3	6	2	.	4	8	12	2	.	.	.	.	50
Région de la Beauce et bassin de l'Eure.																																
Neuville-aux-Bois.	.	.	.	.	.	.	.	.	.	.	.	.	16	.	10	.	.	.	.	.	.	.	5	.	7	2	1	1	.	.	.	15
Malesherbes.....	.	.	.	.	.	.	.	.	.	.	.	.	10	.	7	.	2	.	.	.	2	.	.	.	.	12	7	6	2	.	.	48

STATIONS.	1	2	3	4	5	6	7	8	9	10	11	12	13	14	15	16	17	18	19	20	21	22	23	24	25	26	27	28	29	30	31	TOTAL.
Région de la Beauce et bassin de l'Eure (suite).																																
Étampes	.	.	.	.	.	.	.	.	.	.	.	.	6	7	2	8	1	.	.	1	.	.	3	.	.	4	2	8	2	.	.	44
Dourdan	.	.	.	.	.	.	.	.	.	.	.	.	4	10	20	1	2	.	.	1	1	4	4	3	.	.	.	.	.	4	10	64
La Loupe	.	.	0	.	.	.	.	.	.	.	.	.	8	8	.	3	0	1	.	7	1	.	7	0	1	16	5	2	1	.	.	61
Courville	.	.	.	.	.	.	.	.	.	.	.	.	16	5	.	6	1	.	.	6	.	.	3	.	.	12	3	2	.	.	.	54
Nogent-le-Roi	.	.	.	.	.	.	.	.	.	.	.	.	.	26	.	5	1	.	2	4	.	.	.	.	.	15	4	12	1	.	.	70
Rambouillet	.	.	.	.	.	.	.	.	.	.	.	.	4	8	.	3	.	.	.	12	.	.	4	.	1	12	6	7	.	.	.	57
Ft de Bonsmoulins	.	.	0	0	.	.	.	.	.	.	.	.	10	0	.	7	2	2	0	2	1	.	6	.	1	32	13	4	1	0	0	83
Forêt du Perche	.	.	.	.	.	.	.	.	.	.	.	.	16	2	2	8	1	.	3	.	.	.	6	1	2	17	6	7	4	2	.	77
La Ferté-Vidame	.	.	0	.	.	.	.	.	.	0	.	.	26	.	.	6	.	.	.	1	.	.	3	.	0	22	11	5	2	.	.	78
Brézolles	.	.	1	.	.	.	.	.	.	.	.	.	34	.	.	7	.	3	.	.	.	.	3	.	.	10	10	16	.	.	1	85
Anet	.	.	1	.	.	.	.	.	.	.	.	.	7	11	.	8	3	.	6	.	.	.	2	.	2	14	6	1	.	8	.	69
Saint-André	.	.	2	.	.	.	.	.	.	.	.	.	17	17	.	7	4	5	.	0	2	.	4	.	.	14	.	.	6	0	1	78
Conches	.	.	.	.	.	.	.	.	.	.	.	.	.	16	.	5	6	.	.	.	.	.	4	.	6	4	.	4	1	1	.	47
Bassin de la Seine inférieure, au-dessous du confluent de l'Oise.																																
Laigle	.	.	.	.	.	.	.	.	.	.	.	.	8	.	.	7	1	2	.	.	.	.	4	.	.	22	7	2	.	1	.	53
Montreuil	.	.	3	.	.	.	.	.	.	.	.	.	.	1	.	6	6	.	.	.	0	.	6	.	.	19	.	3	.	.	.	44
Beaumesnil	.	.	1	.	.	.	0	.	.	.	.	.	13	0	.	3	12	.	.	.	0	.	5	.	0	11	2	1	1	1	.	50
Bernay	.	.	3	.	.	.	.	.	.	.	.	.	10	5	.	7	11	0	0	.	0	.	.	0	1	7	.	11	0	2	.	57
Neubourg	.	.	.	.	.	.	.	.	.	.	.	.	14	.	.	8	11	.	.	.	.	.	3	.	4	6	7	3	.	.	.	56
Lieuré	.	.	3	.	.	.	.	.	.	.	.	.	6	.	.	11	18	.	1	.	2	2	4	1	.	18	19	10	5	1	.	101
Gournay	.	.	.	.	.	.	.	.	.	.	.	.	6	.	5	10	.	.	.	.	.	.	4	1	5	4	3	.	6	.	.	44
Forges	.	.	2	.	.	.	.	.	.	.	.	.	9	.	19	39	.	.	4	2	5	.	2	3	21	21	8	5	6	.	.	146
Buchy	.	.	2	.	.	.	.	.	.	.	.	.	23	.	6	16	.	0	1	.	0	0	9	2	16	18	6	1	5	1	0	106
Elbeuf	.	.	2	.	.	.	.	.	.	.	.	.	13	.	8	15	0	.	.	.	0	.	5	.	7	4	6	.	3	1	25	89
Rouen (île Lacroix)	.	.	3	.	.	.	.	.	.	.	.	.	22	.	8	44	.	2	.	.	1	.	16	6	21	11	6	.	17	9	3	169
Yvetot	.	0	3	.	.	.	.	.	.	.	.	.	6	2	9	31	0	1	1	.	1	1	8	6	17	16	6	0	10	1	1	120
La Hève	.	.	2	.	.	.	.	.	.	.	.	.	4	18	3	13	10	.	2	.	.	.	2	.	3	30	5	.	3	.	.	95
Honfleur	.	.	.	.	.	.	.	.	.	.	.	.	4	.	4	18	2	1	.	.	.	1	9	.	9	14	15	2	2	2	.	82
BASSINS ENTRE LA SEINE ET LA POINTE DE BRETAGNE.																																
Bassins de la Touque, de la Dive, de l'Orne, de la Vire et de la Douve.																																
Gacé	.	.	2	.	.	.	.	.	.	.	.	.	12	.	.	6	1	3	1	0	1	1	5	0	3	20	5	1	1	0	0	62
Saint-Germain	.	.	5	.	.	.	.	.	.	.	.	.	6	.	.	16	12	.	.	.	.	.	.	.	.	.	17	3	.	1	2	61
Lisieux	.	.	.	.	.	.	.	.	.	.	.	.	.	.	8	4	1	.	1	.	1	.	7	2	14	9	7	7	4	.	2	67
Pont-l'Évêque	.	.	3	.	.	.	.	.	.	.	.	.	3	.	3	17	.	.	.	.	.	.	8	7	8	20	2	.	4	4	6	85
Trouville	.	.	1	.	.	.	.	.	.	.	.	.	3	2	3	20	.	.	.	.	.	3	5	4	3	17	9	1	2	.	3	77
Sées	.	.	1	.	.	.	.	.	.	.	.	.	11	.	.	4	0	2	0	1	.	.	4	.	1	23	7	4	1	.	.	60
Argentan	.	.	.	.	.	.	.	.	.	.	.	.	6	.	.	.	0	.	.	.	.	.	.	.	2	16	14	1	1	2	.	42
Flers	.	.	.	.	.	.	.	.	.	.	.	.	3	.	10	2	2	1	.	1	.	8	1	5	19	5	4	2	0	.	12	75
Roucamps	.	.	.	.	.	.	.	.	.	.	.	.	1	1	6	20	1	.	.	.	.	7	8	4	3	8	9	6	10	6	8	98
Ste-Honorine-du-F.	.	.	1	.	.	.	.	.	.	.	.	.	3	2	4	5	0	0	.	.	.	.	7	2	8	8	1	1	3	0	8	53
Caen (E. N.)	.	.	.	.	.	.	.	.	.	.	.	.	5	4	6	4	.	.	.	.	.	.	.	2	9	7	1	1	7	.	.	46
Ver	.	.	.	.	.	.	.	.	.	.	.	.	1	14	1	10	9	1	0	.	.	.	5	3	2	17	1	.	1	5	.	69
Percy	.	1	5	.	.	.	.	.	.	.	.	.	.	14	9	30	.	4	1	.	1	.	14	6	22	6	13	5	6	8	3	149

STATIONS.	1	2	3	4	5	6	7	8	9	10	11	12	13	14	15	16	17	18	19	20	21	22	23	24	25	26	27	28	29	30	31	TOTAL.
Bassins de la Touque, de la Dive, de l'Orne, de la Vire et de la Douve (suite).																																
Bérigny	.	.	.	.	.	.	.	.	.	.	.	.	.	7	3	.	.	.	.	46	.	.	.	.	.	.	.	.	10	.	6	72
Isigny	.	.	.	.	.	.	.	.	.	.	.	.	12	3	5	4	.	2	1	.	.	.	6	3	13	10	1	.	6	.	6	72
Ste-Marie-du-Mont	.	.	0	.	.	.	.	.	.	.	.	.	.	3	3	6	5	1	0	.	1	.	10	1	5	29	3	0	0	2	.	68
Cherbourg	.	.	.	.	.	.	.	.	.	.	.	.	2	.	2	5	10	1	2	.	2	.	5	2	4	16	1	.	1	2	.	55
La Hague	.	.	.	.	.	.	.	.	.	.	.	.	.	.	3	2	5	1	1	.	.	.	3	2	3	14	1	1	2	2	.	40
Bassins entre le cap de la Hague et la Pointe de Bretagne.																																
Coutances	.	1	.	.	.	.	.	.	.	.	.	.	.	3	4	.	.	.	.	.	.	.	.	4	3	.	.	3	.	.	.	18
Landivy	2	2	.	.	.	.	.	.	.	.	.	.	0	.	6	2	.	5	1	1	3	.	7	.	5	22	20	3	1	2	.	80
Louvigné-du-Désert	.	1	.	.	.	.	.	.	.	.	.	.	.	.	3	1	.	5	.	.	2	.	8	2	8	26	16	8	1	6	8	95
Fougères	.	.	1	.	.	.	.	.	.	.	.	.	2	2	2	.	.	1	2	.	1	.	5	1	15	17	2	3	1	.	.	56
Sens-de-Bretagne	.	.	.	.	.	.	.	.	.	.	.	.	2	.	0	.	.	.	1	.	.	.	6	4	13	4	1	.	.	.	12	44
Trans	.	0	2	.	.	.	.	.	.	.	.	.	.	.	4	.	.	2	1	.	1	.	8	5	10	8	5	.	2	.	9	57
Combourg	.	.	0	.	.	.	.	.	.	.	.	.	.	.	7	.	.	.	.	.	.	.	3	2	12	11	.	.	.	.	6	41
Evran	.	.	1	.	.	.	.	.	.	.	.	.	.	0	1	0	.	2	.	1	.	.	3	.	3	6	3	3	.	.	.	23
Dol	.	.	3	.	.	.	.	.	.	.	.	.	.	2	2	.	.	0	2	.	.	.	7	3	9	5	1	1	.	.	6	42
Saint-Servan	.	.	2	.	.	.	0	.	.	.	.	.	.	.	3	.	.	0	.	6	0	0	.	0	14	.	9	4	.	0	14	52
Erquy	.	.	.	.	.	.	.	.	.	.	.	.	.	1	2	.	.	.	1	.	.	.	.	3	.	2	9	4	1	2	0	.	26
Saint-Brieuc	.	.	.	.	.	.	.	.	.	.	.	.	.	.	2	0	1	1	.	1	.	.	3	.	7	6	1	2	0	0	.	24
Guingamp	.	.	.	.	.	.	.	.	.	.	.	.	3	1	2	.	.	1	1	.	.	.	3	.	14	10	2	1	.	.	5	44

VERSANT DE L'OCÉAN.

PETITS BASSINS DU SUD DE LA BRETAGNE.

Pte Saint-Mathieu	.	.	.	.	.	.	.	.	.	.	.	.	1	.	3	1	.	1	1	.	1	.	2	.	12	2	2	7	.	1	.	34
Brest (Obsre)	.	.	.	.	.	.	.	.	.	.	.	.	0	1	5	1	1	1	1	.	2	.	3	2	7	42	0	30	2	1	0	99
Goarem-Liziard	.	.	.	.	.	.	.	.	.	.	.	.	11	14	8	1	.	4	2	1	3	.	5	7	20	12	2	10	1	2	.	102
Kermédan-Bihan	.	.	.	.	.	.	.	.	.	.	.	.	.	.	12	1	.	.	.	.	.	4	.	.	.	4	.	.	.	.	.	21
Carhaix	.	.	.	.	.	.	.	.	.	.	.	.	.	2	5	0	.	2	1	.	.	.	5	3	2	12	.	4	.	.	.	36
Pénity	.	.	.	.	.	.	.	.	.	.	.	.	1	7	5	2	2	2	2	.	2	.	2	1	3	14	5	6	1	1	6	63
Châteaulin	.	.	.	.	.	.	.	.	.	.	.	.	4	5	10	1	.	.	1	.	2	.	6	1	14	6	6	1	.	2	.	57
Gourin	.	.	.	.	.	.	.	.	.	.	.	.	1	.	5	2	1	1	.	.	1	.	4	1	15	7	1	9	1	.	.	48
Glomel	.	.	.	.	.	.	.	.	.	.	.	.	.	.	6	4	.	1	.	1	.	1	4	3	3	11	1	4	.	2	.	41
Gouarec	.	.	.	.	.	.	.	.	.	.	.	.	.	.	6	.	.	.	.	.	1	.	.	4	4	5	7	1	3	1	.	32
Pontivy	.	.	.	.	.	.	.	.	.	.	.	.	2	2	3	1	0	.	.	.	.	.	1	4	15	2	2	.	.	.	.	32
Locminé	.	.	.	.	.	.	.	.	.	.	.	.	.	.	4	.	.	.	3	.	.	.	3	1	17	1	3	1	.	.	2	35
Hennebont	.	.	.	.	.	.	.	.	.	.	.	.	.	1	9	.	1	0	1	1	.	.	1	1	10	2	1	4	.	.	.	32
Le Lézardeau	.	.	.	.	.	.	.	.	.	.	.	.	2	11	2	1	1	1	2	2	1	5	1	6	12	1	6	.	.	.	2	56
Lorient (P. C.)	.	.	.	.	.	.	.	.	.	.	.	.	3	7	.	.	1	1	.	2	.	5	1	3	16	5	2	1	2	4	2	55
Le Grognon (Groix)	.	.	.	.	.	.	.	.	.	.	.	.	.	1	4	7	.	.	.	1	.	.	2	.	2	11	.	6	.	.	.	34
Auray	.	.	.	.	.	.	.	.	.	.	.	.	.	.	.	.	.	5	.	.	.	.	.	.	20	.	.	.	.	.	.	25
Vannes	.	.	.	.	.	.	.	.	.	.	.	.	.	4	.	.	.	1	1	.	2	.	5	.	21	.	7	4	1	.	1	47
Palais (Belle-Ile)	.	.	.	.	.	.	.	.	.	.	.	.	.	1	4	.	3	1	1	1	.	.	2	1	3	10	.	7	1	1	.	36
Er-Hastellic	.	.	.	.	.	.	.	.	.	.	.	.	.	.	.	2	3	3	.	1	.	.	.	.	.	10	.	5	.	.	.	24

BASSIN DE LA VILAINE.

Montdevert	.	.	.	.	.	.	.	.	.	.	.	.	1	1	4	.	.	.	4	.	.	.	3	2	17	5	.	.	.	.	2	39
Vitré	.	.	0	.	.	.	.	.	.	.	.	1	2	.	7	.	.	1	4	.	1	.	6	3	19	5	1	2	.	.	8	60

STATIONS.	1	2	3	4	5	6	7	8	9	10	11	12	13	14	15	16	17	18	19	20	21	22	23	24	25	26	27	28	29	30	31	TOTAL.
BASSIN DE LA VILAINE (suite).																																
Gosné	.	.	.	.	.	.	.	.	.	.	.	.	.	4	2	.	.	.	.	.	.	.	3	.	15	10	2	.	.	.	8	44
Rennes (P. C.)	.	.	.	.	.	.	.	.	.	.	.	.	.	.	3	.	0	.	3	.	.	.	5	1	25	3	6	2	.	.	6	54
Montauban	.	.	.	.	.	.	.	.	.	.	.	.	.	.	21	.	2	.	.	.	.	.	3	.	16	3	2	1	.	.	6	54
Mordelles	.	.	.	.	.	.	.	.	.	.	.	.	.	1	4	.	.	.	2	.	.	.	3	.	15	2	.	.	.	.	7	33
La Guerche	.	.	.	.	.	.	.	.	.	.	.	.	1	.	3	.	1	.	5	.	.	.	3	0	18	5	.	3	3	.	4	46
Martigné-Ferch	.	.	.	.	.	.	.	.	.	.	.	.	6	.	5	.	.	.	15	.	.	1	5	.	23	1	1	1	.	.	4	62
Bain	.	.	.	.	.	.	.	.	.	.	.	.	.	2	2	.	.	1	12	.	.	.	5	.	17	2	2	.	4	.	4	51
St-Julien-de-Vouv.	.	.	.	.	.	.	.	.	.	.	.	2	0	.	3	.	1	2	1	.	.	3	.	4	17	5	5	1	.	.	3	47
Messac	.	.	.	.	.	.	.	.	.	.	.	.	0	.	2	.	.	.	9	.	0	.	3	.	16	3	1	1	2	.	3	40
Plélan	.	.	.	.	.	.	.	.	.	.	.	.	.	.	11	1	.	0	5	.	.	.	5	2	18	1	2	1	0	.	4	50
Plouguenast	.	.	.	.	.	.	.	.	.	.	.	.	.	.	1	4	.	.	2	.	1	.	.	2	1	6	15	2	.	.	.	34
Merdrignac	.	.	.	.	.	.	.	.	.	.	.	.	.	.	3	2	.	.	.	.	.	.	4	2	7	5	4	3	.	.	1	31
Josselin	.	.	.	.	.	.	.	.	.	.	.	.	.	.	1	.	.	.	2	.	.	.	3	1	22	.	2	.	.	.	2	33
Bosméléac	.	.	.	.	.	.	.	.	.	.	.	.	.	.	5	.	.	1	.	.	.	.	3	1	1	11	1	1	.	.	.	24
Ploërmel	.	.	.	.	.	.	.	.	.	.	.	.	.	.	1	.	.	.	4	.	.	.	.	.	.	6	.	5	.	.	6	22
Malestroit	.	.	.	.	.	.	.	.	.	.	.	.	.	.	5	1	.	.	.	.	.	.	1	.	4	7	1	2	.	.	.	21
Redon	.	.	.	.	.	.	.	.	.	.	.	.	.	.	1	1	.	.	6	1	1	.	3	.	19	1	3	2	2	.	1	41
Blain	.	.	.	.	.	.	.	.	.	.	.	.	.	.	.	1	1	.	1	1	0	.	2	.	3	27	1	5	1	.	.	43
La Roche-Bernard.	.	.	.	.	.	.	.	.	.	.	.	.	.	1	1	.	1	1	1	.	.	2	.	.	22	.	2	6	2	.	1	40
Guérande	.	.	.	.	.	.	.	.	.	.	.	.	.	.	.	4	2	0	3	1	1	.	3	0	2	27	.	12	0	.	.	54
BASSIN DE LA LOIRE.																																
Bassin de la Loire supérieure.																																
Nolhac	.	.	.	.	.	.	.	.	.	.	.	.	.	9	.	.	1	1	.	.	.	.	.	5	.	4	.	2	.	.	.	20
Yssingeaux	.	.	.	.	.	.	.	.	.	.	.	.	5	9	.	.	.	.	.	.	.	.	10	.	7	.	.	6	2	.	.	39
Bas-en-Basset	.	.	1	.	.	.	.	.	.	.	.	.	6	2	0	.	.	.	.	.	.	.	.	.	2	2	.	2	0	.	.	17
La République	.	.	.	2	.	.	.	.	.	.	.	.	.	6	3	13	4	.	.	.	4	2	.	13	.	2	6	5	4	1	.	65
Les Creuses	.	.	.	4	.	.	.	.	.	.	.	.	.	5	5	9	6	.	.	.	.	3	.	12	.	2	8	9	8	1	.	72
Rochetaillée	.	.	.	.	.	.	.	.	.	.	.	.	.	8	2	3	3	.	.	.	1	3	.	.	.	1	.	9	3	.	.	33
Saint-Étienne	.	.	.	.	5	.	.	.	.	.	.	.	5	.	.	7	.	.	.	.	.	.	.	.	3	.	.	3	.	.		23
Fortunières	.	.	.	.	.	.	.	.	.	.	.	.	23	12	7	8	6	4	3	.	.	2	4	4	.	3	2	28	29		.	135
Montbrison (P.C.).	.	.	.	.	.	.	.	.	.	.	.	.	3	2	4	.	2	.	.	1	.	.	.	2	.	.	.	4	6	.		24
St-Martin-en-Haut	.	.	1	.	.	.	.	.	.	.	.	.	8	4	13	.	4	.	.	3	.	5	.	.	.	5	2	9	13	.	.	67
Noirétable	.	.	.	.	.	.	.	.	.	.	.	.	6	7	7	7	6	.	5	.	2	.	.	.	6	10	11	5	14	.		86
St-Romain-d'Urfé	.	.	1	.	.	.	.	.	.	.	.	.	3	4	5	14	2	0	.	.	5	.	2	1	.	8	8	6	11	.	.	71
Feurs	.	.	.	.	.	.	.	.	.	.	.	.	1	2	8	.	4	.	.	3	.	.	.	1	.	.	.	6	7	.	.	32
Panissière	.	.	.	.	.	.	.	.	.	.	.	.	7	2	5	5	5	.	.	.	.	4	.	.	.	2	6	8	5	.	.	51
Fourneaux	.	.	.	.	.	.	.	.	.	.	.	.	11	2	37	.	6	.	.	.	.	.	3	.	.	1	8	4	3	.	.	75
Cublize	.	.	4	4	.	.	.	.	.	.	.	.	3	2	.	.	0	23	.	.	.	.	2	5	0	5	8	13	4	.	.	71
Roanne	.	.	.	1	.	.	.	.	.	.	.	.	.	5	2	4	5	.	.	.	.	.	.	.	.	.	2	6	1	1	.	27
Lapacaudière	.	.	1	.	.	.	.	.	.	.	.	.	4	5	8	4	3	1	.	.	3	.	5	.	.	5	2	7	3	.	.	51
Charolles	.	.	.	.	.	.	.	.	.	.	.	.	.	.	.	.	28	.	.	.	.	.	.	21	.	5	.	.	22	10	.	86
Saint-Eusèbe	.	.	.	.	.	.	.	.	.	.	.	.	2	.	1	4	9	.	.	.	.	1	5	3	4	6	1	.	1	.	.	37
Antully	.	.	.	.	.	.	.	.	.	.	.	.	.	.	1	4	2	2	.	.	.	.	.	2	.	.	14	11	2	.	.	36
Arnay-le-Duc	.	.	.	.	.	.	.	.	.	.	.	.	1	1	1	3	0	.	.	.	.	1	.	.	.	3	12	2	.	.	.	25
Saint-Prix	.	.	.	.	.	.	.	.	.	.	.	.	.	.	1	9	5	.	.	2	.	5	.	6	.	10	10	9	9	2	.	68
Autun (P. C.)	.	.	.	.	.	.	.	.	.	.	.	.	.	2	.	4	2	.	.	1	.	.	.	8	.	7	1	2	4	.	.	32

STATIONS.	1	2	3	4	5	6	7	8	9	10	11	12	13	14	15	16	17	18	19	20	21	22	23	24	25	26	27	28	29	30	31	TOTAL.
Bassin de la Loire supérieure (suite).																																
Toulon-sur-A	.	.	.	.	.	.	.	.	.	.	.	.	.	3	.	4	10	2	.	3	.	3	.	8	.	3	.	3	5	11	8	63
Digoin	.	.	.	.	.	.	.	.	.	.	.	.	.	7	.	23	7	.	.	.	0	1	.	8	.	2	12	10	9	1	.	80
L'Assise	.	.	.	12	.	.	.	.	.	.	.	.	.	10	2	.	.	30	.	.	.	10	.	.	12	.	18	15	6	8	.	123
Saint-Clément	.	.	.	2	.	.	.	.	.	.	.	.	.	4	5	3	14	4	.	.	.	.	.	12	4	8	3	15	8	.	.	82
Dompierre	.	.	.	.	.	.	.	.	.	.	.	.	.	.	.	24	7	.	.	.	.	.	.	6	.	1	.	8	3	.	.	49
Beaulon	.	.	.	.	.	.	.	.	.	.	.	.	.	8	.	7	9	0	.	0	.	.	.	4	.	5	.	9	7	2	.	51
Luzy (P. C.)	.	.	.	.	.	.	.	.	.	.	.	.	.	3	.	12	12	.	.	1	.	4	.	7	2	2	4	8	3	.	.	58
Châtillon-en-B	.	.	.	.	.	.	.	.	.	.	.	.	.	3	4	12	.	.	.	5	.	.	4	.	6	.	.	10	2	.	.	46
Decize	.	.	1	.	.	.	.	.	.	.	.	.	.	5	4	9	11	.	.	1	.	.	.	.	.	8	.	12	3	.	.	54
Prémery	.	.	1	.	.	.	.	.	.	.	.	.	.	7	2	6	.	1	.	4	.	6	3	2	2	14	1	4	5	.	.	58
Nevers	.	.	0	.	.	.	.	.	.	.	.	.	.	8	5	4	0	.	.	6	0	1	0	0	0	9	5	8	4	0	.	53
Bassin de l'Allier.																																
Châteauneuf	.	.	.	.	.	.	.	.	.	.	.	.	1	16	2	.	0	.	.	.	.	.	1	.	.	10	2	5	4	3	.	44
Cheylard-l'Évêque	.	.	.	.	.	.	.	.	.	.	.	.	4	11	4	.	.	.	.	.	.	.	.	3	.	1	1	1	1	.	.	26
Langogne	.	.	.	0	.	.	.	.	.	.	.	.	.	7	11	.	0	0	.	.	.	1	.	7	.	4	.	0	.	.	.	30
Saugues	.	.	3	.	.	.	.	.	.	.	.	.	5	4	2	.	.	2	.	.	.	.	.	.	3	4	2	.	5	.	.	30
Langeac	.	.	.	.	.	.	.	.	.	.	.	.	7	.	.	.	.	.	.	.	.	.	.	.	.	.	7	.	.	.	.	14
La Chaise-Dieu	.	.	.	3	.	.	.	.	.	.	.	.	.	5	.	3	6	4	.	.	.	2	.	.	.	3	4	7	8	3	.	48
Ambert	.	.	.	1	.	.	.	.	.	.	.	.	.	13	3	1	7	1	.	.	2	4	3	2	6	2	3	3	4	5	1	61
Billom	.	.	.	.	.	.	.	.	.	.	.	.	.	8	1	1	3	3	0	2	5	.	.	2	.	1	4	3	2	1	.	36
Saint-Dier	.	.	.	.	3	.	.	.	.	.	.	.	.	.	.	6	5	.	.	.	.	4	.	2	.	3	10	.	6	4	.	43
Murat	.	.	.	.	.	.	.	.	.	.	.	3	12	11	9	5	.	.	.	3	4	.	.	.	23	.	9	13	3	.	.	95
Massiac	.	.	.	.	.	.	.	.	.	.	.	.	20	5	.	.	.	.	.	.	.	.	.	.	.	9	.	.	4	.	.	38
Brioude	.	.	.	.	.	.	.	.	.	.	.	.	.	26	.	.	.	1	.	.	.	.	.	2	.	1	3	2	.	.	.	38
Besse	.	.	.	.	.	.	.	.	.	.	.	.	.	6	.	6	20	.	.	.	.	1	.	5	.	.	4	25	25	13	.	105
Puy de Dôme (Obs^re)	0	0	1	6	0	0	0	0	0	0	0	.	1	13	.	8	13	11	3	2	2	8	.	14	3	5	19	8	15	10	1	145
Clermont (Obs^re)	.	.	.	0	.	.	.	.	.	.	.	.	.	14	0	0	1	3	1	9	12	.	.	1	0	4	1	1	0	0	.	47
Miremont	.	.	.	.	.	.	.	.	.	.	.	.	.	19	.	.	10	7	1	.	.	.	.	8	.	9	5	2	1	3	.	65
Pontgibaud	.	.	7	.	.	.	.	.	.	.	.	.	9	6	5	.	4	6	.	.	.	2	.	.	.	7	8	8	9	.	.	71
Vichy	.	.	.	.	.	.	.	.	.	.	.	.	.	9	5	.	9	2	.	.	.	.	.	6	.	3	3	7	1	.	.	45
Ébreuil	.	.	.	.	.	.	.	.	.	.	.	.	.	9	.	.	3	1	1	.	.	.	.	5	.	.	1	1	1	.	.	22
Chantelle	.	.	.	.	.	.	.	.	.	.	.	5	9	.	2	2	3	3	1	.	.	.	.	2	.	2	1	9	.	.	.	39
Moulins (C. M.)	.	.	.	.	.	.	.	.	.	.	.	.	.	.	7	.	5	.	.	.	.	.	.	2	.	1	2	14	1	2	.	34
Franchesse	.	.	.	.	.	.	.	.	.	.	.	.	.	13	.	4	6	.	.	.	.	1	.	.	.	6	2	8	1	.	.	42
Bassin du Cher.																																
Bellegarde	.	.	.	1	.	.	.	.	.	.	.	.	.	17	5	2	11	4	.	.	.	.	.	4	0	8	3	4	2	2	.	63
Auzances	.	.	.	.	.	.	.	.	.	.	.	.	.	15	1	.	15	1	.	.	.	4	.	3	7	3	4	2	4	.	.	59
Fontanières	.	.	.	2	.	.	.	.	.	.	.	.	.	15	7	.	10	3	.	.	.	3	.	5	0	5	5	2	2	1	.	60
Chambon	.	.	.	.	.	.	.	.	.	.	.	.	8	1	1	8	3	1	.	.	.	.	10	.	4	2	3	.	1	.	.	42
Montmarault	.	.	.	.	.	.	.	.	.	.	.	.	.	21	.	2	6	.	.	.	.	3	.	4	.	9	6	6	1	3	.	61
Montluçon	.	.	.	.	.	.	.	.	.	.	.	.	8	12	1	.	1	5	.	.	.	.	3	0	.	5	2	1	1	1	.	40
Bougimont	.	.	.	.	.	.	.	.	.	.	.	.	.	.	.	6	4	0	.	.	.	1	.	1	.	2	1	3	2	.	.	22
Saint-Amand	.	.	.	.	.	.	.	.	.	.	.	.	21	2	1	.	5	2	.	.	.	.	3	2	.	11	7	.	.	.	.	56
Bourges (E. N.)	.	.	.	.	.	.	.	.	.	.	.	.	.	.	.	.	.	.	0	12	.	2	4	1	4	15	7	10	.	.	.	55
Mennetou-s-Cher	.	.	.	.	.	.	.	.	.	.	.	.	.	16	14	.	.	.	.	.	.	.	.	.	.	15	6	8	.	.	.	59

STATIONS.	1	2	3	4	5	6	7	8	9	10	11	12	13	14	15	16	17	18	19	20	21	22	23	24	25	26	27	28	29	30	31	TOTAL.
Bassin du Cher (suite).																																
Aubigny	.	.	2	.	.	.	.	.	.	.	.	.	5	4	5	.	.	.	.	19	.	.	.	.	6	9	3	4	.	.	2	60
Salbris	.	.	2	.	.	.	.	.	.	.	.	.	4	12	3	2	1	2	.	.	1	.	.	5	.	12	3	4	.	.	.	51
Romorantin	.	.	2	.	.	.	.	.	.	.	.	.	10	8	12	4	1	1	.	.	.	.	1	1	.	16	.	6	.	.	1	63
Saint-Aignan	.	.	.	.	.	.	.	.	.	.	.	.	.	21	.	.	.	2	.	.	.	.	.	3	.	24	.	6	.	.	1	57
Montrichard	.	.	1	.	.	.	.	.	.	.	.	.	34	.	7	.	.	1	.	.	.	.	2	.	11	3	.	7	.	.	1	67
Bassin de l'Indre.																																
Sainte-Sévère	.	.	.	.	.	.	.	.	.	.	.	.	31	18	8	1	5	5	.	.	1	.	2	1	2	6	2	9	1	.	.	92
Châteauroux (P. C.)	.	.	.	.	.	.	.	.	.	.	.	.	2	18	21	4	3	.	.	.	.	.	.	1	.	14	1	8	2	.	.	74
Loches (E. N.)	.	.	.	.	.	.	.	.	.	.	.	.	10	.	1	1	.	4	.	3	.	.	2	1	14	5	.	9	.	.	.	48
Le Louroux	.	.	.	.	.	.	.	.	.	.	.	.	.	10	.	1	2	2	.	4	.	.	.	.	.	23	3	3	.	.	.	48
Cheillé	.	.	.	.	.	.	.	.	.	.	.	.	.	.	.	2	.	2	.	.	.	.	.	.	3	8	6	6	.	.	.	27
Rigny-Ussé	.	.	.	.	.	.	.	.	.	.	.	.	.	.	.	1	2	1	.	0	.	.	0	3	1	0	8	4	7	.	.	25
Bassin de la Creuse.																																
Féniers	.	.	.	3	.	.	.	.	.	.	.	.	20	7	7	17	4	0	.	0	4	.	6	2	14	21	11	21	11	.	.	148
Felletin	.	.	.	2	.	.	.	.	.	.	.	.	.	14	2	.	6	4	.	.	.	2	.	5	.	14	7	2	1	5	.	64
Anzême	.	.	.	1	.	.	.	.	.	.	.	.	.	2	22	2	6	5	2	.	.	2	.	1	1	6	6	4	2	3	.	65
Boussac	.	.	.	1	.	.	.	.	.	.	.	.	0	18	3	2	7	4	.	.	.	2	.	3	2	5	2	5	.	2	.	56
Châtelus	.	.	.	1	.	.	.	.	.	.	.	.	.	19	3	3	10	4	0	.	.	2	0	2	1	5	6	5	1	3	.	65
Bonnat	.	.	.	.	.	.	.	.	.	.	.	.	.	5	7	4	3	2	1	.	.	.	.	2	2	4	8	4	3	0	.	46
La Souterraine	.	.	.	1	.	.	.	.	2	6	11	1	2	2	5	.	1	.	.	16	17	9	1	.	.	3	18	8	18	13	.	134
Dun	.	0	.	1	.	.	.	.	.	.	.	.	3	17	11	2	9	4	0	0	.	4	.	5	2	6	9	6	6	3	.	89
Fresselines	.	0	.	1	.	.	.	.	.	.	.	.	1	18	5	3	12	3	0	1	.	3	.	3	2	9	4	5	5	1	0	77
Bénévent	.	.	.	.	.	.	.	.	.	.	.	.	.	9	1	4	16	3	0	.	.	7	.	2	1	11	10	8	5	3	0	80
Saint-Vaury	.	.	.	0	.	.	.	.	.	.	.	.	.	13	11	2	2	4	5	.	2	11	.	5	4	12	6	11	3	2	.	93
Argenton	.	.	.	.	.	.	.	.	.	.	.	.	.	15	2	8	10	4	.	.	.	5	.	.	.	.	16	.	10	.	.	70
St-Benoît-du-Sault	.	.	.	.	.	.	.	.	.	.	.	.	16	5	5	5	10	2	.	.	.	1	.	4	11	7	.	11	2	.	.	79
Saint-Savin	.	.	4	.	.	.	.	.	.	.	.	.	10	.	.	7	3	.	.	.	.	.	9	.	9	15	5	6	.	.	2	71
Barrou	.	.	.	.	.	.	.	.	.	.	.	.	6	11	.	4	4	.	.	6	.	.	1	.	1	18	.	11	.	.	.	62
Buxeuil	.	.	.	.	.	.	.	.	.	.	.	.	5	.	1	.	3	.	.	.	.	.	2	.	12	.	.	6	.	.	.	30
Bassin de la Vienne.																																
Gentioux	.	.	.	.	.	.	.	.	.	.	.	.	.	28	2	6	26	7	.	.	.	5	.	7	2	20	23	19	22	12	.	178
Royère	.	.	.	0	.	.	.	.	.	.	.	.	.	21	1	17	22	8	1	.	.	8	.	7	1	25	21	17	13	16	0	178
Vallières	.	.	.	.	.	.	.	.	.	.	.	.	12	8	19	8	4	.	.	.	.	1	2	6	1	17	5	39	7	2	1	132
Pontarion	.	.	.	.	.	.	.	.	.	.	.	.	.	41	6	5	15	4	.	.	.	3	.	10	.	.	8	7	1	4	0	75
Limoges (E. N.)	.	.	.	.	.	.	.	.	.	.	.	.	1	3	11	5	11	3	.	.	.	.	6	2	.	20	4	6	6	7	.	85
Chabanais	.	.	.	.	.	.	.	.	.	.	.	.	3	18	.	.	6	2	.	.	.	1	1	2	.	20	1	6	6	3	.	69
Confolens	.	.	.	.	.	.	.	.	.	.	.	.	8	26	10	.	8	2	.	.	.	1	2	2	1	12	.	7	7	8	.	94
Isle-Jourdain	.	.	5	.	.	.	.	.	.	.	.	.	9	.	.	4	5	1	.	.	.	.	10	.	7	10	8	7	.	.	3	69
Lussac-les-Ch.	.	.	.	.	.	.	.	.	.	.	.	.	16	31	1	.	5	1	.	1	.	.	1	.	10	.	1	3	.	.	.	70
Gençay	.	.	2	.	.	.	.	.	.	.	.	.	10	.	.	3	4	.	.	.	.	.	8	.	5	15	6	8	.	.	.	61
Lusignan	.	.	.	.	.	.	.	.	.	.	.	.	12	.	.	6	5	2	.	.	.	.	6	.	11	13	8	7	.	.	2	72
Montreuil-Bonnin	.	.	.	.	.	.	.	.	.	.	.	.	7	.	.	6	3	.	.	.	.	.	8	.	6	10	5	7	.	.	.	52
Poitiers (P. C.)	.	.	.	.	.	.	.	.	.	.	.	.	2	1	.	0	6	2	.	.	.	.	1	.	0	25	4	3	.	.	.	44
Châtellerault	.	.	3	.	.	.	.	.	.	.	.	.	10	.	.	3	6	.	.	.	.	.	8	.	8	13	6	3	.	.	5	66
Saint-Gervais	.	.	.	.	.	.	.	.	.	.	.	.	9	.	.	6	1	1	.	.	.	.	.	.	11	6	2	.	.	.	2	38
Saint-Epain	.	.	.	.	.	.	.	.	.	.	.	.	4	.	.	7	.	.	.	6	.	.	.	.	.	15	4	10	.	.	.	43
Parçay-s.-V.	.	.	.	.	.	.	.	.	.	.	.	.	.	2	.	.	5	4	6	.	.	.	.	.	.	22	4	7	.	.	.	50

STATIONS.	1	2	3	4	5	6	7	8	9	10	11	12	13	14	15	16	17	18	19	20	21	22	23	24	25	26	27	28	29	30	31	TOTAL.
Bassin de la Loire, du Bec-d'Allier à Angers.																																
Givry	.	.	1		.	.	.	.	.	.	.	.	.	8	11	3	.	.	.	5	.	1	.	1	1	10	4	5	6	.	.	56
Chaulgnes	.	.	0	2	.	.	.	.	.	.	.	.	.	9	.	8	0	.	0	1	0	1	.	.	0	12	3	8	4	.	.	48
Saint-Satur	.	.	.	.	.	.	.	.	.	.	.	.	1	5	1	2	.	0	.	2	0	.	2	1	0	11	3	4	2	.	.	34
Gien	.	.	1	.	.	.	.	.	.	.	.	.	0	7	.	2	1	1	0	.	0	1	3	1	0	3	1	2	2	.	.	26
Ouzouer-le-Marché	.	.	.	.	.	.	.	.	.	.	.	.	8	18	0	1	.	0	.	.	.	.	2	1	.	8	0	1	1	.	.	40
Orléans (P. C.)	.	.	1	.	.	.	.	.	.	.	.	.	9	8	2	3	3	0	.	10	0	.	3	0	.	3	0	4	3	.	.	51
La Ferté-St-Aubin	.	.	1	.	.	.	.	.	.	.	.	.	11	3	.	.	.	.	3	.	.	.	.	.	8	.	5	.	.	.	3	35
La Ferté-S'-Cyr	.	.	.	.	.	.	.	.	.	.	.	.	.	9	.	.	.	.	.	.	.	.	5	.	6	.	2	6	.	.	.	28
Contres	.	.	1	.	.	.	.	.	.	.	.	.	7	33	0	.	0	1	1	.	.	.	.	1	.	6	0	2	0	.	.	52
Blois (P. C.)	.	.	.	1	.	.	.	.	.	.	.	.	0	27	.	2	.	.	3	2	.	0	.	3	.	6	.	4	0	.	.	49
Herbault	.	.	.	.	.	.	.	.	.	.	.	.	.	13	.	6	.	.	.	4	.	.	.	.	.	8	.	5	.	.	.	36
Vouvray	.	.	.	.	.	.	.	.	.	.	.	.	5	2	.	.	.	3	.	.	.	.	.	.	.	.	.	5	10	3	.	27
Saint-Amand	.	.	.	.	.	.	.	.	.	.	.	.	1	8	1	2	.	.	.	.	.	.	.	2	7	.	.	6	.	.	.	28
Beaumont-la-R.	.	.	0	.	.	.	.	.	.	.	.	.	4	3	.	.	.	.	.	.	.	.	2	.	1	11	.	6	1	.	.	28
Tours (ville)	.	.	0	.	.	.	.	.	.	.	.	.	2	3	0	4	.	3	.	1	.	.	1	0	.	7	3	7	1	.	.	32
Channay	.	.	1	.	.	.	.	.	.	.	.	.	0	3	.	.	.	1	.	.	0	.	2	.	.	14	6	5	1	.	.	33
Gizeux	.	.	.	.	.	.	.	.	.	.	.	.	.	10	8	3	.	1	.	.	.	.	.	4	1	14	17	7	.	.	.	65
Ponts-de-Cé	.	.	1	.	.	.	.	.	.	.	.	.	15	.	.	.	.	.	.	.	.	.	2	.	2	12	1	4	1	.	.	39
Bassin du Loir.																																
Outarville	.	.	.	.	.	.	.	.	.	.	.	.	12	.	13	.	5	.	.	.	.	.	9	.	23	.	8	3	.	.	.	74
Orgères	.	.	1	.	.	.	.	.	.	.	.	.	8	14	9	20	0	0	.	0	0	.	1	.	.	10	1	11	3	.	.	78
Authon	.	.	.	.	.	.	.	.	.	.	.	.	14	10	.	6	2	1	.	4	.	.	4	.	3	11	6	5	4	2	.	74
Thiron-Gardais	.	.	.	.	.	.	.	.	.	.	.	.	15	1	.	4	1	1	1	11	.	.	3	4	4	9	16	4	1	.	.	75
Illiers	.	.	.	.	.	.	.	.	.	.	.	.	8	.	1	.	.	4	.	.	.	.	4	4	5	3	3	2	2	.	3	39
Voves	.	.	2	.	.	.	.	.	.	.	.	.	3	12	2	4	.	2	1	3	0	.	2	1	.	10	.	4	4	.	.	49
Châteaudun	.	.	1	.	.	.	.	.	.	.	.	.	9	.	1	1	.	.	1	.	.	.	1	.	7	.	2	2	2	.	.	27
Ville-aux-Clercs	.	.	.	.	.	.	.	.	.	.	.	.	.	.	8	.	.	.	.	.	.	.	.	.	.	27	.	3	37	.	.	75
Vendôme	.	.	.	.	.	.	.	.	.	.	.	.	3	4	.	1	.	1	.	.	.	.	.	3	.	12	.	4	2	.	.	30
Montoire	.	.	.	.	.	.	.	.	.	.	.	.	4	3	.	2		3	3	.	.	0	1	.	0	13	0	4	2	.	.	35
Mondoubleau	.	.	.	.	.	.	.	.	.	.	.	.	13	.	.	2	.	.	1	.	.	.	.	.	18	2	.	2	1	.	.	39
Saint-Calais	.	.	.	.	.	.	.	.	.	.	.	.	4	.	.	.	.	.	.	.	.	.	7	.	11	2	.	3	3	.	3	33
Le Lude	.	.	.	.	.	.	.	.	.	.	.	.	19	.	.	.	.	.	.	.	.	.	.	3	.	28	.	5	3	.	.	58
Pontvallain	.	.	.	.	.	.	.	.	.	.	.	.	9	6	2	.	.	1	.	.	.	.	6	.	3	9	.	.	.	1	1	38
La Flèche	.	.	.	.	.	.	.	.	.	.	.	.	6	.	.	1	.	.	.	.	.	.	1	4	.	9	1	5	.	3	.	30
La Ch^{lle}-d'Aligné	.	.	.	.	.	.	.	.	.	.	.	.	15	.	.	2	.	.	.	.	.	.	.	.	12	.	.	16	.	8	.	53
Le Plessis-Gramm.	.	.	.	.	.	.	.	.	.	.	.	.	8	.	.	.	.	.	.	.	.	.	1	3	12	4	6	1	.	.	.	36
Bassin de la Sarthe.																																
F^{t} d'Écouves	.	.	.	.	.	.	.	.	.	.	.	.	10	.	.	4	3	3	.	4	3	.	7	.	11	17	5	2	3	0	8	82
F^{t} de Perseignes	.	.	.	.	.	.	.	.	.	.	0	.	10	1	.	6	1	1	.	3	.	1	3	1	1	13	4	2	1	.	.	48
F^{t} de Bourse	.	.	.	.	.	.	.	.	.	.	.	.	23	.	.	3	.	2	1	2	.	.	.	.	9	11	9	11	1	.	.	72
Alençon (E. N.)	.	.	.	.	.	.	.	.	.	.	.	.	13	.	.	6	1	.	.	2	.	12	32	.	1	16	.	2	1	.	.	86
Villaines-la-Juhel	.	0	0	.	.	.	.	.	.	0	.	.	9	.	.	5	.	1	.	2	2	.	5	1	1	19	4	4	1	0	.	55
Neufchâtel	.	.	.	.	.	.	.	.	.	.	.	.	10	6	.	.	1	.	.	.	.	.	2	5	5	7	2	.	.	.	.	38
Beaumont-s.-S.	.	.	.	.	.	.	.	.	.	.	.	.	16	1	.	5	.	1	.	7	1	.	2	1	2	20	1	1	1	.	.	59
Mamers	.	.	.	.	.	.	.	.	.	.	.	.	19	.	5	.	.	.	1	5	.	.	.	.	24	4	3	2	.	.	.	63
Bonnétable	.	.	.	.	.	.	.	.	.	.	.	.	.	17	1	2	.	1	1	5	.	.	2	1	1	15	1	1	3	.	.	50
Sargé	.	.	.	.	.	.	.	.	.	.	.	.	11	.	.	.	5	.	.	.	.	.	.	2	.	15	1	.	3	.	.	37

STATIONS.	1	2	3	4	5	6	7	8	9	10	11	12	13	14	15	16	17	18	19	20	21	22	23	24	25	26	27	28	29	30	31	TOTAL.
Bassin de la Sarthe (suite).																																
Le Mans (E. N.)	.	.	.	.	.	.	.	.	.	.	.	.	7	.	.	5	.	.	0	.	.	.	.	.	3	14	.	4	1	.	.	34
Mortagne	.	.	0	.	0	.	.	.	.	1	.	.	1	.	1	.	9	0	.	2	6	.	3	.	4	12	15	2	1	.	1	66
Forêt de Réno	.	.	.	.	.	.	.	.	.	.	.	.	25	.	7	1	.	2	4	.	2	1	2	1	19	6	3	1	.	.	.	76
Rémalard	.	.	.	.	.	.	.	.	.	.	.	.	16	.	.	1	1	0	.	3	1	.	5	.	4	19	8	6	.	.	.	67
Nogent-le-Rotrou	.	.	.	.	.	.	.	.	.	.	.	.	.	11	3	3	1	1	0	.	.	.	7	1	.	23	.	8	.	.	2	59
Fouletourte	.	.	.	.	.	.	.	.	.	.	.	.	3	.	.	.	.	.	.	.	.	.	.	.	.	.	.	24	.	.	.	27
Souligné-s.-V	.	.	.	.	.	.	.	.	.	.	.	.	12	.	7	.	.	.	1	.	.	.	2	.	15	3	1	1	.	.	2	44
Sillé-le-Guillaume	.	.	.	.	.	.	.	.	.	2	.	.	.	9	8	.	.	.	.	.	10	7	.	13	.	25	.	.	.	.	.	74
Neuvillette	.	.	.	.	.	.	.	.	.	2	.	.	.	7	8	.	.	.	.	3	9	8	.	12	.	27	.	.	.	.	.	76
Meslay	2	.	.	.	.	.	.	.	.	.	12	2	6	.	.	.	.	.	.	.	.	.	4	8	18	12	4	1	1	1	3	73
Sablé	.	.	.	.	.	.	.	.	.	.	.	.	17	.	5	.	.	.	.	.	.	.	.	.	3	.	1	1	.	.		27
Angers (E. N.)	.	.	.	.	.	.	.	.	.	.	.	.	6	.	.	1	.	0	0	1	.	0	0	2	6	14	3	5	.	.	2	40
Bassin de la Mayenne.																																
Pré-en-Pail	.	0	1	.	.	.	.	.	.	.	.	13	.	.	4	.	.	2	.	1	2	.	8	2	2	19	4	3	7	.	.	68
Javron	.	.	.	.	.	.	.	.	.	.	.	.	8	.	.	1	.	1	1	1	2	.	7	2	1	9	10	6	.	.	7	56
Forêt d'Andaines	.	.	.	1	.	.	.	.	.	.	.	.	3	.	2	3	0	4	1	0	.	.	8	.	5	32	7	5	2	1	.	74
Domfront	.	.	.	.	.	.	.	.	.	.	.	.	6	.	.	.	4	4	.	.	.	.	.	.	13	27	9	4	.	0	.	67
Gorron	0	1	.	.	.	.	.	.	.	.	.	.	3	.	5	.	3	0	1	1	.	3	3	3	28	14	2	2	.	.	4	73
Ambrières	.	.	.	.	.	.	.	.	.	.	.	.	3	3	11	5	1	1	1	0	2	3	2	2	3	20	3	4	1	1	0	67
Bais	.	.	.	.	.	.	.	.	.	.	.	.	.	7	.	.	6	.	1	1	3	1	.	6	1	3	19	2	1	5	.	56
Mayenne (Collège)	.	.	.	.	.	.	.	.	.	.	.	.	3	1	2	4	.	.	0	2	2	.	6	.	0	21	8	3	0	.	.	52
Ernée	.	.	.	.	.	.	.	.	.	.	.	.	4	1	1	.	.	0	1	.	1	.	5	.	15	10	5	3	1	.	8	55
Montsûrs	.	.	.	.	.	.	.	.	.	.	.	2	0	2	.	2	.	.	5	.	.	.	2	7	8	2	0	.	.	.	.	40
Laval (E. N.)	.	.	.	.	.	.	.	.	.	.	.	.	2	3	3	1	0	0	2	2	2	.	5	1	22	13	0	4	0	.	3	63
Cossé-le-Vivien	.	.	.	.	.	.	.	.	.	0	.	.	2	.	.	5	.	0	.	7	.	1	4	.	16	8	5	4	.	.	.	52
St-Aignan-s-Roë	.	.	.	.	.	.	.	.	.	.	.	.	0	.	.	5	.	1	0	10	1	0	5	.	.	17	2	4	.	.	.	44
Bassin de la Loire inférieure, rive droite.																																
Oudon	.	.	.	.	.	.	.	.	.	.	.	.	2	1	.	1	1	2	2	.	.	.	5	.	4	20	4	7	2	.	.	52
Saint-Mars-la-Jaille	.	.	.	.	.	.	.	.	.	.	.	.	6	.	.	.	.	.	.	.	.	.	6	1	42	.	.	8	6	.	.	70
Nort	.	.	.	.	.	.	.	.	.	.	.	.	.	.	.	1	.	.	1	.	.	.	7	2	5	31	5	6	3	.	.	61
Nantes (Obs^re^)	.	.	.	0	.	.	.	.	.	.	.	.	.	.	.	2	2	1	1	1	1	0	5	1	4	16	4	9	1	.	.	48
Cordemais	.	.	.	1	.	.	.	.	.	.	.	.	1	.	.	2	2	1	3	1	0	.	3	.	6	31	1	11	1	.	.	66
Savenay (E. N.)	.	.	.	.	.	.	.	.	.	.	.	.	.	.	.	6	0	.	2	.	.	.	3	0	16	7	6	7	1	.	.	48
Herbignac	.	0	.	.	.	.	.	.	.	.	.	.	0	1	5	1	0	2	1	1	1	4	.	4	20	0	7	2	.	.	2	50
Bassin de la Loire inférieure, rive gauche.																																
Secondigny	.	.	.	.	.	.	.	.	.	.	.	.	0	.	.	.	7	.	.	.	.	3	6	.	7	39	1	7	1	.	.	74
Parthenay (E. N.)	.	.	.	.	.	.	.	.	.	.	.	.	.	2	.	2	.	.	.	.	.	.	5	.	14	0	3	2	.	.	.	28
Belleville	.	.	.	1	.	.	.	.	.	.	.	.	.	1	1	.	3	0	.	.	0	.	.	1	0	13	1	2	1	.	.	24
Mirebeau	.	.	.	.	.	.	.	.	.	.	.	.	10	.	.	4	2	.	.	.	.	.	4	.	5	11	4	3	.	.	8	50
Loudun	.	.	2	.	.	.	.	.	.	.	.	.	12	.	.	5	2	1	.	.	.	.	.	.	2	15	5	6	.	.	2	52
Bressuire (P. C.)	.	.	.	.	.	.	.	.	.	.	.	.	3	3	2	.	6	.	.	.	.	.	4	.	3	17	.	6	.	.	.	44
Absie	.	.	.	.	.	.	.	.	.	.	.	.	.	.	.	.	13	.	.	.	2	1	3	3	3	59	1	11	2	.	.	76
Moncoutant	.	.	.	.	.	.	.	.	.	.	.	8	9	.	.	.	.	.	.	.	.	.	.	.	21	9	19	.	.	.	.	66

STATIONS.	1	2	3	4	5	6	7	8	9	10	11	12	13	14	15	16	17	18	19	20	21	22	23	24	25	26	27	28	29	30	31	TOTAL.
Bassin de la Loire inférieure, rive gauche (suite).																																
Les Gardes	.	.	0	.	.	.	.	0	.	.	.	.	1	0	0	7	2	1	.	0	1	.	4	0	17	8	4	7	0	0	0	52
Vieillevigne	.	.	2	.	.	.	.	.	.	.	.	.	.	.	.	.	2	.	.	.	.	.	4	3	12	3	.	4	6	.	.	36
Montbert	.	.	.	1		.		.	.	.	.	.	.	2	.	.	1	5	.	1	.	.	2	2	3	18	2	2	.	.	.	39
Clisson	.	.	.	1	.	.	.	.	.	.	.	.	5	.	.	1	2	1	.	.	.	.	1	.	3	14	6	3	2	.	.	40
Vertou	.	.	0	.	.		.	.	.	.	.	.	.	2	.	8	.	1	1	.	.		3	3	16	.	10	7	.	.	.	51
Bouaye	.	.	.	0	.	.	.	.	.	.	.	.	.	.	.	1	3	0	2	0	1	9	3	1	5	15	0	6	1	.	0	48
BASSINS ENTRE LA LOIRE ET LA GIRONDE.																																
Bassins de la Sèvre niortaise et de la Vie.																																
Chey	.	.	.	1	.	.	.	.	.	.	.	.	.	2	2	4	11	3	.	.	.	2	1	1	5	23	2	11	4	1	.	73
Pamproux	.	.	.	.	.	.	.	.	.	.	.	.	1	.	.	.	11	.	.	.	.	.	3	.	14	.	6	1	6	.	.	42
Chantecorps	.	.	.	.	.	.	.	.	.	.	.	.	.	.	1	.	.	12	5	.	.	.	1	2	.	30	1	4	1	.	.	57
Champdeniers	.	.	.	.	.	.	.	.	.	.	.	.	.	.	.	.	21	.	.	.	.	.	.	6	1	26	.	13	.	.	.	68
Niort	.	.	.	.	.	.	.	.	.	.	.	0	.	.	.	1	10	3	.	.	.	3	2	1	6	12	0	12	2	0	.	53
Arçais	.	.	.	.	.	.	.	.	.	.	.	.	0	.	.	1	.	10	.	.	.	.	.	.	8	.	.	.	.	.	22	41
Xanton-Chassenon	.	.	.	.	.	.	.	.	.	.	.	.	.	.	.	.	8	.	.	.	3	.	4	.	.	33	0	11	1	.	.	62
Bazoin	.	.	.	.	.	.	.	.	.	.	.	.	.	.	.	0	8	2	.	.	1	.	3	1	2	18	0	7	1	1	.	45
Roche-s.-Yon (E.N.)	.	.	.	.	.	.	.	.	.	.	.	.	8	.	0	.	8	1	.	.	.	1	2	1	1	26	1	8	1	0	.	58
Luçon	.	.	.	.	.	.	.	.	.	.	.	.	.	.	.	.	8	3	.	.	1	.	2	.	12	24	.	9	.	.	.	58
Sables-d'Olonne	.	.	.	.	.	.	.	.	.	.	.	.	1	.	1	.	3	1	.	.	0	0	0	0	1	16	.	11	0	0	.	34
Saint-Gilles-s.-Vie	.	.	.	.	.	.	.	.	.	.	.	.	.	.	0	0	2	0	1	.	0	.	1	1	4	9	2	5	.	.	.	25
Pornic	.	.	.	.	.	.	.	.	.	.	.	.	.	.	.	7	6	1	1	.	.	.	.	.	5	12	.	8	.	1	.	41
Ile d'Yeu	.	.	.	.	.	.	.	.	.	.	.	.	.	.	.	.	3	1	0	.	.	0	2	9	4	14	1	7	.	.	.	40
Noirmoutiers	.	.	.	.	.	.	.	.	.	.	.	.	.	.	.	.	6	1	1	1	.	.	3	2	2	12	.	6	.	.	.	34
Bassin de la Charente.																																
Charroux	.	.	6	2	.	.	.	.	.	.	.	.	8	.	.	5	4	.	.	.	.	.	10	.	9	11	7	10	.	.	4	77
Civray	.	.	3	.	.	.	.	.	.	.	.	.	9	.	.	4	4	2	.	.	.	.	8	.	9	14	5	9	.	.	2	69
Ruffec	.	.	.	.	.	.	.	.	.	.	.	.	2	3	22	2	12	2	.	.	.	1	2	.	1	10	2	8	6	.	1	74
Angoulême	.	.	.	1	.	.	.	.	.	.	.	.	5	27	7	1	8	2	.	.	0	1	1	.	0	11	1	12	3	5	.	84
Barbézieux	.	.	0	.	.	.	.	.	.	.	.	.	6	12	1	4	6	1	.	.	0	2	1	1	1	9	1	6	7	3	.	62
Cognac	.	.	.	.	.	.	.	.	.	.	.	.	2	0	2	2	10	1	.	.	.	2	2	2	14	16	2	16	7	7	.	85
Jonzac	.	.	.	.	.	.	.	.	.	.	.	.	3	.	42	5	6	3	.	.	.	4	2	3	1	4	7	6	.	.	.	86
Saintes	.	.	.	.	.	4	.	.	.	.	.	.	6	.	.	.	7	.	.	.	3	3	.	7	8	15	7	10	.	.	.	70
Chef-Boutonne	.	.	.	.	.	.	.	.	.	.	.	.	1	1	4	0	9	1	.	.	.	1	2	1	1	12	.	9	2	.	.	44
Celles-sur-Belle	.	.	.	.	.	.	.	.	.	.	.	.	.	4	.	7	11	2	.	.	.	3	1	.	3	21	.	11	2	2	.	67
Villiers-en-Plaine	.	.	.	.	.	.	.	.	.	.	.	1	6	.	1	11	2	.	1	.	2	1	4	2	24	9	3	.	.	.	.	67
St-Jean-d'Angély	.	.	.	.	.	.	.	.	.	.	.	.	0	2	9	2	10	3	0	.	.	3	0	1	1	14	1	11	3	2	.	62
La Rochelle	.	.	.	.	.	.	.	.	.	.	.	.	3	.	3	2	.	.	.	.	2	.	1	10	6	6	.	.	8	.	.	41
Ile d'Aix	.	.	.	.	.	.	.	.	.	.	.	.	.	.	.	1	7	2	.	.	.	.	.	1	.	27	2	12	2	.	.	54
Chassiron	.	.	.	.	.	.	.	.	.	.	.	.	.	.	.	1	4	1	.	.	.	.	1	.	.	13	.	7	.	.	.	27
BASSIN DE LA GIRONDE.																																
Bassin de la Dordogne.																																
La Tr-d'Auvergne	.	.	.	2	.	.	.	.	.	.	.	.	.	15	.	.	8	9	1	.	.	4	.	10	18	30	14	15	13	1	.	140
Riom-ès-Montagne	.	.	.	.	.	.	.	.	.	.	.	.	22	9	4	.	.	.	.	6	4	3	12	1	23	1	12	13	.	.	.	110

STATIONS.	1	2	3	4	5	6	7	8	9	10	11	12	13	14	15	16	17	18	19	20	21	22	23	24	25	26	27	28	29	30	31	TOTAL.
Bassin de la Dordogne (suite).																																
Laqueuille	.	.	3	.	.	.	.	.	.	.	.	.	9	4	.	8	12	1	.	4	6	.	6	1	10	5	5	9	17	.	.	100
Ussel	.	.	.	.	.	.	.	.	.	.	.	.	8	4	1	7	8	4	.	.	.	.	.	5	6	8	5	3	9	29	.		98
Bort	.	.	.	.	.	.	.	.	.	.	.	.	9	5	2	6	8	4	.	.	.	.	.	5	6	8	4	3	11	29	.		100
Salers	.	.	.	1	.	.	.	.	.	.	.	.	.	.	8	14	7	12	.	.	.	6	.	9	2	20	9	27	18	16	.		149
Argentat	.	.	.	.	.	.	.	.	.	.	.	.	.	.	13	8	3	.	.	.	.	.	1	.	1	6	3	6	3	7	.		51
Beaulieu	.	.	.	.	.	.	.	.	.	.	.	.	6	5	9	7	3	6	.	.	3	.	6	3	11	2	17	9	2	.	.		89
La Tronquière	.	.	.	.	.	.	.	.	.	.	.	.	21	.	23	.	11	4	.	.	12	.	4	.	.	36	7	28	15	.	.		161
Bretenoux	.	.	.	.	.	.	.	.	.	.	.	.	35	.	20	1	10	.	.	.	.	.	4	2	.	27	6	16	4	.	.		125
La Capelle	.	.	.	.	.	.	.	.	.	.	.	.	14	.	9	1	6	.	.	.	.	9	5	.	.	23	5	12	8	.	.		92
Martel	.	.	.	.	.	.	.	.	.	.	.	.	14	4	18	.	.	.	.	.	.	.	.	4	.	11	3	12	10	.	.		76
Payrac	.	.	.	.	.	.	.	.	.	.	.	.	18	7	11	4	1	.	.	.	.	2	4	.	12	4	1	3	6	.	.		73
La Bastille-Murat	.	.	.	.	.	.	.	.	.	.	.	.	20	23	.	.	8	.	.	.	7	3	1	.	3	18	4	7	15	.	.		109
Gourdon	.	.	.	.	.	.	.	.	.	.	.	.	20	25	24	.	.	.	.	.	.	2	.	3	7	.	.	1	27	.	.		109
Tulle (P. C.)	.	.	.	.	.	.	.	.	.	.	.	.	.	22	40	8	10	2	.	.	.	.	.	.	8	1	.	.	19	.	.		110
Périgueux (E. N.)	.	.	.	.	.	.	.	.	.	.	.	.	17	.	5	3	1	.	.	.	.	2	.	.	.	9	3	5	6	3	.		54
St-Jean-d'Ataux	.	.	.	.	.	.	.	.	.	.	.	.	20	7	14	6	.	.	.	.	6	.	4	.	.	17	11	9	3	.	.		97
Chalais	.	.	.	.	.	.	.	.	.	.	.	.	3	18	.	.	6	2	.	.	.	1	1	2	.	20	1	6	6	3	.		69
Montguyon	.	.	.	.	.	.	.	.	.	.	.	.	18	.	.	.	8	2	.	.	.	3	.	.	.	26	7	8	11	.	.		83
Les Eglisottes	.	.	.	.	.	.	.	.	.	.	.	.	.	34	.	8	.	1	.	.	.	2	.	.	.	9	4	5	2	.	.		65
Lussac	.	.	.	.	.	.	.	.	.	.	.	.	2	25	.	4	3	0	.	.	0	.	1	3	0	4	2	7	4	2	.		58
Saint-Savin	.	.	.	.	.	.	.	.	.	.	.	.	5	1	.	2	7	1	.	.	.	4	4	.	.	16	4	9	5	2	.		57
St-André-de-Cubzac	.	.	.	.	4	.	12	2	.	.	.	.	.	.	.	.	.	8	.	.	.	.	5	.	.	10	5	6	3	1	.		85
Bassin du Lot.																																
Montmirat	.	.	.	.	.	.	.	.	.	.	.	.	1	4	.	.	0	0	.	.	.	.	0	1	.	1	0	0	6	.	.		14
Bagnols	.	.	.	.	.	.	.	.	.	.	.	.	.	3	10	5	.	.	.	.	.	1	.	6	.	11	.	2	1	6	.		45
Mende (E. N.)	.	.	.	.	.	.	.	.	.	.	.	.	.	5	1	2	.	1	.	.	.	.	.	3	.	4	0	.	1	5	.		23
Saint-Chély-d'Ap^r	.	.	.	.	.	.	.	.	.	.	.	.	.	11	.	0	.	1	.	.	.	.	.	0	.	10	3	1	3	1	0		30
Saint-Léger-du-M	.	.	.	.	.	.	.	.	.	.	.	.	.	12	4	.	.	.	.	.	.	.	.	3	.	4	8	.	.	4	.		35
Nasbinals	.	.	.	.	.	.	.	.	.	.	.	.	.	16	5	5	7	.	.	.	.	6	.	5	.	7	5	10	9	11	.		86
Marvejols	.	.	.	.	.	.	.	.	.	.	.	.	.	17	9	5	.	.	.	.	.	.	.	.	.	11	.	.	.	.	.		42
Laguiole	.	.	.	.	.	.	.	.	.	.	.	.	.	10	5	8	15	5	.	.	.	.	.	5	.	17	5	20	22	13	.		125
Mur-de-Barrez	.	.	.	.	.	.	.	.	.	.	.	.	8	20	18	14	.	10	.	.	.	.	8	10	.	18	6	8	10	10	.		140
Entraygues	.	.	.	.	.	.	.	.	.	.	.	.	.	10	10	9	4	.	.	.	.	3	.	.	.	18	6	4	7	5	.		76
Figeac	.	.	.	.	.	.	.	.	.	.	.	.	11	3	13	4	6	3	.	.	.	7	.	2	.	17	3	10	7	2	.		88
Livernon	.	.	.	.	.	.	.	.	.	.	.	.	17	.	14	2	2	.	.	.	.	.	3	.	.	19	3	3	9	.	.		72
Lauzès	.	.	.	.	.	.	.	.	.	.	.	.	12	.	31	3	5	.	.	.	.	6	3	.	.	18	4	8	10	.	.		100
Cajarc	.	.	.	.	.	.	.	.	.	.	.	.	13	1	22	.	1	.	.	.	.	.	.	.	.	17	1	7	7	.	.		69
Limogne	.	.	.	.	.	.	.	.	.	.	.	.	8	1	.	.	2	.	.	.	.	4	.	.	13	2	8	.	.	.	.		38
Cahors	.	.	.	.	.	.	.	.	.	.	.	.	13	.	31	4	.	.	.	.	.	.	.	.	.	9	7	11	6	.	.		81
Cazals	.	.	.	.	.	.	.	.	.	.	.	.	16	.	22	.	3	.	.	.	.	3	3	.	.	13	.	8	13	.	.		81
Puy-L'Évêque	.	.	.	.	.	.	.	.	.	.	.	.	5	11	20	.	.	.	.	.	.	.	.	.	.	16	.	11	5	.	.		68
Villeneuve	.	.	.	.	.	.	.	.	.	.	.	.	6	5	10	.	.	.	.	.	.	0	.	3	.	7	2	3	0	.	.		37
Bassins du Tarn et de l'Aveyron.																																
P^t de Montvert	.	.	.	.	.	.	.	.	.	.	.	.	5	21	1	.	1	.	.	.	.	1	.	13	.	1	1	.	8	2	.		54
Florac	.	.	.	.	.	.	.	.	.	.	.	.	.	12	5	1	0	.	.	.	.	.	.	5	.	1	.	0	2	3	.		29

STATIONS.	1	2	3	4	5	6	7	8	9	10	11	12	13	14	15	16	17	18	19	20	21	22	23	24	25	26	27	28	29	30	31	TOTAL.
Bassins du Tarn et de l'Aveyron (suite).																																
Meyrueis	.	.	.	.	.	.	.	.	.	.	.	.	.	2	7	.	.	1	.	.	.	1	.	0	.	.	1	2	4	2	.	20
Massegros	.	.	.	.	.	.	.	.	.	.	.	.	.	8	1	4	9	1	.	.	.	5	0	7	.	5	5	5	13	6	.	69
Le Cabaretou	.	.	.	.	.	.	.	.	.	.	.	.	.	10	.	.	1	.	.	.	.	3	.	.	.	7	6	5	.	.	.	32
Fraïsse	.	.	.	.	.	.	.	.	.	.	.	.	3	6	2	2	.	.	.	.	.	3	.	.	.	.	6	4	6	.	.	32
La Salvetat	.	.	.	.	.	.	.	.	.	.	.	.	.	11	11	.	5	.	.	.	.	6	.	2	.	4	10	5	7	2	.	63
La Cavalerie	.	.	.	.	.	.	.	.	.	.	.	.	4	5	11	0		.	.	.	.	.	.	.	.	2	.	2	10	1	.	36
Castres	.	.	.	.	.	.	.	.	.	.	.	.	3	5	2	5	2	.	.	.	.	.	.	2	.	8	2	.	4	.	.	32
Lavaur	.	.	.	.	.	.	.	.	.	.	.	.	2	26	1	.	.	.	.	.	.	.	0	.	.	8	.	2	2	.	.	41
Rodez (E. N.)	.	.	.	.	.	.	.	.	.	.	.	.	2	8	13	.	3	2	.	.	.	4	.	.	.	11	8	5	3	4	.	63
Alban	.	.	.	.	.	.	.	.	.	.	.	.	.	25	1	.	.	.	.	.	.	13	4	.	.	15	13	31	2	.	.	104
Albi	.	.	.	.	.	.	.	.	.	.	.	.	3	7	.	.	.	.	.	.	.	.	.	6	4	10	8	7	.	.	.	45
Saint-Antonin	.	.	.	.	.	.	.	.	.	.	.	.	9	.	.	7	.	.	.	.	.	.	.	.	.	3	.	2	11	.	.	32
Carmaux	.	.	.	.	.	.	.	.	.	.	.	.	1	5	.	.	.	.	.	.	.	.	.	2	1	8	2	2	1	.	.	23
Canals	.	.	.	.	.	.	.	.	.	.	.	.	2	5	6	5	.	.	.	.	.	.	.	.	.	7	7	8	.	.	.	41
Montauban (E. N.)	.	.	.	.	.	.	.	.	.	.	.	.	6	3	4	.	.	.	.	.	.	2	0	2	3	4	1	2	0	.	.	27
Lalbenque	.	.	.	.	.	.	.	.	.	.	.	.	17	1	1	.	0	2	.	.	.	2	.	.	.	14	1	0	10	.	.	48
Castelnau	.	.	.	.	.	.	.	.	.	.	.	.	.	2	2	.	.	.	.	.	.	3	.	.	.	12	11	15	3	.	.	48
Molières	.	.	.	.	.	.	.	.	.	.	.	12	2	.	.	.	.	.	.	.	.	.	.	4	2	12	.	5	.	.	.	36
Caussade	.	.	.	.	.	.	.	.	.	.	.	.	.	9	2	2	.	.	.	.	.	.	.	2	.	4	.	8	3	2	.	32
La Française	.	.	.	.	.	.	.	.	.	.	.	.	13	3	8	.	.	.	.	.	.	.	7	.	7	1	4	3	.	.	.	46
Caumont	.	.	.	.	.	.	.	.	.	.	.	.	6	2	.	13	.	.	.	.	.	.	.	.	.	15	.	2	2	.	.	40
Bassin de la Garonne, cours supérieur, et affluents des Pyrénées.																																
Ax	.	.	.	.	.	.	.	.	.	.	.	.	.	.	.	23	.	.	.	28	10	.	.	16	12	.	3	.	2	.	.	94
Vicdessos	.	.	.	.	.	.	.	.	.	.	.	.	.	3	.	3	.	.	.	16	5	.	.	37	.	.	2	.	2	.	.	68
Belesta	.	.	.	.	.	.	.	.	.	.	.	.	.	10	.	14	.	.	.	3	15	.	.	27	.	7	3	3	2	7	.	91
Foix (E. N.)	.	.	.	.	.	.	.	.	.	.	.	.	.	.	4	6	.	5	.	8	6	.	.	19	2	4	4	.	.	4	.	62
Mirepoix	.	.	.	.	.	.	.	.	.	.	.	.	0	.	.	10	.	.	1	3	2	.	19	.	.	6	3	1	10	2	.	57
Le Fossat	.	.	.	.	.	.	.	.	.	.	.	.	.	.	2	.	.	.	.	4	.	.	.	6	.	.	5	3	4	.	.	24
Royat	.	.	.	.	.	.	.	.	.	.	.	.	2	.	.	2	.	.	.	.	.	.	.	2	.	3	2	.	5	.	.	15
Arreau	.	.	.	.	.	.	.	.	.	.	.	.	2	4	.	.	.	.	5	.	.	.	.	.	.	.	4	.	.	.	.	15
Fos	.	.	.	.	.	.	.	.	.	.	.	.	.	4	.	3	.	.	.	33	4	.	.	16	.	1	6	.	.	.	.	67
Izaut-de-l'Hôtel	.	.	.	.	.	.	.	.	.	.	.	.	.	6	5	1	.	.	.	10	2	.	.	9	.	5	5	4	.	.	.	49
Nailloux	.	.	.	.	.	.	.	.	.	.	.	.	.	.	3	3	.	.	.	.	.	.	2	2	.	.	11	3	5	.	.	29
Verfeil	.	.	.	.	.	.	.	.	.	.	.	.	2	4	13	1	1	.	.	.	.	3	.	.	.	.	.	.	.	.	.	24
Toulouse (Obs^re^)	.	.	.	.	.	.	.	.	.	.	.	.	3	5	4	1	0	.	.	1	.	2	.	.	.	33	5	1	2	.	.	57
Villeneuve-les-B	.	.	.	.	.	.	.	.	.	.	.	.	2	4	25	.	.	.	.	.	.	.	.	.	8	26	.	.	.	.	.	64
Bassin de la Garonne (R. G.) au-dessous de Toulouse; bassins du Gers et de la Baïse; bassin de la Gironde.																																
Lannemezan	.	.	.	.	.	.	.	.	.	.	.	.	1	5	9	5	1	2	.	6	1	0	.	5	7	6	10	6	.	.	.	64
Boulogne	.	.	.	.	.	.	.	.	.	.	.	.	.	7	26	2	.	.	.	2	.	.	.	10	10	.	.	.	5	.	.	62
Lombez	.	.	.	.	.	.	.	.	.	.	.	.	2	4	6	3	2	.	.	1	1	8	.	1	.	2	11	4	0	.	.	45
Masseube	.	.	.	.	.	.	.	.	.	.	.	.	4	4	43	5	.	0	.	1	0	1	0	4	.	8	3	1	4	.	.	78
Miélan	.	.	.	.	.	.	.	.	.	.	.	.	6	2	6	6	.	1	.	1	.	2	.	5	.	6	6	2	5	.	.	48
Mirande	.	.	.	.	.	.	.	.	.	.	.	.	1	14	7	.	.	.	.	1	.	2	0	6	.	7	3	2	.	2	.	45
Auch (P. C.)	.	.	.	.	.	.	.	.	.	.	.	.	4	5	7	11	.	.	.	1	.	1	.	2	.	8	6	4	3	.	.	52
Vic-Fézensac	.	.	.	.	.	.	.	.	.	.	.	.	11	4	.	3	.	.	.	.	.	1	.	2	.	7	.	.	4	.	.	32

STATIONS.	1	2	3	4	5	6	7	8	9	10	11	12	13	14	15	16	17	18	19	20	21	22	23	24	25	26	27	28	29	30	31	TOTAL.
Bassin de la Garonne (R. G.) au-dessous de Toulouse; bassins du Gers et de la Baïse; bassin de la Gironde (suite).																																
Lectoure	.	.	.	.	.	.	.	.	.	.	.	.	11	3	.	.	.	.	.	.	.	.	.	.	.	11	2	.	.	.	.	27
Condom	.	.	.	.	.	.	.	.	.	.	.	.	7	5	6	.	.	.	.	.	.	.	.	.	.	4	1	1	0	.	.	25
Eauze	.	.	.	.	.	.	.	.	.	.	.	.	6	3	10	5	.	.	.	.	.	.	.	.	.	9	3	6	9	.	.	51
Damazan	.	.	.	.	.	.	.	.	.	.	.	5	8	17	4	2	.	.	.	.	1	.	2	.	.	4	2	.	5	.	.	50
Grignols	.	.	.	.	.	.	.	.	.	.	.	.	3	1	3	13	2	.	.	.	.	3	.	.	2	4	2	15	3	.	.	51
Captieux	.	.	.	.	.	.	.	.	.	.	.	.	.	4	30	4	2	.	.	.	.	3	.	5	.	4	3	11	5	3	.	75
La Réole	.	.	.	.	.	.	.	.	.	.	.	.	2	3	17	1	2	1	.	.	.	0	1	.	.	2	2	9	5	1	.	45
Sauveterre	.	.	.	.	.	.	.	.	.	.	.	.	3	5	.	13	2	.	.	.	.	.	2	2	.	3	6	9	5	2	.	52
Bordeaux-Floirac	.	.	.	.	.	.	.	.	.	.	.	.	3	22	1	1	3	1	.	0	.	2	1	1	0	4	5	8	3	1	0	57
Saint-Julien	.	.	.	.	.	.	.	.	.	.	.	.	4	.	.	2	.	.	.	6	5	5	.	.	.	13	11	3	.	.	.	48
Pointe-de-Grave	.	.	.	.	.	.	.	.	.	.	.	.	2	.	1	.	1	1	.	.	.	1	1	.	0	12	1	8	2	1	.	30
Royan	.	.	.	.	.	.	.	.	.	.	.	.	4	.	1	1	2	.	.	1		.	.	1	8	.	3	5	.	1	.	26
La Coubre	.	.	.	.	.	.	.	.	.	.	.	.	.	.	.	.	1	.	.	.	.	2	.	.	.	7	3	7	1	4	.	25
BASSINS ENTRE LA GIRONDE ET LES PYRÉNÉES.																																
Petits bassins entre la Gironde et l'Adour.																																
Saint-Nicolas	.	.	.	.	.	.	.	.	.	.	.	0	1	.	.	.	3	2	.	.	.	2	1	6	2	10	8	7	3	0	.	44
Hourtin	.	.	.	.	.	.	.	.	.	.	.	.	2	.	.	2	3	1	.	.	.	2	1	2	0	13	2	9	2	.	.	40
Moutchic	.	.	.	.	.	.	.	.	.	.	.	.	1	.	.	2	.	3	.	.	.	2	4	2	1	12	6	11	5	6	.	56
Pissos	.	.	.	.	.	.	.	.	.	.	.	.	2	14	5	6	3	.	.	.	.	5	2	1	9		5	8	5	5	.	70
Belin	.	.	.	.	.	.	.	.	.	.	.	.	3	7	.	5	3	.	.	1	.	3	2	0	2	5	12	16	11	2	.	70
Cazaux	.	.	.	.	.	.	.	.	.	.	.	.	.	7	5	3	3	.	.	.	.	5	2	1	1	7	6	8	12	0	.	60
Piquey	.	.	.	.	.	.	.	.	.	.	.	.	1	1	.	.	3	.	.	.	.	4	2	1	.	6	6	6	6	.	.	33
Bassin de l'Adour.																																
Pic du Midi	.	.	.	.	.	.	.	.	.	.	.	.	9	11	3	0	3	.	4	6	1	0	.	0	.	3	12	7	1	.	.	60
Peyranère	.	15	.	.	.	.	.	.	.	.	.	.	.	.	.	.	.	.	.	31	.	.	.	.	.	.	18	.	.	.	.	64
Gélan	.	.	.	.	.	.	.	.	.	.	.	.	11	6	3	8	4	1	.	.	.	.	.	.	.	.	20	.	.	.	.	53
Lourdes	.	.	.	.	.	.	.	.	.	.	.	.	.	.	13	1	2	.	10	3	.	.	.	4	18	2	11	4	.	.	.	68
Bagnères-de-Big.	.	.	.	.	.	.	.	.	.	.	.	.	1	3	6	.	.	.	.	6	.	.	.	3	.	7	.	.	.	.	.	26
Tarbes (P. C.)	.	.	.	.	.	.	.	.	.	.	.	.	7	.	5	.	.	2	7	.	.	1	.	7	.	5	16	.	1	.	.	51
Villecomtal	.	.	.	.	.	.	.	.	.	.	.	.	7	.	28	.	.	2	.	.	.	1	.	4	.	3	26	1	5	.	.	77
Aignan	.	.	.	.	.	.	.	.	.	.	.	.	12	2	6	.	.	.	.	.	.	4	.	.	.	1	2	15	4	.	.	47
Riscle	.	.	.	.	.	.	.	.	.	.	.	.	4	4	.	5	.	.	.	.	.	5	.	.	.	11	.	3	4	.	.	37
Cazaubon	.	.	.	.	.	.	.	.	.	.	.	.	8	2	.	15	1	.	.	1	.	.	.	3	.	2	2	8	1	.	.	43
Mont-de-Marsan	.	.	.	.	.	.	.	.	.	.	.	.	2	11	7	2	.	.	.	1	.	1	1	1	.	5	3	12	2	.	.	49
Saint-Sever	.	.	.	.	.	.	.	.	.	.	.	.	3	8	4	2	0	.	.	.	.	3	1	.	.	6	6	13	3	.	.	49
Lescar (E. N.)	.	.	.	.	.	.	.	.	.	.	.	.	6	19	.	3	3	.	.	7	.	.	.	2	.	8	21	24	24	.	.	117
Orthez	.	.	.	.	.	.	.	.	.	.	.	.	10	3	10	1	1	1	.	1	.	1	.	.	.	6	22	5	4	.	.	65
Oloron	.	.	.	.	.	.	.	.	.	.	.	.	6	10	7	3	.	.	.	6	3	2	.	.	.	5	21	13	.	.	.	76
Mauléon	.	.	.	.	.	.	.	.	.	.	.	.	.	32	34	11	1	1	.	6	.	.	.	.	.	5	33	.	.	.	.	123
St-Jean-P.-de-Port	.	.	.	.	.	.	.	.	.	.	.	.	.	50	2	2	3	.	.	4	.	7	.	1	2	1	20	7	1	0	.	100
Dax (E. N.)	.	.	.	.	.	.	.	.	.	.	.	.	.	1	14	.	4	.	3	.	.	2	.	.	.	4	4	17	.	.	.	49
Saint-Martin-de-H.	.	.	.	.	.	.	.	.	.	.	.	.	1	0	7	1	9	0	1	0	1	2	1	.	.	11	19	18	0	.	.	72
Peyrehorade	.	.	.	.	.	.	.	.	.	.	.	.	.	28	16	2	2	3	.	.	.	1	.	.	.	6	22	5	3	.	.	88
Biarritz	.	.	.	.	.	.	.	.	.	.	.	.	.	1	.	2	.	2	.	10	.	1	.	2	.	2	14	2	1	.	.	37

STATIONS.	1	2	3	4	5	6	7	8	9	10	11	12	13	14	15	16	17	18	19	20	21	22	23	24	25	26	27	28	29	30	31	TOTAL.
VERSANT DE LA MÉDITERRANÉE.																																
BASSINS ENTRE LES PYRÉNÉES ET LE RHÔNE.																																
Bassins du Tech, de la Tet et de l'Agly.																																
Prats-de-Mollo	.	.	.	.	.	.	.	.	.	.	.	.	.	.	15	.	.	.	.	2	.	.	.	39	.	.	.	.	.	.	.	56
Amélie-les-Bains	.	.	.	.	.	.	.	.	.	.	.	.	.	19	8	.	.	.	.	25	.	.	48	6	.	14	.	.	.	1	.	121
Bellegarde	.	.	.	.	.	.	.	.	.	.	.	.	.	38	5	.	.	.	.	15	.	.	14	11	.	7	.	.	.	.	.	90
Vernet-les-Bains	.	.	.	.	.	.	.	.	.	.	.	.	.	.	.	.	.	.	.	23	.	.	.	18	.	35	.	.	.	.	.	76
Col de la Quillane	.	.	.	.	.	.	.	.	.	.	.	.	.	.	8	.	.	.	10	.	.	.	.	45	.	.	.	.	.	28	.	91
Montlouis (C. M.)	.	.	.	.	.	.	.	.	.	.	4	.	3	3	2	.	.	.	12	32	.	.	.	31	.	.	.	.	.	2	.	89
Bouleternère	.	.	.	.	.	.	.	.	.	.	.	.	.	5	4	.	.	.	.	20	.	.	.	9	.	.	.	.	.	.	.	38
Le Soler	.	.	.	.	.	.	.	.	.	.	.	.	.	.	5	.	.	.	.	10	.	.	.	18	.	.	.	.	.	.	.	33
Perpignan (Obs^re^)	2	.	.	.	.	.	.	.	.	.	.	.	.	.	3	.	.	.	0	7	.	.	.	19	.	.	0	.	.	.	.	30
La Tour-de-France	.	.	.	.	.	.	.	.	.	.	.	.	.	5	.	.	.	.	.	6	.	.	.	19	.	.	.	.	.	.	.	30
Estagel (C. M.)	.	.	.	.	.	.	.	.	.	.	.	.	.	.	.	.	.	.	.	9	.	.	.	17	.	.	.	.	.	.	.	26
Salces	.	.	.	.	.	.	.	.	.	.	.	.	.	.	.	.	.	.	.	.	.	.	.	10	.	.	.	.	.	.	.	10
Cerbère	.	.	.	.	.	.	.	.	.	.	.	.	2	1	.	.	.	.	.	9	.	.	.	4	.	3	.	.	.	.	.	19
Paulilles	.	.	.	.	.	.	.	.	.	.	.	.	3	2	.	.	.	.	.	10	.	.	.	9	.	3	.	.	.	.	.	27
Cap Béar (phare)	.	.	.	.	.	.	.	.	.	.	.	.	.	.	1	.	.	.	.	9	.	.	.	14	5	1	.	.	.	.	.	29
Port-Vendres	.	.	.	.	.	.	.	.	.	.	.	.	.	2	1	.	.	.	.	7	.	.	.	12	.	1	.	.	.	.	.	22
Bassin de la Sègre.																																
Col de Puymorens	.	.	.	.	.	.	.	.	.	.	.	.	3	.	8	.	.	.	.	18	.	.	.	18	.	.	.	.	.	.	.	47
Angoustrine	.	.	.	.	.	.	.	.	11	.	.	.	2	2	8	.	.	.	18	24	.	.	.	26	.	2	.	.	.	.	.	93
Bourg-Madame	.	.	.	.	.	.	.	.	35	.	10	.	2	2	.	.	.	.	37	10	.	.	.	32	.	4	.	.	.	.	.	132
Bassin de l'Aude.																																
Arques	.	.	.	.	.	.	.	.	.	.	.	.	.	1	2	21	.	.	.	.	4	.	.	16	.	.	7	6	.	1	.	58
Couiza	.	.	.	.	.	.	.	.	.	.	.	.	0	13	.	12	.	.	.	1	4	.	.	16	0	0	.	1	4	0	.	51
Monthaut (hors bois)	.	.	.	.	.	.	.	.	.	.	.	.	.	1	1	14	.	.	.	.	7	.	.	18	.	10	.	9	.	4	.	64
Sainte-Gemme	.	.	.	.	.	.	.	.	.	.	.	.	.	.	.	.	.	.	.	.	.	.	7	.	.	3	8	6	.	.	.	25
Besplas	.	.	.	.	.	.	.	.	.	.	.	.	2	.	2	1	.	.	.	.	.	2	.	.	.	11	2	.	.	.	.	20
Salettes	.	.	.	.	.	.	.	.	.	.	.	.	3	3	8	.	.	.	.	.	14	1	6	.	.	5	5	.	.	.	.	46
Lespinassière	.	.	.	.	.	.	.	.	.	.	.	.	2	3	6	.	.	.	.	.	12	1	4	.	.	4	4	.	.	.	.	36
Caunes (hors bois)	.	.	.	.	.	.	.	.	.	.	.	1	.	2	1	.	.	.	.	.	.	1	4	.	.	2	.	.	.	.	.	12
Carcassonne (C. M.)	.	.	.	.	.	.	.	.	.	.	.	.	1	0	1	.	.	.	.	1	.	1	0	11	.	1	8	6	3	.	.	35
Barbaira	.	.	.	.	.	.	.	.	.	.	.	.	.	1	0	1	.	.	.	.	.	1	.	10	2	.	4	2	1	.	.	22
Montlaur	.	.	.	.	.	.	.	.	.	.	.	.	.	2	.	2	.	.	.	.	.	.	.	12	4	6	3	.	.	.	.	29
Terre-Rouge	.	.	.	.	.	.	.	.	.	.	.	.	6	.	.	.	.	.	.	.	.	.	.	.	.	.	.	.	.	.	14	20
Grazailhe	.	.	.	.	.	.	.	.	.	.	.	.	.	1	.	1	0	.	0	.	.	2	.	12	.	1	14	1	1	.	.	31
Rustiques	.	.	.	.	.	.	.	.	.	.	.	.	12	.	.	.	.	.	.	.	.	.	.	13	.	4	.	1	.	.	.	29
Bassins de l'Orb, de l'Hérault, du Lez et du Vidourle.																																
Saint-Pons	.	.	.	.	.	.	.	.	.	.	.	.	3	.	13	.	.	.	.	.	.	.	.	5	.	.	2	.	.	.	.	23
Le Poujol	.	.	.	.	.	.	.	.	.	.	.	.	2	2	.	.	.	.	.	.	.	.	.	2	.	.	.	.	.	.	.	6
Bédarieux (P. C.)	.	.	.	.	.	.	.	.	.	.	.	.	.	.	.	.	.	.	.	.	.	.	.	5	.	.	.	.	.	.	.	5

STATIONS.	1	2	3	4	5	6	7	8	9	10	11	12	13	14	15	16	17	18	19	20	21	22	23	24	25	26	27	28	29	30	31	TOTAL.
Bassins de l'Orb, de l'Hérault, du Lez et du Vidourle (suite).																																
L'Escandolgue	.	.	.	.	.	.	.	.	.	.	.	.	.	.	.	.	.	.	.	.	.	.	.	.	.	.	.	.	1	.	.	1
Béziers	.	.	.	.	.	.	.	.	.	.	.	.	1	.	.	.	.	.	.	.	.	.	.	17	.	.	.	.	.	.	.	18
Le Caylar	.	.	.	.	.	.	.	.	.	.	.	.	.	7	.	.	.	.	.	.	.	.	.	.	.	.	.	.	7	1	.	15
Lodève	.	.	.	.	.	.	.	.	.	.	.	.	.	.	3	.	.	.	.	.	.	.	.	.	.	.	.	.	.	.	.	3
Saint-Bauzille	.	.	.	.	.	.	.	.	.	.	.	.	.	9	.	.	.	.	.	.	.	.	.	.	.	.	.	.	.	.	.	9
Gignac	.	.	.	.	.	.	.	.	.	.	.	.	1	.	.	.	.	.	.	.	.	.	.	6	.	.	.	.	.	.	.	7
Clermont	.	.	.	.	.	.	.	.	.	.	.	.	.	.	.	.	.	.	.	.	.	.	3	3	.	.	.	.	.	.	.	6
Pézenas	.	.	.	.	.	.	.	.	.	.	.	.	5	5	.	.	.	.	.	.	.	.	.	20	.	.	.	.	.	.	.	30
Plateau de Valène	.	.	.	.	.	.	.	.	.	.	.	.	.	.	.	.	.	.	.	.	.	.	.	8	.	.	.	.	.	.	.	8
Col de la Cardonille	.	.	.	.	.	.	.	.	.	.	.	.	.	14	.	.	.	.	.	.	.	.	.	3	.	.	.	.	.	.	.	17
St-Mathieu-de-Tr.	.	.	.	.	.	.	.	.	.	.	.	.	2	.	.	.	.	.	.	.	.	.	.	6	.	.	.	.	.	.	.	8
Nîmes (E. N.)	.	.	.	.	.	.	.	.	.	.	.	.	.	.	.	.	.	.	.	.	.	.	.	13	.	.	.	.	.	.	.	13
Lausargues	.	.	.	.	.	.	.	.	.	.	.	.	3	.	.	.	.	.	.	.	.	.	.	12	.	.	.	.	.	.	.	15
Montpellier (E. N.)	.	.	.	.	.	.	.	.	.	.	.	.	.	2	.	.	.	.	.	.	.	.	.	8	5	.	.	.	.	.	.	15
Palavas	.	.	.	.	.	.	.	.	.	.	.	.	3	.	.	.	.	.	.	.	.	.	.	15	.	.	.	.	.	.	.	18
Cette (P. C.)	.	.	.	.	.	.	.	.	.	.	.	.	2	.	12	.	.	.	.	.	.	.	.	17	.	.	.	.	.	.	.	31
Agde	.	.	.	.	.	.	.	.	.	.	.	.	2	.	.	.	.	.	.	.	.	.	.	19	.	.	.	.	.	.	.	21
BASSIN DU RHÔNE.																																
Bassin de la Saône.																																
Bains	.	.	1	.	.	.	.	.	.	.	.	.	.	.	2	5	.	.	.	2	0	.	.	8	3	4	1	1	2	2	2	33
Montdoré	.	.	0	.	.	.	.	.	.	.	.	.	.	1	.	7	6	.	.	3	.	.	.	11	4	.	5	3	4	6	3	53
Fresnes-s.-Apance	.	0	1	.	.	.	.	.	.	.	.	.	.	0	0	6	2	.	.	1	.	0	.	7	.	3	8	4	1	6	7	47
Jussey	.	.	1	1	.	.	.	.	.	.	.	.	.	.	.	9	13	.	.	.	.	.	.	9	.	3	3	1	2	4	.	46
Saint-Remy	2	.	7	.	.	.	.	.	.	.	.	.	.	.	7	.	2	.	.	.	.	.	12	.	.	10	5	8	.	5	.	57
Villersexel	.	1	2	.	.	.	.	.	.	.	.	.	.	.	8	1	0	1	1	1	3	.	17	.	1	6	13	3	3	1	2	64
Chaumercenne	.	.	4	.	.	.	.	.	.	.	.	.	.	.	5	2	6	.	.	.	.	9	16	.	.	2	1	3	2	2	.	52
Chalindrey	.	.	.	.	.	0	.	.	.	.	.	.	.	.	.	10	12	.	.	2	.	.	.	5	.	6	16	4	5	4	0	63
Villegusien	.	.	.	.	.	.	.	.	.	.	.	.	.	.	.	9	5	.	.	3	.	.	.	4	.	.	3	7	3	.	.	33
Vaux-s.-Aubigny	.	.	.	.	.	.	.	.	.	.	.	.	.	.	11	5	.	.	.	.	.	.	4	.	.	3	6	9	.	.	.	38
Is-sur-Tille	.	.	5	.	5	.	.	.	.	.	.	.	.	.	8	2	.	.	.	.	1	.	4	.	.	.	11	4	.	.	1	39
St-Seine-l'Abb	.	.	.	4	.	.	.	.	.	.	.	.	.	.	.	7	3	.	.	2	.	4	.	6	1	3	5	5	7	.	.	47
Saussy	.	.	.	.	.	.	.	.	.	.	.	.	.	.	6	7	.	.	.	.	4	.	.	4	.	.	2	9	6	.	.	38
Sombernon	.	.	.	2	.	.	.	.	.	.	.	.	1	.	3	4	2	.	.	.	.	7	7	.	4	6	16	24	6	.	.	82
Dijon	.	.	6	.	.	.	.	.	.	.	.	.	.	.	11	.	0	.	.	.	.	6	3	.	3	8	1	9	1	.	.	48
Auxonne	.	.	.	1	.	.	.	.	.	.	.	.	.	.	4	8	3	.	.	3	.	3	.	14	.	1	7	4	1	.	.	49
St-Jean-de-Losne	.	.	.	.	.	.	.	.	.	.	.	.	.	.	4	2	.	.	.	.	.	.	8	.	1	3	1	3	1	.	.	23
Beaune	.	.	.	.	.	.	.	.	.	.	.	.	.	.	7	1	.	.	.	.	.	.	4	5	.	2	2	6	1	.	.	28
Lons-le-S. (E. N.)	.	.	.	21?	.	.	.	.	.	.	.	.	.	.	8	5	3	.	.	5	2	.	.	10	.	1	10	5	8	21	.	98
Châlon-s.-Saône	.	.	.	.	.	.	.	.	.	.	.	.	6	.	11	.	.	.	.	2	.	.	.	8	.	.	2	5	6	.	.	40
Mont-St-Vincent	.	.	.	.	.	.	.	.	.	.	.	.	2	3	1	3	7	.	.	.	.	.	12	3	.	2	4	15	8	.	.	60
Monsols	.	.	.	.	.	.	.	.	.	.	.	.	5	.	5	.	6	.	.	.	.	.	3	.	.	2	7	5	7	.	.	40
Tramayes	.	.	1	.	.	.	.	.	.	.	.	.	3	.	25	2	3	.	.	9	.	.	4	2	.	2	3	6	8	1	.	70
Tournus	.	.	1	.	.	.	.	.	.	.	.	.	2	1	12	.	7	.	.	0	.	1	5	.	0	2	.	18	13	.	0	62
Bourg (E. N.)	.	.	.	2	.	.	.	.	.	.	.	.	.	0	21	1	3	.	.	.	1	4	.	2	.	3	2	1	2	1	.	44
Montrevel	.	.	.	2	.	.	.	.	.	.	.	.	.	.	11	3	1	.	.	.	.	.	.	4	15	.	.	5	9	.	.	50
Pont-de-Vaux	.	.	.	.	.	.	.	.	.	.	.	.	4	.	18	.	5	.	.	.	.	.	4	.	.	.	.	28	24	.	.	83

STATIONS.	1	2	3	4	5	6	7	8	9	10	11	12	13	14	15	16	17	18	19	20	21	22	23	24	25	26	27	28	29	30	31	TOTAL.
Bassin de la Saône (suite).																																
Mâcon (E. N.)	.	.	.	.	.	.	.	.	.	.	.	.	3	.	10	1	2	.	.	7	.	4	.	2	.	.	1	14	10	.	.	55
Châtillon-s.-Ch	.	.	.	.	.	.	.	.	.	.	.	.	.	.	7	.	.	.	.	.	1	.	.	5	.	2	9	2	5	.	.	31
Thoissey	.	.	.	.	.	.	.	.	.	.	.	.	.	.	18	5	.	.	.	16	.	.	.	.	3	.	10	6	5	.	.	63
Saint-Nizier-d'Az.	.	.	1	.	.	.	.	.	.	.	.	.	5	.	8	2	6	.	.	4	.	1	.	.	2	4	5	10	10	.	.	58
Villefranche (E. N.)	.	.	.	.	.	.	.	.	.	.	.	.	.	2	12	5	1	.	.	.	.	.	.	3	.	.	1	7	1	2	.	34
Sainte-Foy-l'Arg.	.	.	.	0	.	.	.	.	.	.	.	.	5	4	14	1	5	.	.	1	.	4	0	1	0	6	1	5	9	.	.	59
Tarare	.	.	.	.	.	.	.	.	.	.	.	.	3	2	14	.	11	.	.	.	.	.	.	.	.	.	5	11	6	.	.	52
Bassin du Doubs.																																
La Chapelle-d^{s}-Bois.	.	.	.	2	.	.	.	.	.	.	.	.	.	1	9	20	9	5	.	6	.	9	.	11	.	2	18	6	14	12	2	125
Mouthe	.	.	.	6	.	.	.	.	.	.	0	1	.	3	9	28	8	5	.	1	1	13	.	.	6	5	16	11	16	28	2	159
Pontarlier	.	.	4	.	.	.	.	.	.	.	22	.	.	.	14	12	6	.	.	9	.	5	2	6	.	8	9	6	13	1	.	118
Saint-Hyppolyte	.	.	2	.	.	.	.	.	.	.	.	.	4	.	6	7	3	.	.	2	.	10	.	.	0	12	6	.	3	4	4	63
Pont-de-Roide	.	.	.	4	.	.	.	.	.	.	.	.	.	4	.	3	7	4	.	9	3	15	.	7	1	1	16	2	1	11	.	89
La Ch^{lle}-s.-Rougem^{t}	.	.	1	.	.	.	.	.	.	.	.	.	5	.	5	15	7	.	.	.	.	5	8	.	3	.	4	5	6	5	.	69
Belfort	.	.	1	4	.	.	.	.	.	.	.	.	5	.	6	6	6	.	.	5	5	4	15	.	.	9	7	11	9	5	.	98
Clerval	.	.	1	.	.	.	.	.	.	.	.	.	2	.	8	7	15	.	.	2	7	.	16	.	.	10	13	12	17	2	3	116
Lods	.	.	.	3	.	.	.	.	.	.	.	.	.	2	3	14	6	.	.	1	1	13	.	9	.	3	12	6	2	16	.	91
Levier	1	.	.	7	.	.	.	.	.	.	.	.	.	1	6	14	7	2	.	5	2	20	.	11	.	1	20	10	5	36	.	147
Amancey	.	.	.	3	.	.	.	.	.	.	.	.	.	.	5	10	2	5	.	2	.	11	.	10	.	.	22	13	4	9	6	102
Ornans	.	.	.	.	.	.	.	.	.	.	.	.	.	3	17	7	.	.	.	2	.	10	.	8	.	2	10	1	9	.	.	70
Quingey	.	.	.	4	.	.	.	.	.	.	.	.	.	.	.	14	2	.	.	12	2	7	.	13	.	.	6	6	4	3	.	73
Bouclans	.	0	1	.	.	.	.	.	.	.	.	.	2	2	7	2	1	.	2	2	17	.	12	2	3	13	5	3	5	1	3	85
Chailluz	.	.	.	.	.	.	.	.	.	.	.	.	.	.	.	8	5	.	.	.	.	8	.	11	.	.	.	10	12	10	.	64
Besançon (E. N.)	1	20	.	15	.	.	.	.	.	.	.	.	.	0	.	.	15	.	.	.	.	4	6	5	.	.	.	18	8	.	.	93
Bassin du Rhône proprement dit, cours moyen.																																
Chamonix	.	.	.	.	.	.	.	.	.	.	3	.	.	5	6	30	2	.	.	.	4	3	.	35	2	12	5	7	8	36	.	158
Les Contamines	.	.	.	.	.	.	.	.	.	.	.	.	.	2	25	13	.	0	.	.	9	.	.	40	6	14	12	3	5	41	.	169
Sallanches	.	.	.	.	.	.	.	.	.	.	.	.	.	.	15	22	.	.	.	.	12	5	.	24	1	13	7	3	4	36	.	141
Mélan	.	.	.	.	.	.	.	.	.	.	.	.	.	7	18	24	2	.	.	.	3	9	.	19	1	13	7	4	9	17	.	132
Cruseilles	.	.	.	.	.	.	.	.	.	.	.	.	.	4	30	5	4	.	.	.	.	4	.	17	.	7	14	3	20	.	.	108
Annemasse	.	.	.	.	.	.	.	.	.	.	.	.	.	.	.	40	2	.	19	.	.	.	.	.	.	8	.	4	3	9	.	85
Évian	.	.	.	.	.	.	.	.	.	.	.	.	10	.	.	13	1	.	.	.	5	.	.	16	.	11	3	1	5	13	.	78
Gex	.	.	.	.	.	.	.	.	.	.	.	.	.	.	11	.	.	.	.	.	.	7	.	2	.	2	8	3	13	11	.	57
Léaz	.	.	.	.	.	.	.	.	.	.	.	.	2	4	19	3	2	.	.	.	.	2	2	.	.	20	16	.	26	8	.	104
Thônes	.	.	.	.	.	.	.	.	.	.	.	.	.	2	7	31	2	1	.	.	5	8	.	21	1	19	25	5	30	42	.	199
Seythenex	.	.	.	.	.	.	.	.	.	.	.	.	.	0	16	9	1	.	.	.	2	3	.	31	3	34	15	2	9	40	.	165
Leschaux	.	.	.	.	.	.	.	.	.	.	.	.	.	.	1	12	13	.	.	.	12	5	.	25	1	18	10	1	8	33	.	139
Annecy	.	.	.	.	.	.	.	.	.	.	.	.	.	.	15	15	2	.	.	.	17	6	.	30	1	15	8	9	7	24	.	149
Rumilly	.	.	.	.	.	.	.	.	.	.	.	.	.	30	6	1	.	.	.	5	.	.	26	1	6	14	2	3	40	.	.	134
Chambéry (P. C.)	.	.	.	.	.	.	.	.	.	.	.	.	.	.	7	4	1	1	.	.	.	1	.	25	1	15	23	2	8	32	.	120
Lhuis	.	.	.	.	.	.	.	.	.	.	.	.	.	4	8	.	.	.	.	.	.	.	.	18	.	5	23	5	19	.	.	82
Nantua	.	.	.	.	17	.	3	.	.	15	4	2	11	.	.	.	.	.	9	19	3	.	.	6	20	3	12	16	.	1	.	141
Pont-d'Ain	.	.	.	.	.	.	.	.	.	.	.	.	4	.	15	5	5	.	.	.	3	.	.	.	7	4	5	.	20	.	.	68
Chalamont	.	.	.	.	.	.	.	.	.	.	.	.	4	.	22	4	.	.	.	.	.	.	.	.	.	8	2	2	13	.	.	55
Montluel	.	.	.	.	.	.	.	.	.	.	.	.	3	4	24	.	3	.	.	.	.	.	.	.	.	9	6	3	13	.	.	65

STATIONS.	1	2	3	4	5	6	7	8	9	10	11	12	13	14	15	16	17	18	19	20	21	22	23	24	25	26	27	28	29	30	31	TOTAL.
Bassin du Rhône proprement dit, cours moyen (suite).																																
Mont-Verdun	.	.	.	.	.	.	.	.	.	.	.	.	.	4	12	.	2	.	.	.	.	.	.	2	0	1	2	8	2	4	.	37
St-Genis-Laval (Ore)	.	.	.	.	.	.	.	.	.	.	.	.	.	2	3	2	2	0	.	.	2	1	.	1	.	1	1	6	4	3	.	28
Lyon (Tête-d'Or)	.	.	.	.	.	.	.	.	.	.	.	.	.	3	4	3	1	1	.	.	0	.	.	1	0	2	2	3	5	5	.	31
Vienne	.	.	.	.	.	.	.	.	.	.	.	.	7	4	7	.	4	.	.	6	.	1	-	.	2	9	8	9	3	.	.	67
Arzay	.	.	.	.	.	.	.	.	.	.	.	.	.	2	12	1	5	3	.	.	.	.	.	16	.	3	6	4	2	1	.	53
Bassin de l'Isère.																																
Albertville (E. N.)	.	.	.	.	.	.	.	.	.	.	.	.	.	.	.	.	9	.	.	.	.	.	.	16	7	.	.	.	.	.	.	32
La Mure	.	.	.	.	.	.	.	.	.	.	.	.	.	.	4	7	.	.	.	.	.	.	.	19	14	2	3	.	3	4	.	56
Villars-Raimond	.	.	.	.	.	.	.	.	.	.	.	.	.	14	8	.	.	.	.	.	.	.	.	46	.	.	.	11	21	.	.	100
Grenoble (E. N.)	.	.	.	.	.	.	.	.	.	.	.	.	.	4	0	.	.	.	.	.	.	1	.	21	5	2	5	2	4	3	.	48
Saint-Marcellin	.	.	.	.	.	.	.	.	.	.	.	.	.	20	.	.	10	.	.	.	.	.	.	26	.	.	15	.	.	.	.	71
Bassin de la Durance.																																
Ft de l'Infernet	.	.	.	.	.	.	.	.	.	.	.	.	.	10	.	.	.	.	.	10	.	15	21	.	.	.	10	.	11	.	.	77
Briançon	.	.	.	.	.	.	.	.	.	10	4	.	.	.	.	.	.	.	.	.	.	.	.	3	23	.	.	.	.	7	.	47
Aiguilles	.	.	.	.	.	.	.	.	.	5	.	.	.	2	5	.	.	.	.	.	.	.	.	5	.	20	.	.	.	.	.	37
Guillestre	.	.	.	.	.	.	.	.	.	.	.	.	.	.	3	1	.	.	.	.	.	.	.	.	26	0	.	.	.	1	.	31
Embrun	.	.	.	.	.	.	.	.	.	.	.	.	1	7	.	.	.	.	.	.	.	.	.	22	7	2	.	.	9	.	.	48
Chorges	.	.	.	.	5	.	.	.	20	.	.	12	.	.	.	.	4	.	.	.	22	.	.	5	.	.	.	.	.	.	.	68
Tallard	.	.	.	.	.	.	.	.	.	.	.	.	.	.	15	.	.	.	.	.	.	.	.	.	24	.	.	.	2	.	.	41
Le Lauzet	.	.	.	.	.	.	.	.	.	.	.	.	.	.	12	.	.	.	.	.	.	.	.	.	27	.	.	.	.	.	.	39
Gap (E. N.)	.	.	.	.	.	.	.	.	.	.	.	.	.	2	2	.	.	.	.	.	.	.	2	1	.	.	.	.	1	.	.	8
Veynes	.	.	.	.	.	.	.	.	.	.	.	.	.	.	1	1	.	.	.	.	.	.	.	6	6	.	.	.	.	5	.	19
Serres	.	.	.	.	.	.	.	.	.	.	.	.	.	.	1	.	.	.	.	.	.	.	.	23	.	1	.	.	.	.	.	25
La Motte	.	.	.	.	.	.	.	.	.	.	25	.	.	.	6	.	.	.	.	.	.	.	.	6	.	.	.	.	.	4	.	41
Orpierre	.	.	.	.	.	.	.	.	.	.	.	.	.	.	2	.	.	.	.	.	.	.	16	.	.	1	.	1	.	.	.	20
Laragne	.	.	.	.	.	.	.	.	.	.	.	.	.	.	.	.	.	.	.	.	.	.	.	.	.	.	.	.	.	.	.	0
Saint-Vincent	.	.	.	.	.	.	.	.	.	.	.	.	.	.	.	.	.	.	.	.	.	.	.	.	8	.	.	.	.	.	.	8
Ribiers	.	.	.	.	.	.	.	.	.	.	.	.	.	.	3	.	.	.	.	.	.	.	.	4	.	9	.	.	.	.	.	16
Sisteron	.	.	.	.	.	.	.	.	.	.	.	.	.	.	.	.	.	.	.	.	.	.	.	.	12	.	.	.	.	.	.	12
Banon	.	.	1	.	.	.	.	.	.	.	.	.	.	.	.	.	.	.	.	.	.	.	30	15	.	4	.	.	.	.	.	50
Volonne	.	.	.	.	.	.	.	.	.	.	.	.	.	.	3	2	.	.	.	.	.	.	.	10	.	.	.	.	.	.	.	15
Les Granons	.	.	.	.	.	.	.	.	.	.	.	.	.	.	4	.	.	.	.	.	.	.	.	6	9	.	.	.	.	.	.	19
Peyruis	.	.	.	.	.	.	.	.	.	.	.	.	.	.	5	.	.	.	.	.	.	.	.	.	20	.	.	.	.	.	.	25
Saint-Christol	.	.	.	.	.	.	.	.	.	.	.	.	.	1	1	.	.	.	.	.	.	.	.	11	1	.	.	.	0	.	.	14
Lagarde	.	.	.	.	.	.	.	.	.	.	.	.	.	.	7	.	.	.	.	.	.	.	.	10	.	.	.	.	.	.	.	17
Apt	.	.	.	.	.	.	.	.	.	.	.	.	.	2	0	.	.	.	.	.	.	.	.	21	.	14	.	.	.	.	.	37
Murs	.	.	.	.	.	.	.	.	.	.	.	.	.	.	14	.	.	.	.	.	.	.	.	27	.	11	.	.	.	.	.	52
Forcalquier	.	.	.	.	.	.	.	.	.	.	.	.	.	3	.	.	.	.	.	.	.	.	.	7	9	.	.	.	.	.	.	19
Manosque	.	.	.	.	.	.	.	.	.	.	.	.	.	6	.	.	.	.	.	.	.	.	.	3	2	.	.	.	.	.	.	11
Barrême	.	.	.	.	.	.	.	.	.	.	.	.	.	8	.	.	.	.	.	.	.	.	.	7	10	.	.	.	.	.	.	25
Annot	.	.	.	.	.	.	.	.	.	.	.	.	.	.	.	.	.	.	.	.	.	.	.	6	9	.	.	.	.	.	.	15
Allos	.	.	.	.	.	.	.	.	.	.	.	.	.	.	12	12	.	.	.	.	.	.	.	.	28	.	.	.	.	.	.	52
Meyrargues	.	.	.	.	.	.	.	.	.	.	.	.	8	1	.	.	.	.	.	.	.	.	.	10	8	.	.	.	.	.	.	27
Pertuis	1	.	.	.	.	.	.	.	.	.	.	.	.	4	.	.	.	.	.	.	.	.	.	.	14	.	.	.	.	.	.	19

STATIONS.	1	2	3	4	5	6	7	8	9	10	11	12	13	14	15	16	17	18	19	20	21	22	23	24	25	26	27	28	29	30	31	TOTAL.
Bassin de la Durance (suite).																																
Rognes	.	.	.	.	.	.	.	.	.	.	.	.	.	3	.	.	.	.	.	.	.	.	.	9	7	2	.	.	.	.	.	21
Les Taillades	.	.	.	.	.	.	.	.	.	.	.	.	.	.	.	.	.	.	.	.	.	.	3	18	.	.	.	.	.	.	.	21
Orgon	.	.	.	.	.	.	.	.	.	.	.	.	.	1	.	.	.	.	.	.	.	.	2	8	.	.	.	.	.	.	.	11
Cavaillon	.	.	.	.	.	.	.	.	.	.	.	.	.	0	5	.	.	.	.	.	.	.	12	12	10	.	.	.	.	.	.	39
Bassin du Rhône proprement dit, cours inférieur.																																
N.-D.-des-Neiges	.	.	.	1	.	.	.	.	.	.	.	.	.	16	7	2	.	.	.	.	.	.	.	4	.	.	1	.	.	.	.	31
Les Laubies	.	.	.	.	.	.	.	.	.	.	.	.	5	75	38	.	3	3	.	.	.	.	.	.	.	6	.	4	4	.	.	138
Le Thort	.	.	.	.	.	.	.	.	.	.	.	.	0	18	1	.	.	.	.	.	.	.	.	.	.	1	.	1	.	.	.	22
Villefort	.	.	.	.	.	.	.	.	.	.	.	.	.	15	2	.	.	.	.	.	.	.	.	8	.	.	.	.	.	.	.	25
Vialas	.	.	.	.	.	.	.	.	.	.	.	.	0	12	.	.	.	.	.	.	.	.	.	.	.	.	.	.	.	.	.	12
St-Germain-de-C.	.	.	.	.	.	.	.	.	.	.	.	.	.	12	4	.	.	.	.	.	.	.	.	3	.	.	.	.	.	.	.	19
Montpezat	.	.	.	.	.	.	.	.	.	.	.	.	5	8	.	0	.	.	.	.	.	.	6	.	.	.	.	.	0	2	.	21
Vals	.	.	.	.	.	.	.	.	.	.	.	.	20	.	.	.	.	.	.	.	.	.	.	10	.	.	.	.	.	.	.	30
Privas (E. N.)	.	.	.	.	.	.	.	.	.	.	.	.	.	2	10	4	.	.	.	.	3	4	.	7	.	.	.	.	.	.	.	30
Valence (E. N.)	.	.	.	.	.	.	.	.	.	.	.	.	.	3	5	.	.	.	.	2	.	.	.	18	.	.	.	.	.	.	.	10
Valréas	.	.	.	.	.	.	.	.	.	.	.	.	.	.	8	.	.	.	.	.	.	.	.	15	.	.	.	.	.	.	.	23
Lapalud	.	.	.	.	.	.	.	.	.	.	.	.	.	.	.	.	.	.	.	.	.	.	.	.	12	.	.	.	.	.	.	12
Bollène	.	.	.	.	.	.	.	.	.	.	.	.	0	.	.	.	.	.	.	.	.	.	.	4	.	.	.	.	.	.	.	4
Orange	.	.	.	.	.	.	.	.	.	.	.	.	0	2	5	.	.	.	.	.	.	.	.	11	.	.	.	.	.	.	.	18
Savoillans	.	.	.	.	.	.	.	.	.	.	.	.	.	.	6	.	.	.	.	.	.	.	.	31	2	.	.	.	.	.	.	39
Sault	.	.	.	.	.	.	.	.	.	.	.	.	.	.	2	.	.	.	.	.	.	.	.	17	.	6	.	.	.	.	.	25
Bedouin	.	.	.	.	.	.	.	.	.	.	.	.	.	.	.	.	.	.	.	.	.	.	.	.	.	5	18	.	.	.	.	23
Carpentras	.	.	.	.	.	.	.	.	.	.	.	.	.	1	0	.	.	.	.	.	.	.	.	26	.	1	.	.	.	.	.	28
Malaucène	.	.	.	.	.	.	.	.	.	.	.	.	.	.	0	6	.	.	.	.	.	.	.	4	15	.	.	.	.	.	.	25
Pernes	.	.	.	.	.	.	.	.	.	.	.	.	.	1	.	4	.	.	.	.	.	.	.	10	14	10	.	.	.	.	.	39
Avignon (E. N.)	.	.	.	.	.	.	.	.	.	.	.	.	.	.	1	3	.	.	.	.	.	.	.	6	10	.	.	.	.	.	.	21
Saint-Remy	.	.	.	.	.	.	.	.	.	.	.	.	.	.	.	.	.	.	.	.	.	.	.	10	8	5	.	.	.	.	.	23
Les Baux	.	.	.	.	.	.	.	.	.	.	.	.	.	1	.	.	.	.	.	.	.	.	.	18	.	.	.	.	.	.	.	19
Viguier	.	.	.	.	.	.	.	.	.	.	.	.	.	.	.	.	.	.	.	.	.	.	.	10	7	.	.	.	.	.	.	17
Farimon	.	.	.	.	.	.	.	.	.	.	.	.	.	.	.	.	.	.	.	.	.	.	.	20	.	.	.	.	.	.	.	20
Arles	.	.	.	.	.	.	.	.	.	.	.	.	.	1	.	.	.	.	.	.	.	.	.	23	.	.	.	.	.	.	.	24
L'Armeillère	.	.	.	.	.	.	.	.	.	.	.	.	1	.	.	.	.	.	.	.	.	.	.	26	.	.	.	.	.	.	.	27
Létourneau	.	.	.	.	.	.	.	.	.	.	.	.	.	.	.	.	.	.	.	.	.	.	.	22	.	.	.	.	.	.	.	22
Saintes-Maries	.	.	.	.	.	.	.	.	.	.	.	.	.	.	.	.	.	.	.	.	.	.	.	9	17	.	.	.	.	.	.	26
Giraud	.	.	.	.	.	.	.	.	.	.	.	.	.	.	.	.	.	.	.	.	.	.	.	20	.	.	.	.	.	.	.	20
RÉGION DE NICE.																																
Petits bassins entre le Rhône et les Alpes.																																
Le Gd-Sambuc	.	.	.	.	.	.	.	.	.	.	.	.	.	13	.	.	.	.	.	.	.	.	.	9	7	2	.	.	.	.	.	31
Trets	.	.	.	.	.	.	.	.	.	.	.	.	.	6	.	.	.	.	.	.	.	.	.	9	.	.	.	.	.	.	.	15
Gréasque	.	.	.	.	.	.	.	.	.	.	.	.	.	10	.	.	.	.	.	.	.	.	.	5	5	1	.	.	.	.	.	21
Saint-Antonin	.	.	.	.	.	.	.	.	.	.	.	.	.	16	.	.	.	.	.	.	.	.	.	12	.	.	.	.	.	.	.	28
Aix (C.M.)	.	.	.	.	.	.	.	.	.	.	.	.	.	6	.	.	.	.	.	.	.	.	.	20	.	.	.	.	.	.	.	26
Bouc	.	.	.	.	.	.	.	.	.	.	.	.	.	2	.	.	.	.	.	.	.	.	.	10	.	.	.	.	.	.	.	12
Venelles	.	.	.	.	.	.	.	.	.	.	.	.	.	34	.	.	.	.	.	.	.	.	.	17	.	.	.	.	.	.	.	51

STATIONS.	1	2	3	4	5	6	7	8	9	10	11	12	13	14	15	16	17	18	19	20	21	22	23	24	25	26	27	28	29	30	31	TOTAL.
Petits bassins entre le Rhône et les Alpes (suite).																																
Pélissanne	2	.	.	.	.	.	.	.	.	.	.	.	.	1	.	.	.	.	.	.	.	.	9	2	.	.	.	.	.	.	.	12
Cornillon	.	.	.	.	.	.	.	.	.	.	.	.	.	3	.	.	.	.	.	.	.	.	.	9	11	.	.	.	.	.	.	23
Les Pennes	.	.	.	.	.	.	.	.	.	.	.	.	.	3	.	.	.	.	.	.	.	.	.	12	.	.	.	.	.	.	.	15
Berre	.	.	.	.	.	.	.	.	.	.	.	.	.	3	.	.	.	.	.	.	.	.	.	16	.	.	.	.	.	.	.	19
Saint-Chamas	.	.	.	.	.	.	.	.	.	.	.	.	.	1	.	.	.	.	.	.	.	.	.	19	.	.	.	.	.	.	.	20
Port-de-Bouc	.	.	.	.	.	.	.	.	.	.	.	.	1	4	.	.	.	.	.	.	.	.	.	17	.	.	.	.	.	.	.	22
Septêmes	.	.	.	.	.	.	.	.	.	.	.	.	.	.	.	.	.	.	.	.	.	.	.	6	.	.	.	.	.	.	.	6
Aubagne	.	.	.	.	.	.	.	.	.	.	.	.	.	.	.	.	.	.	.	.	.	.	2	.	.	.	.	.	.	.	.	2
Marseille (Obs^{re})	.	.	.	.	.	.	.	.	.	.	.	.	.	.	.	.	.	.	.	.	.	.	.	6	.	.	.	.	.	.	.	6
Cap Croisette	.	.	.	.	.	.	.	.	.	.	.	.	.	.	2	.	.	.	.	.	.	.	.	1	.	.	.	.	.	.	.	3
Phare de Planier	.	.	.	.	.	.	.	.	.	.	.	.	.	1	.	.	.	.	.	.	.	.	.	3	.	.	.	.	.	.	.	4
La Ciotat	.	.	.	.	.	.	.	.	.	.	.	.	.	9	.	.	.	.	.	.	.	.	.	.	.	.	.	.	.	.	.	9
La Seyne	.	.	.	.	.	.	.	.	.	.	.	.	.	15	.	.	.	.	.	.	.	.	.	3	.	3	.	.	.	.	.	21
Cap Sicié	.	.	.	.	.	.	.	.	.	.	.	.	.	.	18	.	.	.	.	.	.	.	.	.	5	7	.	.	.	.	.	30
Toulon	.	.	.	.	.	.	.	.	.	.	.	.	.	14	.	.	.	.	.	.	.	.	5	.	2	.	.	.	.	.	.	21
Hyères	.	.	.	.	.	.	.	.	.	.	.	.	.	20	.	.	.	.	.	.	.	.	.	2	.	17	.	.	.	.	.	39
Draguignan (E.N.)	.	.	.	.	.	.	.	.	.	.	.	.	.	1	.	.	.	.	.	.	.	.	.	1	2	.	.	.	.	.	.	4
Cannes	.	.	.	.	.	.	.	.	.	.	.	.	.	.	.	.	.	.	.	.	.	.	.	3	.	1	.	.	.	.	.	4
Nice (E.N.)	.	.	.	.	.	.	.	.	.	1	.	.	.	.	.	.	.	.	.	.	.	.	.	.	3	.	.	.	.	.	.	4
Villefranche (phare)	.	.	.	.	.	.	.	.	.	.	.	.	.	.	.	.	.	.	.	.	.	.	.	3	.	.	.	.	.	.	.	3
La Garouppe (phare)	.	.	.	.	.	.	.	.	.	.	.	.	.	.	.	.	.	.	.	.	.	.	.	1	.	.	.	.	.	.	.	1
CORSE.																																
Ajaccio (E.N.)	.	.	.	.	.	.	.	.	.	.	.	.	.	.	.	.	.	.	.	.	.	.	.	.	.	.	12	.	.	.	.	12
Ile Sanguinaire	.	.	.	.	.	.	.	.	.	.	.	.	.	.	2	.	.	.	.	.	.	.	.	.	.	.	11	.	.	.	.	13

OBSERVATIONS DU MOIS DE SEPTEMBRE 1882.

STATIONS.	1	2	3	4	5	6	7	8	9	10	11	12	13	14	15	16	17	18	19	20	21	22	23	24	25	26	27	28	29	30	TOTAL.
VERSANT DE LA MER DU NORD.																															
BASSINS DU RHIN, DE LA MEURTHE ET DE LA MOSELLE.																															
La Schlucht	3	.	0	7	3	4	.	.	.	.	8	9	19	5	6	9	2	6	11	1	6	3	8	1	0	.	3	12	53	43	253
Rothau	.	.	7	1	7	.	.	.	.	2	23	28	3	2	5	1	1	14	1	9	2	5	2	.	.	3	2	29	53	0	200
Gemaingoutte	4	.	.	9	5	2	0	.	.	.	5	12	47	5	6	13	2	1	11	0	9	5	6	3	.	.	3	4	20	11	182
Moriviller	0	.	13	.	.	.	.	.	.	.	12	27	8	2	8	1	2	3	.	7	.	.	9	5	.	0	2	15	24	.	140
Flin	1	.	.	15	.	.	.	.	.	.	.	12	36	4	1	.	.	13	3	8	2	5	3	.	.	.	1	1	30	12	147
Blamont	.	.	12	3	.	.	.	.	.	.	14	16	7	3	3	.	2	8	4	10	3	3	1	.	.	6	6	16	19	.	136
Lunéville	.	.	8	.	.	2	.	.	.	.	6	34	3	9	3	0	2	0	2	6	7	4	0	.	.	2	2	16	18	.	125
Einville	.	.	7	.	.	.	.	.	.	.	6	29	6	5	3	1	1	2	.	9	4	7	.	.	.	2	1	21	15	.	119
Moncel-s.-Seille	3	.	.	.	.	.	.	.	.	.	8	3	22	4	.	.	.	.	5	5	6	7	.	3	.	.	1	3	13	.	83
Nancy (E. N.)	.	.	1	.	.	.	.	.	.	.	18	12	22	.	3	2	.	.	6	3	6	2	5	0	1	.	1	4	8	23	117
Bellefontaine	.	.	.	0	.	.	.	.	.	.	10	11	34	1	.	5	.	.	.	16	9	7	1	1	.	.	4	5	20	4	128
Maxéville	.	.	3	.	2	.	3	.	.	.	6	6	9	.	9	8	8	5	18	.	.	4	.	.	.	.		6	14	.	101
Bruyères	3	.	.	11	3	4	0	.	.	.	2	12	33	12	9	6	0	6	11	0	6	6	6	2	.	.	5	10	34	27	208
Épinal	3	.	.	7	.	.	.	.	.	.	3	6	39	7	11	5	1	2	3	.	5	4	2	2	.	.	5	6	28	16	154
Thaon	5	.	.	.	.	.	.	.	.	.	.	12	30	2	12	3	.	2	.	.	4	5	2	.	.	.	4	6	29	8	124
Mirecourt (E. N.)	.	.	13	.	.	.	.	.	.	.	2	10	31	4	.	9	.	9	8	6	3	11	.	.	.	.	.	.	15	25	146
Vézelise	2	.	5	.	.	.	.	.	.	.	10	.	32	2	5	2	.	6	.	8	.	12	1	.	.	0	5	.	15	15	119
Allain	2	.	.	1	.	.	.	.	.	.	11	17	23	1	4	8	0	9	.	.	10	4	8	.	.	.	1	2	19	13	133
Neuves-Maisons	2	.	.	3	.	.	.	.	.	.	0	17	22	1	4	2	0	4	3	7	9	3	1	2	.	.	.	3	14	17	119
Toul	.	2	.	1	.	.	.	.	.	.	20	.	23	2	5	2	1	6	2	1	10	8	2	.	.	1	1	1	15	9	112
Foug	3	.	.	.	.	.	.	.	.	.	8	10	26	2	5	2	.	2	6	2	19	11	.	2	.	0	0	5	12	10	125
Frouard	.	.	0	.	.	.	.	.	.	5	10	21	8	3	3	.	2	1	1	5	4	1	.	.	.	0	5	20	9	.	98
Rogéville	2	.	.	1	.	.	.	.	.	.	9	15	31	3	6	2	.	3	2	2	10	8	1	2	.	0	1	2	14	12	126
Haudiomont	1	.	1	2	.	.	.	.	.	.	7	9	10	.	7	.	.	8	3	3	10	10	.	.	.	.	2	2	12	16	93
Mance	1	.	8	1	.	.	.	.	.	.	8	24	21	5	3	1	2	1	6	3	22	11	0	.	.	.	1	9	22	6	154
BASSINS DE LA MEUSE, DE LA CHIERS ET DE LA SAMBRE.																															
Pouilly	4	.	.	15	.	.	.	.	.	.	.	9	20	.	5	.	.	3	.	.	3	20	3	.	.	.	3	13	29	18	144
Clefmont	4	.	.	6	.	.	.	.	.	.	.	19	12	.	5	.	.	2	1	.	15	.	3	.	.	.	.	6	28	20	121
Contrexéville	1	.	.	8	.	.	.	.	.	.	5	5	19	.	4	1	.	5	.	1	4	11	.	.	.	.	1	7	28	15	115
Aillianville	4	.	.	3	.	.	.	.	.	.	0	13	10	.	6	1	.	5	.	1	4	13	2	.	.	.	0	3	28	21	114
Commercy (E. N.)	2	.	.	.	.	.	.	.	.	.	43	10	19	.	12	.	3	21	2	.	13	9	0	.	.	.	1	4	30	34	203
Les Kœurs	2	.	.	.	.	.	.	.	.	11	10	9	9	.	5	.	.	10	2	7	6	5	.	.	.	.	3	4	31	.	114
Souilly	1	.	0	3	.	.	.	.	.	.	21	20	7	.	5	.	2	4	5	2	10	12	.	.	.	.	0	3	26	12	133
Dun	3	.	6	3	.	.	.	.	.	.	23	5	10	.	6	4	2	2	7	2	48	17	.	.	.	.	4	4	21	9	176

STATIONS.	1	2	3	4	5	6	7	8	9	10	11	12	13	14	15	16	17	18	19	20	21	22	23	24	25	26	27	28	29	30	TOTAL
BASSINS DE LA MEUSE, DE LA CHIERS ET DE LA SAMBRE (suite).																															
Hussigny	.	.	4	.	.	.	.	.	.	.	.	22	19	7	2	2	6	5	5	8	7	2	2	3	4	2	1	3	6	5	116
Spincourt	1	3	.	.	.	.	.	.	.	.	3	28	20	.	6	3	1	0	8	6	27	9	.	.	2	.	2	3	21	4	147
Damvillers	.	.	2	.	.	.	.	.	.	.	12	18	16	.	4	1	.	5	5	3	30	11	.	.	.	.	.	1	27	6	141
Margut	.	.	5	1	.	.	.	.	.	.	12	17	5	.	4	3	3	2	6	.	21	9	.	.	.	3	4	.	14	9	118
Tannay	2	.	.	7	.	.	.	.	.	.	.	23	2	1	1	0	4	1	9	6	46	15	.	.	.	.	1	4	29	11	162
Bairon	.	.	.	14	.	.	.	.	.	.	2	22	.	.	5	.	3	.	10	5	48	12	.	.	.	.	3	4	19	14	161
Saint-Aignan	2	.	1	5	.	.	.	.	.	.	25	20	.	0	4	0	4	0	9	3	53	13	.	.	.	.	4	5	21	7	176
Sedan	1	.	0	5	.	.	.	.	.	.	36	31	1	.	2	.	3	.	8	2	49	13	.	.	.	.	5	6	18	8	188
Launois	2	.	9	3	.	.	.	.	.	.	1	32	.	2	4	2	3	1	15	4	59	12	.	.	.	.	2	1	23	5	180
Gespunsart	1	.	2	8	.	.	0	.	.	.	22	27	.	4	5	.	4	.	15	4	36	10	.	.	.	.	4	3	25	15	185
Haybes	.	.	.	.	.	.	.	.	.	28	2	20	.	.	5	.	.	17	6		48	.	.	.	.	.	20	20	22	.	188
Avesnes	.	15	6	.	.	1	.	.	.	.	2	3	6	.	1	15	0	8	11	15	27	.	.	.	.	2	1	12	7	.	132
BASSINS DE L'ESCAUT, DE LA LYS, DE L'YSER ET DE L'AA.																															
Gommegnies	.	1	9	.	1	.	.	.	.	.	.	3	2	.	2	28	.	15	22	8	9	.	.	.	.	.	2	10	3	.	115
Havrincourt	0	.	1	.	.	1	2	.	1	0	1	.	19	0	3	4	6	7	7	1	8	.	.	.	0	2	14	6	.	.	83
Cambrai	2	0	0	6	.	2	1	.	.	.	.	.	0	.	.	1	1	.	6	9	17	10	.	.	.	.	3	0	10	1	68
Anzin	1	.	7	.	.	.	.	.	.	.	.	.	3	.	.	.	11	12	9	3	4	.	.	.	.	.	.	0	6	.	56
Neuville-Vitasse	.	.	5	4	.	1	.	.	.	.	.	.	0	3	1	5	1	1	12	6	1	.	.	.	.	1	.	10	1	.	53
Arras (C. M.)	.	1	5	0	4	2	.	.	.	.	.	1	0	3	1	6	0	2	13	9	4	.	.	.	.	1	5	9	1	.	67
Masny	.	.	.	.	.	.	.	.	.	.	.	3	.	6	2	.	.	.	7	20	.	.	.	.	5	5	.	.	.	7	56
Douai (Obs.)	2	.	1	9	.	3	1	.	.	.	.	.	.	2	2	2	8	.	4	14	4	2	.	.	.	.	3	1	8	1	67
Lille	0	0	1	0	0	6	.	.	.	.	.	0	.	0	2	2	1	1	16	6	5	0	.	.	.	0	3	1	9	.	54
Allouagne	3	.	0	1	3	.	.	.	.	.	.	1	.	2	2	5	.	.	33	1	4	.	.	.	.	2	10	11	.	0	79
Laventie	.	0	3	1	3	0	.	0	.	2	.	0	.	.	2	4	.	3	25	2	4	.	.	.	.	1	3	7	2	0	62
Nordpeene	2	.	.	1	.	6	.	.	.	.	1	.	4	.	1	0	3	.	6	28	.	4	.	.	.	.	2	7	8	.	73
Godewaerswelde	2	1	1	6	0	.	.	.	.	4	.	1	.	.	0	3	0	13	10	2	4	.	0	.		2	3	9	.	.	62
Dunkerque (C. M.)	4	.	1	.	5	.	.	.	.	.	.	2	.	.	1	1	2	.	6	24	.	2	.	.	.	.	0	11	8	0	68
Oye	1	1	2	.	8	.	.	.	.	0	2	5	.	0	8	1	.	1	19	.	6	0	.	.	.	1	6	6	1	1	69

VERSANT DE LA MANCHE.

STATIONS.	1	2	3	4	5	6	7	8	9	10	11	12	13	14	15	16	17	18	19	20	21	22	23	24	25	26	27	28	29	30	TOTAL
BASSINS DE LA CANCHE, DE LA SOMME, DE LA BÉTHUNE, ETC.																															
Cap Gris-Nez	4	.	.	2	.	7	.	.	.	.	.	10	4	7	1	2	3	.	.	14	2	6	5	.	.	.	.	10	9	.	86
Samer	0	0		.	10	0	.	.	.	0	4	7	17	8	.	.	.	1	46	.	5	.	.	.		1	24		1	1	125
Hucqueliers	.	3	1	4	7	.	.	.	1	.	6	5	9	3	4	.	.	3	32	14	8	.	.	.	.	1	24	20	0	1	146
Boulogne	5	.	.	2	.	9	.	.	.	.	.	8	5	9	3	2	.	1	.	38	.	5	.	.	.	.	2	4	6	1	100
Valhuon	0	1	1	0	4	0	.	.	0	.	0	4	.	4	2	7	.	1	32	3	13	.	.	.	.	3	11	11	3	1	102
Le Touquet	5	0	1	1	0	7	.	.	.	.	.	2	7	10	.	.	4	.	.	40	.	1	.	.	.	.	0	23	14	1	118
Erquières	1	1	3	1	4	1	.	.	.	.	0	4	.	.	3	9	.	.	25	9	3	.	.	.	.	2	25	17	1	1	109
Saint-Riquier	5	1	1	5	0	4	0	.	.	.	0	6	.	8	0	11	.	.	3	12	4	6	.	.	.	.	0	25	13	1	107
St Valery-s.-Somme	5	2	.	1	.	5	.	.	.	.	0	2	7	1	1	1	7	.	1	14	8	1	.	.	.	.	1	46	19	2	124
Aumale	.	.	.	8	.	6	.	.	.	.	2	3	.	.	.	6	.	8	7	.	6	.	.	.	.	.	.	.	22	.	68
Eu	6	.	1	1	.	6	.	.	.	1	.	11	5	3	.	9	10	.	13	4	2	2	.	.	.	.	11	32	14	.	131
Londinières	2	2	9	.	.	5	.	.	.	.	.	8	2	6	1	11	4	.	12	1	6	3	.	.	.	.	8	13	11	.	104
Dieppe	3	.	0	.	.	3	.	.	.	.	.	15	1	1	.	8	5	.	11	6	0	2	0	.	.	.	2	20	12	.	89

STATIONS.	1	2	3	4	5	6	7	8	9	10	11	12	13	14	15	16	17	18	19	20	21	22	23	24	25	26	27	28	29	30	TOTAL.
BASSINS DE LA CANCHE, DE LA SOMME, DE LA BÉTHUNE, ETC. (suite).																															
Bosc-le-Hard	8	.	6	.	.	5	.	.	.	1	.	24	5	4	0	6	6	.	2	1	5	10	.	.	.	.	1	10	15	.	109
Longueville.....	.	0	2	.	5	2	.	.	.	2	2	2	1	.	3	14	.	0	3	1	2	.	.	.	.	.	3	13	8	.	63
St-Valery-en-Caux.	4	1	2	1	.	4	.	.	.	.	.	21	5	0	.	0	3	.	14	6	1	4	.	.	.	.	10	24	10	1	111
Goderville.....	4	1	.	1	.	6	.	.	.	.	.	27	4	.	.	.	3	.	2	11	.	5	1	.	.	.	4	23	17	.	109
Fécamp (ville)....	5	5	5	.	.	4	.	.	.	11	1	27	12	4	.	3	.	.	10	11	1	3	1	.	.	.	15	33	13	.	165
BASSIN DE LA SEINE.																															
Bassin de l'Yonne.																															
Haut-Folin.....	.	.	.	.	8	.	.	.	.	4	.	.	.	.	21	.	.	.	.	43	.	.	.	.	20	.	.	.	82	42	220
Bas-Folin.....	.	.	.	5	.	.	.	.	.	.	5	13	9	.	20	.	.	.	.	7	5	7	14	.	.	.	4	14	58	41	202
Pommoy	.	.	4	.	.	.	.	.	.	.	39	8	.	21	.	.	.	.	8	4	6	13	.	.	.	13	6	48	58	8	235
Les Settons.....	3	.	.	15	.	.	.	.	1	.	5	26	8	.	8	0	.	3	.	11	.	18	9	0	.	.	5	16	72	35	235
Château-Chinon....	.	.	1	18	.	.	.	.	2	.	2	36	9	.	7	2	.	.	6	.	.	22	9	.	.	.	1	15	35	12	177
Saulieu	3	.	14	.	.	.	.	.	1	9	12	3	.	10	1	.	1	.	.	8	.	16	.	.	.	2	4	18	20	.	121
Vitteaux	3	.	18	0	.	.	.	.	0	1	58	13	5	1	18	.	.	1	.	8	.	13	3	.	.	0	4	9	24	.	179
Montbard.....	.	.	.	.	.	.	.	.	.	14	22	3	.	6	8	2	1	.	3	.	.	14	.	.	.	.	3	.	24	7	108
Cervon.....	1	.	.	.	.	.	.	.	1	.	8	15	4	0	22	.	0	.	.	3	1	14	1	.	.	1	5	6	23	6	111
Varzy (E. N.).....	1	.	.	.	.	.	.	.	1	2	20	1	.	10	6	.	.	.	3	2	14	1	.	.	.	4	5	23	12	2	107
Clamecy (P. C.)...	2	.	.	.	.	.	.	.	1	.	2	4	.	.	21	.	.	.	.	5	.	12	.	.	.	.	4	3	37	0	91
Vézelay (P. C.)....	.	.	.	.	.	.	.	.	0	.	0	8	1	.	18	1	1	.	.	6	5	4	2	.	.	.	10	11	53	6	126
Avallon	8	.	.	2	.	.	.	.	.	.	4	24	6	3	13	4	.	.	.	.	11	5	1	.	.	.	.	5	34	5	125
Coulange-s.-Y.....	.	.	.	.	.	.	.	.	.	.	.	.	.	27	.	.	.	.	.	.	25	.	.	.	.	5	.	35	6	.	98
Courson.....	.	.	.	.	.	.	.	.	.	12	7	.	.	8	3	.	.	.	3	2	8	1	.	.	.	2	2	26	3	.	77
Cravant.....	.	.	.	.	.	.	.	.	.	4	6	.	.	24	2	.	.	.	3	4	9	1	.	.	.	2	4	24	10	1	92
Ravières	.	.	.	.	.	.	.	.	.	6	15	.	4	16	.	.	.	.	.	5	10	.	2	.	.	5	5	23	.	8	97
Tonnerre (P. C.)..	2	.	.	.	.	.	.	.	.	.	19	.	.	6	10	.	.	.	.	5	.	12	.	.	.	1	3	14	17	3	92
Chablis	.	.	.	.	.	.	.	.	.	.	13	.	15	1	.	.	.	.	.	4	.	7	.	.	.	1	12	26	6	0	85
Chessy.....	2	.	.	.	.	.	.	.	.	.	2	15	.	.	18	1	.	.	.	.	4	12	.	.	.	.	.	5	23	8	90
Auxerre (P. C.)...	.	.	.	.	.	.	.	.	1	14	18	.	.	10	2	.	.	.	2	3	12	0	.	.	.	1	3	29	5	0	99
Laroche.....	3	.	.	.	.	.	.	.	.	2	4	19	.	.	11	3	.	.	1	2	4	11	.	.	.	2	5	.	32	1	100
Joigny (P. C.)....	.	.	.	.	.	.	.	.	.	.	.	22	.	.	6	1	.	.	.	1	3	9	.	.	.	.	3	.	28	5	79
Messon.....	.	.	.	.	.	.	.	.	.	.	4	9	.	0	2	.	.	.	.	.	.	.	.	.	.	.	9	3	.	.	27
St-Mards-en-Othe..	.	.	.	.	.	.	.	.	.	.	32	9	.	.	10	.	.	.	.	.	.	12	.	.	.	.	2	8	23	.	95
Villeneuve-l'Arch .	.	.	.	.	.	.	.	.	7	9	17	.	.	6	4	.	.	.	6	2	16	.	.	.	.	3	3	20	6	0	97
Cerisiers.....	.	.	.	.	.	.	.	.	4	.	24	.	.	6	1	.	0	1	2	1	20	1	.	.	.	3	1	24	4	.	91
Sens.....	.	.	.	.	.	.	.	.	23	3	9	.	.	10	2	.	.	1	1	2	6	.	.	.	.	2	1	18	2	.	79
Villeneuve-la-G...	.	.	.	.	.	.	.	.	.	.	.	.	.	.	21	.	.	.	1	7	4	.	.	.	.	.	2	16	9	.	60
Bassin de la Seine supérieure.																															
Chanceaux.....	.	.	12	.	.	.	.	.	.	4	29	7	.	14	.	.	.	.	.	5	10	4	.	.	.	0	6	32	13	3	140
Beneuvre.....	4	.	.	14	.	.	.	.	.	.	2	22	8	0	10	0	.	3	.	3	1	9	7	.	.	.	2	3	35	4	127
Vivey.....	4	.	.	13	.	.	.	.	.	.	.	26	.	.	13	.	.	4	.	2	2	16	5	.	.	.	1	2	33	9	130
Châtillon-s.-Seine .	4	.	.	2	.	.	.	.	.	.	8	16	6	1	11	.	.	1	.	.	3	7	5	.	.	1	3	21	5	1	95
Laignes	4	.	.	.	.	.	.	.	.	2	15	5	1	10	1	.	.	.	.	6	.	9	12	.	.	4	3	22	4	1	99
Fontette	4	.	.	0	.	.	.	.	.	0	6	24	5	0	7	0	.	2	.	0	1	9	2	.	.	.	0	2	23	18	105
Bar-s.-S. (Saillard).	3	.	.	.	.	.	.	.	.	.	9	15	3	3	5	.	.	.	.	1	.	18	0	.	.	1	2	.	19	5	84
Arc-en-Barrois....	.	.	3	2	.	.	.	.	.	29	25	4	2	.	.	.	.	.	.	.	9	9	.	.	.	8	10	8	5	7	121

STATIONS.	1	2	3	4	5	6	7	8	9	10	11	12	13	14	15	16	17	18	19	20	21	22	23	24	25	26	27	28	29	30	TOTAL.
Bassin de la Seine supérieure (suite).																															
Cellonds	1	.	.	.	.	.	.	.	.	.	10	34	4	1	6	.	.	5	.	.	2	14	.	.	.	.	.	4	29	1	115
Plancy	3	.	.	3	.	.	.	.	.	.	.	10	1	.	3	.	.	.	.	.	.	15	.	.	.	.	.	5	15	8	63
Arcis-sur-Aube	4	.	2	1	.	.	.	.	.	.	.	28	1	1	7	1	.	.	.	.	4	7	.	.	.	.	.	1	15	5	76
Sézanne	3	.	1	5	.	.	.	.	.	12	10	.	.	.	3	0	0	.	.	0	6	13	.	.	.	.	3	2	23	8	89
Laisnes-aux-Bois	4	.	.	.	.	.	.	.	.	.	.	.	24	.	7	1	.	.	.	.	.	.	.	14	.	.	.	1	.	31	81
Montiéramey	4	.	.	.	.	.	.	.	.	.	2	53	1	1	9	0	.	0	.	1	1	7	2	.	.	.	0	1	18	11	111
Troyes (E. N.)	4	.	.	.	.	.	.	.	.	.	13	5	.	4	5	.	.	.	4	7	1	4	.	.	.	.	2	10	24	.	88
Barberey	.	.	.	.	.	.	.	.	.	.	10	15	.	.	7	3	.	.	.	4	7	6	.	.	.	.	1	3	18	4	78
Fay	1	.	.	1	.	.	.	.	.	.	14	18	.	2	2	.	3	.	.	2	2	21	0	.	.	.	3	0	18	5	93
Grandes-Chapelles	4	.	.	.	.	.	.	.	.	.	14	.	.	.	5	.	.	.	.	.	.	9	.	.	.	.	.	.	18	5	54
Origny-le-Sec	3	.	2	.	.	.	.	.	.	.	.	15	.	0	3	.	.	.	.	.	4	12	.	.	.	.	1	.	22	1	63
Soligny	4	.	.	3	.	.	.	.	.	26	.	9	.	.	.	8	.	.	.	5	2	15	.	.	.	.	2	3	21	3	101
St-Mauric.-aux-R-H.	.	10	1	.	.	.	.	.	.	24	16	.	.	6	3	.	.	.	.	4	14	.	.	.	.	3	6	22	2	.	110
Bassin de la Seine, entre Montereau et le confluent de l'Oise.																															
Courbeton	7	.	.	.	.	.	.	.	.	.	60	1	.	.	2	.	.	.	.	.	8	6	.	.	.	.	.	4	20	4	112
Samois	.	.	.	4	.	.	.	.	.	9	.	.	.	4	.	.	.	.	.	.	4	6	.	.	.	.	20	13	.	.	60
Melun (P. C.)	4	.	.	3	.	.	.	.	.	.	.	0	.	.	8	.	0	.	.	2	4	4	.	.	.	.	0	1	10	2	38
Évry	.	.	1	.	.	.	.	.	.	.	.	.	1	.	.	.	.	.	.	.	5	12	.	.	.	.	4	3	5	16	48
Paris (Montsouris)	.	0	0	.	.	1	.	.	0	.	.	1	1	10	0	2	0	.	0	4	17	6	.	.	.	1	3	6	13	0	65
Paris (Passy)	1	.	.	4	.	.	1	.	.	.	.	2	.	2	2	4	.	.	.	2	23	14	.	.	.	.	4	.	14	3	79
Le Perray (St-Hub.)	5	.	3	.	.	0	.	.	.	.	1	4	1	6	0	1	6	4	3	3	19	3	.	.	.	.	5	5	24	0	94
Trappes (St-Q.)	5	.	2	0	.	.	.	.	.	.	.	2	4	3	1	1	7	1	1	2	20	2	.	.	.	.	7	7	19	.	84
Satory (Pt-Désert)	4	0	1	2	.	0	0	.	.	.	.	1	5	3	1	2	6	1	0	2	22	5	.	.	.	1	5	6	21	0	88
Versailles (Bérigny)	2	.	4	.	.	0	.	.	.	.	.	1	1	3	1	3	1	2	0	3	13	5	.	.	.	1	3	6	17	0	67
Bassin de la Marne.																															
Langres (plateau)	.	.	.	10	.	.	.	.	.	.	.	17	9	.	5	.	.	2	.	1	2	13	6	.	.	.	2	3	24	10	104
Marac	4	.	.	6	.	.	.	.	.	.	1	15	9	.	4	.	.	3	.	0	2	12	4	.	.	.	1	4	23	13	101
Chaumont (E. N.)	4	.	0	.	.	.	.	.	.	1	15	9	9	.	4	.	3	2	.	3	6	8	.	.	.	1	3	6	23	5	102
Colombey	4	.	.	.	.	.	.	.	.	.	14	31	3	.	4	.	.	4	.	1	3	7	2	.	.	.	2	1	20	9	105
Andelot	4	.	.	2	.	.	.	.	.	.	2	17	21	0	4	0	.	4	.	0	3	14	6	.	.	.	0	4	20	15	117
Joinville	4	.	.	.	.	.	.	.	.	.	21	25	5	.	3	2	.	5	.	.	2	11	1	.	.	.	3	2	21	9	114
Vassy	2	.	.	.	.	.	.	.	.	.	20	41	3	0	4	0	.	4	.	0	1	8	1	.	.	.	1	1	25	8	119
St-Dizier (La Neuv.)	.	.	.	.	.	.	.	.	.	6	5	7	2	.	4	.	.	.	.	4	6	3	.	.	.	.	3	13	21	.	74
Bar-le-Duc	4	.	.	.	.	.	.	.	.	.	27	15	4	.	.	5	.	7	1	3	12	5	1	.	.	.	.	11	26	4	125
Sermaize	3	.	.	2	.	.	.	.	.	.	5	22	2	.	2	1	0	2	1	1	7	8	5	.	.	.	2	8	21	9	101
Vitry-le-François	.	.	.	.	.	.	.	.	.	.	12	.	.	23	.	.	2	.	.	5	7	1	.	.	.	2	8	18	9	.	87
Moivre	2	.	6	1	.	.	.	.	.	.	.	11	0	.	2	1	.	.	.	5	6	8	.	.	.	.	.	3	13	15	73
Châlons (P. C.)	2	.	6	3	.	.	.	.	.	.	4	11	.	.	3	1	.	.	2	1	8	9	.	.	.	.	1	7	11	10	79
Sommesous	.	4	1	.	.	.	.	.	.	.	23	4	.	.	0	1	0	.	1	4	6	1	.	.	.	1	1	12	24	0	86
Pierry	0	.	2	9	.	.	.	.	.	.	.	2	1	2	1	1	.	.	2	6	7	11	.	.	.	.	7	4	8	13	76
Montmirail	3	.	.	.	.	.	.	.	.	14	7	9	.	.	12	.	12	.	.	1	6	4	.	.	.	.	12	16	14	2	112
La Ferté-s-Jouarre	4	.	.	2	.	.	.	.	.	.	6	2	.	.	5	.	1	.	.	.	12	2	.	.	.	.	1	1	22	5	73
Meaux	2	.	.	.	.	.	.	.	.	.	5	2	.	.	.	1	3	.	1	.	18	1	.	.	.	.	3	.	12	6	61
Touquin	6	.	.	.	.	.	.	.	.	.	3	3	.	.	.	.	2	.	.	1	.	8	.	.	.	.	.	0	30	7	63
Coulommiers	.	.	4	4	.	.	.	.	4	.	.	.	7	6	.	.	.	.	2	7	1	2	4	.	.	.	.	.	12	13	[illegible]
Parc St-Maur (Obsre)	4	.	.	.	.	1	.	.	.	.	.	1	.	2	3	1	2	.	.	1	13	9	.	.	.	0	.	2	27	6	78

STATIONS.	1	2	3	4	5	6	7	8	9	10	11	12	13	14	15	16	17	18	19	20	21	22	23	24	25	26	27	28	29	30	TOTAL.
Bassin de l'Aisne.																															
St-Mard-s.-le-Mont.	.	1	.	.	.	.	.	.	.	.	37	1	.	3	.	.	2	3	.	8	8	.	.	.	.	3	.	20	10	.	99
Côte de Crèvecœur.	.	.	.	.	.	.	.	.	.	.	.	.	.	.	3	.	2	2	2	13	14	.	.	.	.	.	2	9	9	17	73
Ste-Menehould.....	.	5	.	.	.	.	.	.	.	0	20	2	.	2	1	1	1	4	2	13	12	.	.	.	.	0	2	11	15	.	91
Côte de Biesmes...	.	6	.	.	.	.	.	.	.	.	21	2	.	3	.	1	2	2	3	13	11	1	.	.	.	1	1	8	18	.	96
Grandpré.....	1	18	11	.	.	.	.	.	.	11	30	6	0	.	1	0	1	2	11	31	20	.		.	.	0	9	7	11	0	153
Vouziers	.	.	1	6	.	.	.	.	.	.	8	9	.	.	5	3	3	.	15	18	27	7	.	.	.	2	4	.	17	.	129
Remaucourt	1	.	.	2	.	.	.	.	.	.	.	12	.	2	3	.	8	.	10	5	16	18	.	.	.	.	5	1	21	1	141
Nanteuil.....	.	5	2	2	.	.	.	.	.	.	.	15	.	.	1	3	3	.	7	5	15	2	.	.	.	.	3	2	3	8	106
Berry-au-Bac.	2	.	.	.	.	.	.	.	.	.	.	3	2	.	2	3		.	3	5	28	13	.	.	.	.	1	3	9	2	76
Courtisols.....	1	.	6	2	.	.	.	.	.	.	.	13	.	.	3	.	1	1	3	1	10	13	.	.	.	.	2	3	11	13	86
Suippes.....	.	2	5	5	.	.	.	.	.	.	13	13	.	2	3	.	.	2	2	5	15	11	.	.	.	.	2	5	12	4	101
Reims (P. C.).....	.	.	2	0	.	.	.	.	.	.	3	8	.	.	2	1	1	1	3	2	15	23	.	.	.	.	1	2	9	2	75
Jonchery-sur-V...	2	.	.	5	.	.	.	.	.	.	2	5	2	.	3	1	.	.	2	2	26	16	.	.	.	.	2	3	10	3	84
Fismes.....	3	.	.	2	.	.	.	.	.	.	2	1	.	.	12	1	1	.	1	2	28	19	.	.	.	.	.	7	9	3	94
Vauxrot (Soissons).	1	.	2	.	.	.	.	.	.	.	0	1	2	4	8	.	2	.	7	8	25	10	.	.	.	.	5	1	6	6	94
Bassin de l'Oise.																															
Aouste.....	.	.	.	.	.	.	.	.	.	.	3	12	.	.	6	.	2	19	25	18	28	12	.	.	.	.	8	7	15	12	167
Hirson.....	1	.	.	4	.	.	.	.	.	.	.	5	.	.	.	1	11	.	10	7	18	28	.	.	.	.	2	1	15	9	112
Dizy-le-Gros.....	.	.	4	.	.	.	.	.	.	.	15	.	5	.	2	8	.	8	6	46	20	.	.		.	2	3	15	1	.	138
Montcornet.....	1	.	.	1	.	.	1	.	.	.	.	11	.	5	.	.	9	.	6	5	33	18	.	.	.	.	3	2	23	.	121
Laon (P. C.).....	.	1	2	.	0	0	.	.	1	1	2	2	0	1	1	6	.	2	2	30	15	.	.	.	2	2	.	13	.	1	84
Fourdrain.....	.	.	1	3	.	1	.	.	.	.	5	8	2	2	3	.	8	.	2	5	35	15	.	1	.	.	5	2	12	1	114
Compiègne	1	.	.	1	.	1	.	.	.	.	1	2	.	1	1	.	12	.	1	3	30	7	.	.	.	.	1	.	9	1	75
Maignelay	.	.	.	8	1	.	.	.	.	.	2	1	3	2	.	.	16	.	.	12	13	18	.	.	.	.	2	4	10	0	94
Beauvais (E. N.) ..	4	.	.	7		1	1	.	.	.	.	2	1	1	0	.	13	.	.	7	16	17	.	.	.	.	4	1	9	.	84
Noailles.....	3	.	.	3	.	1	.	.	.	.	.	3	1	1	.	.	11	.	3	.	31	12	.	.	.	.	4	.	10	3	86
Plessis-Belleville ..	4	.	.	3	.	2	.	.	.	0	.	2	0	0	.	1	3	.	.	0	25	9	.	.	.	.	3	3	9	5	69
Senlis.....	1	1	1	2	.	1	0	.	.	.	.	1	.	1	2	1	5	.	.	3	1	2	.	.	.	.	1	.	9	1	42
Neuilly-en-Thelle..	10	1	.	13	.	.	.	.	.	.	.	.	21	.	1	.	12	1	11	14	19	8	.	.	.	.	15	19	20	18	183
Pontoise.....	3	.	3	.	.	0	.	.	.	.	.	3	.	3	1	1	6	.	.	0	24	2	.	.	.	.	5	2	11	.	67
Bassin du Loing.																															
Moutiers	2	.	.	.	.	.	.	.	.	4	5	9	.	.	6	.	.	.	.	3	.	1	2	.	.	1	4	2	24	2	68
Toucy (P. C.).....	.	.	.	.	.	.	.	.	.	1	.	3	.	.	8	.	.	.	.	1	.	10	.	.	.	.	7	6	8	12	60
Rogny (P. C.).....	2	.	.	.	.	.	.	.	.	.	.	4	.	.	2	1	.	.	.	4	.	3	.	.	.	.	3	2	29	2	52
Grignon.....	.	.	.	.	.	.	.	.	.	.	9	.	.	12	.	.	.	.	.	3	2	9	.	.	.	4	.	9	12	25	88
Courpalet.....	.	.	.	.	.	.	.	.	.	1	6	.	.	.	.	.	.	.	3	2	.	.	.	.	.	6	8	10	8	4	48
Charny.....	.	.	.	.	.	.	.	.	2	.	6	.	.	3	.	.	.	0	1	5	0	.	.	.	0	2	2	38	1	.	65
Château-Renard...	1	.	.	.	.	.	.	.	.	0	.	2	.	.	.	3	.	.	.	5	1	.	2	.	.	.	2	8	21	7	52
Savigny.....	.	.	.	.	.	.	.	.	.	1	8	.	.	30	3	.	.		.	8	1	.	.	.	.	1	1	28	3	0	83
Cheroy.....	.	.	1	.	.	.	.	.	0	.	.	.	.	6	.	.		.	1	3	.	.	.	.	.	0	5	.	27	.	47
Nemours.....	.	.	1	.	.	.	.	.	.	17	.	.	.	.	.	.	.	.	.	1	2	.	.	.	.	.	5	18	5	.	49
Région de la Beauce et bassin de l'Eure.																															
Neuville-aux-Bois .	3	.	.	.	.	.	.	.	6	.	.	.	.	.	.	5	3	.	.	.	7	.	.	.	.	3	.	.	30	.	57
Malesherbes	3	.	.	.	.	.	.	.	.	.	1	.	.	.	.	.	.	1	.	.	5	.	.	.	.	2	7	.	27	.	53

STATIONS.	1	2	3	4	5	6	7	8	9	10	11	12	13	14	15	16	17	18	19	20	21	22	23	24	25	26	27	28	29	30	TOTAL.
Région de la Beauce et bassin de l'Eure (suite).																															
Étampes	3	.	.	3	.	.	.	.	.	.	.	1	.	.	1	.	1	.	.	.	6	6	.	.	.	.	1	1	17	2	42
Dourdan	4	.	.	.	.	.	.	.	.	.	.	2	2	.	.	0	2	.	.	.	15	8	.	.	.	1	3	2	19	2	60
La Loupe	6	.	3	3	.	3	5	.	.	2	1	3	0	2	.	0	5	.	2	.	17	17	.	.	.	1	9	1	33	8	121
Courville	4	.	.	2	.	.	5	.	.	.	.	5	.	2	5	.	5	.	10	.	16	8	3	.	.	.	7	3	20	5	101
Nogent-le-Roi	5	.	.	2	.	.	2	.	.	.	.	5	1	.	6	3	6	4	.	2	18	9	.	.	.	.	4	.	28	3	98
Rambouillet	7	.	.	.	.	.	.	.	.	.	.	7	.	.	2	.	8	.	4	2	17	6	.	.	.	3	.	.	30	4	90
F^t de Bonsmoulins	10	0	2	15	.	5	6	.	.	7	.	15	0	3	1	0	3	.	.	.	9	8	0	.	.	0	1	5	26	4	120
Forêt du Perche	10	2	2	5	.	6	6	.	.	.	.	11	.	2	1	4	1	.	.	.	6	23	2	.	.	2	11	2	18	17	126
La Ferté-Vidame	5	.	0	1	.	2	4	.	.	1	.	.	5	7	4	.	5	.	.	.	16	19	0	.	.	.	10	2	27	9	120
Brézolles	.	.	.	0	.	0	3	.	.	.	.	4	.	3	2	1	8	.	.	.	7	34	1	.	.	0	5	1	18	5	92
Anet	.	.	.	3	.	1	2	.	.	.	.	.	4	.	10	0	11	.	2	.	21	10	1	1	.	.	5	1	15	3	90
Saint-André	7	.	.	2	.	2	1	.	.	1	.	6	.	.	0	1	12	.	4	.	14	19	2	.	.	.	3	.	13	4	91
Conches	8	.	.	6	.	3	3	.	.	3	.	8	1	.	.	0	5	.	.	1	.	19	.	.	.	.	2	3	7	4	73
Saint-Marcel	6	.	.	6	.	.	1	.	.	8	.	5	.	.	7	2	12	.	.	.	21	8	.	.	.	.	2	2	8	7	95
Bassin de la Seine inférieure, au-dessous du confluent de l'Oise.																															
Laigle	10	.	1	8	.	4	3	.	.	3	.	11	.	.	.	1	5	.	.	.	10	9	.	.	.	1	5	2	20	3	96
Rugles	12	.	0	6	.	4	3	.	.	6	.	8	2	0	0	1	7	.	0	.	9	6	.	.	.	.	4	1	17	4	89
Beaumesnil				13	0	3	2	.	.	4	.	10	0	6	0	0	6	.	.	.	6	8	.	.	.	0	1	3	13	2	77
Bernay	10	0	.	2	.	4	1	.	.	.	9	.	0	5	.	.	6	0	.	.	5	.	.	.	.	1	5	.	7	1	56
Beaumont-le-R.	.	.	9	.	.	9	.	.	5	.	.	11	3	.	.	10	.	.	.	.	9	.	.	.	.	.	2	8	6	.	72
Neubourg	9	.	3	4	.	1	3	.	.	2	.	9	3	.	.	1	.	.	.	.	13	6	.	.	.	.	.	2	12	.	68
Lieurey	7	.	.	5	1	5	2	.	.	4	.	10	.	2	7	.	5	.	.	.	5	8	.	.	.	.	2	3	14	3	83
Gournay	1	.	2	.	.	6	3	.	11	.	.	6	.	.	.	4	4	.	.	.	15	8	.	.	.	.	6	.	18	.	84
Forges	5	4	6	3	.	7	.	3	5	2	.	4	.	6	4	6	7	.	5	6	10	4	.	.	5	3	14	.	3	.	112
Buchy	6	.	3	0	.	5	.	.	.	.	.	8	1	2	.	7	12	.	2	1	5	1	.	.	.	.	2	7	13	.	75
Elbeuf	4	.	2	3	.	4	.	.	.	6	.	15	0	.	.	3	6	.	.	1	7	4	.	.	.	.	3	.	10	.	68
Rouen (île Lacroix)	7	.	4	10	.	3	.	.	.	3	.	19	8	.	3	1	10	.	.	.	6	9	.	.	.	.	0	3	20	.	106
Yvetot	8	1	2	0	.	3	.	.	0	1	.	21	1	5	.	.	4	.	4	6	2	8	.	.	.	.	3	23	17	.	109
La Hève	8	1	.	2	.	4	4	.	.	1	.	16	10	11	2	.	.	.	.	6	.	2	2	.	.	.	4	4	12	.	89
BASSINS ENTRE LA SEINE ET LA POINTE DE BRETAGNE.																															
Bassins de la Touque, de la Dive, de l'Orne, de la Vire et de la Douve.																															
Gacé	10	0	.	4	.	5	5	.	.	5	.	10	3	2	0	.	2	0	1	.	4	12	.	.	.	1	4	1	17	2	88
St-Germain	9	.	.	1	0	4	2	.	.	10	.	15	.	4	.	0	4	.	.	.	3	9	.	.	.	.	6	5	15	1	88
Lisieux	8	.	.	11	1	.	4	3	.	16	.	14	1	4	15	.	.	1	.	.	4	4	1	.	.	1	8	4	17	3	121
Pont-l'Évêque	2	1	2	0	3	0	1	.	.	0	.	29	.	6	.	.	2	.	.	.	2	7	8	.	.	.	5	4	12	.	84
Trouville	11	1	.	4	3	2	.	.	3	2	.	15	.	.	.	.	.	.	.	2	.	4	.	.	.	.	6	.	16	.	69
Sées	9	1	0	6	1	3	3	.	.	7	.	12	.	5	0	1	1	.	1	.	6	4	.	.	.	0	10	2	20	3	95
Argentan	12	1	.	20	.	.	7	.	.	2	.	.	3	3	4	.	.	.	.	.	.	2	.	.	0	.	28	10	8	3	104
Flers	1	.	6	1	1	6	.	.	.	.	27	.	3	.	.	.	.	.	.	.	13	3	.	.	.	6	8	26	4	.	105
Roucamps	10	1	1	1	2	7	.	.	0	.	7	14	1	1	.	.	.	3	.	.	6	22	.	.	.	.	22	17	10	0	125
Ste-Honorine-du-F.	3	.	2	.	.	3	1	.	.	1	3	16	5	0	.	.	.	2	.	0	4	12	.	.	.	1	2	9	14	0	79
Caen (E. N.)	16	.	0	.	.	3	1	.	.	.	.	19	2	1	.	.	.	.	.	.	0	7	.	.	.	.	14	12	.	.	75
Ver	14	3	0	.	.	3	1	.	.	.	.	7	1	8	2	.	.	2	.	5	1	8	.	.	.	.	1	8	13	0	79

STATIONS.	1	2	3	4	5	6	7	8	9	10	11	12	13	14	15	16	17	18	19	20	21	22	23	24	25	26	27	28	29	30	TOTAL.
Bassins de la Touque, de la Dive, de l'Orne, de la Vire et de la Douve (suite).																															
Percy	8	0	4	1	.	6	.	.	.	.	1	13	7	2	.	.	.	.	.	2	.	9	.	.	.	4	23	11	12	.	133
Bérigny	5	1	3	.	0	7	.	.	.	.	1	5	0	6	.	.	.	.	.	.	2	10	.	.	.	1	12	12	18	0	86
Isigny	5	1	4	.	.	12	.	.	.	.	2	1	5	2	.	.	.	.	2	9	5	1	.	.	.	1	16	11	13	.	89
Ste-Marie-du-Mont	11	1	2	1	.	4	6	.	.	.	.	6	3	3	0	.	.	.	.	12	2	5	1	.	.	0	2	12	21	1	93
Cherbourg	18	4	1	.	.	3	.	.	.	.	.	13	10	4	7	.	.	1	.	32	9	.	.	.	.	.	10	4	24	.	140
La Hague	16	3	1	.	.	3	.	.	.	.	.	6	4	3	8	2	.	.	7	22	8	.	.	.	.	.	9	3	25	.	120
Bassins entre le cap de la Hague et la Pointe de Bretagne.																															
Coutances	1	.	.	.	.	.	.	.	.	.	3	4	2	18	.	.	.	.	.	2	.	.	.	.	.	3	17	18	8	.	74
Saint-Planchers	8	2	1	2	4	4	.	.	.	.	.	8	12	9	6	.	.	.	.	.	.	.	4	.	1	1	12	24	8	.	104
Le Teilleul	.	.	.	2	.	3	.	.	.	.	.	27	.	3	.	.	.	.	.	.	.	.	.	.	.	9	10	30	14	.	97
Landivy	9	2	1	3	2	1	3	.	2	0	.	30	5	.	0	2	.	1	.	1	.	1	1	.	.	1	6	3	32	6	113
Louvigné-d-Désert	1	.	2	4	.	3	1	.	.	.	6	20	.	.	.	2	.	1	.	.	4	.	.	.	.	4	8	20	8	2	87
Fougères	9	1	3	3	.	1	.	.	.	.	11	16	2	3	1	.	.	3	1	.	.	4	.	.	.	4	5	20	24	0	111
Sens-de-Bretagne	1	2	.	7	.	1	.	.	.	.	12	4	12	.	.	.	.	.	3	.	.	2	.	.	.	4	8	14	16	5	92
Trans	2	1	4	1	.	2	.	.	.	.	17	9	8	7	.	.	8	10	5	0	1	3	.	.	.	2	2	15	9	0	107
Combourg	5	.	4	5	.	.	3	.	.	.	8	.	.	5	2	.	.	3	.	4	.	.	.	.	.	4	.	6	9	.	58
Évran	5	1	0	1	1	0	3	.	.	.	.	12	.	1	3	.	.	1	.	.	.	1	2	.	.	3	2	4	25	1	66
Dol	5	1	2	4	0	1	1	.	.	.	6	10	2	8	2	.	4	3	.	.	.	.	.	.	.	2	2	12	6	2	73
Saint-Servan	.	1	.	5	.	2	.	.	.	.	15	11	10	10	.	0	0	0	.	3	1	0	.	.	0	5	1	19	4	.	86
Saint-Brieuc	5	.	1	0	.	1	0	.	.	.	0	10	3	0	5	4	.	4	4	5	.	.	.	.	.	5	5	2	19	1	74

VERSANT DE L'OCÉAN.

PETITS BASSINS DU SUD DE LA BRETAGNE.

Pte St-Mathieu	8	6	.	1	.	1	.	.	.	.	1	1	.	.	2	1	.	.	.	1	6	.	.	.	29	6	12	7	19	1	102
Brest (Obsre)	22	11	1	.	.	2	2	.	.	.	1	1	.	1	1	2	2	.	.	1	3	.	.	.	32	15	19	5	26	1	148
Goarem-Liziard	7	9	2	1	.	.	.	.	.	.	5	5	1	4	2	3	.	.	.	13	10	.	.	.	15	12	14	17	36	.	158
La Feuillée	3	11	3	.	.	2	.	.	.	.	1	4	3	2	4	.	.	1	.	11	23	1	.	3	19	8	5	37	2	.	145
Carhaix	6	2	2	.	.	.	.	.	.	.	.	2	5	1	3	15	.	.	.	12	7	.	.	.	.	23	2	9	24	1	115
Pénity	4	.	.	.	.	2	.	.	.	1	2	2	2	.	18	.	1	.	.	23	.	.	.	.	15	9	13	27	16	1	135
Châteaulin	7	5	2	2	.	.	.	.	.	.	2	2	2	6	2	1	0	.	.	41	.	.	.	.	20	10	10	27	14	1	154
Gourin	5	6	1	.	.	1	.	.	.	.	1	3	.	2	2	13	.	.	.	12	2	.	.	.	13	13	8	9	32	1	124
Glomel	4	9	2	.	.	2	.	.	.	.	.	6	2	3	3	19	.	.	.	6	4	.	.	.	.	21	5	9	31	4	127
Gouarec	3	3	1	.	.	1	.	.	.	.	.	10	4	2	4	11	.	.	.	8	2	.	.	.	.	19	3	7	30	1	109
Pontivy	1	4	1	.	.	1	1	.	.	.	.	7	2	1	3	8	.	.	.	2	1	.	.	.	2	6	4	22	9	.	75
Locminé	2	4	3	.	.	3	1	.	.	.	17	5	1	1	8	.	.	.	.	1	.	.	.	.	5	12	7	16	15	1	102
Hennebont	3	3	.	.	.	3	.	.	.	.	.	11	0	1	.	14	.	.	.	2	.	.	.	.	.	28	5	7	20	2	102
Le Lézardeau	5	6	.	.	1	.	.	.	.	.	7	1	3	.	12	.	.	.	1	5	.	.	.	.	28	9	7	27	0	1	110
Lorient (P. C.)	.	.	6	.	.	1	.	.	.	9	1	3	1	1	16	1	.	.	.	3	.	.	21	.	4	3	9	22	8	7	116
Le Grognon (Groix)	1	2	.	.	.	2	2	.	.	.	.	3	.	.	8	1	.	.	.	.	3	.	.	.	.	20	11	7	19	.	79
Auray	2	1	.	.	3	.	.	.	.	3	22	.	.	.	.	10	.	.	.	6	.	.	.	.	13	15	39	48	55	3	220
Vannes	1	3	6	.	.	9	2	.	.	.	4	.	1	.	14	.	.	.	14	3	.	.	.	13	18	10	19	25	15	2	159
Palais (Belle-Ile)	2	2	3	1	.	8	1	.	.	.	.	3	5	1	9	8	1	.	.	7	.	.	.	.	.	20	16	9	12	3	111
Er-Hastellic (id.)	1	.	.	.	.	4	1	.	.	.	.	2	.	2	1	9	.	.	.	4	.	.	.	.	.	21	15	10	3	2	75

BASSIN DE LA VILAINE.

Montdevert	31	2	5	.	.	12	.	.	.	.	2	16	3	7	.	.	.	2	11	.	.	4	.	.	.	2	7	26	35	.	165
Vitré	1	2	2	2	.	1	2	.	.	.	9	17	2	1	.	.	3	0	6	0	.	4	0	.	.	1	4	28	32	0	123

STATIONS.	1	2	3	4	5	6	7	8	9	10	11	12	13	14	15	16	17	18	19	20	21	22	23	24	25	26	27	28	29	30	TOTAL.
BASSIN DE LA VILAINE (suite).																															
Gosné	4	.	5	.	.	1	.	.	.	.	9	10	9	1	.	.	1	.	.	.	.	2	.	.	.	5	7	21	15	.	99
Rennes (P. C.)	2	1	4	.	.	3	1	.	.	.	20	2	3	1	.	.	.	2	1	.	.	1	.	.	.	4	1	24	18	.	88
Montauban	1	1	4	.	.		.	.	.	.	12	6	2	3	.	1	2	.	.	.	.	.	.	.	.	10	2	20	9	.	73
Mordelles	0	2	3	0	.	0	2	.	.	.	8	7	4	7	7	.	.	.	0	.	.	2	.	.	.	10	0	22	16	.	99
La Guerche	1	0	5	.	.	1	4	.	.	.	.	13	2	7	.	.	.	.	11	4	.	2	1	.	.	3	3	25	19	.	104
Martigné-Ferchaud	1	2	4	1	.	7	10	.	.	.	.	11	3	1	.	.	.	0	7	.	.	.	1	.	.	4	.	31	33	.	116
Bain	1	3	2	.	.	6	8	.	.	.	5	9	3	2	3	.	.	.	8	3	.	2	.	.	.	2	3	14	23	.	97
St-Julien-de-Vouv.	2	2	3	.	.	18	.	.	.	.	6	2	1	1	0	.	.	2	2	.	.	2	.	.	4	6	5	33	3	2	94
Messac	1	3	2	0	.	7	8	.	.	.	3	10	4	1	5		.	0	12	1	.	0	.	.	.	5	3	19	15	.	99
Plélan	3	6	2	0	.	3	5	.	.	.	9	3	.	1	6	.	.	2	0	.	.	1	0	.	.	5	3	23	22	.	94
Plouguenast	4	2	2	.	.	2	.	.	.	.	.	7	3	.	2	7	.	2	.	1	2	3	.	.	.	8	4	21	1	.	71
Merdrignac	7	6	.	1	.	.	5	.	.	.	.	29	1	1	1	6	.	.	.	.	.	.	4	.	.	12	2	6	29	.	101
Josselin	1	.	4	.	.	12	.	.	.	.	5	2	2	2	11	.	.	.	.	.	.	.	.	.	.	12	21	14	3	.	89
Bosméléac	4	4	2	.	.	1	.	.	.	.	.	9	2	2	8	9	.	.	.	8	2	.	.	.	.	15	5	2	28	1	102
Ploërmel	.	.	.	.	.	3	.	.	.	4	.	.	.	.	.	.	.	.	6	.	.	.	.	.	.	3	10	6	11	.	43
Malestroit	1	2	11	.	1	1	.	.	.	.	3	.	.	1	3	7	.	.	.	22	.	.	.	.	.	7	5	2	27	2	96
Redon	3	4	2	.	.	17	3	.	.	.	6	4	4	5	6	.	.	.	10	.	.	.	.	.	.	13	7	19	20	1	124
Blain	1	1	4	1	1	2	22	.	.	.	.	5	2	.	2	6	.	.	.	.	.	.	.	.	.	10	4	7	24	2	94
La Roche-Bernard	2	2	.	.	.	21	.	.	.	.	5	1	.	5	8	.	.	.	1	.	.	.	.	.	16	14	5	20	6	1	107
Piriac	2	.	5	.	.	1	19	.	.	.	.	3	.	0	2	13	.	.	.	3	.	.	1		.	15	11	9	7	2	91
BASSIN DE LA LOIRE.																															
Bassin de la Loire supérieure.																															
Nollhac	.	.	.	3	.	.	.	.		11	16	21	23	1	6	0	.	1	.	15	.	15	3	.	.	4	.	4	.	2	124
Yssingeaux	.	.	.	12	.	.	.	.	.	9	26	25	3	6	.	.	4	.	24	4	14	1	.	.	.	8	4	.	2	.	142
Bas-en-Basset	.	.	.	9	.	.	.	.	.	9	13	23	11	3	5	.	.	.	.	16	13	.	.	.	.	8	3	.	1	.	114
La République	.	.	.	2	8	.	.	.	.	1	4	13	34	.	7	1	.	25	.	18	3	11	11	.	.	7	1	10	.	4	155
Les Creuses	.	.	.	2	5	.	.	.	1	1	7	15	36	.	17	2	.	18	1	20	6	15	9	.	1	11	2	8	.	6	183
Rochetaillée	.	.	.	.	.	10	.	.	.	.	4	.	35	.	12	.	2	15	1	17	.	13	6	.	.	6	.	9	0	3	129
Saint-Étienne	.	.	.	.	.	5	.	2	.	6	2	.	1	.	.	7	.	3	.	.	5	2	1	.	.	6	.	2	.	.	43
Fortunières	.	.	.	12	7	.	.	6	4	.	25	28	12	5	6	4	3	4	4	5	7	.	.	.	7	9	8	8	9	13	186
Montbrison (P. C.)	.	.	.	4	.	.	.	.	7	10	2	17	10	.	2	.	2	.	.	7	4	.	.	.	.	0	0	.	.	.	66
St-Martin-en-Haut	.	.	.	7	.	.	.	.	2	6	3	24	22	7	.	.	2	4	.	20	8	7	6	.	.	7	5	3	.	4	137
Noirétable	.	.	24	3	.	.	.	2	1	7	31	13	5	11	2	1	.	.	13	4	9	16	.	.	.	.	9	10	8	11	180
St-Romain d'Urfé	.	.	35	.	.	.	.	.	3	7	16	8	.	9	0	0	5	.	13	3	6	5	.	.	.	5	3	8	9	4	141
Feurs	.	.	.	24	4	.	.	.	3	5	13	26	14	5	.	.	2	4	.	21	12	9	.	.	2	2	1	.	.	.	147
Panissières	.	.	.	18	3	.	.	2	1	11	11	22	9	3	5	.	5	2	.	19	7	11	1	.	.	5	5	2	.	4	143
Fourneaux	.	.	.	28	1	.	.	.	4	14	22	19	2	8	1	.	11	.	14	2	20	3	.	.	5	6	4	5	3	.	172
Cublize	.	.	10	16	0	.	.	.	1	6	8	22	2	6	6	.	2	4	0	17	6	21	5	.	.	4	3	13	3	2	157
Roanne	.	.	.	33	.	.	.	.	2	12	7	11	18	3	9	0	4	.	.	9	4	29	1	.	.	3	2	0	4	2	144
Lapacaudière	.	.	4	18	.	.	.	.	.	10	6	3	8	12	7	1	1	.	.	7	9	13	2	.	.	3	4	4	2	8	122
Charolles	.	.	.	8	.	.	.	.	.	.	.	11	13	.	13	.	.	.	.	16	.	15	10	.	.	.	39	.	.	3	121
Saint-Eusèbe	.	.	4	2	.	.	.	.	3	.	27	4	6	2	3	.	.	2	.	8	6	6	2	.	.	4	5	12	15	4	128
Antully	.	.	.	16	1		.	.	1	.		16	19	16	.	6	.	3	.	1	14	1	16	.	.	.	3	11	15	21	189
Arnay-le-Duc	3	.	11	3	.	.	.	.	1	.	12	6	6	4	15	.	.	2	.	8	.	9	2	.	.	1	5	9	13	1	113

STATIONS.	1	2	3	4	5	6	7	8	9	10	11	12	13	14	15	16	17	18	19	20	21	22	23	24	25	26	27	28	29	30	TOTAL.
Bassin de la Loire supérieure (suite).																															
St-Prix	.	.	.	7	3	.	.	.	2	2	19	18	10	.	22	.	.	.	.	5	5	5	9	.	.	.	9	11	6	4	137
Autun (P. C.)	2	.	7	12	1	.	.	.	3	.	9	11	7	0	12	.	.	0	.	7	.	10	3	.	.	1	1	8	24	6	124
Toulon-s-Ar	.	.	.	5	.	.	.	.	.	20	.	30	8	8	.	17	9	.	.	.	12	15	9	8	.	.	4	6	3	10	164
Digoin	1	.	3	3	1	.	.	.	.	2	2	18	6	1	15	1	.	1	.	8	4	14	3	.	.	4	2	5	16	4	112
L'Assise	.	.	.	24	.	6	.	.	4	.	4	41	12	.	11	12	10	17	.	18	12	18	14	.	.	8	.	.	11	12	234
Saint-Clément	.	.	.	24	6	.	.	.	8	6	.	16	12	9	18	21	.	4	.	19	8	12	19	.	.	4	6	.	7	11	210
Dompierre	.	.	3	.	.	.	.	.	2	32	6	6	9	.	17	.	.	.	.	4	4	16	5	.	.	6	5	4	9	3	133
Beaulon	.	.	.	4	.	.	.	.	.	.	.	15	6	0	.	16	0	0	.	4	3	20	2	.	.	6	0	5	.	19	100
Luzy (P. C.)	.	.	.	2	2	.	.	.	3	.	17	6	8	1	13	.	.	3	.	6	2	11	11	.	.	3	5	4	24	10	131
Châtillon-en-B.	.	.	.	7	.	.	.	.	.	.	.	14	.	5	13	2	.	.	.	4	.	13	.	.	.	16	3	31	6	1	115
Decize	1	.	.	11	.	.	.	.	2	1	15	2	7	.	14	.	.	.	.	10	4	17	.	.	.	3	7	3	18	2	117
Prémery	2	.	.	.	.	.	.	.	.	6	5	1	.	.	17	.	.	.	.	9	4	12	2	.	.	4	10	5	23	4	10
Nevers	1	.	.	.	.	.	.	.	1	7	6	3	1	.	9	0	.	.	.	9	2	5	0	.	.	2	10	4	21	2	8
Bassin de l'Allier.																															
Châteauneuf	.	.	.	6	.	.	.	.	1	18	17	10	4	8	1	.	2	.	2	9	38	1	.	.	.	11	19	.	.	2	150
Cheylard-l'Evêque	.	.	.	7	.	.	.	.	1	4	13	10	21	.	3	.	.	.	.	14	16	.	.	.	.	11	2	1	.	.	103
Langogne	.	.	.	1	.	.	.	.	2	1	15	8	17	1	3	.	.	0	.	22	9	2	0	.	.	9	1	.	.	.	90
Saugues	.	.	.	8	.	.	.	5	.	9	.	6	8	3	.	.	.	.	4	.	8	.	.	.	.	5	3	.	.	.	59
Langeac	.	.	.	5	6	.	.	.	4	10	9	6	7	15	9	.	.	.	.	20	30	4	.	.	.	3	.	.	.	.	158
La Chaise-Dieu	.	.	.	4	5	.	.	.	.	3	6	27	7	10	.	.	2	7	.	8	10	5	4	.	.	4	2	3	2	3	112
Ambert	.	.	.	32	2	5	5	4	17	5	6	19	7	8	10	1	1	2	10	4	9	8	1	.	.	4	1	2	1	1	165
Billom	.	.	.	38	2	.	.	.	1	3	6	17	12																	61	139
Saint-Dier	.	5	3	4	.	.	.	.	.	4	3	2	34	5	3	2	12	.	.	4	13	15	.		4	.	.	.	.	10	125
Murat	.	8	6	13	.	.	.	.	25	7	13	12	8	3	.	4	6	7	2	4	6	1	.	.	6	4	3	20	.	.	158
Massiac	.	.	.	15	4	.	.	.	.	18	10	25	9	7	.	.	.	.	12	.	16	4	7	.	.	.	4	.	.	.	131
Brioude	.	.	.	11	1	.	.	.	.	14	8	18	12	9	5	.	.	2	.	9	11	5	1	.	.	2	1	.	.	.	109
Besse	.	.	.	30	6	.	.	.	.	6	10	8	8	4	9	.	.	.	.	6	.	13	3	.	.	3	15	10	10	25	166
Puy de Dôme (Obs^re)	.	.	0	25	5	0	0	0	3	1	14	10	16	4	12	.	2	9	0	12	8	15	11	1	.	1	1	9	10	17	186
Clermont (Obs^re)	.	.	.	26	4	.	.	.	5	1	5	8	8	2	11	.	.	1	3	19	5	5	4	2	.	.	.	3	.	.	112
Miremont	.	.	.	10	2	.	.	.	19	13	23	13	6	5	.	.	.	1	.	12	12	5	6	.	.	.	1	7	3	3	141
Pontgibaud	.	.	8	9	.	.	.	.	.	29	33	4	5	9	8	.	3	3	5	8	9	7	1	.	.	5	6	2	3	2	159
Vichy	.	.	.	16	.	.	.	.	3	1	9	7	3	4	21	1	.	3	1	13	6	7	2	.	.	5	4	.	3	4	113
Ébreuil	.	.	1	2	.	.	.	.	1	21	26	4	4	2	9	.	.	.	.	11	8	2	4	.	.	2	.	2	.	8	107
Chantelle	.	.	2	1	.	.	.	.	2	11	16	2	2	.	15	.	.	.	.	19	8	2	2	.	2	.	1	1	.	1	89
Moulins (C. M.)	.	.	1	3	.	.	.	.	2	5	11	2	1	.	25	2	.	.	.	13	1	7	1	.	.	3	4	3	12	.	96
Franchesse	.	.	.	1	.	.	.	.	1	3	6	19	1	.	12	1	.	1	.	11	3	4	.	.	.	1	.	9	14	2	89
Bassin du Cher.																															
Bellegarde	.	.	0	3	2	.	.	.	.	50	8	20	2	1	14	1	3	2	.	15	10	16	4	.	.	2	5	9	5	4	177
Auzances	.	.	.	13	.	.	.	.	.	27	48	27	3	2	11	.	.	4	.	17	17	12	1	.	.	.	..	7	2	2	193
Fontanières	.	.	.	3	3	.	.	.	1	35	37	38	6	6	5	3	3	.	.	18	11	5	2	.	.	.	2	4	3	5	190
Chambon	.	.	2	.	.	.	.		27	10	21	3	.	4	.	.	.	.	7	13	..	2	.	.	1	3	4	2	10	.	109
Montmarault	.	.	.	6	.	.	.	.	.	.	15	20		6	18	2	3	2	26	.	4	4	6	.	.	.	.	2	4	4	122
Montluçon	.	.	.	.	.	.	.	.	1	15	30	8	4	.	4	.	.	.	.	13	5	3	.	.	.	1	5	2	.	2	93
Bougimont	.	.	.	.	.	.	.	.	.	1	.	54	.	1	3	1	.	2	.	17	9	2	3	.	1	.	3	5	20	1	120
																														24	

STATIONS.	1	2	3	4	5	6	7	8	9	10	11	12	13	14	15	16	17	18	19	20	21	22	23	24	25	26	27	28	29	30	TOTAL.
Bassin du Cher (suite).																															
Saint-Amand	.	.	.	.	.	.	.	.	2	3	6	.	.	1	.	.	1	.	.	30	4	.	5	.	.	3	11	10	.	1	77
Bourges (E. N.)	1	.	1	.	.	.	.	.	1	0	16	.	.	0	.	.	.	1	0	29	.	1	2	.	.	5	5	27	7	2	98
Mennetou-s-Cher	.	.	.	.	.	.	.	.	.	.	.	2	.	.	8	.	.	.	4	32	.	.	8	.	.	.	7	.	28	2	91
Aubigny	.	.	.	.	.	.	.	.	.	18	4	.	.	.	4	.	.	5	.	11	.	6	.	.	.	4	9	16	12	.	89
Salbris	2	.	.	.	.	.	.	.	.	.	2	1	.	.	0	.	.	1	.	12	.	.	5	.	.	3	5	8	23	2	64
Romorantin	.	.	.	.	.	.	.	.	0	.	0	1	.	0	.	.	.	.	.	18	.	2	.	.	.	3	6	6	12	2	50
Chenonceaux	.	.	.	2	.	.	.	.	.	.	5	.	.	1	.	.	.	.	.	10	1	.	.	.	.	.	10	21	15	1	66
Saint-Aignan	.	.	.	.	.	.	.	.	.	.	4	.	.	.	.	.	.	.	3	28	4	5	.	.	.	.	10	2	20	7	83
Montrichard	.	.	.	.	.	.	.	.	.	.	4	6	.	.	.	.	.	.	3	16	2	3	.	.	.	9	.	30	7	.	80
Bassin de l'Indre.																															
Sainte-Sévère	.	.	.	1	.	.	.	.	1	3	2	.	1	.	.	.	.	.	12	19	4	3	1	.	.	6	14	8	4	3	82
Châteauroux (P. C.)	.	.	1	.	.	.	.	.	3	.	.	3	.	.	.	.	.	.	.	24	4	2	.	.	.	5	7	5	4	4	62
Loches (E. N.)	.	.	.	.	.	.	.	.	.	.	2	1	.	.	.	1	.	.	.	8	30	3	.	.	.	3	7	3	7	11	76
Le Louroux	3	.	.	.	.	.	.	.	.	.	6	7												31	.	4	.	10	14	1	76
Cheillé	1	.	.	.	.	.	.	.	.	.	7	.	.	.	3	.	.	.	.	4	3	.	9	.	.	2	4	.	9	15	58
Rigny-Ussé	1	.	.	.	.	.	.	.	.	.	0	2	.	.	0	.	.	.	.	.	5	8	8	.	.	4	3	0	14	6	52
Bassin de la Creuse.																															
Féniers	.	.	.	22	0	.	.	.	15	0	35	7	14	15	14	.	1	1	0	10	13	9	4	4	0	6	15	25	15	24	250
Felletin	.	.	0	2	.	.	.	.	.	16	18	8	4	4	20	.	0	.	.	8	16	5	1	2	.	2	9	8	13	5	141
Anzème	.	.	.	.	.	.	.	.	.	6	.	.	4	.	3	.	.	.	.	13	6	12	3	.	.	2	13	2	12	8	84
Boussac	.	.	.	.	.	.	.	.	1	15	5	7	2	1	5	.	.	.	2	18	6	4	3	.	.	3	12	3	7	4	99
Châtelus	.	.	.	1	.	.	.	.	.	10	.	1	.	1	6	.	.	.	.	12	6	3	.	.	.	5	14	7	14	8	86
Bonnat	.	.	.	.	.	.	.	.	.	4	.	3	3	.	.	2	.	.	3	5	.	4	.	.	3	5	6	2	4	.	44
Dun	.	.	.	1	.	.	.	.	0	12	7	1	1	.	9	.	.	.	.	29	15	5	1	3	.	2	14	10	10	11	130
Fresselines	0	.	.	.	.	.	.	.	0	7	1	1	1	1	1	0	0	.	.	24	12	8	2	.	.	2	17	3	11	7	97
Bénévent	.	.	.	0	.	.	.	.	1	12	38	3	1	1	15	.	0	.	.	11	25	9	2	1	.	3	27	4	7	12	172
Saint-Vaury	.	.	.	0	.	.	.	.	.	19	12	.	.	1	12	.	.	.	.	16	5	15	2	.	.	3	16	9	12	6	128
St-Pierre-de-Fursac	.	.	1	.	.	.	.	.	1	5	4	3	1	9	.	.	.	.	.	13	29	13	2	2	.	3	21	3	8	16	132
Argenton	.	.	.	.	.	.	.	.	.	.	.	.	.	.	.	.	.	.	41	13	1	.	.	.	.	.	13	10	14	3	95
St-Benoît-du-Sault	.	.	.	.	.	.	.	.	5	4	.	1	.	.	.	.	1	.	37	1	6	7	.	.	.	6	7	11	6	4	96
Barrou	1	.	.	.	.	.	.	.	.	.	6	.	.	.	.	.	.	2	1	22	.	10	.	.	.	4	6	.	16	6	73
Abilly	.	.	.	.	.	.	.	.	.	4	11	1	.	.	4	.	0	.	4	19	.	2	.	.	.	5	5	1	17	6	79
Buxeuil	.	.	.	.	.	.	.	.	.	17	.	.	.	.	.	.	.	.	.	26	3	2	.	.	.	6	3	11	9	.	77
Bassin de la Vienne.																															
Gentioux	.	.	1	2	.	.	.	.	.	20	9	26	5	7	12	.	1	.	.	10	22	10	.	.	.	6	18	21	23	30	223
Royère	.	.	1	.	.	.	.	.	.	10	11	17	5	15	9	.	.	.	.	9	16	9	6	2	.	6	1	18	17	23	177
Vallières	.	.	.	1	.	.	13	.	.	8	9	10	7	5	11	.	1	.	.	13	29	7	1	3	.	3	12	8	9	6	156
Pontarion	.	.	.	1	.	.	.	.	4	2	.	.	4	.	11	.	.	.	.	14	24	1	2	.	.	9	19	15	9	10	125
Limoges (E. N.)	.	.	.	.	.	.	.	.	.	3	14	.	.	5	2	.	.	.	.	8	4	11	7	.	.	4	16	11	5	7	97
Chabanais	.	.	.	.	.	.	.	.	.	11	.	1	.	5	1	1	.	.	1	1	6	6	2	.	.	5	27	6	10	16	99
Confolens	.	.	.	.	.	.	.	.	.	2	.	3	3	2	5	.	.	.	.	10	3	4	.	.	.	5	31	13	11	12	104
Lussac-les-Ch.	.	.	.	.	.	.	.	.	.	5	5	2	1	1	.	2	.	.	3	27	2	3	.	.	.	8	11	10	5	1	86
Poitiers (P. C.)	.	.	.	.	.	.	.	.	.	.	.	.	.	.	.	9	6	.	2	14	.	.	9	.	.	5	17	6	9	4	81
Saint-Benoît	1	.	.	.	.	.	.	.	.	.	1	1	.	.	13	.	.	.	2	.	5	6	9	.	.	4	3	1	12	7	64

STATIONS.	1	2	3	4	5	6	7	8	9	10	11	12	13	14	15	16	17	18	19	20	21	22	23	24	25	26	27	28	29	30	TOTAL.
Bassin de la Vienne (suite).																															
Saint-Épain	2	.	.	.	.	.	.	.	.	.	.	.	.	.	10	.	.	.	.	.	12	2	.	.	.	6	2	.	10	9	52
Parçay-s.-V	.	.	.	.	.	.	.	.	.	.	9	.	.	.	.	.	.	.	13	.	16	.	.	.	.	5	4	13	.	5	65
Jaulnay	.	.	.	.	.	.	.	.	.	.	.	.	.	11	.	.	1	.	2	6	3	.	.	.	4	3	5	6	3	2	47
Bassin de la Loire, du Bec-d'Allier à Angers.																															
Givry	1	.	.	.	.	.	.	.	1	2	6	7	1	.	11	.	.	.	.	13	5	5	0	.	.	2	7	6	20	2	89
Chaulgnes	1	.	.	.	.	.	.	.	.	6	12	1	.	.	11	.	.	0	.	10	7	5	.	.	.	2	2	7	31	.	95
Saint-Satur	2	.	1	.	.	.	.	.	0	4	12	3	.	.	22	1	0	0	.	11	.	1	1	.	.	1	4	8	24	5	100
Gien	.	.	.	.	.	.	.	.	.	11	2	4	1	0	13	.	.	.	1	3	0	5	0	.	.	0	1	5	26	1	76
Ouzouer-le-Marché	3	.	.	.	.	.	.	.	.	.	.	3	.	.	.	.	.	.	.	2	3	3	.	.	.	1	4	.	26	3	48
Orléans (P. C.)	2	.	.	.	.	.	.	.	1	.	26	1	.	1	3	1	1	.	17	2	1	3	.	.	.	2	2	1	27	1	89
La Ferté-St-Cyr	.	.	.	.	.	.	.	.	.	.	.	.	.	.	.	.	.	.	.	.	3	15	.	.	.	5	.	29	13	.	65
Contres	1	.	.	.	.	.	.	.	.	.	17	.	.	.	.	0	.	.	.	14	1	2	2	.	.	2	4	1	16	4	64
Blois (P. C.)	.	.	.	.	.	.	.	.	.	.	16	2	1	.	.	.	.	.	.	3	2	2	.	.	.	2	3	4	20	8	63
Herbault	1	.	.	1	.	.	.	.	.	8	.	3	.	.	.	.	.	.	.	.	5	.	.	.	.	.	6	.	21	10	54
Beaumont-la-R	2	.	.	.	.	.	.	.	.	10	10	.	.	.	.	.	.	.	.	.	11	4	2	.	.	5	2	4	27	4	81
Chanceaux	2	.	.	.	.	.	.	.	.	4	.	.	.	.	.	.	.	.	.	7	2	.	.	.	.	5	2	.	25	6	53
St-Amand	.	2	.	.	.	.	.	.	.	.	.	11	.	.	.	2	.	.	.	10	3	.	.	.	.	2	9	2	29	9	79
Tours (ville)	2	.	.	.	.	.	.	.	.	1	5	2	.	.	.	.	.	.	.	.	8	1	.	.	.	4	2	3	20	6	54
Channay	2	.	.	.	.	.	1	.	.	2	.	1	.	.	.	5	.	.	.	1	6	10	2	.	.	3	6	1	25	6	71
Gizeux	2	.	.	4	.																									59	65
Ponts-de-Cé	1	0	1	1	.	.	5	.	.	.	5	1	0	.	.	.	.	.	1	1	2	4	.	.	.	1	13	7	12	0	57
Bassin du Loir.																															
Outarville	8	.	6	.	.	.	.	.	.	20	2	.	.	4	.	7	.	.	.	9	6	.	.	.	.	4	6	55	2	.	128
Orgères	4	.	.	2	.	0	1	.	.	0	.	1	.	0	1	.	4	.	2	0	4	5	.	.	.	1	5	0	23	2	55
Authon	.	.	.	5	2	0	4	.	.	4	2	5	2	3	2	4	4	5	2	8	1	.	.	.	.	2	8	3	40	6	115
Thiron-Gardais	5	.	.	6	.	1	6	.	.	.	.	5	.	3	0	0	5	.	2	.	17	6	.	.	.	0	11	5	35	7	114
Illiers	.	.	1	.	.	1	.	.	.	.	3	7	1	4	.	3	.	.	.	13	5	0	.	.	6	1	1	29	5	0	81
Voves	4	.	.	1	.	.	2	.	.	0	.	3	.	1	.	1	6	.	.	1	14	6	.	.	.	1	4	.	20	1	64
Châteaudun	.	.	3	.	.	.	.	.	.	3	11	.	2	.	.	2	2	.	.	1	6	2	.	.	.	1	4	3	34	1	75
Ville-aux-Clercs	4	.	5	.	.	7	2	.	.	.	15	4	.	1	.	.	6	.	3	.	7	2	.	.	.	.	11	.	.	.	67
Vendôme	4	.	.	.	.	.	.	.	.	.	25	.	4	3	.	.	.	.	.	.	4	2	2	.	.	4	8	4	33	3	96
Montoire	1	.	.	.	.	0	.	.	.	5	10	1	3	.	0	.	.	.	.	3	12	3	.	.	.	3	5	4	35	2	87
Mondoubleau	5	.	.	.	.	.	.	.	.	.	.	5	.	.	.	.	2	.	.	.	23	5	.	.	.	.	10	4	35	4	93
Saint-Calais	4	.	.	.	.	.	.	.	.	.	3	3	2	2	.	.	.	.	.	3	5	7	.	.	.	5	4	8	10	3	59
Le Lude	1	.	.	.	.	.	.	.	.	.	1	1	.	.	6	.	.	.	4	1	5	8	1	.	.	2	7	1	27	4	70
Pontvallain	1	.	.	.	.	.	1	.	.	.	12	.	.	.	14	.	.	.	.	10	6	8	1	.	.	3	5	3	5	2	71
La Flèche	2	.	.	.	.	.	1	.	.	.	1	1	.	.	1	.	.	.	.	2	2	9	2	.	.	.	11	1	31	5	70
La Chlle-d'Aligné	.	.	.	.	.	.	.	.	.	.	.	3	.	.	.	.	.	.	.	.	14	.	.	.	.	3	9	18	22	.	69
Le Plessis-Gramm	.	.	1	.	.	5	.	.	.	3	.	.	.	.	.	.	.	.	13	.	11	1	.	.	.	14	1	22	4	1	76
Bassin de la Sarthe.																															
Ft d'Ecouves (Tanv.)	.	1	5	6	.	2	4	.	.	1	.	6	.	3	.	.	.	.	1	.	1	2	1	.	.	4	9	5	30	5	86
Ft de Perseigne	7	1	1	3	.	1	3	.	.	9	.	10	.	1	4	4	.	.	.	1	4	6	.	.	.	3	10	3	35	6	113
Ft de Bourse	1	3	4	6	.	.	4	.	.	.	20	25	2	1	.	0	.	.	1	.	.	6	2	.	.	.	4	5	15	22	122

STATIONS.	1	2	3	4	5	6	7	8	9	10	11	12	13	14	15	16	17	18	19	20	21	22	23	24	25	26	27	28	29	30	TOTAL.
Bassin de la Sarthe (suite).																															
Alençon (E. N.)...	9	1	.	2	.	2	2	.	.	.	.	14	.	0	2	.	.	.	.	.	0	4	.	.	.	0	6	15	2	4	64
Villaines-la-J.....	7	1	2	6	5	5	2	.	.	1	.	.	5	3	2	.	.	0	4	.	2	.	0	.	.	4	6	6	53	7	123
Neufchâtel.....	8	1	.	.	.	.	2	.	4	15	.	16	.	.	9	.	.	.	2	.	4	8	.	.	.	1	10	6	48	5	139
Beaumont-s.-S. ...	7	.	.	7	1	1	1	.	.	1	1	13	.	1	1	.	.	.	.	2	4	5	.	.	.	3	9	4	50	4	115
Mamers.....	6	6	10	.	.	5	10	8	10	7	.	15	10	11	1	.	2	.	.	1	11	5	.	.	.	7	4	10	23	1	164
Bonnétable	6	.	.	2	.	1	.	.	.	1	.	4	.	.	11	.	1	.	.	.	1	18	.	.	.	2	3	1	35	2	88
Le Mans (E. N.)...	4	2	.	0	.	.	.	.	.	.	.	3	.	.	.	.	.	.	.	.	5	13	.	.	.	3	9	6	46	5	90
Mortagne.....	0	1	.	.	1	2	2	.	5	.	4	.	1	.	4	3	.	.	.	6	.	13	.	.	.	10	6	25	5	.	90
Forêt de Réno	7	.	2	.	.	8	.	.	.	.	11	.	.	.	.	4	.	.	.	11	21	.	.	.	.	13	2	31	10	.	120
Rémalard.....	6	2	2	2	.	2	5	.	.	.	.	7	.	.	.	.	6	.	0	.	13	15	1	.	.	1	6	3	28	4	103
Nogent-le-Rotrou ..	3	.	.	2	.	7	1	.	.	.	6	3	.	3	7	1	.	.	.	.	13	18	.	.	.	4	5	8	39	7	128
Parigné-l'Évêque..	4	.	3	.	.	1	1	.	.	.	4	3	.	.	.	.	.	.	.	.	10	11	.	.	.	4	4	6	41	4	96
Foulletourte	3	.	.	.	.	.	.	.	.	.	.	.	.	4	.	.	.	.	.	3	5	4	.	.	.	1	4	3	25	2	54
Souligné-s.-V.	.	4	.	.	.	1	2	.	.	.	1	6	1	.	.	.	.	.	5	.	15	1	.	.	.	6	3	24	22	1	92
Sillé-le-Guillaume..	.	.	.	.	15	.	.	.	.	.	.	8	.	.	.	.	.	.	.	.	.	9	.	.	.	4	17	10	46	5	114
Neuvillette	.	.	.	.	13	.	.	.	.	.	.	9	.	.	.	.	.	.	.	.	.	8	.	.	.	3	15	9	46	4	107
Meslay.....	.	1	.	.	.	1	.	2	.	.	.	4	.	.	.	.	.	.	5	9	6	2	.	.	.	2	4	8	12	4	60
Sablé	.	.	.	.	.	2	.	.	.	3	.	4	.	.	.	.	.	.	.	.	5	.	.	.	.	9	9	19	12	3	66
Angers (E. N.)....	.	25	.	6	.	.	.	.	.	.	.	.	.	.	.	.	.	.	.	2	3	5	.	.	1	18	5	13	26	1	105
Bassin de la Mayenne.																															
Pré-en-Pail.....	8	1	3	7	.	2	1	.	.	7	.	.	8	.	.	.	1	.	.	.	.	6	.	.	.	2	7	6	30	5	94
Javron.....	2	1	7	1	.	1	2	.	.	.	.	4	.	7	.	.	.	2	.	.	1	4	2	.	.	3	5	6	30	4	83
Ft d'Andaines.....	9	2	.	10	.	.	5	.	.	.	.	28	.	5	12	0	0	.	.	0	0	8	3	.	.	.	7	12	31	8	140
Domfront.....	10	.	.	8	.	1	7	.	.	.	.	23	.	.	1	.	.	.	.	.	.	16	2	.	.	.	7	15	25	0	115
Gorron.....	5	3	6	2	0	3	.	.	.	.	3	20	0	0	.	.	.	1	.	.	0	5	2	1	4	5	7	38	8	0	114
Ambrières.....	6	1	0	5	1	1	8	0	.	.	.	14	4	0	1	.	.	0	0	0	0	8	2	.	.	0	7	7	38	7	110
Bais.....	7	3	5	1	.	.	.	.	.	.	.	.	4	2	.	1	.	.	.	.	3	3	.	.	.	4	4	.	64	8	110
Mayenne.....	6	1	2	8	1	0	4	.	.	.	.	8	2	2	.	.	.	0	.	1	0	8	1	.	.	3	7	1	47	7	109
Ernée.....	0	1	6	2	.	1	.	.	.	.	21	10	2	.	.	.	.	1	2	.	0	4	.	1	.	12	3	37	18	.	121
Montsûrs.....	.	.	4	2	.	.	7	.	.	.	.	0	2	3	3	.	.	.	.	.	.	0	0	.	.	.	35	30	6	0	94
Laval (E.N.).....	4	2	15	.	.	3	3	.	.	.	.	5	2	.	.	.	.	1	.	.	.	3	1	.	.	13	11	35	43	.	142
Cossé-le-Vivien....	3	0	1	1	1	.	6	.	.	.	.	7	2	1	.	.	.	.	1	0	.	.	2	.	.	.	11	2	40	7	88
St-Aignan-s.-R	1	3	2	5	.	.	13	.	.	.	.	7	2	5	1	.	.	.	.	3	.	.	2	.	.	1	5	4	43	3	100
Bassin de la Loire inférieure, rive droite.																															
Oudon	1	1	.	4	.	.	12	.	.	.	.	4	.	1	3	3	.	.	.	1	.	.	.	.	.	7	10	4	29	2	83
St-Mars-la-J.....	.	.	.	.	.	18	.	.	.	.	.	.	.	.	.	.	.	.	.	.	.	.	.	.	.	6	7	4	7		43
Nort.....	1	5	5	.	.	.	19	.	.	.	.	8	1	3	6	4	.	.	.	1	.	.	0	.	.	10	0	3	28	1	93
Nantes (Obsre)	0	1	2	2	.	.	12	.	.	.	.	2	.	1	0	5	.	.	.	1	.	.	0	.	.	9	20	5	2	9	71
Cordemais.....	1	1	6	4	.	.	18	.	.	.	.	9	.	4	.	4	.	.	.	1	.	.	.	.	.	9	10	7	24	9	108
Savenay (E.N.)...	3	1	3	1	.	20	2	.	.	.	3	2	1	.	5	.	.	.	2	.	.	.	0	.	.	10	4	16	15	0	87
Herbignac.....	1	1	.	.	7	16	.	.	.	.	4	.	.	4	9	.	.	.	5	.	.	.	.	.	15	10	11	23	2	1	109
Bassin de la Loire inférieure, rive gauche.																															
Secondigny.....	.	.	0	.	.	.	1	.	.	.	.	1	.	9	.	2	.	.	.	4	.	5	.	.	.	.	7	.	.	.	94
Parthenay (E. N.).	.	.	0	.	.	.	.	.	0	.	.	.	2	3	.	.	.	.	5	2	13	9	.	.	1	17	1	19	10	1	87

STATIONS.	1	2	3	4	5	6	7	8	9	10	11	12	13	14	15	16	17	18	19	20	21	22	23	24	25	26	27	28	29	30	TOTAL.
Bassin de la Loire inférieure, rive gauche (suite).																															
Belleville	.	1	0	.	.	.	1	.	.	.	.	.	.	.	5	1	.	.	.	14	4	3	10	.	.	3	4	3	6	7	62
Bressuire (P. C.)	.	.	.	1	.	.	2	.	.	.	.	2	.	.	5	.	.	.	.	2	2	2	2	.	.	7	11	8	35	4	83
Absie	.	.	1	.	.	.	.	.	.	.	.	.	.	6	1	.	1	.	.	.	.	5	2	.	.	2	30	4	14	25	91
Les Gardes	1	.	2	0	.	1	3	.	.	13	15	1	.	1	2	.	.	0	0	11	12	2	1	.	0	14	9	15	24	1	127
Vieillevigne	.	2	3	.	.	6	.	.	.	.	.	4	.	.	9	.	.	.	10	.	.	3	.	.	.	12	4	9	7	3	74
Les Herbiers	1	.	.	.	.	.	6	.	.	.	.	2	.	2	.	1	.	.	.	4	2	1	.	.	.	13	24	6	29	12	102
Clisson	0	0	3	0	.	1	7	.	.	.	.	.	4	6	.	2	.	.	.	5	.	.	5	.	.	10	19	5	13	5	85
Vertou	2	.	3	.	.	10	.	.	.	.	3	.	1	.	3	.	.	.	4	.	.	2	.	.	12	11	5	25	10	1	93
Bouaye	.	1	3	4	.	.	13	.	.	.	.	0	0	.	.	6	.	.	.	18	.	.	.	.	.	14	12	3	23	9	107
Fort de Mindin	1	1	5	2	.	7	27	.	.	.	.	3	2	.	9	6	.	.	.	3	.	.	1	.	.	16	8	12	28	3	133
BASSINS ENTRE LA LOIRE ET LA GIRONDE.																															
Bassins de la Sèvre niortaise et de la Vie.																															
Chey	.	.	.	.	.	.	.	.	.	.	.	4	.	.	5	.	.	.	.	1	1	4	0	.	.	10	.	4	24	.	97
Pamproux	.	.	.	.	.	.	.	.	.	.	.	.	.	.	.	.	.	.	9	2	10	2	.	.	.	12	12	13	12	7	80
Chantecorps	.	.	.	.	.	.	.	.	.	4	.	.	.	.	.	.	.	.	.	13	2	11	2	1	.	8	12	8	18	22	101
Champdeniers	.	.	.	.	.	.	.	.	.	.	0	.	.	.	1	.	.	.	.	.	.	.	.	.	32	.	9	23	9	.	74
Le Beugnon	.	.	.	.	.	.	.	.	.	.	2	.	.	.	.	.	.	.	.	.	.	2	.	.	.	5	18	16	20	.	64
Niort	.	.	.	.	.	.	0	.	.	11	.	.	.	.	3	2	.	0	0	10	2	8	2	.	2	9	18	15	14	9	107
Arçais	.	.	.	.	.	.	.	.	.	1	.	.	.	.	.	.	.	5	.	4	.	3	2	.	.	6	22	9	11	12	75
Xanton-Chassenon	.	.	.	.	.	.	.	.	.	1	.	.	5	.	2	.	.	.	.	5	.	5	.	.	.	6	21	7	14	12	78
Bazoin	.	.	.	.	.	.	.	.	.	5	.	4	0	.	2	.	.	.	.	6	.	2	.	.	.	5	30	6	11	7	79
La Chataigneraie	.	.	.	.	.	.	4	.	.	.	.	.	.	1	.	.	.	.	.	.	.	11	2	.	.	10	28	8	29	26	119
Chantonnay	1	.	4	.	.	.	4	.	.	.	1	4	.	.	.	3	.	.	.	1	.	2	.	.	.	9	27	9	14	20	100
Marans	.	.	.	.	.	.	2	.	.	.	3	.	4	8	.	5	.	.	3	20	.	2	.	.	.	12	15	9	11	7	97
Roche-s.-Yon (E. N.)	1	0	.	0	.	.	.	.	.	.	14	4	.	0	.	9	.	.	.	2	1	.	3	6	0	18	20	10	22	14	125
Luçon	.	.	.	.	.	.	5	.	.	.	2	6	.	.	1	5	.	.	.	4	.	1	.	.	.	12	22	9	12	10	89
Les Sables-d'Ol	0	.	.	1	.	1	6	.	.	.	0	3	7	3	.	6	.	.	7	.	0	.	0	.	.	15	20	4	7	4	86
Saint-Gilles-s.-Vie	1	.	0	3	.	1	8	.	.	.	.	8	2	1	.	6	.	.	1	1	.	.	1	1	.	17	11	8	7	2	80
Machecoul	.	2	1	1	.	1	14	.	.	.	.	.	.	1	1	10	.	.	1	8	.	.	.	.	.	16	9	9	22	3	99
Pornic	.	1	8	1	.	1	23	.	.	.	.	2	.	0	.	8	.	.	.	19	.	.	3	.	.	14	11	8	13	4	117
Ile d'Yeu	0	.	1	.	.	1	4	.	.	.	.	10	4	1	.	8	.	.	2	4	1	.	.	.	.	.	29	5	13	14	98
Noirmoutiers	1	0	0	5	.	2	25	.	.	.	.	2	.	.	2	7	.	.	.	7	.	.	0	.	.	11	9	10	10	1	92
Bassin de la Charente.																															
Ruffec	.	.	1	.	.	.	1	.	.	.	4	3	2	7	3	4	.	.	.	3	1	2	0	.	.	16	27	10	10	14	108
Aigre	.	.	.	.	.	.	.	.	.	.	.	.	5	.	6	.	.	.	9	.	8	8	.	.	.	22	38	34	30	27	187
Angoulême (P. C.)	.	.	.	0	.	.	.	.	.	3	.	1	0	3	7	3	.	.	0	1	6	4	.	.	.	13	27	6	1	8	84
Barbézieux	.	.	.	.	.	.	0	.	.	2	.	2	3	4	2	3	.	.	.	8	2	5	.	.	.	21	40	6	0	22	120
Cognac	.	.	1	.	.	.	.	.	.	1	.	4	4	1	.	2	.	1	.	6	3	3	1	5	1	7	35	11	3	13	102
Jonzac	.	.	.	.	.	.	.	.	.	.	.	8	4	8	6	.	.	2	.	2	7	3	.	10	3	11	40	3	2	25	134
Saintes	.	.	.	.	.	.	8	.	.	.	4	7	6	2	.	4	.	2	.	10	2	2	2	.	.	14	37	6	6	21	133
Chef-Boutonne	.	.	.	.	.	.	.	.	.	.	.	3	.	6	1	.	.	.	.	8	1	.	.	.	.	13	19	10	16	8	85
Celles-s.-Belle	.	.	.	.	.	.	.	.	.	.	.	3	.	.	2	.	.	.	1	6	.	14	1	.	.	8	23	27	9	10	104
Villiers-en-Plaine	.	.	.	.	.	.	.	.	.	.	4	.	.	2	3	.	.	.	7	.	9	2	2	1	6	30	9	12	13	4	104
St-Jean-d'Angely	.	.	.	.	.	.	.	.	.	1	.	6	2	2	3	3	.	0	.	7	.	3	3	.	13	7	24	7	10	12	103
Bel Ebat	.	.	.	.	.	.	.	.	.	.	.	6	.	2	2	.	.	.	16	.	3	.	.	.	7	32	7	8	.	14	99
La Rochelle	.	.	.	.	.	1	.	.	.	4	.	.	7	.	3	.	.	.	5	.	.	4	.	.	.	16	10	12	4	.	66

STATIONS.	1	2	3	4	5	6	7	8	9	10	11	12	13	14	15	16	17	18	19	20	21	22	23	24	25	26	27	28	29	30	TOTAL.
Bassin de la Charente (suite).																															
Ile d'Aix	.	.	.	.	2	.	6	.	.	.	.	10	5	7	1	12	.	7	.	8	2	.	.	.	.	7	38	4	5	17	131
Chassiron	.	.	.	.	.	.	4	.	.	.	.	6	13	6	5	14	.	.	.	2	1	.	.	.	.	8	32	1	1	11	104
BASSIN DE LA GIRONDE.																															
Bassin de la Dordogne.																															
La Tr-d'Auvergne	.	.	.	66	2	.	.	.	2	5	7	18	13	6	12	.	.	3	.	12	19	13	3	2	.	5	7	18	14	15	242
Laqueuille	.	.	8	2	.	.	.	1	2	9	15	13	.	16	.	.	5	5	15	18	16	7	5	.	3	6	5	6	12	6	175
Ussel	.	.	37	.	.	.	.	.	.	13	36	17	14	12	3	2	1	3	8	9	6	26	.	5	9	3	35	18	25	5	287
Bort	.	.	38	.	.	.	.	.	.	12	39	15	12	13	4	2	.	4	7	8	7	25	.	6	8	4	32	17	24	4	281
Aurillac (E. N.)	.	.	.	9	.	.	.	0	.	16	1	0	1	1	.	.	.	.	3	1	5	1	.	.	.	0	1	2	0	1	42?
Argentat	.	.	.	44	.	.	.	.	.	60	44	.	32	12	16	.	.	.	.	12	50	60	40	5	.	8	28	52	8	12	483
Beaulieu	.	.	.	38	.	.	.	.	18	5	9	3	11	2	6	.	.	0	.	1	26	11	8	1	.	10	2	9	11	5	178
La Tronquière	.	.	.	25	.	.	.	23	12	18	9	13	20	1	4	.	.	.	9	15	20	25	.	.	.	.	22	3	.	30	249
Bretenoux	.	.	2	12	.	.	.	.	.	12	10	5	11	7	.	.	.	.	2	8	20	18	10	.	.	11	21	17	.	6	172
La Capelle	.	2	5	34	.	.	.	1	.	2	5	28	8	2	4	1	.	.	3	7	34	13	2	.	.	10	15	2	.	12	190
Martel	.	.	.	17	.	.	.	.	15	.	67	4	.	.	3	.	.	.	.	4	21	10	.	.	.	13	15	3	.	18	187
Payrac		.	.	20	.	.	.	1	.	11	18	6	1	3	.	1	.	.	.	3	23	7	5	.	.	11	20	1	.	6	137
La Bastide-Murat	.	.	19	.	.	.	.	23	.	70	7	.	7	4	.	.	.	.	.	5	50	5	.	.	5	25	24	.	.	7	251
Gourdon	.	.	26	.	.	.	.	.	.	140	.	16	7	3	4	.	.	.	2	.	30	7	20	.	17	.	30	.	6	.	239
Tulle (P. C.)	.	.	26	10	.	.	.	.	.	32	28	7	8	7	4	.	.	.	1	4	22	14	9	.	.	.	33	28	2	22	257
Périgueux (E. N.)	.	.	.	2	.	.	.	.	.	.	6	3	2	2	4	2	.	.	.	.	15	2	.	.	.	17	23	9	.	13	101
St-Jean-d'Ataux	.	.	.	.	.	.	.	6	9	17	19	7	11	11	.	1	.	2	4	25	5	5	4	.	.	50	15	3	30	3	227
Chalais	.	.	.	.	.	.	0	.	.	13	.	.	3	4	1	2	.	.	2	1	16	6	0	0	.	21	31	10	.	22	132
Montguyon	.	.	.	.	.	.	.	.	.	3	.	.	9	4	.	6	.	.	3	.	18	.	.	.	.	16	18	10	9	36	132
Les Églizottes	.	.	.	.	.	.	.	.	.	14	.	2	8	1	3	.	.	.	5	6	20	3	1	1	.	18	24	6	0	20	133
Lussac	.	.	.	.	.	.	.	.	.	30	10	5	21	20	5	2	.	.	1	3	12	0	17	.	.	.	22	19	.	17	184
Saint-Savin	.	.	.	.	.	.	.	.	.	0	4	13	15	3	6	2	.	2	.	.	19	6	4	.	.	17	28	3	.	20	141
St-André-de-Cubz	.	.	.	.	.	.	.	.	.	2	0	3	9	3	1	4	.	2	.	2	16	1	.	.	.	14	25	3	.	8	93
Bassin du Lot.																															
Montmirat	.	.	.	11	.	.	.	.	.	17	10	5	1	7	3	.	.	.	4	9	20	2	.	.	.	8	5	1	.	.	105
Bagnols	.	.	.	5	6	.	.	.	.	.	11	3	10	4	6	.	.	.	.	12	11	4	.	.	.	10	.	7	.	.	90
Mende (P. C.)	.	.	.	7	.	.	.	.	0	0	14	5	4	2	5	.	.	.	.	20	23	2	1	.	.	6	4	2	.	.	96
Saint-Chély-d'Ap	.	.	4	14	.	.	.	.	5	7	8	6	5	3	3	.	.	4	13	14	35	6	.	.	.	7	5	1	3	.	143
Saint-Léger-du-M.	.	.	.	.	.	.	.	.	2	12	6	6	20	6	5	.	4	.	.	16	15	7	2	.	2	6	5	6	.	.	123
Nasbinals	.	.	.	14	.	.	.	.	1	3	5	4	6	8	4	.	.	4	.	10	12	8	5	7	.	3	2	5	9	29	138
Marvejols	.	.	.	14	.	.	.	.	.	21	33	13	2	6	3	.	.	.	.	18	23	3	1	.	.	11	11	5	.	1	165
Laguiole	.	.	.	12	.	.	.	.	.	.	17	8	10	12	5	.	.	.	.	23	27	15	3	3	.	7	10	7	3	28	190
Mur-de-Barrez	.	.	.	10	.	.	.	.	12	.	20	16	10	12	.	.	.	.	.	10	20	12	.	.	.	10	14	12	8	12	178
Entraygues	.	.	.	18	.	.	.	.	12	.	9	.	9	12	3	.	.	.	.	12	26	3	3	.	.	9	6	5	.	15	142
Figeac	.	.	.	9	.	.	.	.	.	5	77	5	4	2	.	.	.	.	5	16	29	12	4	.	.	4	25	3	.	6	206
Livernon	.	.	19	.	.	.	.	.	4	7	51	5	8	.	3	4	.	.	7	7	24	8	1	.	.	9	17	.	1	.	175
Lauzès	.	.	.	21	.	.	.	.	.	.	51	2	3	2	.	.	.	.	5	4	22	20	.	.	.	20	30	.	.	4	184
Cajarc	.	.	.	13	.	.	.	.	.	10	42	6	6	.	.	8	.	.	10	13	15	8	8	.	.	7	20	1	.	3	170

STATIONS.	1	2	3	4	5	6	7	8	9	10	11	12	13	14	15	16	17	18	19	20	21	22	23	24	25	26	27	28	29	30	TOTAL.
Bassin du Lot (suite).																															
Limogne	.	.	20	.	.	.	.	9	13	54	.	8	2	4	.	.	.	.	13	3	26	9	9	16	.	9	9	5	.	1	210
Cahors	.	.	.	16	.	.	.	6	.	8	35	10	.	.	8	3	6	.	8	7	22	12	8	.	.	23	18	.	.	.	190
Cazals	.	.	.	26	.	.	.	.	.	.	12	8	4	1	.	.	.	.	4	6	23	28	.	.	.	11	41	1	.	4	169
Puy-l'Évêque	.	.	.	15	.	.	.	10	.	26	10	14	10	12	.	.	.	.	6	10	22	15	.	.	.	19	21	.	.	.	190
Villeneuve	.	.	.	1	16	.	.	.	2	2	12	8	.	11	3	2	.	.	1	3	9	6	.	.	.	14	11	10	.	.	122
Bassins du Tarn et de l'Aveyron.																															
Pt de Montvert	.	.	0	13	.	.	.	.	4	7	34	14	11	4	5	.	.	.	.	19	22	1	.	.	.	12	4	3	.	1	154
Florac	.	.	.	10	.	.	.	.	.	.	10	3	13	4	1	.	.	.	.	7	7	4	.	.	.	11	2	1	.	.	74
Meyrueis	.	.	.	14	.	.	.	.	.	.	17	7	7	3	6	.	.	.	.	13	15	1	.	.	.	4	3	1	.	.	90
Massegros	.	.	.	.	.	.	.	15	.	0	23	11	11	3	4	.	.	.	.	3	15	5	3	1	.	10	.	11	4	20	139
Le Cabaretou	.	11	.	23	.	.	.	.	.	25	18	11	10	.	.	19	.	.	3	.	22	28	.	.	17	.	.	.	.	8	195
Fraïsse	.	.	5	26	.	.	.	.	.	18	19	8	11	3	.	11	.	.	.	6	20	18	5	.	.	8	6	.	.	0	164
La Salvetat	.	.	3	15	.	.	.	6	.	6	28	6	2	4	5	14	.	.	6	.	30	37	4	.	6	.	20	4	.	1	197
La Cavalerie	.	2	.	17	.	.	.	.	.	20	34	9	4	.	.	.	.	.	.	10	24	6	.	.	.	9	13	5	.	.	154
Castres	.	.	.	14	.	.	.	.	1	6	40	2	14	16	1	13	.	.	.	6	11	57	13	.	.	4	1	2	0	.	203
Lavaur	.	.	.	20	.	.	.	2	.	3	26	16	11	3	.	1	.	.	9	1	20	25	.	.	.	9	4	.	.	.	150
Rodez (E. N.)	.	.	.	6	.	.	.	.	.	.	43	4	9	7	2	.	.	.	.	17	17	8	12	.	.	6	3	10	.	6	150
Alban	.	.	.	16	.	.	.	2	.	76	7	11	6	2	6	.	.	.	9	21	32	34	.	.	11	.	8	.	.	3	244
Albi (P. C.)	.	.	.	.	.	.	.	7	.	18	.	10	7	2	.	.	.	8	.	10	9	12	15	.	.	5	8	9	3	.	123
Carmaux	.	.	.	.	.	.	.	.	.	.	47	6	10	2	.	.	.	7	.	8	8	12	14	.	.	5	3	4	1	.	127
Canals	.	.	.	19	.	.	.	.	.	.	33	1	13	10	4	8	.	.	1	8	14	5	8	.	.	11	.	7	.	.	141
Lalbenque	.	.	.	31	.	.	.	6	.	21	53	10	1	4	1	.	.	.	8	6	28	9	2	.	.	10	18	2	.	.	210
Castelnau	.	.	.	20	.	.	.	.	2	5	47	11	4	3	.	2	4	.	3	9	24	13	.	.	.	14	20	3	1	.	185
Caussade	.	.	.	17	.	.	.	.	6	.	29	2	9	6	2	2	.	.	.	9	8	16	16	.	.	8	7	5	1	.	143
La Française	.	.	8	19	.	.	.	5	.	.	5	17	2	4	.	.	4	.	5	.	34	6	.	.	.	17	16	.	.	.	142
Caumont	.	.	.	50	.	.	.	.	8	.	24	5	9	5	3	8	.	.	.	6	12	.	.	.	.	.	35	.	.	.	165
Montcuq	.	.	.	33	.	.	.	2	22	30	50	15	9	2	.	5	.	1	5	2	12	10	.	.	11	.	19	1	.	2	231
Bassin de la Garonne, cours supérieur, et affluents des Pyrénées.																															
Ax	.	.	.	11	7	.	.	.	.	5	.	5	.	13	18	11	2	.	.	9	15	.	.	3	4	4	2	6	.	.	115
Vicdessos	.	.	.	11	4	3	.	.	.	4	6	3	6	3	5	14	.	.	3	5	6	6	.	.	.	3	.	5	.	.	87
Belesta	.	.	.	13	17	.	.	.	.	3	11	5	2	2	9	18	.	.	11	.	12	.	.	.	.	5	.	2	.	.	110
Foix (E. N.)	.	.	.	21	14	2	.	.	.	.	3	.	10	3	12	14	2	.	2	14	4	11	.	2	.	4	.	2	.	.	120
Mirepoix	.	.	.	19	7	.	.	.	.	.	5	.	8	.	9	6	.	.	.	6	5	16	4	.	.	.	.	.	.	.	85
Le Fossat	.	.	.	2	6	.	.	.	.	.	8	2	23	5	3	6	.	.	.	11	5	.	16	.	.	10	2	1	.	.	100
Royat	.	.	.	8	2	.	.	.	.	.	2	.	8	2	3	3	.	.	.	9	6	12	2	1	1	1	2	.	.	.	61
Arreau	.	.	.	8	.	.	.	3	2	3	8	7	5	11	15	13	7	4	10	1	1	.	.	1	.	.	.	.	.	.	99
Fos	.	.	.	25	9	.	.	.	.	.	16	7	5	6	9	10	6	.	.	.	12	1	.	.	.	.	6	.	.	2	.	114
Izaut-de-l'H	.	.	.	18	19	1	.	.	.	2	14	.	16	12	.	17	8	.	.	15	4	3	0	.	.	8	.	.	.	.	137
Nailloux	.	.	.	16	2	2	3	2	3	2	1	2	3	5	4	10	.	.	.	6	.	11	13	.	.	6	.	17	.	.	105
Toulouse (Obsre)	.	.	.	26	0	.	.	.	.	2	23	15	.	3	2	10	.	.	11	0	22	20	3	.	.	6	8	.	.	.	151
Bassin de la Garonne (R. G.) au-dessous de Toulouse; bassins du Gers et de la Baïse; bassin de la Gironde.																															
Lannemezan	.	.	.	14	7	.	.	.	.	5	9	6	18	13	12	1	10	.	10	9	8	7	1	3	4	4	1	2	.	.	144
Boulogne	.	.	.	20	7	.	.	.	.	2	13	6	9	10	16	15	.	.	.	12	14	14	9	.	.	10	6	.	.	.	165

STATIONS.	1	2	3	4	5	6	7	8	9	10	11	12	13	14	15	16	17	18	19	20	21	22	23	24	25	26	27	28	29	30	TOTAL.
Bassin de la Garonne (R. G.) au-dessous de Toulouse; bassins du Gers et de la Baïse; bassin de la Gironde (suite).																															
Lombez	.	.	.	14	3	.	.	.	.	.	11	7	4	8	4	7	.	.	3	6	18	22	8	.	.	6	6	6	.	.	134
Masseube	.	.	.	19	3	.	.	.	.	2	11	13	3	14	3	5	0	.	2	6	15	22	13		.	7	9	7	.	.	155
Miélan	.	.	.	8	2	.	.	.	.	.	11	9	9	16	4	3	.	.	2	6	15	13	17	.	.	10	8	6	.	.	139
Mirande	.	.	.	8	5	.	.	.	.	.	6	11	11	12	2	4	.	.	8	.	22	22	7	.	.	3	7	12	.	.	150
Auch (P.C.)	.	.	.	15	1	.	.	.	.	2	16	8	10	8	4	7	.	.	.	5	18	20	8	1	.	11	10	20	.	.	164
Vic-Fézensac	.	.	.	6	.	.	.	.	2	.	16	21	5	8	.	7	.	.	.	6	21	30	12	.	.	9	10	25	.	.	178
Lectoure	.	.	.	20	.	.	.	.	.	6	.	14	.	7	.	.	.	.	.	6	16	13	11	.	.	8	15	.	.	.	116
Condom	.	.	.	21	.	.	.	.	4	.	5	11	3	7	1	6	.	.	1	5	16	6	6	.	.	15	16	5	.	.	128
Eauze	.	.	.	17	.	.	.	.	.	.	.	19	5	13	3	6	.	.	3	6	29	21	9	.	.	16	20	9	.	.	177
Grisolles	.	.	.	14	.	.	.	.	.	.	40	12	10	4	.	10	.	.	6	.	15	11	.	.	.	10	6	.	.	.	139
Beaumont	.	.	.	29	.	.	.	3	.	.	27	.	18	.	6	8	.	.	0	4	18	.	14	.	.	8	19	4	.	.	157
Damazan	.	.	9	.	.	.	.	2	.	3	.	12	3	3	8	.	.	.	1	7	3	11	.	.	.	12	9	.	.	.	83
Captieux	.	.	.	10	.	.	.	.	.	.	14	.	.	.	23	8	.	.	.	8	16	10	23	.	.	12	17	3	0	.	146
La Réole	.	.	.	5	.	.	.	.	.	.	4	1	8	7	1	6	.	.	0	1	20	1	3	.	.	17	11	4	1	1	91
St-André-du-Bois	.	.	.	3	.	.	.	.	.	.	13	.	16	8	3	11	.	0	1	5	19	3	5	.	.	16	17	5	0	.	124
Sauveterre	.	.	.	3	.	.	.	.	.	.	10	20	6	4	1	8	.	.	2	5	13	6	.	.	.	12	32	17	2	1	142
Machorre	.	.	.	3	.	.	.	.	.	.	5	7	17	1	3	10	.	0	0	5	18	3	4	.	.	18	15	7	0	0	115
Bordeaux-Floirac	.	.	.	.	0	0	0	.	.	6	3	3	16	3	1	7	.	3	.	4	14	5	16	7	1	17	27	7	0	6	147
Saint-Julien	.	.	.	.	.	.	.	.	.	3	18	5	5	5	5	5	5	.	.	7	21	.	.	.	.	9	10	12	21	.	130
Soulac	.	.	.	.	.	.	3	.	.	.	.	11	26	6	3	7	.	2	1	18	17	.	5	.	.	6	37	3	0	13	160
Porte-de-Graves	.	.	.	0	.	.	1	.	.	.	.	9	16	3	1	4	.	.	.	8	12	1	0	.	.	8	43	7	1	11	124
Royan	.	.	.	2	.	.	.	.	.	3	.	9	4	6	8	3	.	1	.	20	4	.	3	.	.	7	26	7	4	2	109
La Coubre	.	.	.	.	.	.	1	.	.	.	.	10	12	7	3	3	.	2	.	7	8	.	5	.	.	4	16	5	.	4	87
BASSINS ENTRE LA GIRONDE ET LES PYRÉNÉES.																															
Petits bassins entre la Gironde et l'Adour.																															
Saint-Nicolas	.	.	.	.	.	.	1	.	.	4	.	4	5	9	5	10	.	4	5	16	29	9	2	.	.	9	29	4	.	9	155
Hourtin	.	.	.	.	.	.	0	.	1	9	.	7	12	11	2	9	.	1	5	18	8	25	3	0	0	7	38	3	.	9	169
Moutchic	.	.	.	.	.	.	.	.	.	8	.	9	5	6	13	18	15	5	5	10	14	8	5	.	.	7	11	13	6	9	165
Pissos	.	.	.	1	.	.	.	.	8	16	0	14	17	7	5	12	.	1	.	15	30	7	8	.	3	14	24	9	.	.	192
Belin	.	.	.	4	.	.	.	.	2	8	8	5	21	7	1	9	.	.	0	11	34	25	9	0	1	14	16	5	0	2	182
Cazaux	.	.	.	3		.	.	.	5	18	4	7	13	10	17	18	.	.	2	42	12	1	20	.	.	12	35	.	1	.	219
Piquey	.	.	.	.	.	.	1	.	0	11	2	5	17	18	4	10	.	2	3	53	6	1	12	.	.	16	35	4	.	2	203
Bassin de l'Adour.																															
Pic-du-Midi	.	.	.	18	2	1	1	.	2	6	15	8	11	21	14	38	2	2	8	4	13	8	3	.	1	5	12	5	.	.	201
Peyranère	.	.	.	33	.	5	.	.	18	23	.	.	10	.	18	23	.	.	5	.	5	8	.	.	.	13	.	8	.	.	169
Gélan	.	.	9	3	1	.	.	.	.	15	1	20	17	39	38	.	.	.	9	17	13	3	.	.	6	11	.	.	.	.	202
Lourdes	.	.	.	6	.	.	.	.	.	17	10	26	19	20	13	10	5	7	8	17	7	.	.	8	5	3	2	2	2	.	187
Bagnères-de-Big.	.	.	.	32	8	.	.	.	.	2	13	11	13	18	14	19	.	.	13	.	13	4	.	.	.	3	2	.	.	.	165
Tarbes (P. C.)	.	.	.	13	10	.	.	.	.	.	13	17	.	24	3	8	.	.	7	3	10	3	4	.	.	5	5	1	.	.	126
Villecomtal	.	.	.	6	1	.	.	.	.	.	12	12	5	17	6	3	.	.	.	2	7	23	8	.	.	10	5	2	.	.	120
Aignan	.	.	.	.	.	.	.	.	.	.	36	23	12	19	3	4	.	.	6	12	14	34	.	.	.	15	15	9	.	.	203
Riscle	.	.	.	6	4	.	3	.	.	84	16	16	14	3	4	.	.	.	3	6	12	15	5	9	5	15	7	.	.	.	227
Cazaubon	.	.	.	8	.	.	.	.	4	5	.	10	14	12	1	6	.	.	2	8	39	27	9	.	.	17	21	7	.	.	190
Mont-de-Marsan	.	.	.	2	.	.	.	.	.	21	.	11	21	24	4	8	.	.	4	19	34	3	19	2	.	.	26	6	.	.	203
Saint-Sever	.	.	.	15	.	.	.	.	.	20	.	14	19	21	3	11	.	.	9	18	29	12	3	1	.	8	19	16	.	.	218

STATIONS.	1	2	3	4	5	6	7	8	9	10	11	12	13	14	15	16	17	18	19	20	21	22	23	24	25	26	27	28	29	30	TOTAL.
Bassin de l'Adour (suite).																															
Lescar (E. N.)	.	.	.	6	3	.	.	.	.	3	8	6	20	3	.	.	8	.	.	.	25	11	8	.	.	6	.	8	.	.	115
Orthez	.	.	.	14	.	.	.	.	.	12	34	21	26	28	4	30	.	.	3	25	51	3	4	.	.	12	16	10	.	.	293
Oloron	.	.	.	6	9	.	.	.	8	17	35	17	16	18	16	10	.	.	2	1	3	1	4	.	.	4	1	3	.	.	171
Mauléon	.	.	28	3	.	.	.	.	.	8	28	18	17	33	25	35	.	.	3	8	18	5	8	.	2	8	6	4	.	.	257
St-Jean-P.-de-Port	.	.	.	13	2	.	.	.	3	14	47	17	24	23	13	37	.	.	8	2	15	10	6	.	.	11	6	3	.	.	254
Dax (P. C.)	.	.	.	8	.	.	.	.	.	7	14	27	5	25	11	4	.	3	8	60	36	2	8	.	6	12	21	7	.	.	263
Saint-Martin-de-H.	.	.	.	7	.	0	.	0	1	55	9	37	40	36	15	11	.	1	11	107	36	14	40	.	8	11	19	8	.	.	467
Peyrehorade	.	.	.	8	.	.	.	.	.	11	24	35	32	4	47	.	.	.	6	52	56	5	30	.	.	10	22	6	.	.	348
Biarritz	.	.	.	4	.	4	.	.	2	8	10	34	37	41	21	16	.	.	8	30	22	21	6	1	.	7	5	4	.	.	281

VERSANT DE LA MÉDITERRANÉE.

BASSINS ENTRE LES PYRÉNÉES ET LE RHÔNE.

Bassins du Tech, de la Tet et de l'Agly.																															
Prats-de-Mollo	.	7	2	.	.	.	.	2	6	1	23	.	.	10	3	.	.	0	.	.	.	24	14	.	.	2	.	12	3	.	109
Amélie-les-Bains	.	1	.	19	30	.	.	.	5	11	8	27	16	2	1	0	.	.	2	11	6	.	13	4	1	5	9	.	.	.	171
Bellegarde	.	.	.	32	.	.	.	3	.	6	5	11	6	.	.	.	.	.	14	5	.	2	.	.	8	.	6	.	.	.	98
Vernet-les-Bains	.	.	.	15	.	.	.	3	.	2	.	4	.	.	2	.	.	.	1	5	.	.	.	.	1	3	.	.	.	.	36
Col de la Quillane	.	.	.	.	3	.	4	.	.	.	10	16	.	10	.	.	.	11	.	5	.	3	.	4	.	.	4	.	.	.	70
Montlouis (C. M.)	.	.	.	27	.	.	.	12	.	.	.	9	.	9	.	10	.	6	22	.	3	.	5	.	8	3	.	.	.	.	114
Bouleternère	.	.	.	20	.	.	.	.	.	13	.	7	.	.	.	.	.	.	.	8	.	.	.	.	.	.	.	.	.	.	48
Le Soler	.	.	.	23	.	.	.	1	1	9	.	8	.	.	.	.	.	.	.	8	.	.	.	.	.	.	.	.	.	.	50?
Perpignan (Obs^re)	.	.	.	22	.	.	.	1	.	6	.	11	.	0	.	1	.	.	8	6	.	.	.	1	.	3	.	.	.	.	59
La Tour-de-France	.	.	.	32	.	1	.	.	.	13	.	7	.	.	.	.	.	.	.	3	.	.	.	.	.	2	.	.	.	.	59
Estagel (C. M.)	.	.	.	39	.	.	.	.	.	16	.	.	.	.	.	.	.	.	.	11	.	.	.	.	.	.	.	.	.	.	66
Salces	.	.	.	28	.	.	.	.	.	.	.	12	.	.	.	.	.	.	5	2	.	.	.	.	.	4	.	.	.	.	51
Cerbère	.	.	.	27	.	.	.	4	.	.	5	.	13	.	1	5	.	1	14	9	.	.	1	.	2	.	5	4	.	.	91
Paulilles	.	.	.	25	.	.	.	.	.	13	.	8	.	.	.	.	10	.	.	.	.	.	.	.	.	22	.	.	.	.	78
Cap Béar (phare)	.	.	.	8	16	.	.	.	5	2	4	2	10	.	.	2	.	.	6	2	.	2	.	.	5	.	4	.	.	.	66
Port-Vendres	.	.	.	14	.	.	.	1	2	4	.	7	.	.	.	1	.	.	5	.	.	2	.	0	1	3	2	.	.	.	42
Bassin de la Sègre.																															
Col de Puymorens	.	.	.	56	.	.	.	.	.	14	11	.	.	3	8	6	.	16	14	21	.	.	.	.	7	.	.	6	.	.	162
Angoustrine	.	.	.	40	.	.	.	3	4	2	3	.	.	3	.	9	.	4	12	2	.	2	1	0	8	.	1	.	.	.	94
Bourg-Madame	.	.	.	31	.	.	.	.	3	.	8	.	5	.	.	3	.	15	.	.	.	.	.	.	12	.	4	.	.	.	81
Bassin de l'Aude.																															
Arques	.	.	.	13	6	.	.	.	1	.	9	.	15	3	6	7	.	.	.	4	.	12	.	.	.	.	.	2	.	.	80
Couiza	.	.	.	6	13	.	.	.	.	10	3	3	4	2	4	7	.	.	.	2	2	7	.	.	.	1	.	0	.	.	64
Monthaut (h. bois)	.	.	.	21	3	.	.	.	.	.	15	.	20	.	8	9	.	.	.	.	4	12	.	.	.	.	.	4	.	.	96
Sainte-Gemme	.	.	.	19	.	.	.	.	.	6	9	4	2	.	6	.	.	.	5	.	30	9	.	.	3	.	3	.	.	.	98
Besplas	.	.	.	14	2	.	.	.	.	25	3	4	5	3	.	8	.	.	5	.	10	18	.	.	4	2	3	.	.	.	106
Salettes	.	3	21	.	.	.	.	7	.	25	.	6	10	.	14	.	.	.	7	13	34	11	.	.	17	.	6	.	.	.	174
Lespinassière	.	2	18	.	.	.	.	5	.	19	.	5	9	.	10	.	.	.	7	11	29	10	.	.	10	.	5	.	.	.	140
Caunes (hors bois)	.	.	.	18	.	.	.	.	.	3	9	7	4	.	.	11	.	.	8	11	14	5	.	.	4	.	.	.	.	.	95
Carcassonne (C.M.)	.	1	.	17	.	.	.	.	.	21	1	5	3	.	.	4	.	.	2	.	11	22	2	.	.	2	2	.	.	.	93
Barbaira	.	2	2	14	2	.	.	.	1	0	7	1	5	2	0	4	.	.	.	3	4	20	2	.	.	.	.	1	.	.	69

STATIONS.	1	2	3	4	5	6	7	8	9	10	11	12	13	14	15	16	17	18	19	20	21	22	23	24	25	26	27	28	29	30	TOTAL.
Bassin de l'Aude (suite).																															
Montlaur	.	.	.	17	.	.	.	.	.	8	4	10	2	.	.	4	.	.	.	1	3	21	2	.	.	2	.	3	.	.	77
Terre-Rouge	.	.	.	14	5	.	.	.	3	.	9	1	12	1	.	7	.	.	.	3	2	21	1	.	.	.	2	.	.	.	80
Grazailhe	.	1	.	17	0	.	.	.	.	.	28	2	2	1	.	5	.	.	.	2	7	24	3	.	.	2	1	2	.	.	96
Rustiques	.	.	.	17	.	.	.	.	.	15	3	3	3	.	.	.	.	.	.	.	3	3	.	.	.	.	.	.	.	.	46
Bassins de l'Orb, de l'Hérault, du Lez et du Vidourle.																															
Saint-Pons	.	1	2	21	.	.	.	4	.	7	21	10	6	5	.	17	.	.	4	8	12	28	.	.	.	10	3	1	.	.	160
Le Poujol	.	4	.	20	.	.	.	.	.	30	5	12	2	5	.	1	.	.	12	.	15	4	.	.	6	.	2	.	.	.	118
Bédarieux (P. C.)	.	.	.	17	.	.	.	.	6	15	.	.	12	2	.	.	.	.	2	.	14	1	.	.	.	.	.	.	.	.	69
L'Escandolgue	.	3	.	5	.	.	.	5	.	7	3	2	.	3	.	.	.	.	.	.	14	9	.	.	.	13	2	.	.	.	66
Béziers	.	2	.	17	.	.	.	.	3	7	8	21	.	2	.	3	.	.	9	.	9	1	.	.	.	.	.	.	.	.	82
Le Caylar	.	.	7	18	.	.	.	.	3	49	23	10	3	3	.	.	.	.	.	10	15	7	.	.	.	27	4	3	.	.	182
Lodève	.	2	3	17	.	.	.	.	10	29	15	7	.	4	.	.	.	.	2	9	5	9	.	.	.	15	4	.	.	.	131
Saint-Bauzille	.	.	.	25	.	.	.	.	12	5	20	2	4	.	.	.	.	.	11	.	5	.	.	.	40	.	5	.	.	.	129
Gignac	.	.	.	16	.	.	.	.	10	.	52	1	.	2	.	.	.	.	3	10	4	3	.	.	.	6	3	.	.	.	110
Clermont	.	.	1	18	.	.	.	.	3	7	48	2	5	2	3	.	.	.	.	12	9	5	.	.	.	2	.	2	.	.	119
Pézénas	.	.	.	30	.	.	.	.	12	40	20	8	.	4	.	.	.	.	15	.	5	13	.	.	.	.	.	.	.	.	147
Plateau de Valène	.	1	.	12	.	.	.	.	4	6	30	.	.	3	.	.	.	.	5	6	6	.	.	.	11	.	6	.	.	.	90
Col de la Cardonille	.	1	.	23	.	.	.	.	11	5	14	5	.	3	.	.	.	.	1	8	6	.	.	.	.	44	4	.	.	.	125
St-Mathieu-de-Tr	.	.	.	12	.	.	.	.	.	20	8	4	.	5	.	.	.	.	15	.	6	.	.	.	.	18	8	.	.	.	96
Nimes (E. N.)	.	.	5	16	.	.	.	.	2	27	5	2	1	5	.	.	.	.	6	.	2	.	.	.	.	16	9	.	.	.	96
Lausargues	.	.	.	11	.	.	.	.	.	12	4	.	.	6	.	.	.	.	.	15	.	.	.	.	.	14	9	.	.	.	71
Montpellier (E.N.)	.	.	.	7	.	.	.	.	.	47	.	.	.	.	.	.	.	.	.	17	24	12	10	.	.	6	.	.	.	.	123
Palavas	.	.	.	.	.	.	.	4	.	8	22	.	.	17	.	.	.	.	.	19	9	.	.	.	.	5	.	.	.	.	86
Cette (P. C.)	.	.	.	12	.	.	.	.	.	.	4	.	2	2	.	.	.	.	7	.	3	.	.	.	.	3	.	.	.	.	33
Agde	.	.	.	10	.	.	.	.	1	10	5	.	.	5	.	.	.	.	7	.	.	4	.	.	.	.	.	.	.	.	42
BASSIN DU RHÔNE.																															
Bassin de la Saône.																															
Bains	.	.	20	.	.	.	.	.	.	23	.	27	2	.	12	.	.	6	.	12	.	6	.	.	.	3	3	30	7	.	151
Montdoré	2	.	.	21	2	.	.	.	.	.	7	11	32	5	8	2	.	5	.	.	6	10	0	.	.	.	1	6	30	14	165
Fresnes-s.-Apance	3	.	.	13	1	.	.	.	.	.	0	4	27	5	6	6	0	4	2	.	4	13	1	.	.	.	2	4	29	13	136
Jussey	2	.	19	.	0	.	.	.	.	.	2	4	27	.	5	4	.	7	.	3	0	8	.	1	.	.	.	5	24	11	122
Saint-Remy	.	.	17	2	.	.	.	.	.	.	11	18	45	1	8	25	.	11	.	8	5	12	.	.	.	.	26	.	37	.	226
Villersexel	.	.	9	6	2	.	.	.	.	5	6	27	3	6	4	0	6	4	.	6	.	7	1	.	.	7	.	1	15	10	125
Chaumercenne	4	.	6	10	1	.	.	.	.	.	.	18	35	.	12	.	.	16	.	4	3	17	2	.	.	4	3	4	16	2	157
Chalindrey	6	.	.	20	1	.	.	.	.	0	.	34	24	0	10	.	.	3	0	1	3	22	8	.	.	0	2	6	32	16	190
Villeguzien	4	.	.	17	.	.	.	.	.	.	.	34	14	.	7	.	.	3	.	3	.	15	7	.	.	.	2	3	27	14	150
Vaux-s.-Aubigny	.	.	27	4	.	.	.	.	.	.	14	17	3	8	.	.	3	.	3	3	12	6	.	.	.	5	.	31	14	.	150
Is-sur-Tille	.	.	20	3	.	.	.	.	.	6	11	12	4	4	4	.	3	2	.	11	.	4	.	.	.	.	.	18	9	2	115
Saint-Seine-l'Abb	2	.	.	17	11	.	.	.	.	.	7	20	17	10	22	5	.	.	0	9	7	7	8	.	.	.	5	5	8	28	190
Saussy	3	.	.	18	.	.	.	.	.	.	.	24	9	.	19	.	6	.	6	.	5	4	.	.	.	.	4	27	10	3	138
Sombernon	5	.	16	3	.	.	.	.	.	2	16	12	.	19	1	.	1	.	.	7	9	6	.	.	.	2	7	28	6	4	144
Dijon	4	.	8	0	.	.	.	.	.	.	7	12	.	9	17	.	3	1	1	6	1	5	.	.	.	1	2	23	1	1	101
Auxonne	3	.	.	20	1	.	.	.	.	.	.	8	26	2	11	1	.	13	.	6	.	11	3	.	.	1	2	4	19	2	133

STATIONS.	1	2	3	4	5	6	7	8	9	10	11	12	13	14	15	16	17	18	19	20	21	22	23	24	25	26	27	28	29	30	TOTAL.
Bassin de la Saône (suite).																															
St-Jean-de-Losne..	1	.	9	7	.	.	.	.	.	1	7	10	7	6	5	1	9	4	.	9	3	9	.	.	.	1	2	13	4	2	110
Beaune.....	2	.	8	.	.	.	.	.	0	7	16	5	.	12	.	.	2	1	3	11	4	4	.	.	.	0	5	21	2	1	106
Lons-le-Saul. (E. N.)	2	.	.	.	4	.	.	.	.	0	.	12	75	10	24	0	.	.	.	20	.	44	17	.	.	.	9	18	36	8	282
Châlon-sur-Saône..	.	.	4	3	.	.	.	.	.	.	7	8	.	.	4	1	.	.	.	7	7	9	.	.	.	.	2	7	25	1	86
Mont-Saint-Vincent	.	.	3	.	.	.	.	.	.	.	23	14	.	2	15	2	1	.	.	16	2	12	.	.	4	7	4	8	4	.	117
Monsols.....	.	.	24	8	.	.	.	5	4	.	8	11	.	4	.	15	10	9	13	11	14	13	11	.	.	12	14	11	12	8	217
Tramayes.....	1	.	1	22	.	.	.	.	7	3	14	19	11	1	17	2	1	4	.	28	6	15	13	.	.	5	5	8	7	6	196
Tournus.....	1	.	21	.	.	.	.	.	1	3	8	.	19	.	14	1	.	8	.	29	2	9	.	.	.	4	6	16	4	1	147
Bourg (E. N.).....	8	.	.	4	1	.	.	.	3	.	.	33	30	.	11	.	.	11	.	17	2	7	25	.	.	6	4	4	10	5	181
Montrevel.....	.	.	.	36	.	.	.	.	.	.	4	32	15	1	6	.	5	1	.	19	8	5	.	.	.	9	5	7	10	2	165
Pont-de-Vaux.....	.	.	.	60	.	.	.	.	1	.	2	32	19	3	2	.	8	2	.	34	6	12	3	.	.	6	8	21	2	2	223
Mâcon (E. N.).....	0	.	9	39	.	.	.	.	.	10	2	23	7	4	11	2	2	6	.	44	6	6	.	.	.	8	2	12	1	1	196?
Châtillon-s.-Chal..	.	.	.	18	1	.	.	.	.	5	4	6	31	.	24	2	5	3	3	22	1	9	8	.	.	6	.	5	15	4	172
Thoissey.....	.	.	.	54	.	.	.	.	3	8	.	5	28	.	18	3	.	7	35	6	12	8	.	.	.	.	10	4	8	.	209
Saint-Nizier-d'Az..	.	.	14	8	.	.	.	.	2	11	15	10	7	3	8	2	1	2	.	14	16	16	5	.	.	6	5	10	9	8	174
Villefranche (E. N.)	.	.	.	8	13	4	.	.	4	7	3	9	25	3	14	4	.	3	.	20	7	7	6	.	.	6	7	2	5	2	162
Sainte-Foy-l'Arg..	.	.	.	3	2	.	.	.	1	10	5	29	11	1	8	0	.	3	0	20	8	6	2	.	.	6	4	2	1	3	125
Tarare.....	.	.	.	26	.	.	.	.	4	6	11	11	4	7	.	.	1	1	.	16	10	12	4	.	.	4	6	2	5	5	133
Bassin du Doubs.																															
Mouthe.....	3	.	.	7	13	5	.	.	5	8	22	40	6	16	7	.	8	4	4	8	19	19	.	.	.	3	25	65	28	7	321
Pontarlier.....	7	.	.	14	13	4	3	.	3	7	9	10	20	6	17	9	2	8	6	19	4	14	6	1	.	2	7	9	23	6	230
Arc-sous-Cicon....	3	.	.	18	24	.	.	.	.	.	.	24	63	2	2	.	.	10	4	13	.	30	.	.	.	11	13	23	6	3	252
Saint-Hippolyte...	.	.	1	6	17	4	.	.	.	3	6	10	50	4	10	.	8	20	.	9	3	16	.	.	.	.	.	4	20	2	192
Pont-de-Roide....	4	.	.	16	13	1	.	.	.	7	13	8	40	.	13	5	3	13	.	8	6	7	5	.	.	9	1	3	21	1	197
La Chap.-s.-Rougt.	5	.	.	8	10	.	.	.	.	.	13	10	19	3	11	5	3	.	.	5	.	5	2	.	.	.	3	3	28	.	133
Belfort.....	3	.	.	13	19	.	.	.	.	1	34	18	19	4	12	2	4	5	.	6	.	11	.	.	.	3	2	15	12	.	183
Clerval.....	1	1	3	30	5	.	.	.	.	.	.	27	26	3	4	.	10	7	.	8	.	7	2	.	.	4	26	7	5	4	179
Lods.....	3	.	.	20	10	4	.	.	.	.	8	16	48	6	8	5	.	10	5	4	4	11	5	.	.	.	4	11	24	4	210
Levier.....	3	.	.	26	8	1	.	.	.	1	34	23	44	6	10	3	1	9	5	5	4	19	14	0	.	.	2	14	54	14	300
Amancey.....	.	.	.	24	6	4	.	.	.	.	.	0	0	.	0	0	0	0	112	.	.	0	0	.	.	0	0	0	57	13	227
Ornans.....	.	.	22	.	9	2	.	.	.	.	25	16	40	.	9	.	3	11	6	6	.	.	.	.	.	.	4	21	9	.	204
Quingey.....	3	.	.	17	6	.	.	.	.	.	2	22	43	8	13	.	2	19	4	6	2	11	10	.	.	1	1	7	22	8	208
Bouclans.....	.	.	18	5	1	.	.	.	.	.	.	9	15	20	20	14	9	4	.	8	4	25	.	.	.	4	5	19	7	3	190
Chailluz.....	4	.	.	8	4	.	.	.	.	.	8	7	12	19	5	.	10	12	4	8	6	8	8	4	4	.	5	8	9	31	184
Besançon (E. N.)..	7	.	9	2	.	2	6	.	.	.	23	13	51	5	9	.	3	2	3	2	.	18	4	.	.	.	.	.	13	20	192
Bassin du Rhône proprement dit, cours moyen.																															
Chamonix.....	2	.	.	.	11	13	.	.	.	7	.	6	36	8	9	16	1	2	1	7	16	5	19	2	.	.	2	22	30	.	215
Les Contamines...	.	.	.	.	.	20	.	.	.	14	0	2	42	6	6	17	.	4	3	5	15	7	18	2	.	.	.	19	22	9	211
Sallanches.....	.	.	.	.	14	.	3	.	.	8	0	3	31	6	10	.	0	1	2	1	1	7	14	0	.	.	17	.	21	10	150
Mélan.....	1	.	.	.	6	3	.	.	.	2	1	9	35	6	12	16	1	3	4	7	10	15	20	0	.	.	1	14	41	16	223
Cruseilles.....	.	.	.	1	3	.	.	.	.	2	21	27	22	8	34	.	3	10	5	12	8	19	9	.	.	2	11	4	22	8	231
Annemasse.....	.	.	.	.	8	.	.	.	.	.	7	25	34	3	25	8	.	3	5	14	.	8	13	.	.	.	6	6	5	5	174
Évian.....	.	.	4	.	.	10	.	.	.	.	4	14	42	25	16	12	3	5	8	15	3	14	11	8	.	5	.	2	12	4	217
Gex.....	2	.	.	.	32	22	.	.	.	4	14	11	30	4	24	.	.	4	2	8	16	26	10	.	.	.	2	10	32	14	267
Léaz.....	.	.	.	.	1	.	.	.	2	.	14	27	6	.	.	14	4	.	7	8	8	20	8	1	.	5	15	25	11	7	183

STATIONS.	1	2	3	4	5	6	7	8	9	10	11	12	13	14	15	16	17	18	19	20	21	22	23	24	25	26	27	28	29	30	TOTAL.
Bassin du Rhône proprement dit, cours moyen (suite).																															
Thônes	.	.		.	5	1	.	1	.	.	7	25	40	5	.	22	.	6	.	7	20	16	.	.	.	.	1	43	28	15	242
Seythenex	.	.	.	.	13	3	.	.	1	.	.	12	43	14	.	6	1	2	2	11	10	9	23	4	.	.	.	19	19	8	200
Leschaux	.			.	8	3	.	.	0	.	15	5	25	10	10	1	.	1	3	14	3	10	27	.	.	.	3	19	8	3	171
Annecy	0	.	.	.	1	.	.	.	2	6	.	25	47	3	26	5	4	4	8	16	7	12	18	.	.	.	3	26	12	.	226
Rumilly	.	.	.	1	1	.	.	.	3	1	8	39	2	19	3	.	4	3	14	4	10	12	0	.	.	2	13	12	5	2	158
Chambéry (P. C.)	.	.	.	.	8	.	.	.	2	3	3	7	36	1	14	12	.	3	1	12	4	7	16	.	.	0	.	7	15	3	154
Lhuis	.	.	.	.	.	.	.	.	.	7	3	42	26	3	12	4	3	.	.	14	5	31	.	.	.	11	4	7	10	.	182
Nantua	.	.	.	.	.	.	6	47	67	2	7	.	8	3	.	10	12	5	7	.	.	9	9	.	2	.	.	4	.	.	198
Pont-d'Ain	.	.	.	22	.	.	.	.	5	.	8	22	24	15	.	.	.	9	.	19	4	25	.	.	.	6	10	13	8	7	197
Chalamont	.	.	.	10	.	.	.	.	.	8	.	28	24	1	11	.	3	1	1	19	3	9	6	.	.	11	5	3	2	2	147
Montluel	.	.	.	6	.	.	.	.	5	10	.	21	19	6	8	.	7	4	.	24	7	16	5	.	.	15	6	.	3	.	162
Mont Verdun	.	.	.	5	8	2	.	.	2	1	.	17	34	2	14	.	2	7	1	16	1	19	17	.	.	2	6	5	3	2	164
St-Genis-Laval (Obe)	.	.	.	1	7	.	.	.	2	1	.	10	28	1	12	11	0	6	0	16	0	10	6	.	.	4	6	5	0	1	127
Lyon (Tête-d'Or)	.			0	28	.	.	.	2	1	0	14	33	1	14	0	1	5	0	16	0	12	8	.	.	3	9	5	2	2	158
Vienne	.	.	.	3	.	.	.	.	2	.	.	14	18	5	5	3	5	6	4	4	9	8	4	.	.	8	4	2	1	1	106
Arzay	.	.	.	.	1	.	.		0	1	3	4	37	1	15	0	.	13	2	14	9	13	15	.	.	.	15	2	1	1	147
Bassin de l'Isère.																															
La Mure	.	.	.	3	2	.	.	.	1	7	21	8	33	.	7	5	.	.	.	18	3	9	1	.	.	5	7	2	2	3	137
Villars-Reymon	.	.	.	8	3	.	.	5	9	.	5	9	19	12	8	4	2	4	23	6	3	.	.	.	19	.	.	19	.	2	160
Grenoble (E. N.)	.	.	.	.	4	.	.	.	5	.	.	5	.	.	.	1	0	12	2	15	9	14	18		.	1	15	3	2	2	108
St-Marcellin	.	.	.	.	3	.	.	.	10	.		.	.	.	.	.	40	8	.	.	.	30	.	.	.	3	.	18	.	.	112
Bassin de la Durance.																															
Fort-de-l'Infernet	.		.	.	15	2	3	12	19	5	4	7	2	3	40	.	10	.	15	10	10	.	.	.	.		.	.	.		157
Aiguilles	.	5	.	12	11	.	.	10	25	25	15	10	10	.	20	.	.	.	.	50	25	.	.	.	.	.	.	.			218
Guillestre	.	.		.	7	1	2	.	.	7	3	9	5	.	22	16	.	.	.	.	2	18	.	.	.	.	7	9			109
Chorges	.	.		5	.	.	.		.	18	.	12	7	21	4	17	.	.	.	28	10	2	.	.	.	12	10	.	.		146
Tallard	.	.	.	4	.		.	.	6	.	22	12	28	.	10	.	2	.	.	22	24	.	.	.	.	.	.	.	.	.	130
Le Lauzet	.	.	.	.	.	.	.	.	19	.	13	.	7	.	.	.	.	.	.	16	.	7	.	.	.	.	.				62
Gap (E. N.)	.	.	.	.	7	.	.	.	6	.	7	22	9	5	.	.	.	.	.	14	31	.	.	.	5	5	9	.	.	.	119
Veynes	.	.	.	.	4	1	.	.	3	7	25	6	36	7	.	.	.	.	.	0	.	21	6	21	.	.	4	3	18	1	169
Serres	.	.	.	9	6	.	.	.	5	28	10	42	.	11	.	3	.	.	29	.	16	.	.	.	.	25	7	.	.	.	191
Faucon	.	.	.	.	6	.	.	.	5	1	17	19	31	.	14	.	1	3	.	27	2	12	.	.	.	12	11	11	.	.	172
La Motte	.	.	.	.	5	4	.	.	.	15	30	28	15	18	.	.	.	.	.	16	7	6	.	.	.	.	5	7	.	.	156
Orpierre	.	.	.	1	1		.	.	1	8	12	40	.	12	.	.	.	.	.	10	15	12	.	.	.	20	25	5	.	.	162
Laragne	.	.	.	.	10	.	.	.	1	42	5	23	.	.	6	.	.	.	.	14	17	.	.	.	.	15	5	.	.	.	138
Saint-Vincent	.	.	.	.	.	.	.	.	.	.	50	5	5	.	9	.	.	.	.	12	8	.	.	.	.	.	20	5	.	.	114
Ribiers	.	.	.	.	.	27	.	.	9	.	96	.	.	.	.	.	.	.	.	12	27	.	.	.	.	15	.	.	.	.	186
Sisteron	.	.	.	.	.	.	.	.	.	.	65	.	35	.	.	.	.	20	.	.	52	48	.	.	.	.	.	14	.	.	234
Château-Arnoux	.	.	.	.	3	.	.	.	.	.	9	10	21	.	9	.	.	.	.	.	22	9	.	.	.	7	12	1	.	.	106
Banon	.	.	.	.	.	.	.	.	.	.	.	12	15	.	.	.	.	.	20	10	.	.	.	.	.	25	10	15	.	.	107
Volonne	.	.	.	.	.	.	.	.	.	5	13	7	23	.	13	.	20	2	.	14	.	10	.	.	.	5	5	6	.	.	123
Les Granons	.	.	.	.	15	.	.	.	1	4	26	3	9	.	15	.	.	.	.	19	1	5	.	.	.	9	.	.	.	.	107
Peyruis	.	.	.	.	2	.	.	.	.	.	15	20	22	.	14	.	12	.	.	.	25	.	.	.	.	12	.	.	.	.	122
Saint-Christol	.	.	.	3	.	.	8	2	1	23	3	1	.	10	.	.	.	.	.	14	10	.	.	.	7	5	3	.	.	.	93

STATIONS.	1	2	3	4	5	6	7	8	9	10	11	12	13	14	15	16	17	18	19	20	21	22	23	24	25	26	27	28	29	30	TOTAL.
Bassin de la Durance (suite).																															
Lagarde	.	.	.	3	.	.	.	.	2	.	38	2	8	5	.	.	.	.	.	7	3	.	.	.	.	5	2	.	.	.	75
Apt	.	.	.	6	.	.	5	2	2	58	.	14	.	5	.	1	.	.	5	.	1	.	.	.	6	5	1	.	.		111
Murs	.	.	.	8	.	.	.	.	7	19	11	10	.	8	.	.	.	.	.	24	4	.	.	.	14	9	1	.	.	.	115
Forcalquier	.	.	.	5	.	.	6	.	2	10	13	14	.	12	.	1	.	.	.	20	.	.	.	.	.	7	3	1	.	.	94
Mane	.	.	.	.	6	.	.	5	1	8	18	9	6	13	.	.	12	.	.	19	8	3	.	.	.	13	.	3	.	.	124
Manosque	.	.	.	3	1	.	.	.	1	.	11	37	18	.	14	.	.	.	.	28	.	2	.	.	.	10	.	.	.	.	125
Allos	.	.	.	.	30	47	12	57	12	.	.	.	32	.	.	3	.	.	.	.	.	.	.	.	.	42	42	66	.	.	313
Barrême	.	.	.	.	.	5	.	.	.	3	10	7	8	.	32	.	.	.	.	23	4	.	.	.	.	.	21	.	.	.	113
Annot	.	.	.	.	5	.	.	.	.	.	.	.	.	.	35	.	.	.	28	.	22	2	.	.	.	.	32	3	.	.	128
Mirabeau	.	.	.	6	.	.	3	.	.	.	20	3	9	10	.	.	.	.	10	12	.	.	.	.	.	5	.	.	.	.	78
Meyrargues	.	.	.	.	.	.	4	3	1	.	15	9	.	7	.	.	.	.	10	12	.	.	.	.	.	11	.	.	.	.	72
Pertuis	.	.	.	7	.	.	0	.	2	1	10	15	.	9	.	.	.	.	.	20	0	.	.	.	.	7	.	.	.	.	71
Rognes	.	.	.	6	.		.	4	.	.	22	2	6	12	.	.	.	.	13	.	.	.	.	.	.	10	.	.	.	.	75
Les Taillades	.	.	7	.	.	.	.	.	6	10	30	5	.	7	.	.	.	.	9	.	.	.	.	.	.	26	.	.	.	.	100
Cavaillon	.	.	.	10	.	.	.	1	8	9	3	21	.	4	.	.	.	.	12	.	.	.	.	.	18	4	0	.	.	.	90
Bassin du Rhône proprement dit, cours inférieur.																															
N.-D.-des-Neiges	.	.	.	7	.	.	.	.	.	7	25	26	16	.	6	.	.	1	.	15	17	2	.	.	.	9	4	1	.	.	136
Les Laubies	.	.	.	5	.	.	.	.	5	8	3	10	9	3	.	.	.	.	.	20	9	3	.	.	.	.	6	.	.	3	84
Le Thort	.	.	.	7	.	.	.	.	5	7	35	8	7	6	1	.	.	.	.	17	21	.	.	.	.	12	4	.	.	.	130
Villefort	.	.	.	2	5	.	.	.	5	8	40	16	11	12	5	.	.	.	12	.	19	.	.	.	.	17	4	.	.	.	156
Vialas	.	.	.	8	.	.	.	.	4	6	56	6	23	.	12	.	.	.	.	14	18	.	.	.	.	22	1	5	.	.	175
St-Germain-de-C.	.	.	.	8	.	.	.	.	1	12	36	3	5	.	4	.	.	.	.	6	15	5	.	.	.	18	2	.	.	.	115
Montpezat	.	.	.	.	.	.	.	.	10	19	23	44	.	10	.	.	.	.	.	14	16	.	.	.	.	27	11	.	.	.	175
Vals	.	.	.	.	10	.	.	.	.	23	24	21	3	19	.	.	.	.	19	4	22	.	.	.	.	32	7	.	.	.	184
Privas (E. N.)	.	.	.	3	.	.	.	4	.	10	17	30	25	.	10	.	.	.	.	12	3	15	.	.	.	24	5	4	.	.	164
Valence (E. N.)	.	.	.	10	.	.	4	.	.	.	.	.	6	2	.	.	.	2	.	.	6	.	1	.	.	38	2	.	.	.	72
Die										16	14	11	37	.	8	.	.	.	.	16	3	7	.	.	.	8	14	4	4	3	145?
Valréas	.	.	.	6	.	.	.	.	.	8	11	.	5	.	.	.	.	.	.	.	4	.	.	.	.	.	7	.	.	.	41
Lapalud	.	.	.	.	5	.	.	.	.	6	39	33	14	3	12	.	.	.	.	14	.	3	.	.	.	8	20	8	.	.	165
Bollène	.	.	.	14	.	.	.	.	7	23	25	18	12	8	.	.	.	.	.	12	4	.	.	.	.	11	6	6	.	.	146
Orange	.	.	.	14	.	.	.	.	14	43	19	18	2	8	.	.	.	.	.	10	4	1	.	.	.	14	2	.	.	.	149
Savoillans	.	.	.	9	.	.	.	1	.	18	6	16	.	23	.	1	.	.	33	.	10	.	.	.	9	13	3	.	.	.	142
Sault	.	.	.	6	.		9	6	1	15	4	11	.	13	.	.	.	.	.	20	5	.	.	.	6	13	1	.	.	.	110
Bedouin	.	.	.	.	10	.	.	.	.	5	41	4	22	.	11	.	.	.	.	19	.	3	.	.	.	10	7	.	.	.	132
Carpentras	.	.	.	13	.	.	.	.	16	36	.	12	9	2	2	.	.	.	.	12	2	.	.	.	2	20	.	1	.	.	127
Malaucène	.	.	.	.	10	.	.	.	4	5	28	10	17	.	6	.	.	.	.	18	.	5	.	.	.	15	28	9	.	.	155
Pernes	.	.	.	13	.	.	1	.	10	16	.	8	14	.	2	.	.	.	.	13	.	.	.	.	.	.	15	2	.	.	94
Avignon (E. N.)	.	.	.	14	.	.	.	.	9	12	67	5	6	2	3	.	.	.	.	17	2	.	.	.	.	19	3	.	.	.	159
Saint-Remy	.	.	.	9	.	.	.	12	21	.	7	.	.	.	.	.	.	.	5	.	.	.	.	.	.	12	.	.	.	.	66
Les Baux	.	.	.	9	.	.	.	.	.	7	39	8	4	.	.	.	.	.	.	12	.	.	.	.	.	25	.	.	.	.	104
Viguier	.	.	.	17	.	.	.	.	.	16	32	2	7	1	1	.	.	.	.	7	.	.	.	.	.	19	.	.	.	.	102
Farimon	.	.	.	7	.	.	.	.	.	6	27	6	4	9	.	.	.	.	.	18	.	.	.	.	.	18	.	.	.	.	95
Arles	.	.	.	14	.	.	.	1	5	9	22	2	4	2	.	.	.	.	.	6	1	.	.	.	.	22	.	.	.	.	88
L'Armeillère	.	.	.	14	.	.	.	.	6	4	32	3	5	5	.	.	.	.	.	14	1	.	.	.	.	.	.	.	.	.	84
Létourneau	.	.	.	15	.	.	.	3	.	15	3	7	.	10	.	.	.	.	17	.	.	.	.	.	18	.	.	.	.	.	88

STATIONS.	1	2	3	4	5	6	7	8	9	10	11	12	13	14	15	16	17	18	19	20	21	22	23	24	25	26	27	28	29	30	TOTAL.
Bassin du Rhône proprement dit, cours inférieur (suite).																															
Saintes-Maries	.	.	.	9	.	.	.	.	2	23	21	.	4	.	3	.	.	.	.	10	.	.	.	.	.	30	.	.	.	.	102
Giraud	.	.	.	7	.	.	.	.	6	.	9	10	.	13	.	.	.	.	.	34	.	.	.	.	.	20	.	.	.	.	99
RÉGION DE NICE.																															
Petits bassins entre le Rhône et les Alpes.																															
Le grand Sambuc	.	.	.	.	.	.	32	.	3	.	19	8	10	13	.	.	.	.	28	.	.	.	.	.	.	7	.	.	.	.	120
Trets	.	.	.	10	.	.	7	.	5	.	20	13	.	15	.	.	.	.	6	10	.	.	.	.	.	9	.	.	.	.	95
Gréasque	.	.	.	12	.	.	.	.	1	7	13	2	10	29	.	.	.	.	6	10	.	.	.	.	.	4	.	.	.	.	94
Saint-Antonin	.	.	.	8	.	.	5	.	4	.	16	11	.	18	.	.	.	.	6	12	.	.	.	.	.	.	.	.	.	.	80
Aix (C. M.)	.	.	.	12	.	3	.	.	1	.	7	4	.	19	.	.	.	.	8	12	.	.	.	.	.	12	.	.	.	.	78
Bouc	.	.	.	20	.	.	.	.	2	4	1	16	3	11	.	.	.	.	10	16	.	.	.	.	.	11	.	.	.	.	94
Venelles	.	.	.	10	.	.	.	.	4	.	10	2	8	10	.	.	.	.	15	10	.	.	.	.	.	15	.	.	.	.	87
Pelissanne	.	.	.	8	.	.	.	.	3	27	5	14	.	10	.	.	.	.	19	.	.	.	.	.	16	1	.	.	.	.	103
Cornillon	.	.	.	8	.	.	.	.	2	.	22	3	11	15	.	.	.	.	.	16	.	.	.	.	.	18	.	.	.	.	95
Les Pennes	.	.	.	15	.	.	.	.	1	1	30	1	18	10	.	.	.	.	31	.	.	.	.	.	.	6	.	.	.	.	113
Berre	.	.	.	8	.	.	.	.	2	.	45	1	11	23	.	.	.	.	10	5	.	.	.	.	.	18	.	.	.	.	123
Saint-Chamas	.	.	.	5	.	.	.	8	2	23	6	8	2	11	.	.	.	.	12	4	.	.	.	.	.	26	.	.	.	.	107
Port-de-Bouc	.	.	.	14	.	.	.	.	5	4	25	6	7	17	.	.	.	.	.	17	.	.	.	.	.	23	.	.	.	.	118
Septêmes	.	.	.	.	.	.	.	.	.	.	30	14	.	12	.	.	.	.	19	.	.	.	.	.	.	8	.	.	.	.	83
Aubagne	.	.	.	6	.	.	.	.	5	.	20	12	.	21	.	.	.	.	12	8	.	.	.	.	.	12	.	.	.	.	96
Marseille (Obs^re)	.	.	.	14	1	.	.	1	1	15	10	19	1	14	1	.	.	.	14	5	.	2	.	.	.	4	.	.	.	.	102
Cap Croisette	.	.	.	.	10	.	.	.	.	2	19	2	34	.	10	.	.	.	.	14	.	.	.	.	.	2	.	.	.	.	93
Phare de Planier	.	.	.	16	.	.	.	.	1	8	1	9	.	.	.	.	.	.	.	13	.	2	.	.	.	2	.	.	.	.	52
La Ciotat	.	.	.	5	.	.	31	.	3	5	8	11	.	19	.	.	.	.	9	10	.	.	.	.	.	6	.	.	.	.	107
La Seyne	.	.	.	3	.	.	.	.	7	40	25	4	6	40	.	.	.	.	.	31	.	2	.	.	.	27	.	.	.	.	185
Cap Sicié	.	.	.	.	6	.	.	.	.	8	4	4	5	.	33	.	.	.	.	13	3	2	.	.	.	26	2	.	.	2	108
Mont-St-Michel	.	.	.	3	3	.	1	0	4	1	37	3	.	20	8	.	.	.	.	16	4	.	.	.	.	23	.	.	.	.	123
Toulon	.	.	.	4	.	.	1	.	5	.	66	8	.	31	.	.	.	.	.	22	2	.	.	.	20	.	.	.	.	.	160
Hyères	.	.	.	2	.	.	.	.	.	.	29	10	.	31	5	.	.	.	.	23	.	1	.	.	.	22	.	.	.	.	124
Draguignan (E. N.)	.	.	.	3	0	2	0	1	.	1	26	65	1	7	12	.	.	.	.	22	.	.	.	.	.	24	.	.	.	.	164
Cannes	.	.	.	0	.	.	.	.	.	3	10	10	.	41	0	.	.	.	.	10	.	.	.	.	.	33	.	.	.	.	107
Nice (E. N.)	.	.	.	.	.	.	15	.	.	3	36	0	0	24	55	.	.	.	.	13	.	.	.	.	.	33	2	.	.	.	181
Villefranche (phare)	.	.	.	.	.	.	10	1	.	.	1	4	6	.	71	.	.	.	.	3	7	.	.	.	.	3	38	.	.	.	146
La Garroupe (phare)	.	.	.	.	.	.	6	.	5	.	.	15	3	.	54	.	.	.	.	14	.	4	.	.	.	5	40	.	.	.	146
CORSE.																															
Ile Sanguinaire	.	.	.	.	.	.	.	.	.	.	5	6	7	.	55	30	.	3	2	.	4	10	.	.	.	8	.	3	.	.	133

OBSERVATIONS DU MOIS D'OCTOBRE 1882.

STATIONS.	1	2	3	4	5	6	7	8	9	10	11	12	13	14	15	16	17	18	19	20	21	22	23	24	25	26	27	28	29	30	31	TOTAL.
VERSANT DE LA MER DU NORD.																																
BASSINS DU RHIN, DE LA MEURTHE ET DE LA MOSELLE.																																
La Schlucht	1	.	26	5	2	.	0	.	.	.	.	2	22	2	0	2	6	.	1	.	3	17	17	.	30	4	0	1	.	18	4	163
Rothau	.	10	2	3	0	0	.	.	.	1	4	22	1	.	3	5	1	0	.	2	4	29	9	10	1	.	1	0	4	3	2	117
Gemaingoutte	2	.	.	.	2	.	0	.	.	.	0	6	24	0	.	.	1	1	1	.	2	4	6	1	5	0	0	0	1	7	1	66
Dogneville	.	.	8	.	.	.	.	.	.	.	3	10	.	.	.	3	.	.	.	2	8	12	2	3	1	2	2	4	9	1	.	70
Moriviller	.	13	.	.	.	.	.	.	.	0	4	10	.	.	.	2	1	.	.	7	20	.	.	.	.	5	.	.	6	.	2	60
Flin	.	.	2	.	.	.	.	.	.	.	.	5	13	.	.	.	.	6	13	1	.	6	.	.	6	.	10	9	6	.	.	75
Blamont	.	5	.	.	.	.	.	.	.	.	3	24	2	.	1	.	1	4	.	5	1	9	15	1	.	1	.	6	1	2	2	82
Lunéville	.	16	.	.	.	.	.	.	.	.	6	10	.	.	.	3	3	1	.	2	.	26	6	1	1	1	.	.	8	.	1	85
Einville	.	4	.	.	.	.	.	.	.	.	8	.	2	.	.	1	.	.	.	.	2	5	18	1	1	.	.	2	3	.	4	51
Moncel-s.-Seille	.	3	2	.	.	.	.	.	.	.	.	6	7	.	.	.	2	1	.	.	.	28	.	3	.	3	.	3	3	.	.	61
Nancy (E. N.)	.	6	.	.	1	.	.	.	.	.	1	19	.	.	.	1	1	1	.	0	1	12	15	1	.	4	1	1	5	0	1	72
Bellefontaine	.	.	1	.	.	.	.	.	.	.	.	.	18	.	.	.	2	.	.	.	.	13	11	2	1	7	3	4	.	5	3	69
Bruyères	1	.	12	4	.	.	.	.	.	.	0	4	20	.	.	0	6	1	.	.	3	3	15	2	10	0	2	0	3	9	2	98
Thaon	.	.	6	1	.	.	.	.	.	.	.	4	9	.	.	.	3	3	.	.	.	6	9	.	3	.	.	.	7	2	2	55
Mirecourt (E. N.)	.	.	9	.	.	.	.	.	.	.	.	2	8	.	.	.	2	.	.	.	.	12	10	2	4	.	3	3	8	2	.	65
Vézelise	.	2	1	1	.	0	.	.	.	1	.	8	7	.	.	2	.	4	.	2	.	4	17	.	.	2	.	2	6	1	2	60
Allain	.	.	.	.	1	.	0	.	.	.	1	5	.	.	.	.	1	1	.	.	.	24	.	1	.	7	3	.	3	0	2	50
Neuves-Maisons	.	.	.	.	1	.	.	.	.	.	0	4	.	.	.	.	3	2	1	.	2	4	20	5	3	3	3	1	5	.	1	58
Toul	.	1	2	.	.	.	.	.	.	.	9	.	10	.	.	.	2	0	.	.	2	.	20	5	3	2	2	1	.	3	3	65
Foug	2	.	.	.	.	.	.	.	.	.	0	14	10	.	.	.	2	1	.	.	1	5	16	.	3	5	5	3	.	3	1	71
Frouard	.	1	0	.	.	.	.	.	.	.	1	8	.	.	.	0	2	.	.	0	8	20	.	2	2	3	1	4	0	2	.	56
Rogéville	.	.	.	.	.	.	0	0	0	0	1	7	11	.	.	.	2	0	.	.	.	.	14	.	1	5	5	2	3	2	3	55
Haudiomont	1	.	.	.	4	.	.	2	.	.	1	11	8	5	1	5	3	.	.	0	.	15	2	3	1	10	4	1	8	1	4	90
Fleury																35	3	.	0	0	1	9	8	3	2	10	2	1	9	1	5	89
Mance	.	.	10	.	.	.	0	.	.	.	.	16	7	3	.	.	5	1	.	.	0	15	2	.	3	7	4	4	2	3	2	87
BASSINS DE LA MEUSE, DE LA CHIERS ET DE LA SAMBRE.																																
Pouilly	.	.	2	.	.	.	.	1	.	.	.	9	7	.	.	.	4	8	.	.	3	9	11	.	2	.	.	2	6	5	3	72
Contrexéville	.	.	1	2	.	.	.	.	.	.	.	3	2	1	.	.	.	2	.	.	.	9	7	.	7	.	.	.	8	3	1	46
Aillianville	3	.	3	2	.	.	.	4	.	.	.	4	19	4	.	.	3	1	.	.	1	14	18	1	4	11	3	1	4	4	5	109
Commercy (E. N.)	1	.	.	.	.	.	.	1	.	.	.	8	13	.	.	.	4	.	.	.	.	13	17	2	3	14	4	.	3	1	5	88
Les Kœurs	.	.	.	.	.	.	.	1	.	.	10	8	.	.	.	4	.	.	.	.	.	10	.	8	.	12	2	.	4	.	.	59
Souilly	1	.	.	.	2	.	0	2	.	.	1	7	19	6	0	.	5	.	.	1	.	15	5	3	2	12	5	1	9	1	3	100
Consenvoye	1	.	6	.	.	.	.	3	.	4	.	6	14	12	.	.	4	2	.	.	.	22	3	.	2	6	.	1	3	2	2	93
Dun	.	.	.	6	8	3	6	19	12	6	3	1	8	35	16	17	3	.	4	11	6	7	14	14	11	31	2	10	2	10	.	265

STATIONS.	1	2	3	4	5	6	7	8	9	10	11	12	13	14	15	16	17	18	19	20	21	22	23	24	25	26	27	28	29	30	31	TOTAL.
BASSINS DE LA MEUSE, DE LA CHIERS ET DE LA SAMBRE (suite).																																
Hussigny	.	1	.	.	1	.	.	.	1	3	2	2	4	3	1	.	.	6	4	6	6	10	5	3	3	5	.	1	2	3	.	72
Spincourt	2	.	.	.	.	.	1	.	.	1	10	4	4	.	.	6	1	.	.	.	18	6	1	3	11	.	1	4	.	1	4	78
Damvillers	0	.	2	.	.	10	.	3	.	.	1	10	18	10	.	.	9	5	.	1	.	37	7	2	5	8	2	1	5	1	9	146
Margut	2	3	.	.	2	.	.	.	.	.	.	8	2	14	.	.	2	.	.	.	.	7	.	3	4	3	1	1	1	.	3	56
Tannay	0	.	.	1	.	.	0	2	.	.	0	2	15	12	0	.	4	.	.	1	.	14	1	2	2	7	1	3	1	.	8	77
Bairon	.	.	.	.	.	.	.	.	.	.	.	5	18	12	.	.	6	.	.	3	.	14	3	3	3	4	4	.	6	3	7	91
Saint-Aignan	0	0	.	4	1	.	1	2	.	.	.	2	7	14	.	.	5	.	.	1	.	20	1	6	7	5	2	3	2	.	9	92
Sedan	1	2	.	2	0	.	.	3	.	.	.	1	13	12	.	.	4	.	.	2	.	14	1	5	5	1	.	0	3	0	4	74
Launois	.	.	.	0	2	.	.	3	.	.	.	10	26	17	.	.	7	.	.	2	.	22	.	5	3	7	3	4	4	2	9	127
Gespunsart	.	2	.	.	.	.	.	4	.	.	1	4	10	18	1	.	6	9	.	2	1	12	3	3	3	3	3	2	4	15	9	115
Haybes	.	.	.	1	.	.	.	1	.	4	15	12	.	.	.	15	.	.	.	.	15	.	.	10	7	1	.	.	11	.	.	92
Avesnes	.	1	2	.	.	.	4	.	.	3	16	10	4	1	.	9	7	.	.	1	9	5	0	2	4	.	2	4	1	4	.	89
BASSINS DE L'ESCAUT, DE LA LYS, DE L'YSER ET DE L'AA.																																
Gommegnies	.	.	1	.	.	.	3	.	.	1	15	10	6	0	.	6	17	.	1	.	5	17	8	1	2	.	.	17	2	2	.	115
Havrincourt	0	.	.	6	.	1	3	1	.	.	3	15	.	.	0	6	1	.	1	3	18	6	3	1	3	1	.	2	0	.	.	74
Cambrai	.	1	.	.	4	.	1	4	.	.	1	8	2	0	0	.	5	4	.	2	.	5	5	5	1	1	.	5	4	1	1	62
Anzin	.	1	.	.	.	4	.	3	.	.	10	.	5	1	.	1	8	9	.	1	.	4	9	.	.	.	.	13	.	.	1	71
Neuville-Vitasse	1	2	0	3	.	.	0	4	.	.	1	3	3	.	1	.	4	4	.	3	.	5	8	9	3	.	.	8	2	0	2	67
Arras (C. M.)	1	.	1	4	0	1	3	0	.	2	3	2	1	1	2	6	6	.	2	1	7	12	14	2	.	.	7	2	1	2	.	83
Masny	1	1	.	1	.	.	.	.	.	.	.	8	2	.	.	.	6	15	.	.	3	3	8	9	4	1	.	4	3	.	2	71
Douai (Obs.)	0	1	.	1	6	1	0	7	.	.	1	5	4	1	1	.	6	27	.	2	.	6	15	12	4	2	.	6	1	1	1	109
Lille	0	1	0	5	1	0	0	1	.	1	3	16	1	0	0	8	6	1	.	2	2	7	26	5	1	.	5	4	2	3	0	101
Allouagne	.	.	1	4	1	0	8	3	.	1	12	1	2	1	1	5	6	0	1	0	8	21	32	8	.	.	10	6	1	3	6	142
Laventie	1	0	1	5	1	0	5	.	.	3	10	3	0	1	1	8	10	0	1	1	4	23	23	8	.	.	11	3	1	1	0	125
Nordpeene	1	5	.	.	1	.	.	6	.	0	2	12	2	.	.	5	9	4	.	2	.	6	25	10	9	1	.	13	11	1	1	126
Godewaerswelde	1	4	.	.	2	0	5	1	.	3	14	1	1	0	5	9	1	0	2	.	11	22	12	4	0	.	11	8	0	1	0	116
Dunkerque (C. M.)	0	0	1	.	2	0	.	6	.	1	3	14	2	1	.	4	11	23	.	2	.	5	5	4	7	3	.	11	9	1	10	125
Oye	1	1	1	3	0	1	1	2	1	4	17	1	0	.	2	11	1	0	2	0	4	10	5	13	12	3	9	6	0	11	0	122

VERSANT DE LA MANCHE.

STATIONS.	1	2	3	4	5	6	7	8	9	10	11	12	13	14	15	16	17	18	19	20	21	22	23	24	25	26	27	28	29	30	31	TOTAL.
BASSINS DE LA CANCHE, DE LA SOMME, DE LA BÉTHUNE, ETC.																																
Cap Gris-Nez	.	.	1	1	1	.	.	.	6	2	8	12	4	.	.	5	9	10	.	2	.	7	5	4	25	20	11	7	9	.	8	157
Samer	.	9	.	1	0	1	.	.	0	4	6	.	.	.	1	6	5	.	1	0	15	32	10	15	.	.	.	10	.	4	.	141
Boulogne	.	1	2	.	3	1	.	.	4	1	14	32	.	1	.	3	8	2	.	1	.	7	19	10	10	29	3	11	8	.	3	173
Valhuon	1	.	1	3	1	1	1	.	.	2	4	4	2	1	1	6	8	0	1	1	11	28	26	9	0	.	10	10	1	2	.	135
Le Touquet	0	.	0	0	1	.	3	.	.	.	5	9	0	1	.	2	4	4	.	2	0	9	10	11	9	2	1	13	2	.	2	87
Erquières	.	.	1	.	.	2	.	.	.	2	8	.	2	.	3	4	.	.	4	6	6	42	25	10	.	.	15	9	.	5	7	150
Saint-Riquier	.	1	1	.	.	.	3	0	.	.	1	8	1	1	.	0	2	0	.	5	.	9	13	14	2	1	.	17	4	0	1	84
Abbeville	.	1	.	1	0	.	4	.	0	.	2	3	0	3	.	0	3	0	.	5	.	7	14	8	2	.	1	15	2	.	1	73
St-Valery-s.-Somme	.	1	.	.	.	.	4	1	.	.	2	4	.	1	.	1	3	1	.	2	2	7	24	27	21	.	1	15	3	.	2	133
Aumale	.	.	.	.	.	.	.	.	.	.	.	12	.	.	.	4	.	.	.	.	15	8	2	10	3	.	5	13	4	.	.	76
Eu	1	.	4	.	.	.	6	1	.	.	5	5	.	3	.	1	1	1	.	3	7	6	27	9	.	.	0	15	7	.	1	103
Londinières	.	.	.	.	.	.	6	1	.	1	.	6	.	2	.	3	.	.	.	5	8	7	12	7	.	.	1	13	11	.	2	85

STATIONS.	1	2	3	4	5	6	7	8	9	10	11	12	13	14	15	16	17	18	19	20	21	22	23	24	25	26	27	28	29	30	31	TOTAL.
BASSINS DE LA CANCHE, DE LA SOMME, DE LA BÉTHUNE, ETC. (suite).																																
Dieppe	1	.	1	5	0	.	5	1	.	.	3	4	0	2	.	1	1	.	.	1	3	6	12	6	.	.	.	15	6	.	1	74
Bosc-le-Hard	.	1	.	0	0	.	4	1	.	0	1	7	.	2	.	3	1	.	.	1	13	6	3	7	.	.	1	12	14	3	3	83
Longueville	.	.	0	4	.	.	1	.	.	0	4	1	1	.	.	1	0	.	2	.	2	9	8	1	2	0	3	13	21	7	.	80
St-Valery-en-Caux	.	.	2	1	.	.	6	.	.	1	5	6	.	4	.	3	1	.	.	1	3	3	22	3	1	1	0	21	.	.	1	85
Goderville	2	.	4	1		.	3	.	.	1	1	7	.	5	.	9	4	.	.	2	11	17	22	13	1	2	3	10	6	1	3	128
Fécamp (ville)	.	.	3	1	13	.	4	.	1	.	1	11	.	7	.	3	13	4	.	1	7	8	25	5	6	2	.	30	6	.	5	156
BASSIN DE LA SEINE.																																
Bassin de l'Yonne.																																
Haut-Folin	.	.	.		20	.	.	.	.	11	.	.	.	.	48	.	.	.	31	.	.	.	.	113	.	.	29	.	.	.	103	355
Bas-Folin	.	.	.	.	.	11	5	.	.	.	.	.	15	.	7	.	10	14	3	.	4	39	27	.	11	12	.	32	27	35	.	252
Pommoy	.	.	.	.	4	6	4	.	.	.	.	16	.	.	6	9	13	8	.	13	31	41	.	26	8	51	13	27	16	.	.	291
Les Settons	4	.	1	.	.	.	4	3	.	.	.	.	7	3	10	.	14	11	3	2	6	26	30	.	13	.	15	32	42	22	2	250
Château-Chinon	3	.	2	.	.	3	1	3	.	.	.	.	8	.	10	1	7	10	.	7	.	18	9	6	2	6	9	12	27	16	.	160
Ouroux	.	.	.	.	.	.	.	.	6	.	.	.	6	.	.	.	17	.	.	18	.	.	.	27	.	.	.	28	.	14	.	146
Saulieu	.	1	.	.	.	6	.	.	.	.	.	7	.	6	.	5	4	4	.	.	.	13	13	8	.	6	25	3	19	.	2	123
Vitteaux	3	0	1	.	0	1	3	.	.	.	0	15	2	0	5	1	3	1	.	2	1	17	10	3	0	6	14	2	12	2	1	105
Montbard	.	4	2	.	.	2	.	.	.	.	.	2	1	.	.	.	.	2	1	.	.	12	4	2	3	.	13	6	3	.	.	69
Cervon	0	.	.	.	0	2	.	1	.	.	.	2	1	.	11	.	2	6	2	2	.	8	7	.	1	.	7	14	13	8	.	87
Varzy (E. N.)	.	.	.	2	.	2	.	3	.	.	2	7	.	4	.	3	1	4	.	2	0	15	7	4	.	4	17	8	14	.	.	99
Clamecy (P. C.)	0	.	.	4	.	1	0	2	.	.	.	13	.	4	1	4	1	7	.	3	.	10	8	4	.	2	16	5	6	2	1	94
Vézelay (P. C.)	1	2	.	.	1	.	.	.	.	.	3	11	4	8	8	2	5	3	.	.	.	6	12	5	8	3	10	10	7	4	1	113
Avallon	2	.	.	.	2	2	.	2	.	.	.	4	4	6	3	.	2	1	2	.	3	7	1	3	10	.	6	5	5	8	1	80
Coulange-sur-Y.	.	.	.	.	.	.	4	.	.	.	5	3	.	5	1	4	2	1	1	2	9	11	0	3	2	4	16	9	3	1	.	85
Cravant	.	.	.	2	.	3	2	.	.	.	6	2	1	4	.	5	3	.	2	0	5	3	.	2	2	2	13	7	2	.	.	69
Ravières	.	.	.	2	3	1	.	.	.	1	3	5	.	8	1	7	3	.	.	.	7	5	.	.	5	1	5	3	.	5	.	65
Tonnerre (P. C.)	.	.	3	.	.	4	.	1	.	.	.	13	.	2	.	6	1	3	.	1	.	16	4	2	4	10	5	5	6	.	.	86
Chessy	.	.	.	.	1	.	2	.	.	.	.	9	6	3	.	.	9	3	.	1	.	7	9	.	2	4	.	7	5	2	1	72
Auxerre (C. M.)	.	.	.	.	0	3	2	.	.	.	2	4	.	4	.	8	3	0	2	.	5	9	2	2	.	4	11	7	2	.	.	69
Aillant	.	.	.	.	.	5	.	.	.	.	.	2	0	4	2	11	1	.	2	.	4	7	4	2	1	4	.	7	0	.	.	56
Laroche	.	.	.	.	6	.	4	1	.	.	.	2	.	1	3	1	11	2	.	2	.	5	5	2	2	5	1	9	6	2	.	70
Joigny (P. C.)	.	.	.	.	2	.	.	2	.	.	.	.	2	.	5	.	10	3	.	2	.	.	11	2	.	4	.	10	.	2	.	55
Messon	.	.	.	1	.	1	.	.	.	.	.	.	2	.	.	.	5	2	.	.	4	.	2	.	1	.	7	.	2	.	.	29
St Julien du Sault	.	.	2	4	3	4	.	.	.	.	8	.	2	6	.	10	3	.	2	3	6	5	2	1	3	4	10	6	1	.	.	84
Villeneuve-l'Arch.	.	.	2	3	.	2	2	.	.	.	4	.	3	5	.	9	2	.	2	.	4	5	0	2	5	1	10	5	1	.	.	67
Cerisiers	.	0	.	0	1	5	1	.	.	.	3	1	0	6	4	10	3	.	1	.	8	9	1	2	6	5	18	6	3	.	.	93
Sens	.	.	.	.	.	4	0	.	.	.	4	2	5	3	.	6	2	.	2	.	5	4	.	1	1	2	6	5	1	.	.	53
Villeneuve-la-G.	.	.	.	.	.	.	.	.	.	.	8	7	10	.	3	3	6	1	.	1	3	.	.	3	3	3	2	1	.	.	.	56
Bassin de la Seine supérieure.																																
Chanceaux	.	1	2	.	.	3	.	.	.	.	4	.	.	.	.	6	3	.	.	2	16	10	.	4	4	.	26	.	17	2	.	102
Beneuvre	1	.	1	2	.	.	1	0	.	.	.	4	20	.	1	0	3	4	0	0	2	12	7	1	4	7	0	20	5	5	1	102
Vivey	2	.	2	.	.	.	3	2	.	.	.	4	22	.	1	.	3	4	.	.	3	16	7	0	1	12	1	17	6	3	2	109
Châtillon-s.-Seine	.	.	4	1	3	.	1	1	.	.	.	4	16	1	3	.	5	6	.	.	1	9	4	3	2	6	2	14	5	6	1	98
Laignes	.	1	.	1	.	2	.	.	.	.	2	8	.	5	1	5	4	1	.	.	.	15	3	1	6	1	5	3	4	.	1	69
Fontette	1	.	.	.	0	.	2	5	.	.	.	1	8	2	3	0	3	1	.	0	1	5	16	1	4	5	1	9	5	8	2	81

STATIONS	1	2	3	4	5	6	7	8	9	10	11	12	13	14	15	16	17	18	19	20	21	22	23	24	25	26	27	28	29	30	31	TOTAL.
Bassin de la Seine supérieure (suite).																																
Bar-s.-S. (Saillard).	0	.		2	0	.	1	.	.	.	.	8	.	4	1	.	4	6	.	1	.	9	2	4	.	7	8	1	7	0	2	68
Arc-en-Barrois	.	.	.	.	.		.	.	.	3	.	7	.	.	.	.	3	4	.	.	6	15	11	4	6	5	8	.	18	7	.	96
Bar-sur-Aube	.	.	.	.	1	.	2	1	.	.	.	6	30	2	1	.	4	3	.	1	1	6	11	.	3	10	6	14	10	33	3	148
Fuligny	.	.	.	.	.	1	1	5	.	.	.	4	14	2	0	.	4	0	.	.	.	7	11	0	2	5	2	9	3	7	2	79
Ceffonds	.	.	.	.	.	.	2	2	.	.	.	2	16	.	.	.	6	.	.	.	.	5	25	.	.	5	4	9	.	.	2	78
Plancy	.	.	.	.	0	.	3	2	.	.	.	5	5	3	5	.	8	.	.	1	0	9	1	0	2	5	.	13	2	0	2	68
Verricourt	.	.	.	.	.	.	.	.	.	.	.	5	5	.	5	.	4	3	2	.	.	3	6	.	.	10	.	13	4	2	2	64
Épothémont	.	.	.	1	.	1	.	1	.	.	1	10	.	.	2	6	1	.	.	.	5	14	.	2	4	5	7	3	3	2	.	68
Laines aux Bois	.	.	.	.	2	.	2	2	.	.	.	1	6	.	3	.	5	1	.	0	.	4	8	0	.	7	1	12	3	2	0	58
Troyes (E. N.)	.	.	.	2	.	.	.	.	.	.	1	10	.	2	0	.	1	2	.	.	.	10	4	.	6	2	10	2	3	.	1	56
Barberey	.	.	.	.	.	.	3	2	.	.	.	5	7	.	2	.	8	4	.	1	1	5	5	.	1	5	3	11	4	2	.	68
Fay	.	.	.	.	.	.	2	2	.	.	.	2	2	4	5	.	9	1	.	2	.	5	3		.	4	0	5	5	2	.	53
Origny-le-Sec	.	.	.	.	1	.	2	2	.	.	.	7	.	5	3	.	6	1	.	.	1	4	5	.	1	2	.	10	6	1	.	57
Soligny	.	.	.	.	1	.	3	1	.	.	0	5	3	4	4	.	8	2	.	1	.	4	8	.	1	2	2	8	5	1	0	65
St-Maurice-aux-R.H	.	.	0	0	.	3	1	.	.	.	4	2	4	4	.	8	2	.	2	.	4	4	.	1	3	1	7	4	1	.	.	56
Bassin de la Seine, entre Montereau et le confluent de l'Oise.																																
Courbeton	.	.	.	.	.	2	3	.	.	.	.	4	.	4	.	4	5	.	.	3	.	5	4	2	.	8	.	9	3	.	.	56
Samois	.	.	.	.	5	.	.	.	.	.	.	8	.	.	6	8	.	.	.	3	.	5	6	.	.	6	11	.	1	.	.	59
Melun (P. C.)	.	.	.	.	2	.	1	.	.	.	.	2	1	3	0	1	7	1	.	4	.	3	3	.	1	3	0	8	.	.	.	40
Évry	.	2	.	.	.	.	5	.	.	.	1	6	.	5	.	7	.	.	.	.	1	9	.	15	2	.	.	.	1	.	.	54
Paris (Montsrs)	.	0	4	1	0	2	4	1	.	1	0	9	.	1	0	4	3	0	1	6	2	2	.	2	2	.	3	5	1	0	1	55
Paris (Passy)	.	1	.	3	.	.	3	4	.	.	1	6	3	1	1	2	8	.	.	8	.	3	.	1	.	4	.	8	2	.	.	59
Le Perrey (St-Hub.)	.	.	.	.	3	.	.	3	.	.	0	4	.	0	.	5	6	.	.	6	1	3	.	2	0	3	5	9	5	0	1	56
Trappes (St-Quent.)	.	.	6	3	0	0	1	3	.	.	0	7	.	1	1	6	4	0	0	6	1	3	.	1	.	3	4	11	3	0	0	64
Satory (Pt-Désert)	0	1	4	2	3	0	1	3	.	0	0	8	0	0	1	6	3	.	0	6	1	3	.	1	2	1	3	7	3	0	1	61
Versailles (Bérigny)	.	1	1	3	0	2	0	5	.	0	0	7	.	0	0	6	3	.	.	7	2	1		2	2	.	5	6	2	0	1	57
Bassin de la Marne.																																
Langres (plau)	1	.	1	0	.	.	.	4	.	.	.	3	8	3	.	.	3	8	.	.	2	13	13	1	3	3	1	8	6	2	2	88
Marac	1	.	1	.	.	.	0	4	.	.	.	5	17	2	.	.	4	3	.	.	4	11	9	1	4	7	.	8	5	4	2	92
Chaumont (E. N.)	1	0	.	1	.	.	.	2	.	.	1	31	.	.	.	2	1	6	1	1	1	13	2	2	3	8	5	.	10	.	2	93
Colombey	1	.	.	.	.	.	1		.	.	.	1	9	3	1	.	4	4	.	1	2	8	7	1	3	7	2	7	4	8	2	76
Andelot	1	.	.	0	0		.	3	.	.	.	7	17	6	.	.	3	3	1	.	1	9	10	1	2	11	2	1	3	4	3	88
Joinville	.	.	.	.	.	.	1	2	.	.	.	6	11	10	.	.	9	8	.	4	4	10	15	4	5	8	.	8	4	7	3	119
Vassy	1	0	0	6		.	0	1	.	.	0	7	11	1	1	.	3	1	.	0	.	9	17	0	2	8	5	9	2	2	3	89
St-Dizier (la Neuv.)	.	.	.	2	.	.	.	2	.	.	6	23	.	.	.	7	.	.	.	.	.	12	4	1	3	4	3	2	4	.	3	76
Bar-le-Duc	1	.	.	1	2		.	2	.	.	6	19	2	1	1	2	2	.	.	1	.	7	2	5	.	15	3	.	6	1	2	81
Sermaize	.	.	.	.	.	.		2		.	1	3	13	2	1	.	5	0	.	1	.	5	2	.	2	10	4	4	5	2	3	65
Vitry-le-François	.	.	.	0	.	1		.	.	0	4	6	5	1	.	5	.	.	1	.	6	1	.	3	5	5	11	6	2	3	.	65
Moivre	.	.	.	.	.		.	.	.		.	11	11	7	1		6		.	1	.	.	9	.	2	6	2	11	10	1	1	79
Châlons (P. C.)	.	.	.	.	3	.	1	1	.	.		5	6	6	2	.	4	.		1	.	8	2	.	2	3	1	8	5	1	1	60
Sommesous	1	0	0	0	.	.	1	1			4	4	.	12	3	6	2	0	.	1	6	4	.	3	5	7	8	2	2	1	1	74
Pierry	1	.	.	0	0	1	1	2	.		1	0	2	5	6	.	7	1	.	3	.	10	2	2	3	1	4	11	2	1	1	65
Montmirail	.	.	.	1	.	.	.	3	.	.	.	5	.	13	.	5	5	.	.	.	1	15	1	2	8	3	6	7	3	.	3	81
La Ferté-s.-Jouarre	.	.	1	.	0	.	6	2	.	.	1	4	1	5	0	.	8	1	.	4	.	7	2	.	.	4	.	6	4	1	2	60
Meaux	.	.	2	2	3	.	9	2	.		2	3	1	6	2	.	12	.	.	6	.	7	2	2	2	6	.	6	2	1	3	81

STATIONS.	1	2	3	4	5	6	7	8	9	10	11	12	13	14	15	16	17	18	19	20	21	22	23	24	25	26	27	28	29	30	31	TOTAL.
Bassin de la Marne (suite).																																
Touquin	.	.	.	.	.	.	6	.	.	.	.	.	.	10	6	.	6	.	.	5	.	9	5	.	.	5	.	4	6	4	.	66
Coulommiers	1	.	.	.	.	0	5	.	.	.	.	4	0	6	0	.	4	2	2	3	3	4	3	1	2	0	5	2	3	3	.	5
Parc St-Maur (Obsre)	0	1	.	2	1	0	2	7	.	.	1	3	.	2	0	3	5	1	.	7	.	3	1	1	.	2	1	8	1	0	1	53
Bassin de l'Aisne.																																
St-Mard-s.-le-Mont.	.	.	.	.	.	.	2	.	.	.	11	19	5	1	.	5	6	.	.	1	.	10	4	1	14	4	4	10	1	3	.	102
Côte de Crèvecœur.	.	.	.	.	.	.	3	.	.	.	13	12	6	.	.	6	0	.	.	1	.	5	.	2	5	0	3	9	2	1	.	68
Ste-Menehould (P.C.)	.	0	.	.	.	.	2	.	.	.	13	13	8	0	.	5	.	.	0	.	12	2	1	3	5	0	5	13	1	2	.	86
Côte de Biesmes	.	.	.	.	.	.	4	.	.	.	14	14	6	2	.	8	2	.	.	2	10	4	.	3	5	1	4	9	3	2	.	93
Grandpré	0	0	0	0	.	.	.	3	.	.	3	26	5	1	0	3	4	.	.	1	8	5	.	1	8	2	4	2	7	2	.	86
Vouziers	.	.	.	.	.	.	.	.	.	.	.	24	3	10	.	3	2	.	.	3	.	12	.	6	.	4	7	4	5	.	4	87
Remaucourt	.	.	.	1	2	.	.	2	.	.	.	5	4	18	.	.	7	.	.	3	.	13	3	5	2	6	3	5	1	1	5	87
Nanteuil	.	.	.	4	2	.	.	.	.	.	1	3	5	.	.	.	14	4	.	2	3	9	.	2	1	7	4	.	4	5	.	70
Berry-au-Bac	.	.	.	.	.	.	.	.	4	.	2	4	8	13	.	.	5	1	.	3	.	6	.	2	1	5	.	6	5	2	.	68
Courtisols	.	.	.	.	.	.	.	1	.	.	1	9	9	7	2	.	6	.	.	2	.	9	4	.	3	7	1	12	8	3	2	86
Suippes	.	.	.	.	2	.	.	2	.	.	.	3	7	9	2	.	3	2	.	.	2	10	8	.	4	5	.	9	9	2	2	81
Reims (P.C.)	.	.	.	.	1	.	.	3	.	.	1	1	7	8	.	1	2	.	.	3	.	8	1	.	2	1	1	10	4	1	2	57
Jonchery-s.-Vesle	.	.	.	.	.	.	1	3	.	.	1	1	2	12	1	1	4	3	1	2	1	6	4	.	.	8	.	6	3	1	2	65
Fismes	.	.	1	.	.	.	1	1	.	.	.	2	3	11	0	1	7	0	.	3	.	5	1	1	1	6	.	5	3	2	1	56
Vauxrot (Soissons)	.	.	0	0	3	.	1	2	.	.	1	.	1	7	0	.	7	.	.	4	.	4	1	5	0	5	0	4	4	2	1	52
Bassin de l'Oise.																																
Hirson	1	.	.	2	.	.	.	6	.	.	2	5	11	11	.	.	6	2	.	1	1	12	9	4	1	13	.	4	6	3	6	106
Dizy-le-Gros	.	.	3	.	.	.	8	.	.	.	5	9	14	.	.	7	3	.	3	2	10	3	3	3	11	.	8	5	2	4	.	103
Montcornet	.	.	.	.	.	.	.	.	.	.	.	12	10	14	.	.	10	.	.	3	.	15	.	2	.	12	4	3	.	.	11	95
Laon (P. C.)	.	.	.	.	2	.	2	.	.	1	1	5	4	5	.	8	0	.	2	.	7	0	4	1	10	.	4	15	2	5	.	78
Fourdrain	.	.	1	1	5	.	1	4	.	1	1	2	2	.	7	1	9	1	.	.	.	8	2	3	1	5	3	5	14	3	3	83
Compiègne	.	2	1	1	1	.	2	2	.	.	.	13	.	.	7	0	5	.	.	3	.	7	.	4	.	2	.	11	3	.	2	65
Maignelay	0	.	.	.	.	.	7	.	.	.	.	18	6	2	.	.	11	.	2	.	4	2	3	.	6	.	15	.	3	3		82
Cempuis	.	1	.	.	.	.	10	.	.	.	8	11	0	.	1	3	3	.	.	2	8	5	5	.	.	1	3	13	.	.	.	74
Beauvais (E. N.)	.	1	1	.	2	.	5	0	.	.	1	13	0	1	0	0	9	.	.	6	.	11	1	4	0	3	1	11	3	.	2	74
Noailles	.	.	.	.	7	.	6	.	.	.	.	11	1	2	.	.	8	.	.	1	.	1	4	1	2	8	2	2	3	1	4	65
Plessis-Belleville	0	1	0	1	2	0	7	4	0	0	1	3	0	3	1	1	8	1	0	4	0	13	1	2	2	1	0	6	2	1	1	66
Senlis	.	3	.	1	2	.	10	6	.	.	1	7	1	2	3	1	4	.	.	3	1	3	9	3	1	4	2	7	13	.	2	90
Neuilly-en-Thelle	.	.	13	9	.	.	.	14	3	7	11	8	19	4	10	11	11	5	21	17	15	25	13	1	3	16	32	3	.	6	.	277
Pontoise	.	2	0	3	.	.	4	0	.	.	2	3	.	.	.	4	3	.	.	2	2	11	.	2	2	1	9	.	4	0	2	59
Bassin du Loing.																																
Moutiers	.	.	.	.	3	1	.	.	.	.	.	3	.	3	3	3	4	4	.	3		11	4	.	.	4	22	.	10	5		83
Toucy (P. C.)	11	.	.	.	4	.	.	.	.	.	.	4	.	.	.	3	.	6	3	3	.	9	4	3	2	3	9	11	11	2	.	88
Rogny (P. C.)		.	.	.	2	1	.	1	.	.	.	3	.	3	1	8	7	2	.	3	.	9	1	2	1	3	5	9	10	1	.	72
Grignon	.	.	.	4	16	7	.	.	.	.	.	.	7	12	6	7	16	7	.	6	5	12	18	3	12	8	13	19	28	4	.	211
Courpalet	.	.	.	.	.	4	.	.	.	.	.	12	3	4	3	5	13	2	.	.	3	11	3	5	9	3	13	7	11	7	.	118
Charny	.	.	3	.	1	.	.	.	.	.	2	1	1	4	0	11	2	.	3	.	9	2	4	.	6	4	10	8	1	.	.	72
Châteaurenard		.	.	1	.	3	2	0	.	.	.	11	.	3	2	4	8	.	.	3	.	8	.	6	.	4	2	8	6	2	.	73
Savigny	.	.	0	3	0	3	.	.	.	.	8	1	3	6	.	11	3	.	2	.	7	9	0	0	3	1	7	5	1	.	.	73

STATIONS.	1	2	3	4	5	6	7	8	9	10	11	12	13	14	15	16	17	18	19	20	21	22	23	24	25	26	27	28	29	30	31	TOTAL
Bassin du Loing (suite).																																
Chéroy	.	.	.	3	.	4	.	.	.	.	.	6	.	4	.	11	3	.	.	3	6	3	1	1	1	2	9	3	3	0	.	65
Nemours	.	.	.	1	3	.	.	.	.	.	8	.	3	5	6	1	1	.	.	.	5	3	.	5	1	7	4	.	.	1		66
Région de la Beauce et bassin de l'Eure.																																
Neuville-aux-Bois	.	.	.	.	3	1	7	.	.	.	.	6	.	5	.	6	.	.	.	.	8	2	2	1	.	2	12	3	6		.	64
Malesherbes	.	.	.	.	.	.	.	10	.	.	.	4	.	3	.	8	.	.	.	9	.	4	2	.	.	6	.	8	.	.	.	54
Étampes	.	1	.	1	1	1	.	7	.	.	.	6	.	.	.	5	3	.	.	5	.	3	.	2	.	1	2	6	.	.	.	44
Dourdan	.	.	.	.	3	4	1	3	.	.	1	11	.	.	.	6	3	.	.	7	1	2	1	1	.	.	1	10	.	.	0	55
La Loupe	0	0	.	2	.	1	.	2	.	.	0	12	.	1	.	2	4	1	.	3	0	6	1	4	1	2	2	3	6	.	1	54
Courville	.	.	.	.	.	.	.	.	.	.	.	7	.	.	.	4	2	.	.	5	.	4	1	2	2	.	4	9	8	.	.	48
Nogent-le-Roi	6	.	.	.	2	3	6	8	12	.	6	7	2	.	.	1	.	.	.	.	.	.	.	.	.	11	5	.	.	.	3	72
Rambouillet	.	.	.	2	.	.	.	6	.	.	.	4	.	1	.	.	9	2	.	5	.	3	2	1	.	2	2	19	1	2	2	66
F^t de Bonsmoulins	.	0	0	0	.	0	.	0	.	.	1	16	.	1	0	3	7	.	.	3	1	10	0	2	3	5	5	18	8	2	2	90
Forêt du Perche	1	1	1	.	.	1	.	.	.	.	2	5	1	2	2	10	16	1	1	2	18	10	5	3	1	7	6	12	6	6	3	132
La Ferté-Vidame	.	.	.	0	.	.	.	3	.	.	0	19	.	.	1	.	7	.	3	.	.	14	0	3	1	3	2	10	7	.	1	79
Brézolles	.	.	.	.	.	0	.	.	.	.	.	12	.	.	1	1	2	.	.	.	5	4	1	3	1	1	1	5	17	.	4	61
Anet	.	1	.	.	.	.	0	3	.	.	0	9	1	2	1	3	3	1	1	4	.	9	1	1	.	4	2	23	.	8	.	75
Saint-André	.	0	.	.	0	.	.	2	.	.	1	15	0	.	1	.	7	1	.	1	1	9	1	1	0	2	1	.	.	26	2	74
Conches	1	.	.	.	.	.	.	.	0	.	1	10	.	.	.	.	10	.	.	.	1	12	2	1	.	.	3	17	.	.	.	91
Saint-Marcel	.	.	.	.	.	.	1	.	.	.	.	12	.	.	.	.	7	.	.	.	11	20	.	.	2	3	5	.	8	.	.	69
Bassin de la Seine inférieure, au-dessous du confluent de l'Oise.																																
Laigle	.	.	.	.	.	2	.	.	.	.	.	13	.	1	1	4	12	1	.	3	3	7	2	3	1	3	4	20	8	.	1	89
Montreuil	.	.	.	0	.	.	.	.	.	.	2	.	17	2	.	1	4	0	.	1	4	.	10	1	0	.	7	23	.	6	4	89
Beaumesnil	2	0	.	0	.	.	0	.	.	0	0	1					22	.	.	4	3	6	5	1	0						34	78
Bernay	.	.	.	.	1	.	.	.	.	.	0	10	.	1	.	.	8	.	.	1	2	6	7	.	2	.	1	15	1	.	3	67
Neubourg	.	.	.	.	.	.	3	.	.	.	12	16	.	2	.	.	5	.	.	3	2	12	.	1	.	3	1	17	9	.	.	86
Lieurey	.	.	.	.	1	.	.	.	.	.	3	9	.	2	0	5	2	1	.	4	1	17	6	4	1	.	3	15	7	.	3	87
Gournay	.	.	.	.	1	.	5	.	.	.	1	19	.	.	.	2	3	.	.	3	10	18	5	6	3	.	2	11	5	2	3	102
Forges	.	.	1	.	.	.	6	.	.	.	1	18	.	3	.	.	.	1	.	9	11	16	5	11	1	9	1	14	6	.	.	125
Buchy	0	1	0	.	.	.	5	.	.	.	1	11	.	1	.	3	1	.	.	2	13	9	6	5	1	.	3	12	15	1	1	94
Elbeuf	.	1	.	1	.	.	1	.	.	.	3	12	.	1	.	4	1	.	.	3	9	12	3	3	2	.	2	13	7	3	.	81
Rouen (île Lacroix)	1	1	.	1	.	.	4	.	.	.	1	22	.	2	.	6	2	.	.	3	11	20	9	2	2	1	.	17	14	.	5	124
Yvetot	1	.	2	1	5	0	5	.	.	0	1	9	1	3	.	7	0	3	1	1	20	11	3	17	.	3	3	13	17	1	2	127
La Hève	1	.	.	.	5	.	2	.	.	.	.	10	.	1	2	1	10	.	.	3	2	8	4	12	.	1	4	6	5	.	2	79
Honfleur	.	.	.	1	0	.	1	.	.	.	.	7	.	2	.	.	7	1	.	1	2	11	12	5	1		4	7	1	.	5	65
BASSINS ENTRE LA SEINE ET LA POINTE DE BRETAGNE.																																
Bassins de la Touque, de la Dive, de l'Orne, de la Vire et de la Douve.																																
Gacé	.	.	.	.	.	3	0	.	.	.	1	19	0	1	0	5	12	1	.	4	5	10	3	2	0	5	1	19	9	2	1	106
Saint-Germain	.	0	.	1	0	.	.	.	.	.	.	12	.	1	1	3	7	.	.	4	3	11	3	1	.	.	3	24	.	.	.	74
Lisieux	10	.	2	1	.	.	.	.	.	1	.	12	.	2	.	9	1	.	1	1	5	21	7	5	.	3	5	7	7	2	3	108
Pont-l'Évêque	.	.	.	1	0	.	.	.	.	.	.	9	.	.	.	13	1	.	.	0	5	9	8	3	.	6	0	5	1	.	2	66
Trouville	.	.	.	5	1	.	0	.	.	.	.	.	.	2	.	.	.	.	.	5	3	7	11	6	.	3	1	9	1	2	3	62

STATIONS.	1	2	3	4	5	6	7	8	9	10	11	12	13	14	15	16	17	18	19	20	21	22	23	24	25	26	27	28	29	30	31	TOTAL.
Bassins de la Touque, de la Dive, de l'Orne, de la Vire et de la Douve (suite).																																
Sées	.	1	.	.	.	.	.	.	.	.	.	16	.	.	1	9	7	1	.	3	3	14	2	6	.	8	5	11	10	.	1	99
Argentan	.	.	0	1	.	.	.	.	.	.	.	20	.	1	1	11	2	.	.	5	7	6	2	3	1	.	4	10	13	1	0	89
Flers	.	.	.	6	.	0	3	.	.	1	8	1	.	1	6	8	2	.	2	3	36	2	4	1	2	5	3	10	.	3	.	107
Roucamps	.	.	1	.	7	.	.	2	.	.	.	.	.	2	8	5	1	1	1	2	4	19	25	3	.	.	2	1	9	2	1	102
Ste-Honorine-du-F.	.	.	0	0	9	.	.	0	.	.	0	2	0	2	0	16	1	8	0	2	5	14	4	7	.	0	1	9	5	.	1	86
Caen (E. N.)	.	.	0	2	.	.	.	.	.	.	0	2	0	1	.	14	0	3	0	4	3	10	10	4	3	0	1	5	3	.	1	66
Ver	.	.	2	0	7	.	.	.	.	.	.	13	.	.	.	4	11	1	.	5	2	3	14	11	14	0	2	2	7	.	4	111
Percy	.	.	3	.	4	.	0	1	.	.	0	5	.	0	1	10	11	.	1	1	8	16	10	10	.	.	1	15	3	2	3	109
Bérigny	.	.	1	.	19	.	.	.	.	.	.	24	.	.	1	14	2	.	.	4	4	14	14	7	1	3	1	29	1	1	.	136
Ste-Marie-du-Mont	1	.	3	.	0	12	0	1	.	.	.	13	0	0	1	3	7	.	.	8	2	9	13	18	1	3	3	11	8	.	8	128
Cherbourg	3	2	3	.	.	2	2	1	.	.	1	16	2	.	.	5	4	.	.	12	11	9	11	11	10	16	13	13	3	.	9	159
La Hague	2	2	1	.	.	3	1	.	.	.	1	14	2	.	.	6	1	.	.	11	10	7	5	20	.	22	9	10	2	.	12	141
Bassins entre le cap de la Hague et la Pointe de Bretagne.																																
Coutances	.	.	.	.	.	3	.	.	2	2	.	.	.	.	1	32	.	.	2	12	20	35	6	15	.	2	1	.	.	.	6	139
Saint-Planchers	.	2	.	.	.	.	.	.	.	.	8	2	3	.	5	.	1	1	1	2	3	10	14	8	.	.	2	.	4	5	.	72
Landivy	1	.	1	.	1	.	1	.	.	.	.	14	3	.	0	24	6	2	.	3	9	13	0	6	3	1	11	4	2	2	1	109
Louvigné-du-Désert	1	.	.	2	1	1	.	.	.	.	2	8	3	2	10	16	.	.	6	9	8	2	2	6	8	10	12	2	.	.	.	111
Fougères	1	.	1	1	.	1	.	0	.	.	0	14	1	0	3	28	11	.	1	4	12	8	1	4	1	3	17	2	.	0	0	113
Sens-de-Bretagne	.	.	.	.	0	0	.	.	1	.	.	4	2	.	3	18	8	.	6	.	12	.	.	7	8	11	17	3	.	.	.	101
Trans	0	.	0	1	3	.	0	.	.	.	1	5	.	.	5	12	7	.	4	1	15	6	0	6	3	1	16	1	2	0	1	91
Longaulnay	.	.	.	.	2	.	5	.	.	1	.	7	.	.	5	17	3	.	5	15	1	5	.	8	3	1	28	8	4	.	.	118
Combourg	.	.	.	.	5	.	.		.	.	.	11	.	.	8	13	18	.	9	.	12	6	6	7	1	11	8	8	.	10	.	136
Évran	.	.	.	0	4	5	.	.	.	.	2	1	.	.	.	22	1	2	.	7	3	10	1	6	0	1	12	16	10	.	.	106
Dol	.	.	.	0	5	.	9	0	.	.	0	3	.	.	6	13	7	.	5	1	12	6	.	7	1	0	19	2	.	.	0	94
Saint-Servan	1	0	.	.	3	0	0	.	0	0	1	4	.	.	7	14	10	.	9	.	6	12	0	6	1	1	19	9	.	0	1	105
Saint-Brieuc	0	3	.	.	4	2	.	.	.	.	7	5	1	.	2	14	8	.	.	8	5	6	3	5	2	1	10	27	2	.	.	115

VERSANT DE L'OCÉAN.

PETITS BASSINS DU SUD DE LA BRETAGNE.

Pte Saint-Mathieu	.	3	1	.	.	9	1	.	.	.	12	5	11	.	3	1	10	1	7	3	18	15	1	11	2	3	18	7	.	2	.	144
Brest (Obsre)	1	5	1	.	.	10	0	.	.	.	7	11	9	1	10	3	1	1	5	11	28	46	4	11	2	4	10	2	.	1	1	185
Goarem-Liziard	1	8	1	.	0	1	1	.	.	.	11	10	12	0	6	4	9	.	5	7	25	13	6	20	6	5	23	9	.	4	2	192
Kermédan-Bian	.	8	2	1	3	2	7	.	.	.	22	15	5	.	.	0	14	5	.	1	1	28	6	2	0	1	11	10	20	3	2	170
Carhaix	.	6	2	.	1	4	.	1	.	.	9	5	9	.	5	3	2	.	.	7	12	11	3	9	3	4	8	14	6	2	1	124
Pénity	7	.	9	.	1	3	3	.	.	10	7	17	.	.	4	3	2	.	8	2	12	18	8	12	3	5	23	3	1	1	1	161
Châteaulin	1	8	1	.	1	5	.	.	.	.	7	9	6	.	2	2	7	.	1	2	14	12	2	16	4	3	26	5	.	3	1	140
Gourin	2	1	7	.	3	.	.	1	.	2	2	4	.	.	3	24	5	.	7	.	13	5	1	7	2	6	6	1	2	.	.	104
Glomel	.	2	1	.	1	4	.	2	.	.	10	9	12	1	3	11	3	1	.	12	17	17	4	21	2	1	21	12	10	.	2	181
Gouarec	.	4	1	.	1	5	.	.	.	.	12	6	1	.	4	15	1	.	.	14	13	8	4	15	1	1	27	8	5	1	1	147
Pontivy	.	3	1	1	1	.	4	2	.	.	1	5	1	.	3	23	.	.	9	1	6	6	1	11	1	3	18	8	1	.	.	110
Locminé	1	.	1	.	2	.	.	1	.	.	1	8	.	.	2	19	2	.	8	1	14	8	3	11	3	7	12	9	.	2	1	114
Hennebont		3	1	.	1	.	.	1	.	.	1	2	8	.	3	22	12	.	1	14	15	7	5	5	2	3	9	.	.	1	.	118
Le Lézardeau	6	.	.	.	6	1	.	.	.	.	9	6	.	1	20	9	.	2	15	12	23	1	10	2	4	46	5	1	2	2	2	188
Lorient (P. C.)	.	2	1	.	.	2	.	.	.	1	3	14	.	.	1	4	5	20	27	5	13	.	6	9	11	27	.	5	.	8	1	171

STATIONS.	1	2	3	4	5	6	7	8	9	10	11	12	13	14	15	16	17	18	19	20	21	22	23	24	25	26	27	28	29	30	31	TOTAL
PETITS BASSINS DU SUD DE LA BRETAGNE (suite).																																
Le Grognon (Groix).	1	3	.	.	.	.	3	.	.	.	2	2	11	.	.	17	2	.	.	13	10	7	8	7	6	5	43	2	1	2	1	146
Auray	1	3	.	2	.	.	.	5	3	.	.	.	1	2	38	.	3	3	.	.	22	.	.	58	37	5	26	.	10	.	.	217
Vannes	.	1	7	.	.	.	1	3	.	.	.	18	.	.	3	15	2	.	13	3	17	13	16	8	12	8	17	3	.	2	2	166
Palais (Belle-Ile)	5	.	6	.	5	3	1	.	.	1	8	4	.	.	6	23	1	.	13	5	16	10	4	15	2	4	28	8	.	1	.	169
Er-Hastellic (id.)	2	2	3	.	.	.	3	1	.	.	1	2	3	.	.	16	7	.	.	6	7	3	3	2	4	5	24	7	.	1	9	111
BASSIN DE LA VILAINE.																																
Montdevert	.	.	2	.	1	9	.	.	.	.	.	10	3	.	3	21	7	.	.	5	14	12	.	5	8	7	26	5	.	.	2	140
Vitré	0	0	0	.	0	3	1	.	.	.	2	22	2	0	2	28	6	0	3	3	21	9	0	7	3	2	25	2	0	0	0	144
Gosné	1	.	2	.	.	1	.	.	.	.	.	10	.	.	6	13	5	.	.	9	5	5	.	6	.	.	20	2	.	1	.	85
Rennes (P. C.)	.	.	2	.	.	.	6	1	.	.	.	12	7	.	.	36	8	1	.	4	9	5	4	3	4	1	14	12	5	.	1	137
Montauban	.	.	.	.	3	.	2	1	.	1	.	5	.	.	10	24	.	.	6	.	11	2	.	6	2	4	12	8	5	.	.	102
Mordelles	.	.	.	0	.	1	.	.	.	.	.	12	.	.	6	20	5	.	2	1	17	2	.	8	6	6	22	6	.	.	1	115
La Guerche	.	.	.	.	.	2	1	.	.	.	.	10	1	.	1	6	4	.	1	3	12	5	1	6	4	6	24	1	.	1	.	91
Martigné-Ferch	.	.	.	.	2	.	1	0	.	0	.	11	0	.	1	4	3	2	2	.	10	8	3	9	4	4	14	1	1	1	.	81
Bain	.	1	.	.	.	1	.	.	.	.	1	26	.	.	4	14	1	.	4	2	25	6	1	8	6	2	16	2	.	.	.	120
St-Julien-de-Vouv.	.	.	1	.	1	6	.	2	.	.	7	5	.	.	3	4	.	.	7	7	13	3	15	6	4	13	9	6	1	1	.	116
Messac	.	1	.	.	.	1	4	.	.	0	1	15	1	.	2	22	1	.	1	3	17	6	2	8	5	2	15	1	2	.	.	110
Plélan	.	.	.	1	2	1	1	0	.	0	0	7	0	.	6	20	2	.	6	0	22	8	2	10	7	11	16	7	2	1	0	132
Plouguenast	.	4	.	.	4	6	.	2	.	.	4	1	.	.	1	29	3	.	.	8	10	6	3	8	1	2	17	19	13	.	1	144
Merdrignac	.	.	2	.	.	.	5	.	.	2	.	5	.	3	20	3	.	.	15	10	7	4	12	.	4	13	5	14	6	.	.	131
Josselin	.	.	1	.	.	.	1	.	.	.	.	8	.	.	2	19	1	.	10	.	18	3	3	11	4	3	18	13	.	.	.	115
Bosméléac	1	3	1	.	2	10	2	.	.	.	9	6	1	.	6	18	3	.	3	10	13	8	3	6	3	4	16	25	4	3	1	160
Ploërmel	.	.	4	.	.	.	5	.	.	.	.	.	.	.	35	3	.	.	10	18	15	.	14	.	4	10	14	6	.	.	4	142
Malestroit	.	.	.	.	.	.	2	1	.	.	.	.	5	.	.	24	1	.	.	9	17	16	1	10	7	1	12	3	3	.	.	112
Redon	.	1	1	.	.	4	.	.	.	0	1	5	.	.	3	24	1	.	5	1	24	12	8	10	10	6	14	1	1	1	.	136
Blain	1	1	.	.	0	4	2	1	.	.	1	8	12	.	.	3	5	.	.	5	12	16	4	10	4	10	9	1	0	1	0	110
La Roche-Bernard	.	.	.	.	.	4	2	.	.	4	.	4	.	.	18	.	.	.	10	20	27	4	15	4	9	9	2	.	.	.	.	132
Piriac	1	0	.	.	.	4	18	4	.	.	.	2	13	.	.	4	3	.	.	3	13	9	11	9	6	4	17	7	2		.	133
BASSIN DE LA LOIRE.																																
Bassin de la Loire supérieure.																																
Nolhac	.	.	9	2	0	6	.	.	.	.	.	3	.	.	.	.	.	.	5	17	.	7	0	.	3	2	.	13	4	0	.	71
Yssingeaux	.	3	.	5	6	8	.	.	.	.	.	14	.	.	.	.	.	.	.	18	7	.	.	.	15	.	25	6	4	.	.	110
Bas-en-Basset	.	.	2	3	4	.	.	.	.	.	.	8	3	5	.	.	.	5	.	5	1	9	.	.	13	.	18	.	.	.	.	76
La République	1	.	3	8	25	12	2	.	.	.	.	5	13	.	11	.	1	1	.	2	12	15	1	.	6	9	4	36	3	12	.	182
Les Creuses	3	.	4	6	18	24	6	.	.	.	.	18	3	1	15	.	.	2	.	9	15	25	2	.	7	6	4	48	3	17	.	236
Rochetaillée	0	.	8	7	10	9	5	.	.	.	.	.	.	.	8	.	.	3	.	.	15	20	.	.	5	.	30	43	.	11	.	174
Saint-Étienne	.	7	3	6	.	3	.	1	1	.	3	4	2	.	6	.	3	.	2	.	2	.	.	2	.	5	1	11	.	3	.	65
Fortunières	.	7	8	5	9	7	11	.	7	4	8	.	9	11	6	5	.	.	.	18	23	7	8	13	6	.	44	7	5	.	.	228
Montbrison (P. C.)	.	.	.	.	4	10	.	.	.	.	.	8	.	.	4	.	.	.	.	12	.	6	.	.	.	.	14	6	.	.	.	64
St-Martin-en-Haut	.	.	7	11	3	13	.	.	.	.	.	35	.	6	.	.	.	1	.	15	.	11	2	.	10	.	14	13	6	3	.	149
Noirétable	.	2	.	.	5	.	.	.	.	.	.	11	.	9	.	7	9	.	.	8	12	.	14	4	5	.	22	32	16	.	.	156
St-Romain d'Urfé	.	4	3	.	4	0	.	.	.	.	.	9	.	3	.	5	3	1	.	10	13	7	3	5	4	.	15	20	7	.	.	116
Feurs	.	.	5	1	2	12	.	.	.	.	.	9	.	.	5	1	1	.	.	10	.	4	2	.	.	.	21	8	2	.	.	83

STATIONS.	1	2	3	4	5	6	7	8	9	10	11	12	13	14	15	16	17	18	19	20	21	22	23	24	25	26	27	28	29	30	31	TOTAL.
Bassin de la Loire supérieure (suite).																																
Panissières	.	.	.	7	3	7	.	.	.	.	.	11	.	.	7	2	.	1	.	11	2	9	9	1	2	.	10	14	11	4	.	111
Fourneaux	.	7	.	3	9	.	.	.	.	.	24	.	.	8	.	3	.	4	.	11	9	8	.	4	.	.	20	6	5	.	.	121
Cublize	.	.	2	6	6	3	5	.	.	.	0	41	14	2	2	.	.	.	.	5	0	4	1	0	3	.	6	6	20	2	.	129
Roanne	0	.	8	.	2	5	.	.	.	.	.	30	1	.	5	0	0	4	1	6	2	9	5	1	.	1	.	15	3	1	.	102
Lapacaudière	.	.	2	.	.	4	3	.	.	.	.	.	10	.	3	4	6	4	4	.	7	5	12	3	7	.	1	7	5	19	.	106
Charolles	.	.	8	.	.	8	.	.	.	.	.	27	.	3	.	.	14	.	.	.	16	.	9	.	.	.	7	11	13	.	.	118
Saint-Eusèbe	1	.	6	.	1	8	.	.	.	.	.	21	.	1	4	4	4	12	0	3	.	17	3	7	1	3	9	8	8	0	.	121
Antully	.	.	4	.	.	.	11	.	.	.	.	.	16	.	9	.	7	15	8	.	3	3	27	5	16	2	3	28	20	5	.	182
Arnay-le-Duc	.	.	3	.	.	3	1	.	.	.	.	28	0	2	4	2	6	7	.	1	.	10	6	6	5	1	30	4	7	7	.	133
St-Prix	3	.	2	.	.	3	5	8	.	.	.	9	11	.	3	.	5	11	14	2	6	3	34	3	18	1	5	35	33	2	1	217
Autun	.	.	5	.	.	5	.	.	.	.	.	15	4	.	4	.	4	11	3	0	0	5	10	2	8	5	6	21	8	.	.	116
Toulon-s-A	1	.	1	.	.	1	1	.	.	.	.	.	6	.	1	.	1	5	1	.	.	5	3	2	2	2	1	22	11	.	.	66
Digoin	3	.	6	0	.	6	0	0	.	.	.	6	8	2	3	0	3	3	.	2	9	12	2	0	4	9	.	9	13	3	.	104
L'Assise	24	.	.	.	4	12	.	.	.	.	.	.	8	.	30	8	.	12	.	11	.	.	.	28	.	.	6	10	14	12	.	179
Saint-Clément	6	.	.	9	5	.	.	.	.	.	.	11	.	.	8	.	16	4	.	8	5	.	3	10	.	.	7	16	20	.	.	128
Dompierre	.	.	6	.	.	7	.	.	.	.	.	8	2	.	6	.	.	7	.	4	1	11	5	.	2	2	6	10	11	2	.	90
Beaulon	2	.	8	.	.	7	1	.	1	.	.	.	9	.	5	.	4	8	.	3	2	11	6	1	3	2	5	10	10	2	.	100
Luzy (P. C.)	3	.	8	.	.	6	.	4	.	.	.	5	2	.	3	2	5	17	1	3	15	11	2	.	9	8	9	13	19	.	1	146
Châtillon-en-B.	.	.	.	.	1	5	.	2	.	.	.	3	2	3	6	2	6	5	3	3	4	14	6	4	3	2	16	10	11	.	3	114
Decize	2	.	.	.	2	4	.	1	.	.	.	3	0	.	6	3	2	7	.	8	.	10	7	.	4	2	10	11	12	2	.	97
Prémery	3	.	.	2	1	4	1	4	.	.	.	10	.	1	7	2	7	5	.	4	.	20	5	2	5	3	21	11	21	4	.	143
Nevers	3	0	0	3	4	0	1	.	.	.	8	13	2	8	3	.	14	3	0	6	0	10	7	1	2	3	18	11	16	3	0	140
Bassin de l'Allier.																																
Châteauneuf	.	.	.	.	11	.	.	.	.	.	.	2	2	18	4	1	2	.	.	17	1	21	7	3	20	1	99	63	1	1	.	274
Cheylard-l'Évêque	.	.	.		2	11	.	.	.	.	.	17	.	.	.	.	.	.	.	30	.	..	6	.	2	2	78	18	.	.	.	166
Langogne	.	.	0	.	1	7	.	0	0	.	.	8	.	1	4	.	1	.	.	5	0	5	1	.	13	5	33	13	0	1	.	98
Saugues	.	.	3	2	5	.	.	.	.	.	.	4	.	8	.	.	.	.	.	7	.	.	.	.	5	2	14	4	12	.	.	66
Langeac	7	.	9	2	.	3	.	.	.	.	.	5	.	3	10	.	.	.	.	23	.	.	.	.	3	5	3	8	4	.	.	85
La Chaise-Dieu	.	.	3	5	7	.	.	.	.	.	.	3	.	4	3	2	3	1	.	10	3	9	2	3	4	5	9	7	29	2	.	114
Ambert	.	2	2	12	9	5	.	.	.	..	.	4	7	2	10	1	1	.	.	11	9	4	2	1	2	.	1	15	7	11	.	118
Billom	1	.	4	.	1	5	.	.	.	.	.	1	12	1	13	.	2	.	.	.	.	12	.	0	.	0	2	8	2	.	.	64
Saint-Dier	.	3	2	.	7	.	.	.	.	.	12	.	.	20	.	.	2	.	.	16	.	9	.	.	.	.	11	7	3	.	.	92
Murat	.	.	3	.	4	.	.	.	8	7	6	.	5	10	5	3	5	.	18	.	6	7	3	2	5	25	25	8	.	.	.	155
Massiac	.	.	.	.	6	.	.	.	.	.	.	12	.	5	.	3	3	.	.	15	1	.	2	.	2	.	3	.	.	.	.	52
Brioude	.	.	2	1	4	5	.	.	.	.	.	8	2	.	7	1	.	4	.	18	3	8	1	.	.	1	1	1	3	.	.	70
Besse	.	.	3	.	2	8	.	.	.	.	.	12	5	.	8	.	10	6	.	.	7	25	21	4	7	12	4	25	25	.	.	184
Puy-de-Dôme (Ob.)	11	.	8	3	2	9	0	.	0	.	.	7	7	1	20	2	7	4	0	7	5	9	16	3	3	5	0	9	13	11	3	165
Clermont (Obs^re^)	.	.	4	.	.	4	.	.	.	.	.	6	0	.	3	1	1	.	.	4	3	6	4	.	.	1	.	6	2	.	.	45
Miremont	2	.	14	1	5	5	.	2	.	.	3	3	1	2	2	.	6	3	.	1	4	7	5	5	3	3	5	6	4	.	.	92
Pontgibaud	.	4	6	5	.	.	.	.	.	.	2	3	.	5	2	2	3	3	.	3	3	8	3	.	.	5	9	8	.	.	4	78
Vichy	2	.	12	.	.	4	.	.	.	.	.	15	2	4	12	.	8	2	.	7	4	11	4	2	.	4	4	9	4	2	.	112
Ébreuil	.	.	3	.	2	1	.	.	.	.	.	4	.	5	3	2	.	1	.	5	.	8	2	.	.	2	.	3	3	1	.	45
Chantelle	.	.	6	.	3	1	.	.	.	.	.	4	.	2	8	2	1	1	.	5	.	9	5	.	.	1	1	2	5	.	.	57
Moulins	3	.	7	.	1	9	.	1	.	.	.	4	1	.	8	1	.	9	.	8	1	12	9	.	1	2	7	9	6	.	.	99
Franchesse	1	.	.	.	2	6	.	1	.	.	.	7	1	1	4	1	4	12	.	10	1	9	8	1	2	2	2	7	9	2	.	92

STATIONS.	1	2	3	4	5	6	7	8	9	10	11	12	13	14	15	16	17	18	19	20	21	22	23	24	25	26	27	28	29	30	31	TOTAL.
Bassin du Cher.																																
Bellegarde	.	.	3	.	.	3	.	.	1	.	.	5	5	2	3	1	5	1	.	6	.	10	9	4	2	5	1	7	8	1	.	86
Auzances	.	.	1	3	2	3	1	.	.	.	.	7	.	.	3	.	6	1	.	6	.	7	7	1	3	4	.	8	12	.	.	81
Fontanières	.	.	3	0	1	1	.	2	.	.	.	.	8	.	1	2	.	.	.	6	.	5	8	3	.	4	.	.	11	2	.	66
Chambon	.	.	2	1	1	.	1	.	.	.	.	8	.	1	.	1	1	.	6	1	7	6	3	1	3	3	2	4	7	.	.	62
Montmarault	1	.	3	3	3	5	.	4	.	.	.	1	2	.	10	.	3	.	.	9	5	11	8	2	1	2	1	3	6	3	.	93
Montluçon	.	.	.	.	1	1	.	1	.	.	.	8	.	2	2	1	.	.	.	8	.	5	5	1	2	3	2	7	4	1	.	57
Bougimont	.	.	.	.	.	12	.	.	.	.	.	6	2	.	.	3	10	.	.	13	.	8	4	.	0	.	1	9	8	2	.	77
Marcillat	.	.	3	.	2	1	.	.	.	.	.	11	3	.	1	5	3	5														
Isle-et-Bardais	.	.	.	.	.	8	.	.	.	.	.	8	.	1	.	6	.	8	.	10	.	10	3	.	.	3	9	5	6	.	.	80
Bourges (E. N.)	.	.	.	1	2	2	.	1	.	.	.	9	4	1	2	1	7	2	.	7	1	9	7	1	.	3	1	10	9	1	.	81
Mennetou-s.-Cher	.	.	.	3	2	5	.	2	.	.	.	14	.	.	.	9	12	.	.	14	.	12	7	3	2	5	6	9	9	.	.	114
Aubigny	.	.	2	5	.	.	.	.	.	.	.	8	.	.	.	14	3	5	.	.	.	29	8	.	.	5	6	5	8	.	.	97
Salbris	1	.	.	.	2	4	.	1	.	.	.	8	1	1	1	6	5	3	.	9	.	12	6	.	.	7	6	3	10	1	.	86
Romorantin	1	.	0	3	.	6	.	5	.	.	.	9	3	.	.	16	1	1	.	13	2	13	.	0	.	4	4	9	6	.	.	97
Saint-Aignan	.	.	.	.	3	4	.	6	.	.	.	4	.	.	.	6	9	6	.	5	.	6	10	4	.	3	2	7	6	.	.	81
Montrichard	.	.	.	.	8	.	7	.	.	.	12	.	.	1	.	11	2	.	6	.	4	5	.	.	4	2	4	5	2	.	.	73
Bassin de l'Indre.																																
Sainte-Sévère	.	.	1	4	2	2	1	.	.	.	1	6	2	1	.	1	.	.	.	.	3	14	9	2	2	4	1	3	9	.	.	67
Châteauroux (P. C.)	1	.	.	.	3	3	.	1	.	.	.	24	2	1	.	4	4	5	.	7	.	7	.	5	2	3	1	5	6	.	.	87
Loches (E. N.)	.	.	.	2	.	7	.	5	.	.	.	7	5	1	1	1	7	1	.	1	1	7	12	.	1	3	2	4	2	.	.	74
Le Louroux	.	2	.	2	.	1	1	23	.	.	.	12	3	5	.	1	6	0	.	7	.	12	7	.	1	4	4	2	4	.	.	103
Cheillé	.	.	.	.	.	7	.	3		.	.	10	1	2	.	4	3	.	.	6	.	12	3	2	.	3	1	6	.	.	.	67
Rigny-Ussé	0		.	.	.	8	.	2	.	.	.	6	.	.	2	5	4	1	.	7	0	9	3	2	1	2	5	18	2	.	.	75
Bassin de la Creuse.																																
Féniers	7	.	1	0	1	.	.	3	.	.	0	4	5	1	.	.	13	4	.	6	0	12	34	8	6	5	11	8	7	.	.	140
Felletin	1	.	2	1	1	2	.	.	1	.	1	1	.	1	2	1	9	2	.	1	.	8	9	2	3	6	2	3	14	1	.	83
Aubusson	1	.	1	1	2	2	.	1	.	.	.	5	2	2	3	2	5	4	.	1	.	11	14	6	3	1	1	4	11	1	.	88
Anzême	1	.	1	0	0	4	.	.	.	.	.	15	4	3	3	1	3	1	.	5	.	11	13	4	3	6	1	2	10	0	.	93
Boussac	2	.	1	1	1	4	.	.	.	.	.	12	1	2	2	1	2	0	.	6	.	12	9	3	2	6	0	4	10	2	.	83
Toulx-Sainte-Croix	1	.	.	3	1	5	.	.	.	.	.	7	5	4	1	4	4	1	.	5	5	8	15	1	3	2	3	4	10	9	.	108
Châtelus	.	.	1	1	1	1	.	.	.	.	.	11	2	2	1	1	3	0	.	6	.	13	11	5	2	6	.	3	14	0	.	88
Bonnat	1	.	.	.	.	.	.	.	.	.	.	.	.	14	4	2	3	3	5	7	1	5	7	2	1	12	5	3	10	14	.	102
La Souterraine	6	.	.	1	3	3	.	0	.	.	.	2	1	.	7	0	9	0	.	12	0	26	20	5	4	9	3	6	11	.	0	131
Dun	.	.	.	.	2	3	.	1	.	.	.	1	3	2	2	.	5	.	.	8	.	15	15	5	4	9	3	4	11	0	.	93
Fresselines	2	.	0	1	2	5	.	1	.	.	.	8	1	1	2	0	5	0	0	11	.	15	13	2	2	6	1	1	13	0	.	95
Saint-Goussaud	.	.	1	4	2	2	.	.	.	.	.	7	1	7	4	.	8	3	.	15	.	34	17	6	8	15	6	9	1	.	.	159
Bénévent	5	.	1	3	5	2	.	2	.	.	.	8	3	2	4	1	6	3	.	8	.	13	10	6	11	6	3	4	15	1	0	124
Saint-Vaury	8	.	1	2	2	2	.	.	.	.	.	16	4	2	.	7	6	2	.	10	.	17	17	7	3	8	2	3	11	3	0	133
Saint-Pierre-de-F.	.	.	.	1	2	.	3	.	.	.	0	7	5	5	.	5	3	.	.	7	.	16	11	4	3	8	3	6	10	1	.	100
Argenton	.	.	.	1	2	8	.	.	.	.	.	16	2	3	.	5	2	.	.	6	2	15	6	3	2	6	1	5	10	.	.	95
St-Benoît-du-Sault	2	1	.	.	12	2	.	1	.	.	.	8	2	.	3	.	2	.	.	11	12	13	9	4	5	4	6	10	3	.	.	110
Barrou	.	.	.	.	.	2	.	2	.	.	.	10	6	.	.	.	1	3	.	.	7	13	10	1	4	4	6	3	1	.	.	78
Abilly	1	.	.	.	.	6	.	9	.		.	12	6	2	.	3	.	3	.	.	5	.	10	7	0	1	3	4	6	0	.	80
Buxeuil	.	.	1	.	.	6	1	13	.	.	.	15	3	.	.	3	2	.	.	1	5	7	3	.	2	.	7	2	.	.	.	78

STATIONS.	1	2	3	4	5	6	7	8	9	10	11	12	13	14	15	16	17	18	19	20	21	22	23	24	25	26	27	28	29	30	31	TOTAL.
Bassin de la Vienne.																																
Gentioux	9	.	3	0	2	4	.	.	.	.	.	13	9	8	4	2	25	5	.	10	1	42	13	8	10	8	5	13	27	2	0	223
Royère	9	.	2	0	2	4	.	1	.	.	.	10	10	9	4	4	16	3	.	11	1	27	17	6	8	10	5	12	27	1	.	199
Eymoutiers	.	.	2	2	2	.	.	.	.	.	.	16	10	2	4	12	7	.	.	6	15	12	5	2	4	9	3	14	10	.	.	137
Saint-Léonard	3	4	5	2	2	3	4	.	.	.	.	1	3	4	4	5	2	.	.	10	4	9	15	11	8	12	8	4	5	4	1	133
Vallières	.	.	.	4	2	2	.	1	.	.	.	.	11	5	3	4	5	2	.	7	2	11	14	5	7	2	3	8	10	2	.	110
Pontarion	2	.	2	.	1	3	.	.	.	.	.	25	6	5	2	2	5	.	.	11	.	10	16	6	8	3	3	2	16	0	1	129
Bourganeuf	.	2	1	1	2	.	.	.	.	.	20	7	11	.	3	10	3	.	10	.	20	17	7	6	6	4	4	16	.	.	.	151
Limoges (E. N.)	.	.	.	1	1	.	2	.	.	.	.	.	8	.	1	.	.	7	.	.	7	12	1	5	16	.	4	6	.	.	.	71
Chabanais	1	.	.	1	4	1	.	3	.	.	7	7	5	.	.	1	8	1	.	12	.	22	13	3	6	19	9	9	1	.	.	133
Confolens	2	.	.	.	7	3	.	.	.	.	.	15	4	11	.	4	4	.	.	11	.	26	12	5	4	18	8	5	3	.	.	142
Lussac-les-Ch.	.	.	.	.	5	5	6	.	.	.	.	9	5	.	1	2	2	.	.	12	4	15	5	3	5	7	2	6	1	.	.	94
Poitiers (P. C.)	.	.	.	1	.	.	.	.	.	.	.	23	3	.	1	.	5	.	.	19	.	2	.	1	4	6	13	4	.	.	1	83
Saint-Épain	.	.	.	.	.	5	.	6	.	.	.	8	.	3	.	6	7	1	.	11	.	12	5	.	.	6	8	4	2	.	.	82
Parçay-s.-V	.	.	.	.	.	4	.	.	.	.	.	17	.	.	3	6	.	.	.	16	.	.	17	.	.	.	17	7	.	.	.	87
Bassin de la Loire, du Bec-d'Allier à Angers.																																
Givry	2	.	.	.	.	3	.	.	.	.	10	2	3	5	3	4	3	0	4	.	7	8	.	1	2	2	11	7	15	2	.	94
Chaulgnes	3	.	.	.	.	3	.	.	.	.	.	6	.	4	9	5	6	4	.	5	.	.	17	.	3	6	24	.	10	9	1	115
Saint-Satur	0	.	.	.	2	2	.	.	.	.	.	12	0	1	0	3	9	4	7	.	.	17	3	1	2	3	10	8	7	1	0	94
Sainpuits	.	.	.	.	2	.	.	.	.	.	8	4	.	6	.	8	5	.	.	.	17	8	.	3	4	0	21	4	11	.	.	101
Gien	.	.	.	.	4	1	1	.	.	.	.	7	0	1	0	7	5	2	.	3	.	6	1	1	0	0	4	9	11	3	.	66
Ouzouer-le-Marché	1	.	.	.	.	3	.	8	.	.	.	9	1	.	.	6	1	1	.	7	.	5	2	3	1	3	.	15	6	0	0	72
Orléans (P.C.)	1	.	.	.	2	3	.	4	.	.	0	5	1	1	1	6	3	1	.	4	1	6	3	5	1	4	6	4	6	.	.	66
La Ferté Saint-Cyr	.	.	.	5	4	.	2	.	.	.	6	.	2	.	.	17	5	.	5	.	13	10	.	1	.	2	3	6	.	.	.	81
Contres	0	.	.	4	.	7	.	9	.	.	.	9	.	2	3	9	3	2	.	6	.	4	5	1	1	2	1	1	3	.	.	72
Blois (P. C.)	.	.	1	.	.	4	.	6	.	.	.	12	2	0	1	7	9	2	.	7	.	10	7	1	2	5	3	5	5	0	.	89
Herbault	.	.	.	.	.	6	.	12	.	.	.	14	3	.	.	7	4	2	.	8	.	12	6	.	5	6	.	8	6	.	.	99
Saint-Amand	.	.	.	.	.	2	.	6	.	.	.	3	.	.	2	5	3	3	.	5	1	7	5	.	.	2	4	3	5	.	.	55
Beaumont-la-R.	2	.	.	.	.	8	.	2	.	.	.	5	1	2	2	6	3	2	.	6	1	17	2	7	11	1	7	17	5	.	.	108
Vouvray	.	.	.	.	.	18	.	8	.	.	.	.	.	.	6	.	6	6	.	7	.	16	8	.	.	3	6	.	.	.	4	89
Tours (ville)	1	0	.	2	.	7	.	3	.	.	.	10	0	0	1	8	4	2	.	6	.	7	3	1	1	2	3	9	4	.	.	74
Channay	1	.	.	1	.	9	.	6	.	.	.	6	3	3	.	4	2	4	.	7	3	12	5	3	1	0	5	5	1	.	0	81
Chanceaux	.	.	.	.	.	8	.	.	.	.	.	13	1	.	1	6	2	.	.	9	.	10	8	5	.	.	2	5	5	.		74
Ponts-de-Cé	0	.	.	.	.	7	0	0	.	.	.	9	1	1	.	2	1	0	.	4	6	11	3	5	1	1	11	5	1	.	.	70
Bassin du Loir.																																
Orgères	0	1	0	.	0	2	1	4	.	0	0	8	0	0	1	4	4	1	0	10	0	4	0	2	2	4	2	14	7	0	0	71
Authon	1	0	.	.	.	1	.	1	1	.	.	7	1	.	1	2	5	2	.	.	2	12	7	2	.	2	1	8	8	1	.	66
Brou	.	.	.	.	.	2	.	4	.	.	.	4	.	.	4	5	.	.	.	4	.	5	.	3	.	.	3	6	4	.	.	42
Thiron-Gardais	3	1	.	.	.	5	1	0	.	.	0	5	0	.	3	0	5	1	0	3	1	13	0	5	1	0	3	9	10	0	1	70
Illiers	.	0	.	0	.	.	3	.	.	.	4	.	.	1	.	10	0	0	2	2	3	12	.	5	.	.	8	8	.	.	.	58
Voves	.	1	.	.	.	1	.	7	.	.	.	6	.	.	1	6	4	1	.	6	.	8	1	2	.	1	3	12	10	.	.	65
Châteaudun	.	1	.	.	.	2	.	2	.	.	.	2	.	1	1	7	3	2	.	5	1	4	1	2	.	2	2	7	7	.	.	52
Bonneval	.	1	.	.	.	.	.	.	.	.	.	7	.	.	.	7	3	.	.	.	.	8	.	3	.	2	1	17	8	.	.	55
Vendôme	.	.	2	.	.	3	.	11	.	.	.	1	3	.	.	2	5	.	4	2	4	4	4	.	3	4	1	5	5	.	.	64
Montoire	.	.	0	.	.	5	.	2	.	.	.	5	3	0	.	1	2	3	.	4	.	7	2	2	3	.	3	4	4	.	.	50
Mondoubleau	.	.	.	.	.	2	.	5	.	.	.	8	.	.	1	.	5	7	.	.	.	5	8	5	4	5	4	5	3	.	.	67

STATIONS.	1	2	3	4	5	6	7	8	9	10	11	12	13	14	15	16	17	18	19	20	21	22	23	24	25	26	27	28	29	30	31	TOTAL.
Bassin du Loir (suite).																																
Saint-Calais	.	.	.	.	6	3	.	.	.	.	.	11	2	4	1	3	4	3	2	2	3	7	3	4	3	2	3	4	3	2	1	76
Le Lude	.	1	.	.	.	7	.	1	.	.	.	10	3	.	.	3	1	1	.	5	2	12	1	5	1	.	2	2	1	.	.	59
Pontvallain	.	.	.	.	.	.	.	.	.	.	.	8	3	.	.	.	.	.	.	5	6	9	1	10	1	.	4	3	1	.	.	51
La Flèche	.	.	.	.	.	.	6	1	.	.	.	9	2	.	.	2	9	1	.	5	1	8	4	9	4	.	.	5	4	.	1	71
La Ch^lle^-d'Aligné	1	.	.	.	.	6	.	.	.	.	.	18		.	.	6	1	.	.	6	2	5	.	10	5	2	5	.	.	.	.	67
Le Plessis-Gramm	.	.	.	.	.	5	1	.	.	.	.	9	2	.	.	4	3	.	4	.	18	5	.	7	1	11	7	1	.	.	.	76
Bassin de la Sarthe.																																
F^t^ d'Écouves	.	.	.	0	0	1	.	.	.	.	2	13	0	.	.	.	17	.	.	4	5	14	4	5	2	4	8	15	.	3	4	101
F^t^ de Perseignes	.	1	.	.	.	1	.	.	.	.	1	14	1	.	1	6	4	1	.	3	3	15	2	2	3	6	6	6	4	.	1	80
F^t^ de Bourse	0	.	.	.	1	.	.	.	.	.	.	7	20	.	3	3	20	2	10	.	6	7	5	3	5	15	4	2	4	1	.	120
Alençon (E. N.)	.	.	.	.	.	.	.	.	.	.	0	1	.	.	.	3	4	0	.	3	4	8	1	2	4	6	6	4	1	.	1	49
Villaines-la-J	0	0	0	.	1	2	0	.	.	0	0	12	.	1	1	5	8	2	1	3	7	10	3	4	3	6	8	10	2	0	1	90
Neufchâtel	2	.	.	.	.	3	.	1	.	.	.	11	4	1	1	7	2	1	.	3	6	8	1	2	.	4	5	6	3	.	2	73
Beaumont-s.-S	1	1	.	.	.	1	.	1	.	1	1	14	1	.	1	3	4	1	.	2	4	8	1	3	3	2	4	3	3	.	1	64
Mamers	.	.	.	.	.	2	.	.	.	.	.	16	.	1	.	4	4	.	.	.	7	8	.	6	4	9	4	4	2	1	.	72
Bonnétable	.	.	.	.	.	1	.	.	.	.	.	.	25	.	2	.	6	.	.	1	2	5	1	2	1	1	4	4	5	.	1	60
Le Mans (E. N.)	.	.	.	.	.	3	.	2	.	.	.	18	1	.	1	1	4	1	.	3	1	13	1	6	5	5	2	4	4	.	1	76
Mortagne	0	.	.	.	.	.	.	.	.	3	2	26	8	4	2	3	.	6	0	.	4	10	.	1	3	4	8	8	7	2	4	108
Forêt de Réno	.	.	2	.	.	.	1	.	.	.	21	2	.	1	4	7	.	.	3	.	11	5	2	5	6	4	6	11	.	3	.	94
Rémalard	.	.	.	.	.	2	.	1	.	.	.	19	.	.	0	7	.	2	.	2	2	5	1	5	1	1	3	6	7	.	0	65
Nogent-le-Rotrou	2	.	.	.	.	.	.	.	.	.	.	12	.	4	6	4	.	.	.	.	2	10	.	12	3	.	5	10	8	.	.	79
Parigné-l'Évêque	.	1	.	.	.	3	.	1	.	.	.	8	1	.	1	5	3	1	.	4	4	10	1	7	4	1	2	3	2	.	.	62
Foulletourte	.	.	.	.	.	4	.	.	.	.	.	9	.	.	.	4	1	.	.	4	1	8	.	7	4	.	5	3	.	.	.	50
Souligné-s.-V	.	.	2	.	2	4	.	1	.	.	1	22	.	.	.	6	.	1	1	.	14	11	2	5	.	4	6	3	.	1	1	87
Sillé-le-Guillaume	.	.	.	.	.	2	.	.	.	.	.	.	13	.	4	.	3	.	.	3	.	9	1	4	4	.	3	8	.	.		54
Neuvillette	.	.	.	.	.	3	.	.	.	.	.	.	14	.	14	.	4	.	.	3	.	10	.	5	4	.	3	9	.	.	.	59
Meslay	.	.	1	1	1	3	4	2	1	.	.	4	2	.	1	6	2	4	12	3	8	4	.	2	2	2	8	10	3	1	1	88
Sablé	.	.	.	.	3	2	.	.	.	.	4	6	.	.	.	5	2	.	.	.	6	4	4	4	2	3	4	3			.	52
Angers (E. N.)	.	.	.		.	8	1	.	.	.	5	.	.	.	.	4	3	2	.	8	.	10	5	5	5	6	9	6	11	.	.	88
Bassin de la Mayenne.																																
Pré-en-Pail	.	.	0	.	.	.	2	.	.	.	.	15	.	1	.	1	15	1	.	4	6	16	1	3	7	1	5	12	7	.	1	98
Javron	1	.	.	.	2	1	.	.	.	.	1	11	.	.	2	9	5	2	.	3	7	12	.	4	3	.	7	9	.	1	.	80
Forêt d'Andaines	.	.	.	.	8	.	.	.	.	.	1	30	.	.	2	7	10	2	.	.	10	17	.	2	2	0	9	7	8	.	2	117
Domfront	1	.	.	.	6	.	.	7	.	.	.	13	.	1	1	13	12	3	0	6	10	9	.	.	6	.	.	13	9	.	0	110
Gorron	0	1	.	.	3	1	5	.	0	.	1	22	1	1	3	12	8	0	5	12	12	0	5	1	1	15	6	4	3	1	.	123
Ambrières	3	1	.	.	8	1	7	.	0	0	14	1	.	.	2	5	12	2	.	5	5	18	1	2	2	1	12	5	1	0	2	110
Bais	1	.	.	.		4	.	.	.	.	.	21	.	.	3	6	8	.	.	.	6	18	1	5	1	12	7	13	1	.	1	108
Mayenne	1	1	.	1	5	1	.	3	.	.	0	12	0	.	3	13	0	3	.	6	7	8	7	2	3	1	8	10	1	.	1	97
Ernée	1	.	.	4	0	1	1	.	.	0	1	22	2	.	2	11	5	1	.	5	8	8	5	3	3	4	19	1	0	1	.	108
Montsûrs	0	.	.	.	.	.	.	3	.	.	.	.	.	2	4	1	2	2	.	.	.	14	0	5	6	8	8	4	.	.	.	61
Laval (E. N.)	.	.	.	8	9	21	3	.	.	.	2	5	.	1	1	12	4	.	4	1	12	12	1	0	3	2	21	3	.	.	2	127
Cossé-le-Vivien	.	.	.	.	4	3	1	.	.	.	1	9	2	.	1	5	2	3	0	3	10	5	6	3	.	1	11	13	0	.	0	83
St-Aignan-s.-R	1	0	.	.	1	3	.	1	.	0	1	5	7	.	.	4	2	1	.	.	5	5	0	11	11	3	8	15	9	0	.	88

STATIONS.	1	2	3	4	5	6	7	8	9	10	11	12	13	14	15	16	17	18	19	20	21	22	23	24	25	26	27	28	29	30	31	TOTAL.
Bassin de la Loire inférieure, rive droite.																																
Oudon	1	.	.	1	2	4	.	.	.	.	.	4	10	.	.	3	6	.	.	3	11	16	5	11	8	6	13	1	.	.	1	107
St-Mars-la-J.	.	.	.	.	6	.	7	.	.	.	.	12	6	.	4	1	10	.	.	1	10	18	1	6	7	5	9	.	4	.	.	109
Nort	1	.	.	.	2	3	1	1	.	.	1	7	6	.	.	2	1	1	.	4	6	18	4	8	4	3	8	1	.	.	1	83
Nantes (Obsre)	3	.	.	.	.	4	.	1	.	.	0	8	12	.	.	3	7	.	0	4	7	23	6	10	11	5	9	.	.	.	1	114
Cordemais	1	1	.	.	.	8	4	4	.	.	.	9	11	.	.	2	6	.	.	6	12	18	6	10	6	6	6	2	.	.	1	119
Savenay (E. N.)	2	1	.	.	.	5	6	.	.	1	1	14	10	.	.	6	0	.	5	1	14	7	.	13	11	7	8	1	.	1	.	114
Herbignac	1	1	.	0	2	1	5	.	3	.	12	25	.	.	16	3	0	.	16	23	15	4	9	6	6	13	0	.	2	1	1	165
Bassin de la Loire inférieure, rive gauche.																																
Secondigny	2	.	.	.	.	13	.	1	.	.	.	2	.	24	.	5	2	.	.	.	.	40	13	11	.	26	20	.	5	.	.	164
Parthenay (E. N)	.	1	5	.	13	6	5	.	.	.	1	1	3	.	1	2	1	.	.	.	4	1	1	0	3	13	7	3	.	.	.	71
Belleville	1	.	.	.	.	7	.	3	.	.	.	2	1	8	.	2	2	0	.	5	.	4	4	2	1	4	2	7	0	.	.	56
Gourgé	.	.	.	0	.	9	0	0	.	.	.	1	4	10	.	3	2	0	.	5	.	10	8	2	2	6	13	5	0	.	0	80
Saint-Loup	.	.	.	.	.	4	.	2	.	.	.	3	3	4	.	3	1	.	.	6	.	8	11	1	2	10	10	3	.	.	.	70
Bressuire (P. C.)	.	.	.	.	2	10	.	.	.	.	.	5	8	.	.	4	1	.	.	4	4	18	6	8	9	5	12	4	.	.	.	99
Absie	5	.	.	10	1	.	.	.	.	.	3	5	7	3	4	6	4	8	3	2	1	34	7	10	5	25	8	2	.	3	.	157
Moncoutant	.	.	.	.	.	6	.	.	.	.	.	9	10	3	.	4	5	.	4	5	1	30	6	4	.	10	25	4	1	.	.	127
Les Gardes	0	0	2	0	2	7	0	1	0	0	0	6	4	0	0	4	1	0	.	6	7	14	10	6	2	2	14	1	.	.	.	89
Vieillevigne	.	.	.	.	.	7	4	.	.	.	13	10	.	.	2	3	.	.	.	9	24	7	7	5	5	7	5	10	.	2	.	126
Legé	5	.	.	.	4	7	4	.	.	.	.	6	11	.	.	6	12	.	.	7	12	24	7	12	4	7	16	10	.	.	.	154
Clisson	2	.	.	.	.	9	.	4	.	.	.	7	9	.	.	5	4	.	.	5	9	13	2	7	1	4	15	3	.	.	.	99
Vertou	.	.	1	3	7	3	4	.	.	.	9	9	.	.	3	5	.	.	4	.	23	10	10	7	8	16	8	.	.	1	.	131
Bouaye	.	0	.	.	2	5	3	2	.	.	5	7	.	.	.	1	10	.	.	3	6	15	8	6	11	10	5	1	2	.	0	102
Saint-Gildas	0	0	4	.	.	4	7	4	.	0	1	8	10	.	.	1	15	.	.	6	14	6	7	8	4	6	18	.	0	0	0	123
BASSINS ENTRE LA LOIRE ET LA GIRONDE.																																
Bassins de la Sèvre niortaise et de la Vie.																																
Chey	5	.	.	2	0	4	.	.	.	.	.	8	12	4	.	1	8	2	.	9	.	35	15	4	12	15	14	5	4	.	1	160
Pamproux	.	.	1	.	2	.	8	.	.	.	.	.	20	.	.	4	1	.	2	.	9	25	4	8	5	11	9	9	.	.	.	119
Chantecorps	.	.	4	.	.	5	.	1	.	.	.	12	8	8	.	4	5	.	.	10	.	27	18	2	5	18	23	4	1	.	1	157
Champdeniers	.	.	.	.	.	8	.	.	.	.	.	5	17	5	.	6	4	1	.	13	2	36	10	5	2	22	30	3	1	.	0	170
Mazières	.	.	.	.	.	9	.	.	3	.	.	6	19	.	.	6	2	.	.	.	8	38	.	13	.	21	29	4	.	.	.	156
Niort	4	0	.	.	.	5	1	3	.	.	.	10	10	11	.	6	6	4	.	12	1	29	7	5	5	23	12	3	0	.	0	156
Arçais	2	.	.	3	1	6	2	4	.	.	.	9	20	1	.	4	13	4	.	11	2	32	11	3	2	33	27	5	.	.	.	192
Xanton-Chassenon	.	.	.	2	1	7	1	.	.	.	1	1	.	5	.	4	6	.	.	10	5	35	4	6	2	23	33	4	.	.	.	150
Bazoin	1	.	.	5	2	10	1	.	.	.	.	11	11	4	.	3	9	2	.	12	1	24	10	2	1	26	41	5	.	.	0	182
Roche-s.-Yon (E.N.)	2	.	1	.	.	5	.	4	.	.	2	15	15	1	.	8	16	0	.	11	14	36	3	13	.	17	35	11	.	.	.	209
Luçon	1	.	.	2	.	10	1	.	.	.	.	4	8	0	.	8	9	1	.	7	12	19	21	12	4	19	16	12	.	.	3	157
Les Sables-d'Olonne	.	0	.	.	1	.	24	5	.	.	0	8	11	.	0	5	2	2	.	6	11	13	5	7	1	11	29	11	1	.	1	154
Saint-Gilles-s.-Vie	0	.	.	.	2	5	23	.	.	0	1	6	3	1	.	.	11	0	0	2	13	6	4	4	4	4	26	3	.	.	.	118
Pornic	.	.	.	.	.	5	4	5	.	4	8	5	10	.	1	12	15	.	.	6	18	8	7	11	16	11	14	.	.	8	.	170
Ile d'Yeu	.	.	.	.	.	1	35	12	.	11	1	2	11	.	.	2	10	.	.	1	24	12	10	5	1	3	39	14	.	.	.	194
Noirmoutiers	2	.	.	.	.	4	7	7	.	.	.	10	4	.	.	2	10	.	.	7	16	10	3	7	9	9	21	1	1	.	.	130
Bassin de la Charente.																																
Ruffec	3	.	.	.	2	4	.	3	.	.	.	12	6	6	.	8	3	.	.	17	.	32	10	4	5	20	18	10	.	.	1	163
Aigre	.	.	.	.	.	.	.	.	.	.	.	32	27	.	.	9	.	.	.	15	.	28	13	22	8	17	19	11	.		.	200

STATIONS.	1	2	3	4	5	6	7	8	9	10	11	12	13	14	15	16	17	18	19	20	21	22	23	24	25	26	27	28	29	30	31	TOTAL.
Bassin de la Charente (suite).																																
Angoulême (P. C.).	1	.	2	.	0	3	.	0	.	.	.	8	8	1	.	3	4	3	.	10	.	14	2	4	3	10	8	8	1	.	.	93
Barbézieux	0	.	1	.	.	3	.	1	.	.	.	10	22	3	.	4	14	3	.	11	0	20	6	2	3	15	17	6	.	.	0	142
Cognac	3	.	.	.	1	2	.	18	.	.	.	7	17	2	.	7	6	4	.	9	.	20	7	4	5	22	15	4	.	.	.	153
Jonzac	.	.	.	.	.	1	.	7	.	.	.	10	17	2	.	5	7	4	.	12	4	16	9	4	2	10	16	10	.	.	.	136
Saintes	.	.	.	5	.	4	.	3	.	.	.	4	15	1	.	11	7	3	.	.	12	18	12	8	12	14	18	7	.	.	.	154
Chef-Boutonne	.	.	.	.	2	1	.	2	.	.	.	7	6	1	6	8	.	.	.	9	.	15	15	7	7	16	14	6	1	.	0	123
Celles-sur-Belle	.	.	.	.	.	3	1	.	.	.	.	15	.	15	.	6	4	.	.	.	.	36	9	6	7	18	13	4	.	.	.	137
Villiers-en-Plaine	.	.	5	.	3	.	1	.	.	.	12	12	3	.	6	9	2	.	18	.	32	17	7	7	20	15	7	0	.	.	.	176
St-Jean-d'Angely	6	.	.	.	1	2	1	1	.	.	.	11	6	3	.	5	8	7	.	11	5	21	13	3	8	22	15	6	.	.	.	153
La Rochelle	.	.	.	.	3	.	.	.	2	1	2	.	15	.	8	.	.	.	.	4	.	18	18	14	12	15	.	.	.	.	.	112
Ile d'Aix	6	.	.		2	2	2	.	.	.	.	7	18	.	.	5	6	5	.	17	10	38	9	4	7	23	29	14	.	.	.	204
Chassiron	3	.	.	2	2	2	1	.	.	1	.	2	6	.	.	6	5	4	.	7	1	25	4	4	2	16	27	20	1	.	.	141
BASSIN DE LA GIRONDE.																																
Bassin de la Dordogne.																																
La Tr-d'Auvergne	7	.	5	1	3	2	.	1	.	.	.	6	17	2	9	2	25	8	.	10	6	21	21	3	11	9	5	22	21	3	.	220
Laqueuille	.	.	.	.	17	.	1	.	.	.	3	8	1	6	1	16	5	.	5	4	10	7	7	5	1	18	12	5	.	.	.	132
La Courtine	5	.		6	6	5	.	.	7	7	.	.	.	.	.	8	11	6	7	7	11	9	4	15	3	6	5	4	2	3	5	143
Ussel	.	.	.	.	.	.	3	.	.	.	14	19	17	7	13	5	24	.	.	38	16	18	8	11	3	11	14	30	17	.	.	268
Bort	.	.	.	.	.	.	1	.	.	.	15	22	18	6	12	4	25	.	.	37	15	17	7	12	4	12	15	32	17	.	.	272
Argentat	2	6	.	1	.	.	.	.	.	.	.	5	.	3	.	2	1	1	.	2	1	4	2	1	1	1	2	1	2	.	.	38
Beaulieu	1	.	1	.	.	.	.	1	.	.	.	17	1	5	.	3	3	5	.	9	1	22	.	4	4	3	1	8	5	1	.	95
La Tronquière	.	.	.	.	.	.	.	.	.	.	.	45	14	.	.	13	11	.	.	15	16	39	4	3	3	8	4	32	6	.	.	213
Saint-Céré	.	.	.	.	.	.	.	.	.	.	.	12	7	.	.	.	6	.	.	9	.	15	3	7	3	4	9	5	3	.	.	83
Bretenoux	.	.	.	.	.	.	.	.	.	.	.	11	.	5	.	4	.	.	.	8	2	27	3	2	1	.	1	12	2	.	.	78
La Capelle	.	.	.	.	.	.	.	.	.	.	.	34	15	.	2	6	9	.	.	9	.	38	10	3	.	.	1	19	9	.	.	155
Martel	.	.	.	.	.		.	.	.	.	.	6	.	7	.	.	8	.	.	10	2	21	.	4	5	3	.	11	.	.	.	77
Payrac	.	.	.	.		.	.	.	.	.	.	16	4	.	.	1	3	.	.	10	2	13	10	1	1	.	1	7	.	.	.	69
La Bastide-Murat	.	.	.	.	.	.	.	.	.	.	.	10	20	10	.	5	5	.	.	16	8	20	10	.	.	.	10	20	.	.	.	134
Gourdon	.	.	.	.	.	.	1	.	.	.	2	5	20	.	.	20	.	.	.	25	27	5	20	.	6	4	3	5	.	.	.	143
Tulle (P. C.)	.	.	.	.	.	4	.	.	.	.	.	8	3	8	.	6	15	3	.	12	0	.	13	21	18	5	21	.	.	.	.	137
Périgueux (E. N.)	.	.	2	.	0	.	3	4	.	.	.	10	8	.	.	4	3	0	.	13	7	7	1	2	3	5	3	13	.	.	.	90
Saint-Jean-d'Ataux	.	6	.	.	3	.	18	.	.	.	.	50	12	.	.	19	8	.	.	34	28	12	4	6	9	21	19	3	.	.	.	252
Chalais	.	.	1	.	0	2	0	.	.	.	.	11	11	12	.	5	8	3	.	10	1	22	5	4	3	13	10	6	1	.	.	128
Montguyon	.	.	.	.	.	2	.	.	.	.	.	11	8	.	2	8	.	.	6	.	12	26	.	3	7	8	11	12	.	.	.	116
Les Églisottes	.	2	.	.	.	4	5	2	.	.	.	12	14	14	.	3	7	.	.	15	.	20	5	2	1	13	7	15	5	.	.	145
Lussac	.	5	.	2	3	5	.	.	.	.	.	11	10	4	.	1	12	2	.	14	0	14	5	2	3	9	7	15	10	.	.	134
Saint-Savin	.	1	.	.	.	.	.	.	.	.	.	14	13	6	.	2	6	2	.	9	.	27	2	.	4	6	13	11	11	.	.	127
St-André-de-Cubz	.	3	.	.	.	1	.	1	.	.	.	11	16	2	.	3	10	2	.	10	0	15	4	2	3	17	9	21	16	.	.	145
Bassin du Lot.																																
Montmirat	.	.	.	.	6	.	.	.	.	.	.	18	7	4	.	2	4	.	.	7	0	4	9	6	12	2	21	7	2	.	.	111
Bagnols	.	.	.	.	.	7	.	.	.	1	.	12	2	5	2	.	5	2	.	7	6	.	15	.	15	4	40	11	5	.	.	140
Mende (P. C.)	.	.	.	.	.	7	.	0	.	.	.	9	5	7	1	.	3	1	.	16	0	4	6	0	15	8	17	17	1	.	.	117
Saint-Chély-d'Ap	.	.	.	.	7	5	.	.	.	.	.	11	3	2	2	.	6	.	.	19	.	10	.	.	2	4	24	8	6	.	.	110

STATIONS.	1	2	3	4	5	6	7	8	9	10	11	12	13	14	15	16	17	18	19	20	21	22	23	24	25	26	27	28	29	30	31	TOTAL.
Bassin du Lot (suite).																																
Saint-Léger-du-M.	.	.	.	7	3	.	.	.	.	.	.	7	8	3	5	4	.	.	.	8	.	4	.	3	8	2	15	8	3	.	.	89
Nasbinals	.	.	.	1	0	5	.	.	.	.	1	12	10	10	2	2	13	5	.	24	4	6	7	4	3	6	11	20	10	.	.	154
Marvejols	.	.	.	.	.	.	.	.	.	.	.	17	6	4	5	7	9	8	.	22	4	6	1	.	9	6	6	32	9	.	.	146
Laguiole	3	.	.	.	.	.	.	.	.	.	.	30	10	2	.	5	12	5	.	25	3	22	20	3	7	10	17	30	20	3	.	228
Mur-de-Barrez	10	.	.	.	.	14	.	.	.	.	.	14	10	14	16	.	.	.	10	12	8	14	16	.	10	12	8	16	20	.	.	204
Entraygues	.	.	2	.	.	3	.	.	.	.	.	18	11	4	.	.	11	4	.	15	.	21	12	2	6	8	.	28	10	.	.	155
Figeac	.	.	4	.	.	.	.	.	.	.	.	37	7	3	11	.	.	8	.	21	.	26	8	.	.	4	.	31	.	.	.	160
Livernon	.	.	.	.	.	.	.	.	.	.	.	25	6	1	.	2	8	.	.	10	2	20	10	1	3	1	2	27	3	.	.	121
Lauzès	.	.	.	.	.	.	.	.	.	.	.	13	10	4	.	3	.	.	.	11	2	16	12	.	2	3	4	27	2	.	.	109
Cajarc	.	.	.	.	.	.	.	.	.	.	.	24	4	.	.	2	7	.	.	4	.	15	13	3	3	2	.	17	2	.	.	96
Limogne	.	1	.	.	.	.	.	.	.	.	.	29	10	.	.	3	4	.	.	6	.	15	8	4	.	.	21	.	.	.	.	101
Cahors	.	.	.	.	.	.	.	.	.	.	21	6	.	.	.	.	6	.	.	5	.	18	7	3	4	3	.	18	.	.	.	91
Cazals	.	.	.	.	.	.	.	.	.	.	.	11	10	.	.	1	7	.	.	10	2	13	7	1	.	5	.	16	.	.	.	83
Puy-l'Évêque	.	.	.	.	.	.	.	.	.	.	.	16	7	.	5	.	.	.	.	8	6	12	15		.	.	8	.	.	.	.	77
Villeneuve	.	.	1	.	0	.	.	2	.	.	.	1	1	.	.	2	4	.	.	5	1	8	4	.	0	.	3	1	0	.	.	34
Bassins du Tarn et de l'Aveyron.																																
Pt de Montvert	1	.	.	.	6	0	.	.	.	.	.	85	4	5	.	.	4	.	.	19	1	11	14	0	16	4	115	25	5	.	.	315
Florac	.	.	2	.	2	3	.	2	1	.	.	14	3	5	.	.	1	2	.	6	2	4	.	.	11	10	31	17	1	.	.	117
Meyrueis	2	.	.	2	.	2	.	.	.	.	.	31	2	10	.	.	2	6	.	.	10	6	9	.	10	2	17	26	8	.	.	144
Massegros	0	.	.	.	.	7	.	.	.	.	.	11	8	3	1	3	8	3	.	23	3	18	11	3	13	1	11	30	7	2	.	166
Le Cabaretou	.	.	.	.	4	.	.	12	.	.	.	23	.	.	.	.	6	.	.	35	15	.	.	.	7	.	.	17	6	.	.	125
Fraïsse	.	.	.	.	.	.	.	.	.	.	.	39	4	7	3	.	4	.	.	40	.	10	3	.	.	6	.	14	20	.	.	150
La Salvetat	.	.	7	.	2	.	.	.	.	.	.	55	3	10	.	.	4	2	.	29	.	22	2	.	.	2	.	27	23	.	.	188
La Cavalerie	.	.	2	.	7	.	.	.	.	.	.	46	4	4	.	1	3	.	.	27	.	6	10	.	6	.	14	22	10	.	.	163
Castres	.	0	4	1	.	2	.	.	.	.	.	25	8	2	.	1	2	.	.	19	.	.	4	.	2	3	.	3	1	1	.	77
Lavaur	.	.	7	.	3	.	.	.	.	.	.	18	12	.	.	.	0	.	.	4	.	5	2	.	11	.	.	12	.	.	.	73
Canals	.	.	4	.	.	2	.	.	.	.	.	34	.	.	.	2	.	.	.	10	1	6	2	.	6	.	1	9	8	.	.	85
Rodez (E. N.)	2	.	.	.	1	.	.	.	.	.	.	2	5	0	1	1	3	1	.	18	.	8	8	.	0	.	.	23	5	.	.	78
Alban	.	.	.	.	7	.	.	.	.	.	.	35	2	.	.	5	4	.	.	12	16	17	7	9	6	.	27	11	.	.		158
Albi (P. C.)	.	.	.	.	.	.	.	.	.	.	.	12	6	.	.	2	.	.	.	7	.	10	7	.	.	2	4	6	.	.	.	56
Carmaux	.	.	.	.	.	.	.	.	.	.	.	14	6	.	.	1	1	.	.	8	6	10	2	.	.	.	4	7	10	.	.	68
Montauban (E. N.)	.	0	2	.	.	5	.	.	.	.	.	.	.	.	.	7	.	.	.	1	1	2	.	.	.	1	2	.	.	1	.	22
Lalbenque	.	.	.	.	.	.	.	.	.	.	.	30	8	.	.	.	0	3	.	11	2	12	5	2	.	.	0	24	2	.	.	99
Castelnau	.	.	.	.	.	.	.	.	.	.	.	24	4	.	.	2	2	.	.	.	.	13	5	2	.	1	.	11	2	.	.	66
Caussade	.	.	1	.	.	0	.	.	.	.	.	30	10	4	.	2	1	2	.	12	2	12	4	.	4	.	.	12	3	.	.	98
Montcuq	.	.	2	.	.	.	.	.	.	.	.	15	16	.	.	2	3	.	.	4	5	10	5	3	4	1	.	21	4	.	.	95
La Française	.	.	.	.	.	.	.	.	.	.	.	16	9	.	.	3	.	.	.	8	11	4	3	2	1	.	.	16	.	.	.	73
Caumont	.	.	.	.	.	.	.	.	.	.	.	10	16	1	.	2	2	.	.	5	.	6	5	.	2	1	1	14	10	.	.	73
Bassin de la Garonne, cours supérieur, et affluents des Pyrénées.																																
Ax	.	.	3	.	1	17	.	.	.	.	.	5	3	14	1	.	6	.	.	5	.	.	.	5	.	5	.	.	20	3	.	88
Vicdessos	.	.	1	.	14	.	.	.	.	.	.	4	5	9	3	.	1	.	.	4	1	7	.	.	5	.	1	3	10	3	.	71
Belesta	.	.	6	.	7	.	.	.	.	.	.	.	10	28	.	2	4	.	.	8	.	7	7	.	.	.	.	9	5	.	.	94
Foix (E. N.)	.	.	.	.	8	.	.	.	.	.	.	7	.	10	1	.	2	.	.	4	1	4	2	.	4	2	.	3	4	5	.	57
Mirepoix	.	.	8	.	4	1	.	.	.	.	.	.	11	11	.	.	2	.	.	3	1	4	3	.	1	5	.	.	4	.	.	58

STATIONS.	1	2	3	4	5	6	7	8	9	10	11	12	13	14	15	16	17	18	19	20	21	22	23	24	25	26	27	28	29	30	31	TOTAL.
Bassin de la Garonne, cours supérieur, et affluents des Pyrénées (suite).																																
Le Fossat	.	.	9	.	1	.	.	.	.	.	.	8	3	4	.	2	1	.	.	2	1	3	.	.	1	4	3	.	4	.	.	46
Royat	.	.	7	.	.	3	1	.	.	.	.	3	2	1	.	.	1	.	.	1	.	2	2	.	3	.	2	1	1	.	.	30
Arreau	.	.	9	7	5	.	3	.	.	.	.	4	3	.	.	4	.	.	.	.	.	.	6	3	2	3	.	9	11	.	.	64
Fos	.	.	5	.	25	.	.	.	.	.	.	.	.	23	.	.	.	.	.	.	.	12	.	.	.	.	.	13	21	.	.	99
Izaut-de-l'Hôtel	.	.	10	5	6	1	.	.	.	.	.	3	10	7	.	3	4	.	.	9	.	3	5	.	10	2	.	10	8	8	.	104
Rieumes	.	.	32	.	.	14	.	.	.	.	.	.	22	.	.	.	6	.	.	2	.	.	.	.	6	10	.	26	.	.	.	118
Nailloux	.	.	.	10	2	.	.	.	.	.	.	9	4	3	.	.	2	.	.	4	3	4	3	.	6	.	.	2	8	5	.	65
Léguevin	.	.	6	.	.	.	.	.	.	.	22	7	.	.	1	.	2	.	.	4	4	3	.	5	.	1	.	35	.	.	.	90
Verfeil	.	.	.	.	.	.	.	.	.	.	.	21	9	1	.	3	2	2	.	4	.	6	3	.	7	.	.	5	9	.	.	72
Toulouse (Obs^re^)	.	.	17	.	0	.	.	.	.	.	.	23	5	4	.	1	2	.	.	4	8	.	3	1	5	.	0	8	6	.	.	99
Villeneuve-les-B.	.	.	.	.	.	.	.	.	.	.	.	.	35	.	4	.	.	.	.	5	3	5	7	.	9	.	.	.	11	.	.	79
Bassin de la Garonne (R. G.) au-dessous de Toulouse; bassins du Gers et de la Baïse; bassin de la Gironde.																																
Lannemezan	.	.	14	10	7	.	.	.	.	.	.	1	8	.	.	2	20	1	.	2	1	.	.	8	2	2	.	12	44	9	.	143
Boulogne	.	.	.	13	.	.	.	.	.	.	.	6	6	9	2	.	3	.	.	.	5	.	.	.	.	.	20	15	5	.	.	85
Lombez	.	.	15	.	.	2	.	.	.	.	.	42	4	1	.	4	0	.	.	2	.	3	.	1	4	.	0	25	9	.	.	113
Cadours	.	.	3	.	.	.	.	.	.	.	.	12	.	.	.	.	9	.	.	4	.	.	4	.	.	.	2	.	.	.	.	35?
Masseube	.	.	18	0	2	.	.	.	.	.	.	27	10	4	0	3	1	.	.	6	0	3	2	.	6	.	0	40	13	.	.	136
Miélan	.	.	16	.	1	.	.	.	.	.	.	15	16	2	.	5	1	.	.	7	0	5	2	.	5	.	1	34	11	.	.	120
Mirande	.	.	16	3	1	.	.	.	.	.	.	30	21	3	.	7	.	.	.	5	.	2	.	.	.	.	.	54	4	14	.	161
Auch (P. C.)	.	.	23	.	.	.	.	.	.	.	.	14	10	1	.	4	1	2	.	3	.	3	3	.	7	.	1	22	18	.	.	112
Vic-Fézensac	.	.	3	.	.	.	.	.	.	.	.	10	22	1	.	6	1	.	.	5	.	3	3	.	2	4	2	25	17	4	.	108
Lectoure	.	.	.	.	.	.	.	.	.	.	.	8	13	.	.	3	8	.	.	6	.	2	4	.	.	.	3	21	15	.	.	84
Condom	.	.	6	.	.	.	.	.	.	.	.	15	17	1	.	3	6	4	.	4	.	4	6	.	2	5	1	27	18	.	.	119
Eauze	.	.	8	.	.	.	.	.	.	.	.	11	25	3	.	4	9	.	.	7	2	5	4	.	7	8	.	40	5	.	.	138
Agen (P. C.)	.	4	.	.	.	.	1	.	.	.	10	7	0	.	1	3	2	.	3	2	12	7	0	1	3	3	18	3	.	.	.	80
Damazan	.	.	.	.	.	.	5	.	.	.	14	17	6	.	.	7	.	.	12	.	6	.	3	.	6	6	14	11	.	.	.	107
Captieux	.	.	.	.	.	.	.	9	.	.	.	19	19	8	.	3	9	2	.	14	3	7	5	0	2	15	7	23	38	1	.	185
La Réole	.	.	1	.	.	.	.	14	.	.	.	4	20	3	.	2	1	.	.	16	6	9	2	1	1	8	6	11	15	.	.	119
Sauveterre	.	.	.	.	5	.	7	11	.	.	.	.	17	16	.	.	13	.	.	.	12	16	7	3	5	4	6	19	11	.	.	154
Bordeaux-Floirac	0	1	3	.	0	2	1	2	.	.	.	9	17	12	0	4	6	2	.	11	0	8	4	6	2	9	9	33	21	0	0	163
Saint-Julien	.	.	.	.	.	.	.	.	.	.	6	5	6	.	.	5	9	3	.	14	.	25	5	5	8	13	13	3	20	.	1	140
Royan	1	.	.	.	2	.	4	.	.	.	.	2	13	5	.	4	5	1	.	18	.	9	5	2	6	9	8	8	3	.	.	105
La Coubre	2	.	.	.	.	.	19	.	.	.	.	3	5	3	.	1	1	.	.	14	.	15	5	3	3	8	13	30	7	.	.	132
BASSINS ENTRE LA GIRONDE ET LES PYRÉNÉES.																																
Petits bassins entre la Gironde et l'Adour.																																
Saint-Nicolas	.	.	.	.	2	1	.	.	.	.	.	13	13	3	.	5	2	.	.	20	.	16	6	2	4	15	21	38	19	.	.	180
Hourtins	0	.	.	.	2	0	0	.	0	.	11	12	.	6	.	4	9	.	.	12	4	16	5	3	4	20	13	38	22	2	.	182
Moutchic	.	.	.	.	2	0	.	.	.	.	0	10	11	.	.	8	8	3	.	7	5	22	5	2	1	17	20	24	27	4	.	177
Pissos	.	5	.	.	.	1	2	11	.	.	.	12	16	13	.	3	12	.	.	13	.	7	5	2	6	22	7	33	23	.	.	195
Belin	.	.	3	.	2	2	.	7	.	.	.	7	20	9	.	3	4	1	.	17	1	10	7	2	5	11	10	31	23	3	.	177
Cazeaux	.	.	3	.	2	8	12	.	.	.	.	5	23	21	.	5	2	3	.	9	4	12	7	4	5	8	11	26	20	11	1	199
Piquey	.	.	2	.	1	13	6	.	.	.	.	6	16	16	.	7	4	2	.	11	.	14	3	.	4	6	6	33	13	3	.	168
Bassin de l'Adour.																																
Pic du Midi	.	.	11	2	25	.	2	.	.	1	.	7	10	28	1	9	1	.	.	7	3	4	.	1	10	.	6	34	33	1	.	196
Peyranère	.	.	5	.	5	.	10	.	.	.	13	.	.	33	.	.	.	.	.	5	.	.	.	.	13	.	.	8	15	.	.	107

STATIONS.	1	2	3	4	5	6	7	8	9	10	11	12	13	14	15	16	17	18	19	20	21	22	23	24	25	26	27	28	29	30	31	TOTAL.
Bassin de l'Adour (suite).																																
Gélan	.	.	15	9	4	.	.	.	.	.	.	14	29	6	.	8	.	.	.	2	9	.	.	17	1	3	36	38	23	.	.	214
Lourdes	.	8	10	.	9	.	.	.	.	.	.	14	11	5	.	11	2	.	.	11	1	.	2	15	.	.	.	83	32	.	.	217
Bagnères-de-Big	.	.	17	.	11	.	.	.	.	.	.	13	7	4	.	8	1	.	.	.	.	.	1	.	18	.	.	79	68	4	.	231
Tarbes (P. C.)	.	.	19	.	1	.	.	.	.	.	.	16	6	.	.	5	1	.	.	8	.	.	.	.	14	.	1	81	20	.	.	177
Villecomtal	.	.	16	.	.	.	.	.	.	.	.	7	12	1	.	4	.	.	.	6	.	.	2	.	7	.	1	32	9	.	.	97
Aignan	.	.	7	.	.	.	.	.	.	.	.	12	15	2	.	5	2	6	.	6	.	6	3	.	3	3	5	45	22	.	.	142
Riscle	.	.	4	.	.	.	3	.	.	.	21	26	4	.	.	7	4	6	.	7	.	1	3	5	6	5	4	46	5	.	.	163
Cazaubon	.	.	3	.	.	.	.	6	.	.	.	13	33	7	.	3	8	2	.	6	1	5	6	.	4	15	4	31	8	.	.	157
Mont-de-Marsan	.	.	6	.	.	.	.	2	.	.	.	26	38	10	.	4	6	1	.	16	1	3	.	3	6	14	6	47	14	1	.	204
Saint-Sever	.	.	4	.	.	.	.	17	.	.	.	19	25	11	.	3	9	5	.	18	.	2	3	.	3	19	3	40	16	8	.	205
Lescar (E. N.)	.	.	.	.	.	.	.	.	.	.	.	8	19	16	.	4	3	2	.	7	.	.	5	.	7	.	1	79	67	8	.	226
Orthez	.	.	5	.	.	7	.	5	.	.	.	22	45	25	2	5	22	4	.	14	.	1	2	.	4	6	.	72	64	2	.	307
Oloron	.	.	2	.	.	.	.	.	.	.	.	10	11	6	5	3	4	.	.	2	4	.	5	.	7	1	.	56	35	4	.	155
Mauléon	.	.	22	.	2	6	.	.	.	.	.	13	11	29	1	9	1	.	.	9	.	2	3	.	11	.	.	66	41	10	.	236
St-J.-Pied-de-Port	.	.	12	.	6	5	.	.	.	.	.	11	11	34	2	9	1	.	.	12	.	.	4	.	15	.	13	41	34	1	.	211
Dax (E. N.)	.	.	3	.	5	7	16	.	.	.	.	11	31	10	.	3	11	.	1	12	1	1	2	15	9	15	18	64	9	.	.	243
St-Martin-de-Hinx	.	2	2	.	5	.	6	0	.	.	1	37	78	18	2	5	41	.	2	13	1	2	1	7	20	12	30	66	7	0	.	360
Peyrehorade	.	.	4	.	1	.	.	2	.	.	.	21	50	18	.	5	31	.	.	15	.	.	4	1	5	6	.	62	20	.	.	245
Biarritz	.	.	6	.	3	.	.	2	.	.	.	10	38	17	2	6	3	5	.	9	.	1	3	.	4	3	.	19	11	2	.	144

VERSANT DE LA MÉDITERRANÉE.

BASSINS ENTRE LES PYRÉNÉES ET LE RHÔNE.

Bassins du Tech, de la Tet, de l'Agly, etc.																																
Prats-de-Mollo	.	.	.	.	.	.	.	.	.	.	.	33	.	.	.	.	.	.	2	.	.	.	.	.	.	13	.	.	.	.	.	48?
Amélie-les-Bains	.	.	.	.	1	.	.	.	.	0	.	26	6	.	.	12	.	3	1	8	.	.	.	.	.	3	1	.	.	.	.	61
Col de la Quillane	.	.	.	2	.	.	4	.	.	.	.	9	.	2	.	.	.	3	.	.	.	.	.	.	3	.	7	2	.	.	.	32
Montlouis (C. M.)	.	.	.	4	.	.	.	.	.	.	.	4	.	.	.	.	.	.	.	3	.	.	.	.	6	.	17	.	1	.	.	35
Bouleternère	.	.	.	.	.	.	.	.	.	.	.	.	28	.	.	.	.	.	.	6	.	.	.	.	.	.	.	.	.	.	.	34
Le Soler	.	.	.	.	.	.	.	.	.	.	.	5	13	.	.	.	.	.	.	4	.	.	.	.	.	.	1	.	.	.	.	23
Perpignan (Obsre)	.	.	.	.	.	1	.	1	.	.	.	10	15	.	.	1	.	.	.	3	.	1	.	.	.	.	.	.	.	.	.	30
La Tour-de-France	.	.	.	.	.	.	.	.	.	.	.	.	21	.	.	.	.	.	4	.	.	.	.	.	.	.	.	.	.	.	.	25
Estagel (C. M.)	.	.	.	.	.	.	.	.	.	.	.	.	10	.	.	.	.	.	5	.	.	.	.	.	.	.	.	.	.	.	.	14
Salces	.	.	.	.	.	.	.	.	.	.	.	4	3	.	.	.	.	.	4	.	.	.	.	.	.	.	.	.	.	.	.	11
Cerbère	.	.	.	.	.	.	.	.	.	.	.	10	10	.	.	.	1	2	.	.	.	.	.	.	.	8	8	.	.	.	.	40
Paulilles	.	.	.	.	.	.	.	.	.	.	.	23	13	.	.	.	7	.	.	2	.	.	.	.	.	.	7	.	.	.	.	52
Cap Béar (Phare)	.	.	.	.	.	.	.	.	2	.	.	.	33	13	.	.	.	1	.	2	.	.	.	.	.	.	4	1	.	.	.	56
Port-Vendres	.	.	.	.	.	.	.	0	.	.	.	15	6	.	.	.	1	.	.	1	.	.	.	.	.	.	3	.	.	.	.	26
Bassin de la Sègre.																																
Col de Puymorens	.	.	.	8	.	.	.	.	.	.	.	5	.	.	.	.	.	.	.	.	.	.	.	.	1	.	13	3	2	.	.	33
Angoustrine	.	.	2	3	.	.	.	.	.	.	.	.	2	.	.	.	.	.	.	2	.	.	.	.	.	.	17	.	.	.	.	26
Bourg-Madame	.	.	.	.	.	.	.	.	.	.	.	.	.	.	.	.	.	.	.	.	.	.	.	.	.	.	20	.	.	.	.	20
Bassin de l'Aude.																																
Arques	.	.	.	3	.	.	.	.	.	.	.	4	14	4	.	.	3	.	.	.	23	5	4	.	.	.	.	.	.	2	.	64
Couiza	.	.	.	2	1	.	.	.	.	.	3	1	11	.	.	.	.	.	7	.	.	4	1	.	0	0	.	1	2	3	.	36

STATIONS.	1	2	3	4	5	6	7	8	9	10	11	12	13	14	15	16	17	18	19	20	21	22	23	24	25	26	27	28	29	30	31	TOTAL.
Bassin de l'Aude (suite).																																
Monthaut (h. bois).	.	.	.	11	.	.	.	.	.	.	.	2	.	16	.	.	.	.	.	.	17	5	7	1	.	.	.	.	.	3	.	62
Sainte-Gemme	.	.	.	.	.	.	.	.	.	.	.	.	15	6	.	5	.	.	.	.	6	.	.	1	.	.	.	.	.	.	.	.	38
Besplas	.	.	7	.	.	.	.	.	.	.	.	11	12	2	.	2	.	.	.	6	.	.	7	.	5	.	.	2	5	.	.	59
Salette	.	.	2	1	4	.	.	2	.	.	28	5	5	3	.	.	.	.	6	9	10	.	.	.	2	.	4	7	3	.	.	91
Lespinassière	.	.	1	1	2	.	.	2	.	.	24	4	4	2	.	.	.	.	5	7	8	.	.	.	3	.	4	7	4	.	.	78
Caunes (hors bois)	.	.	.	.	.	.	.	.	.	.	.	10	9	4	.	.	.	.	5	.	5	.	.	.	.	2	1	2	.	.	.	39
Carcassonne (C. M.)	.	.	3	0	0	.	.	.	.	.	1	3	12	.	.	0	0	.	.	8	2	2	1	0	3	.	1	4	4	.	.	44
Barbaira	.	.	.	2	.	3	.	.	.	.	0	4	0	6	.	.	.	.	.	1	5	2	0	.	.	2	.	.	1	2	.	28
Montlaur	.	.	2	.	.	.	.	.	.	.	.	2	.	4	.	.	.	.	.	10	.	1	.	.	.	5	.	.	.	1	.	28
Terre-Rouge	.	.	.	.	.	.	.	.	.	4	.	.	.	6	.	.	.	.	.	3	2	0	.	.	.	1	.	.	.	2	.	18
Moux	.	.	.	.	.	.	.	.	.	.	.	.	.	.	.	.	.	.	.	.	18	.	3	.	.	.	.	.	4	.	.	25
Rustiques	.	.	3	.	.	.	.	.	.	.	3	.	6	.	.	.	.	.	.	4	.	.	1	.	.		.	6	.	.	.	23
Bassins de l'Orb, de l'Hérault, du Lez et du Vidourle.																																
Saint-Pons	.	.	.	.	.	.	.	1	.	.	1	14	4	.	1	.	.	.	.	15	.	.	3	.	.	3	6	3	7	.	.	58
Le Poujol	.	.	3	.	1	.	.	3	.	.	.	10	3	.	.	.	.	.	.	35	.	.	.	.	1	.	3	.	.	.	.	59
Bédarieux (P. C.)	.	.	.	.	2	.	.	2	.	.	4	.	.	.	.	.	.	.	.	30	.	.	.	2	.	.	3	.	.	.	.	43
L'Escandolgue	.	.	.	.	.	.	.	6	.	.	3	10	.	.	.	.	.	.	.	31	.	.	.	.	.	4	9	.	3	.	.	66
Béziers	.	.	.	.	.	.	.	3	.	.	3	.	13	.	.	.	.	.	5	3	.	.	.	.	.	.	.	.	.	.	.	27
Le Caylar	.	.	.	.	2	.	.	4	.	.	1	20	1	2	.	.	.	.	.	21	.	5	2	1	3	1	36	3	2	.	.	104
Lodève	.	.	1	.	2	.	.	.	.	.	4	10	.	.	.	.	.	.	.	20	.	.	.	.	.	4	10	.	3	.	.	54
Saint-Bauzille	.	.	.	.	4	.	.	8	.	.	5	10	.	2	.	.	.	.	.	32	.	.	.	3	.	.	50	.	.	.	.	114
Gignac	.	.	.	.	.	.	.	.	.	.	2	8	.	6	.	.	.	.	.	10	.	2	.	.	.	.	13	.	.	.	.	41
Clermont	.		.	.	.	.	.	.	.	.	.	.	.	.	.	4	4	4	.	.	.	.	.	.	.	.	.	.	.	.	.	12
Pézenas	.	.	.	.	.	.	.	.	.	.	.	.	15	.	.	.	.	.	6	5	2	.	.	.	.	.	5	.	.	.	.	33
Plateau de Valène	.		.	.	.	.	.	4	.	.	4	20	4	.	.	.	.	.	.	41	.	.	.	.	.	.	24	.	.	.	.	97
Col de la Cardonille	.	.		.	2	.	.	9	.	.	4	18	.	8	.	.	.	.	.	27	.	1	.	1	.	.	52	1	.	.	.	123
St-Mathieu-de-Tr.	.	.	.	.	.	.	.	2	.	.	3	19	3	7	.	.	.	.	.	25	.	.	.	3	.	.	24	.	.	.	.	86
Nîmes (E. N.)	.	.	.	.	4	.	.	14	.	.	0	16	1	0	.	.	.	.	.	25	.	2	.	2	1	.	38	.	.	.	.	103
Lausargues	.		5	.	.	.	.	7	.	.	.	4	.	12	.	.	.	.	.	18	.	.	.	.	.	.	13	.	.	.	.	59
Montpellier (E. N.)	.	.	.	.	.	.	.	.	.	.	.	9	5	.	.	.	.	.	.	12	.	.	.	4	.	.	9	.	.	.	.	39
Palavas	.	.	.	.	4	.	8	.	.	.	6	7	17	.	.	.	.	.	.	11	.	.	.	.	.	.	9	4	.	.	.	66
Cette (P. C.)	.	.	.	.	.	.	.	2	.	.	.	.	12	.	.	.	.	.	.	5	.	.	.	.	.	.	13	.	.	.	.	32
Agde	.	.	.	.	.	.	.	.	.	.	1	2	.	10	.	.	.	.	.	2	.	1	.	.	.	.	7	.	.	.	.	23
BASSIN DU RHÔNE.																																
Bassin de la Saône.																																
Bains	.	6	.	1	.	.	.	.	.	.	2	13	.	.	.	5	5	.	.	4	.	11	2	4	.	.	3	.	4	3	.	63
Montdoré	0	.	13	0	.	.	.	.	.	.	.	1	15	.	.	.	6	4	1	.	2	7	7	1	5	0	.	3	1	7	1	74
Fresnes-s.-Apance	.	.	4	0	.	.	.	0	.	.	.	2	7	.	.	.	2	13	0	.	3	7	8	1	3	.	1	1	1	4	0	60
Jussey	0	.	3	.	.	.	.	.	.	.	.	1	8	1	.	.	3	6	2	.	3	8	3	.	4	.	.	2	3	0	0	47
Saint-Rémy	.	.	.	.	.	.	.	.	.	.	4	2	10	.	.	10	8	1	.	8	9	12	5	10	.	.	.	.	12	2	.	93
Villersexel	1	.	4	2	3	.	0	.	.	.	.	13	3	5	2	.	3	1	.	3	5	11	12	7	.	.	2	2	6	1	1	87
Chaumercenne	1	7	5	.	.	.	.	.	.	.	.	12	2	.	1	1	4	1	.	.	5	17	4	3	2	0	.	10	7	1	.	83
Chalindrey	1	.	3	.	.	.	.	4	.	.	.	5	10	2	.	.	3	7	0	.	3	13	10	1	2	1	0	7	8	2	1	83
Villegusien	.	.	3	.	.	.	.	3	.	.	.	5	10	.	.	.	3	7	.	.	2	21	4	.	4	2	.	13	5	.	.	82
Vaux-s.-Aubigny	.	.	.	.	.	.	.	.	.	.	7	10	.	.	.	4	7	.	.	3	16	6	.	4	.	.	.	14	6	.	.	--

STATIONS.	1	2	3	4	5	6	7	8	9	10	11	12	13	14	15	16	17	18	19	20	21	22	23	24	25	26	27	28	29	30	31	TOTAL
Bassin de la Saône (suite).																																
Lamargelle	.	.	5	.	.	3	.	.	.	.	6	24	.	.	.	4	4	.	.	2	4	19	7	6	.	.	23	6	9	.	2	124
Is-sur-Tille	1	.	.	2	.	2	.	6	.	.	2	11	1	.	5	.	1	1	.	.	5	15	1	6	2	3	11	5	2	.	1	82
Saint-Seine-l'Abb.	3	.	3	1	.	.	.	.	.	.	.	7	17	.	11	6	.	.	.	.	7	15	26	8	12	3	5	20	10	7	2	163
Saussy	3	.	3	.	4	.	2	.	.	.	.	9	14	9	.	4	.	7	.	4	.	12	.	10	.	5	.	26	14	6	.	132
Sombernon	.	3	2	.	.	0	2	0	.	.	7	21	0	4	0	4	4	.	.	3	14	13	.	9	8	.	3	19	10	9	2	137
Dijon	.	.	2	4	.	4	.	4	.	.	.	14	.	.	.	1	2	.	.	2	.	19	5	2	1	1	25	4	1	.	.	91
Auxonne	1	.	6	.	.	.	2	1	.	.	.	7	5	.	.	.	4	2	.	.	4	10	7	.	3	1	.	15	7	1	.	75
St-Jean-de-Losne	.	2	3	.	.	6	.	1	.	.	.	12	.	.	.	2	3	.	.	3	.	12	3	2	.	1	19	3	2	.	.	74
Beaune	.	.	3	4	.	14	.	.	.	.	.	6	.	.	.	2	2	2	.	9	.	10	4	15	6	9	20	4	1	.	.	112
Lons-le-S. (E. N).	5	7	7	1	9	1	3	.	.	.	.	23	.	.	.	.	15	11	.	.	.	11	9	0	19	.	12	8	17	10	0	169
Châlon-s.-Saône	.	.	5	9	.	5	.	.	.	.	.	18	.	.	.	.	15	.	.	3	9	9	.	5	.	.	28	2	2	.	.	110
Mont-St-Vincent	.	.	.	.	.	.	.	.	.	.	.	.	.	.	.	3	5	10	.	4	2	18	3	6	1	3	7	12	12	.	.	86?
Monsols	.	3	7	12	11	9	.	.	7	8	3	13	11	3	6	.	9	4	.	9	4	5	3	7	3	6	4	7	6	.	.	160
Tramayes	2	.	13	12	1	13	.	.	.	.	.	22	.	.	5	2	3	7	.	7	1	16	3	7	3	.	24	11	7	1	.	160
Tournus	.	.	12	4	.	9	.	1	.	.	.	21	.	.	3	.	.	13	.	6	.	22	2	5	2	.	26	4	3	.	0	132
Bourg (E. N.)	5	.	7	5	2	10	9	3	.	.	.	15	13	.	3	.	13	4	2	3	4	12	20	0	13	5	.	24	10	9	.	191
Montrevel	5	.	8	4	.	16	.	.	.	.	.	25	.	1	.	.	10	13	4	.	.	21	.	10	.	.	9	6	13	4	.	149
Pont-de-Vaux	.	.	2	6	.	7	.	.	.	.	.	26	.	.	6	4	1	21	1	10	.	12	18	9	.	.	10	8	24	.	.	165
Mâcon (E. N.)	3	.	12	10	2	15	.	.	.	.	.	19	1	0	.	9	.	5	.	3	.	18	1	6	1	.	22	4	3	.	.	132
Châtillon-s.-Ch.	.	.	7	6	.	4	21	.	.	.	.	19	26	.	13	.	7	5	4	.	9	8	13	.	8	4	.	22	5	6	.	187
Thoissey	.	.	4	6	4	12	5	.	.	.	.	4	22	.	5	.	6	.	.	13	16	4	8	.	2	.	.	12	.	.	.	123
Saint-Nizier-d'Az	.	1	3	4	9	21	.	.	.	.	.	20	.	.	5	.	1	16	.	11	.	24	6	14	2	.	21	12	31	.	.	202
Villefranche (E. N.)	1	.	8	9	.	17	.	.	.	.	.	19	6	.	1	.	.	1	11	1	1	1	3	2	3	2	7	40	2	2	.	137
Sainte-Foy-l'Arg.	.	.	6	5	2	8	.	.	.	.	1	24	.	0	6	1	0	1	.	13	1	8	4	0	3	.	13	12	8	1	.	117
Tarare	1	2	2	2	5	9	.	.	.	.	.	18	.	3	4	2	1	6	.	10	5	9	2	4	2	.	18	4	15	.	.	123
Bassin du Doubs.																																
La Che-des-Bois	.	.	1	.	4	.	.	3	.	.	.	6	3	.	.	.	24	9	.	.	.	15	24	6	26	8	.	10	10	15	.	164
Mouthe	.	6	1	6	.	.	2	.	.	.	5	11	.	1	1	18	13	5	.	1	14	30	11	23	30	.	6	10	16	.	.	210
Pontarlier	4	.	3	5	.	.	.	5	.	.	.	10	5	.	.	.	16	4	8	.	5	11	14	3	24	15	5	.	8	4	1	149
St-Hippolyte	.	6	.	.	1	.	.	.	.	.	.	12	10	.	.	8	.	5	.	.	.	15	16	.	10	3	.	1	6	1	1	95
Pont-de-Roide	1	30	2	1	.	.	.	.	.	.	.	15	1	.	.	.	11	9	.	.	.	19	5	6	3	2	.	.	4	.	1	110
La Che-s.-Roug	.	.	.	2	.	1	.	.	.	.	.	27	.	.	1	7	3	0	.	.	.	33	12	11	0	.	1	1	4	1	2	106
Belfort	2	1	1	2	.	.	.	.	.	.	1	38	.	.	5	6	5	12	.	1	.	25	8	9	1	.	.	1	1	3	5	128
Clerval	.	.	3	10	1	.	.	.	.	.	.	20	.	5	.	5	6	.	.	1	8	19	4	14	8	3	.	1	6	.	3	117
Lods	3	.	6	.	4	.	.	.	.	.	.	3	9	.	.	2	.	14	.	.	.	.	24	3	23	4	.	.	8	12	.	115
Levier	6	.	6	6	6	.	.	2	.	.	.	5	12	1	.	1	13	7	1	.	2	19	26	4	38	5	.	4	15	20	2	201
Amancey	.	.	7	6	4	.	.	1	.	6	.	.	.	15	.	3	13	6	.	.	.	6	23	8	12	.	.	.	.	15	12	137
Ornans	5	.	4	7	.	.	.	.	.	.	.	14	3	.	.	1	17	3	.	.	2	8	14	13	8	.	.	.	14	5	.	117
Quingey	2	.	7	2	16	.	.	.	.	.	.	16	.	.	.	.	10	6	.	.	1	15	8	4	8	1	.	7	7	15	1	126
Bouclans	.	6	1	8	.	.	.	2	.	.	.	13	2	.	1	7	7	.	.	1	7	14	10	10	1	.	3	4	12	.	.	111
Chailluz	.	.	3	6	5	8	.	.	.	.	.	.	.	.	.	6	8	5	6	.	.	.	10	5	6	.	.	.	.	7	.	76?
Besançon (E. N.)	.	1	5	.	.	.	.	.	.	.	.	5	14	0	3	1	10	6	.	.	.	13	11	5	8	.	.	8	6	9	1	106
Bassin du Rhône proprement dit, cours moyen.																																
Chamonix	.	.	27	15	.	5	.	1	.	.	.	.	12	1	1	.	2	9	.	.	2	4	32	5	15	28	.	8	5	3	.	174
Les Contamines	0	10	17	4	1	2	1	.	.	.	.	0	5	0	.	.	0	5	0	.	2	0	48	6	16	8	.	1	1	6	.	135

STATIONS.	1	2	3	4	5	6	7	8	9	10	11	12	13	14	15	16	17	18	19	20	21	22	23	24	25	26	27	28	29	30	31	TOTAL.
Bassin du Rhône proprement dit, cours moyen (suite).																																
Sallanches	.	.	6	5	.	0	.	3	0	.	.	1	4	0	.	.	1	4	0	.	0	9	25	5	13	26	2	2	5	.	.	111
Mélan	1	.	9	7	.	.	.	8	.	.	.	.	11	1	.	.	2	11	.	.	1	8	30	7	11	21	.	2	7	6	.	146
Cruseilles	.	.	6	2	.	.	.	6	.	.	.	14	2	.	.	.	14	3	.	0	.	24	11	1	42	3	.	7	5	.	.	140
Annemasse	2	.	.	.	.	.	.	2	1	.	.	.	5	.	.	.	.	13	.	.	.	8	20	5	7	31	.	.	5	1	.	100
Évian	.	7	14	.	7	.	.	.	4	.	.	12	.	.	.	.	8	5	.	.	.	9	15	4	38	.	13	.	6	.	.	142
Gex	3	.	2	.	3	.	.	10	.	.	.	5	6	.	.	.	6	.	.	.	.	11	10	2	.	32	2	8	4	1	.	105
Léaz	.	.	5	4	1	7	1	12	.	.	.	16	.	.	.	.	.	.	.	4	.	11	25	7	21	6	.	20	4	.	.	144
Thônes	5	.	11	5	.	.	.	9	.	.	.	.	14	.	1	.	14	8	.	.	.	10	28	20	23	.	.	1	15	11	.	175
Leschaux	6	.	2	.	.	3	.	13	.	.	.	.	20	1	.	.	6	15	.	.	.	.	63	4	23	24	.	5	13	9	.	207
Annecy	1	.	8	2	.	.	.	11	.	.	.	.	21	0	0	.	5	11	.	.	1	16	15	1	24	25	.	2	11	6	.	161
Rumilly	.	5	.	.	.	.	11	.	.	.	0	13	.	.	.	5	7	0	.	1	8	16	2	21	21	.	10	14	2	.	.	136
Chambéry	1	.	10	3	1	1	3	16	0	.	.	.	12	.	0	.	1	2	0	.	2	15	13	1	17	31	.	13	5	5	.	152
Lhuis	.	.	2	.	.	25	.	3	9	.	.	12	4	.	.	4	13	2	.	8	.	29	6	.	28	.	.	20	7	6	.	178
Nantua	.	8	3	.	.	.	12	4	.	9	.	.	2	12	8	.	6	.	18	.	.	9	.	.	10	7	.	5	.	11	.	124
Pont-d'Ain	.	3	6	5	3	22	.	.	.	.	.	28	.	.	.	8	.	9	.	5	.	12	11	.	26	.	27	.	20	.	.	185
Chalamont	5	.	4	6	1	24	.	.	.	.	.	24	.	5	3	.	4	5	.	7	.	18	7	.	15	.	14	20	12	.	.	174
Montluel	.	13	.	.	2	30	.	3	.	.	.	22	.	.	4	2	7	3	.	13	.	21	12	.	20	.	26	12	8	.	.	198
Mont Verdun	1	.	6	2	6	6	12	.	.	.	.	1	37	.	4	1	1	1	4	.	11	11	6	.	2	6	.	26	6	2	.	152
St-Genis-Laval (Obe)	2	.	3	0	1	7	14	0	0	.	.	.	29	.	2	.	1	1	2	0	15	9	2	.	1	12	.	24	1	0	.	127
Lyon (Tête-d'Or)	1	.	10	2	0	7	18	0	.	.	.	2	29	.	4	1	2	1	4	.	16	13	9	.	2	10	.	31	5	1	.	168
Vienne	.	.	3	.	5	16	.	.	2	.	21	.	.	5	.	7	.	11	.	8	.	7	.	.	18	.	19	4	5	.	.	131
Arzay	3	.	1	0	6	33	.	13	1	.	.	9	9	.	5	4	2	1	1	8	10	18	2	.	9	14	.	29	9	7	.	195
Bassin de l'Isère.																																
Albertville (E.N.)	.	.	16	6	4	1	.	5	.	.	1	.	.	.	.	.	.	12	.	.	.	.	.	.	23	20	.	3	4	3	.	98
La Mure	.	.	.	.	1	28	6	9	4	.	.	11	12	.	2	.	.	.	.	.	2	23	11	.	20	33	21	35	4	.	3	225
Villars Reymon	.	.	.	.	.	25	.	4	.	.	11	.	4	.	.	.	.	.	.	.	.	33	33	.	70	.	21	.	.	.	.	201
Grenoble (E. N.)	.	.	.	.	.	2	.	18	.	.	.	.	17	.	.	.	2	.	.	.	2	14	9	.	29	38	.	25	2	.	.	160
Saint-Marcellin	.	.	.	.	.	.	35	.	.	.	.	.	21	.	.	.	.	.	.	.	18	.	28	.	34	.	.	30	.	17	.	183
Bassin de la Durance.																																
Briançon	.	.	.	.	7	2	4	10	.	.	.	28	.	.	.	.	.	.	.	.	.	3	12	.	14	14	10	.	.	2	.	106
Aiguilles	.	.	.	.	52	66	.	20	.	.	.	25	.	.	.	.	.	.	.	.	.	.	65	.	15	.	.	.	.	.	.	243
Guillestre	.	.	.	1	5	.	6	28	27	.	.	.	14	.	.	.	.	.	2	.	.	.	5	.	.	24	.	46	5	.	.	161
Embrun	.	.	.	5	1	9	14	23	.	.	.	16	18	.	.	.	3	.	.	1	.	6	7	.	8	6	16	48	4	.	.	185
Tallard	.	.	.	.	.	46	.	21	.	.	.	35	.	.	.	.	.	.	.	.	.	11	.	.	12	5	.	.	.	.	.	130
Barcelonnette (E.N.)	.	.	.	.	.	.	.	.	8	.	.	.	1	8	1	.	4	.	.	.	1	1	8	9	19	.	.	90	.	.	.	150
Gap (E. N.)	.	.	.	1	5	21	.	17	.	.	.	30	13	.	.	.	.	.	.	1	.	8	6	.	27	.	56	17	.	.	.	202
Veynes	.	.	.	.	5	37	21	17	4	.	.	.	19	1	.	.	.	.	.	.	4	1	22	.	19	6	8	90	6	.	.	260
Serres	.	.	.	.	.	76	.	17	.	.	.	19	.	.	.	.	.	.	.	6	.	23	.	16	6	.	97	7	.	.	.	267
La Motte	.	.	.	.	.	12	22	15	8	.	.	.	32	.	.	.	.	3	.	.	.	.	12	.	6	.	.	80	4	.	.	194
Orpierre	.	.	.	16	.	76	.	46	.	.	.	12	.	.	.	.	.	.	.	.	.	10	12	.	8	.	84	6	.	.	.	270
Laragne	.	.	.	.	18	50	.	22	.	.	.	32	.	.	.	.	.	.	.	.	.	10	17	.	5	.	88	.	.	.	.	242
Saint-Vincent	.	.	.	.	15	40	21	35	3	.	.	2	30	.	.	.	.	.	.	.	.	5	.	7	8	6	3	165	2	.	.	342
Ribiers	.	.	.	.	5	7	70	27	.	.	.	34	.	.	.	.	.	.	.	.	.	.	.	.	.	.	113	18	.	.	.	274
Sisteron	.	.	.	.	.	.	.	75	35	.	.	.	48	.	.	.	.	.	.	.	.	.	10	.	25	.	15	70	10	.	.	288
Banon	.	.	.	.	.	30	22	40	10	.	.	7	10	.	.	.	.	.	.	.	.	.	.	.	.	6	15	126	.	.	.	266

STATIONS.	1	2	3	4	5	6	7	8	9	10	11	12	13	14	15	16	17	18	19	20	21	22	23	24	25	26	27	28	29	30	31	TOTAL.
Bassin de la Durance (suite).																																
Volonne	.	.	.	.	8	20	18	32	10	.	.	11	8	.	.	.	.	.	.	.	4	3	5	.	8	10	12	35	.	.	.	183
Les Granons	.	.	.	.	1	31	1	28	.	.	.	1	14	.	.	.	.	.	.	.	2	.	3	.	6	9	6	72	.	.	.	175
Peyruis	.	.	.	.	15	45	6	65	20	.	.	.	40	.	5	.	.	.	.	.	.	.	.	.	.	12	.	65	.	.	.	273
Plan des Mées	.	.	.	.	.	.	30		29	.	.	.	22	.	.	.	.	.	.	.	.	.	4	.	.	17	.	55	.	.	.	157
Saint-Christol	.	.	.	.	4	15	2	11	1	.	.	2	7	.	.	.	.	.	.	4	2	1	.	.	.	12	46	.	.	.	.	107
Lagarde	.	.	.	.	8	4	4	.	.	.	.	6	.	.	.	.	.	.	.	2	.	1	.	1	2	.	22	.	.	.	.	50
Apt	.	.	.	.	6	.	12	1	.	.	1	11	.	.	.	.	.	.	.	2	2	1	.	0	1	13	81	.	.	.	.	131
Murs	.	.	.	.	15	.	.	26	.	.	.	11	.	.	.	.	.	.	.	10	4	3	.	2	.	8	69	.	.	.	.	148
Forcalquier	.	.	.	.	1	38	5	38	.	.	.	3	17	.	.	.	.	.	.	.	1	.	.	.	8	2	10	73	.	.	.	196
Manosque	.	.	.	.	3	32	3	27	2	.	.	12	10	.	.	.	.	.	.	.	3	.	.	.	.	7	26	60	.	.	.	185
Barrême	.	.	.	.	24	50	.	3	16	.	.	.	35	4	.	.	.	.	.	.	.	.	7	.	1	31	.	87	.	4	.	262
Annot	.	.	.	1	18	65	32	41	2	.	.	.	34	.	4	.	.	.	.	.	.	.	.	1	5	23	3	115	2	.	.	346
Castellane	.	.	.	.	52	41	37	.	.	.	.	.	.	42	.	.	.	.	.	.	.	.	.	.	46	.	.	68	.	.	.	286
Meyrargues	.	.	.	.	4	.	.	17	.	.	1	8	3	.	.	.	.	.	.	5	.	.	.	.	11	.	78	.	.	.	.	127
Pertuis	.	.	.	.	.	6	.	30	.	.	.	14	.	0	.	.	.	.	.	4	.	1	.	1	6	7	54	.	.	.	.	123
Rognes	.	.	.	.	.	8	.	15	.	.	.	2	5	.	.	.	.	.	.	.	.	3	.	.	6	7	59	.	.	.	.	105
Les Taillades	.	.	.	.	.	.	.	30	.	.	.	.	10	.	.	.	.	.	.	6	.	5	.	.	.	.	90	.	.	.	.	141
Cavaillon	.	.	.	0	4	.	19	1	.	.	1	8	.	.	.	0	.	.	.	14	2	4	.	0	1	20	48	.	.	.	.	122
Bassin du Rhône proprement dit, cours inférieur.																																
N.-D.-des-Neiges	.	.	.	.	3	5	.	.	2	.	.	48	1	1	.	.	.	.	.	13	1	.	.	.	17	1	88	26	1	.	.	208
Les Laubies	.	.	.	3	3	.	.	.	.	.	.	6	6	.	.	.	2	.	.	7	.	8	.	.	18	.	20	10	5	.	.	88
Le Thort	.	.	.	.	7	.	.	.	.	.	4	35	.	.	3	.	.	.	.	10	.	2	.	3	10	.	64	5	1	.	.	144
Villefort	.	.	.	.	6	.	.	4	.	.	.	77	0	.	.	.	.	.	.	18	.	2	3	2	6	2	78	25	.	.	.	223
Vialas	.	.	.	.	.	4	.	6	.	.	.	70	4	.	.	.	.	.	.	24	.	4	.	.	17	.	80	20	.	.	.	229
Saint-Germain-de-C	.	.	.	.	.	7	.	7	.	.	.	64	.	.	.	.	.	.	.	22	.	6	.	.	5	.	56	18	.	.	.	185
Montpezat	.	.	6	.	5	.	.	.	.	.	.	88	2	2	.	3	.	.	.	8	2	14	.	13	9	.	97	5	.	.	.	254
Vals	.	14	.	.	5	8	.	2	.	.	56	8	.	.	.	.	.	.	3	5	14	2	.	20	4	9	65	5	.	.	.	221
Privas (E. N.)	.	.	2	.	.	2	.	15	2	.	.	.	43	.	.	.	.	.	.	.	8	8	.	.	18	.	10	66	4	.	.	178
Valence (E. N.)	.	.	.	.	6	18	.	30	3	.	.	21	.	.	5	.	3	.	.	7	.	11	1	.	31	.	66	5	.	.	.	207
Die	.	.	.	.	.	23	18	7	6	.	.	.	23	.	.	.	.	3	.	.	6	10	19	.	29	17	.	56	5	3	.	226
Valréas	.	.	.	.	16	3	.	24	.	.	.	38	.	.	.	.	.	.	.	16	.	10	.	14	30	.	60	.	.	.	.	211
Lapalud	.	.	.	.	.	5	.	10	7	.	.	.	12	.	.	.	.	.	.	.	9	.	.	.	13	7	52	.	.	.	.	115
Bollène	.	.	.	.	9	.	.	23	1	.	.	.	38	.	.	.	.	.	.	2	14	5	2	4	26	15	70	.	.	.	.	209
Orange	.	.	.	.	4	3	.	39	.	.	.	38	2	.	.	.	.	.	.	22	1	4	3	-	20	.	92	.	.	.	.	228
Savoillans	.	.	.	.	.	40	.	38	.	.	.	12	.	.	.	.	.	.	.	6	6	7	.	.	19	7	68	.	.	.	.	203
Sault	.	.	.	.	.	6	24	.	18	8	.	12	.	.	.	.	.	.	.	6	2	3	.	1	1	14	92	1	.	.	.	188
Bedouin	.	.	.	.	.	16	.	20	.	.	.	32	4	.	.	.	.	.	.	.	11	5	2	.	.	17	.	65	.	.	.	172
Carpentras	.	.	.	.	7	5	.	11	.	.	.	12	2	.	.	.	.	.	.	13	.	4	3	.	19	.	62	.	.	.	.	138
Malaucène	.	.	.	.	1	14	3	18	4	.	.	.	.	.	.	.	.	20	.	.	11	5	5	.	1	12	4	54	.	.	.	152
Pernes	.	.	.	.	12	.	28	.	1	.	.	12	9	.	.	.	.	.	.	.	8	3	3	.	3	6	75	.	.	.	.	160
Avignon (E. N.)	.	.	.	.	1	1	.	20	.	.	.	2	7	.	.	0	.	.	.	22	.	4	2	.	13	0	58	.	.	.	.	130
Saint-Rémy	.	.	.	.	.	.	.	27	.	.	.	.	4	.	.	.	.	.	.	17	.	.	.	.	.	.	55	.	.	.	.	103
Les Baux	.	.	.	.	.	.	.	22	.	.	.	3	8	.	.	.	.	.	.	25	.	.	2	.	1	.	31	.	.	.	.	92
Viguier	.	.	.	.	.	.	.	23	.	.	.	4	8	.	.	.	.	.	.	.	30	2	1	.	3	.	42	.	.	.	.	113
Farimon	.	.	.	.	.	.	.	13	.	.	.	.	11	.	.	.	.	.	.	23	.	.	.	1	3	.	41	3	.	.	.	95
Arles	.	.	.	.	.	.	.	32	.	.	.	6	8	1	.	.	.	.	.	28	1	2	1	.	1	.	26	3	.	.	.	110
L'Armeillère	.	.	.	.	.	.	.	36	.	.	.	.	8	10	.	.	.	.	.	29	.	.	2	.	1	.	24	.	.	.	.	110

STATIONS.	1	2	3	4	5	6	7	8	9	10	11	12	13	14	15	16	17	18	19	20	21	22	23	24	25	26	27	28	29	30	31	TOTAL.
Bassin du Rhône proprement dit, cours inférieur (suite).																																
Létourneau	.	.	.	.	.	.	.	18	.	.	.	10	.	.	.	.	.	.	.	42	.	.	.	.	.	.	14	.	.	.	.	84
Sainte-Maries	.	.	.	.	.	.	.	52	.	.	.	.	16	11	.	.	.	.	.	43	.	.	.	.	.	.	6	5	.	.	.	133
Giraud	.	.	.	.	.	.	.	17	.	.	.	.	7	.	5	.	.	.	.	56	.	.	.	.	.	.	5	.	.	.	.	90
RÉGION DE NICE.																																
Petits bassins entre le Rhône et les Alpes.																																
Le Grand Sambuc	.	.	.	.	12	.	10	5	.	.	.	13	.	2	1	.	.	.	.	2	.	.	.	.	2	29	77	.	.	.	.	153
Trets	.	.	.	.	.	14	.	.	.	.	.	7	.	11	.	.	.	.	.	7	.	3	.	6	9	.	67	.	.	.	.	124
Gréasque	.	.	.	.	2	4	.	5	.	.	.	2	5	1	7	.	.	.	.	4	1	.	1	.	5	37	87	.	.	.	.	161
Saint-Antonin	.	.	.	.	10	4	.	6	.	.	.	13	.	5	.	.	.	.	.	5	.	.	.	38	.	.	45	.	.	.	.	126
Aix (C. M.)	.	.	.	.	.	.	3	4	3	.	.	1	2	1	4	.	.	.	.	.	1	1	.	.	1	44	58	.	.	.	.	123
Bouc	.	.	.	.	.	2	.	9	.	.	.	.	7	2	2	.	.	.	.	3	.	1	.	.	2	19	75	.	.	.	.	122
Venelles	.	.	.	.	10	5	.	9	.	.	.	.	10	.	.	.	.	.	.	.	3	.	1	.	.	19	75	.	.	.	.	132
Pélisanne	.	.	.	.	5	27	.	.	.	.	.	10	.	.	.	.	.	.	.	5	.	3	.	1	1	10	60	.	.	.	.	122
Cornillon	.	.	.	.	.	.	.	26	.	.	.	.	10	.	.	.	.	.	.	.	14	1	.	.	2	1	50	.	.	.	.	104
Les Pennes	.	.	.	.	.	4	.	22	.	.	.	2	3	2	3	.	.	.	.	2	4	.	1	.	3	32	35	.	.	.	.	113
Berre	.	.	.	.	.	.	.	22	.	.	.	.	7	2	.	.	.	.	.	7	.	.	1	.	3	1	48	.	.	.	.	91
Saint-Chamas	.	.	.	.	.	.	.	20	.	.	.	10	.	1	.	.	.	.	.	15	.	1	.	4	.	.	44	.	.	.	.	95
Port-de-Bouc	.	.	.	.	1	.	.	41	.	.	.	.	7	6	.	.	.	.	.	21	.	.	2	.	3	.	43	.	.	.	.	124
Septèmes	.	.	.	.	.	.	10	.	.	.	.	.	.	8	.	.	.	.	7	.	.	.	.	6	.	30	57	.	.	.	.	118
Aubagne	.	.	5	5	.	.	5	.	.	.	.	.	.	22	.	.	.	.	.	.	.	.	.	4	4	.	84	.	.	.	.	129
Marseille (Obs^re^)	.	.	.	.	1	4	.	3	.	.	.	1	.	30	.	.	2	.	.	7	1	.	1	2	8	.	66	.	.	.	.	126
Cap Croisette	.	.	.	.	.	1	.	.	.	.	.	.	3	3	16	.	.	.	.	.	10	.	.	.	.	2	1	8	.	.	.	44
Phare de Planier	.	.	.	.	.	2	.	.	.	.	.	.	1	10	5	.	.	.	.	16	.	.	.	.	3	.	11	.	.	.	.	48
La Ciotat	.	.	.	.	.	.	.	3	.	.	.	3	.	1	.	.	.	.	.	12	.	.	.	1	.	.	65	.	.	.	.	85
La Seyne	.	.	.	.	5	25	.	.	.	2	.	2	.	18	.	.	.	.	.	5	.	.	.	4	2	.	66	.	.	.	.	129
Cap Sicié	.	.	.	.	1	13	.	1	.	.	.	.	.	6	12	.	.	.	.	.	4	.	.	.	.	.	.	26	.	.	.	63
Ch^au^ St.-Michel	.	.	.	8	24	4	.	10	.	.	3	.	10	.	.	.	.	8	.	.	.	.	1	.	.	.	32	9	.	.	.	108
Toulon	.	.	.	4	27	.	.	.	0	.	4	.	12	.	.	.	.	.	3	.	.	.	3	.	.	.	67	.	.	.	.	121
Hyères	.	.	.	.	3	31	2	.	.	1	.	4	.	12	.	.	.	.	.	5	.	.	.	1	2	.	48	3	.	.	.	112
Draguignan (E. N.)	.	.	.	0	.	65	.	17	0	.	.	11	.	10	.	.	2	.	.	0	.	.	.	.	17	.	141	.	.	.	.	263
Cannes	.	.	.	14	58	2	14	2	.	.	.	42	.	3	.	.	.	.	.	.	.	.	.	6	.	.	139	.	.	.	.	281
Nice (E. N.)	.	.	.	1	31	27	2	19	.	.	.	131	.	8	1	.	.	.	.	.	.	.	.	16	0	.	0	145	.	.	.	380
Villefranche (phare)	.	.	.	.	24	21	1	7	20	.	.	24	49	.	6	.	.	.	.	.	.	.	.	.	5	.	2	122	2	.	.	284
La Garouppe (phare)	.	.	.	6	31	18	.	25	.	.	.	1	56	.	4	.	.	.	.	.	.	.	.	.	.	.	11	127	.	.	.	279
CORSE.																																
Ile Sanguinaire	.	.	.	.	.	.	.	4	.	.	.	.	4	.	7	.	.	.	2	.	.	.	1	.	.	.	.	.	8	10	.	36

OBSERVATIONS DU MOIS DE NOVEMBRE 1882.

STATIONS.	1	2	3	4	5	6	7	8	9	10	11	12	13	14	15	16	17	18	19	20	21	22	23	24	25	26	27	28	29	30	TOTAL
VERSANT DE LA MER DU NORD.																															
BASSINS DU RHIN, DE LA MEURTHE ET DE LA MOSELLE.																															
La Schlucht	.	3	.	.	17	0	.	27	78	22	16	1	5	13	12	5	9	2	1	10	6	4	21	29	28	.	64	3	12	.	388
Rothau	2	.	.	16	.	0	11	48	36	15	9	.	17	13	6	8	2	4	18	9	7	27	19	8	42	11	11	7	4	2	352
Gemaingoutte	0	1	.	.	2	.	.	3	42	28	8	3	.	11	7	3	10	2	3	11	4	1	7	5	2	8	7	7	7	5	187
Moriviller	.	2	.	.	12	.	.	2	24	.	.	.	.	.	4	5	.	.	.	7	.	.	.	14	6	15	14	7	9	5	126
Flin	.	.	.	.	9	.	.	.	18	11	18	2	0	.	3	.	8	11	1	2	13	3	10	2	4	18	5	4	1	2	146
Blamont	.	.	.	5	.	.	2	19	16	1	8	.	12	2	1	6	1	.	7	7	3	16	1	.	13	8	13	.	.	6	147
Lunéville	1	.	.	3	.	.	2	21	10	3	5	.	16	4	4	16	1	.	7	4	0	10	3	1	16	13	4	7	7	3	161
Einville	.	.	.	7	7	4	3	2	14	3	7	.	4	18	.	7	10	.	2	6	10	2	10	3	3	7	2	2	2	4	139
Moncel-sur-Seille	.	2	.	.	4	0	.	2	31	.	1	.	30	.	2	9	8	.	.	5	3	2	10	2	19	32	8	3	2	5	180
Nancy (E. N.)	.	.	.	.	.	.	0	15	23	.	7	.	8	19	2	12	7	.	.	7	1	2	5	2	16	20	1	10	1	1	159
Bellefontaine	.	.	.	.	.	4	0	13	25	.	9	.	5	23	.	12	7	.	.	9	3	4	7	.	12	28	.	9	3	9	182
Bruyères	2	1	.	.	7	0	.	10	48	35	7	4	0	15	4	8	13	6	.	10	11	.	20	12	9	29	7	15	12	3	290
Dogneville	.	.	.	3	.	.	8	37	16	.	2	2	14	1	6	8	5	.	6	5	1	15	8	5	18	8	6	3	2	3	182
Thaon	.	.	.	.	2	.	.	12	38	9	3	.	9	6	.	8	9	.	2	7	5	2	12	11	11	13	7	9	2	4	181
Mirecourt (E. N.)	.	.	.	.	.	.	.	14	13	18	16	.	9	9	2	16	12	.	.	2	.	2	20	10	10	.	31	.	.	5	189
Vézelise	2	.	.	13	0	.	.	12	19	4	5	3	.	23	1	9	14	.	2	6	2	6	6	5	2	31	6	9	0	9	189
Allain	1	.	.	.	3	2	.	5	23	8	2	4	8	20	4	7	7	1	2	7	4	1	5	9	2	28	2	9	4	7	175
Neuves-Maisons	1	1	.	.	3	2	.	3	27	7	3	3	1	19	2	6	13	.	1	6	3	0	8	6	3	26	3	5	3	5	160
Toul	.	1	.	.	2	2	.	4	32	6	5	4	.	38	3	8	7	.	.	9	2	.	5	2	5	23	3	4	3	6	174
Foug	.	.	.	0	3	1	1	5	41	1	5	2	6	18	2	7	8	1	1	8	1	2	3	6	7	21	6	0	3	6	167
Frouard	.	.	1	3	2	1	9	30	4	2	.	3	22	8	5	14	2	3	1	6	9	5	4	16	33	5	3	5	9	0	206
Rogéville	.	.	.	1	3	1	0	6	19	6	1	3	0	28	4	8	5	.	1	.	15	2	8	7	3	59	2	5	6	4	197
Haudiomont	.	.	.	.	11	6	5	14	17	2	6	.	6	26	11	12	4	1	2	3	5	6	5	10	10	14	.	3	8	3	190
Fleury	.	.	.	0	12	4	1	2	1	2	5	.	3	20	5	11	4	0	3	5	3	2	1	3	24	17	35	2	4	3	172
Mance	.	.	.	.	8	0	3	11	19	2	5	.	.	27	11	10	4	.	3	5	5	.	11	10	4	35	2	2	5	6	188
BASSINS DE LA MEUSE, DE LA CHIERS ET DE LA SAMBRE.																															
Pouilly	.	.	.	.	5	.	.	6	41	3	2	2	7	10	.	9	10	.	.	13	3	.	20	8	6	19	8	8	3	8	191
Contrexéville	.	2	.	.	1	.	.	12	32	8	6	.	5	6	1	13	10	.	1	7	5	3	14	3	11	14	7	6	1	8	176
Aillianville	.	1	.	0	5	0	.	9	36	7	5	3	6	24	2	8	13	0	1	8	11	3	24	12	10	42	7	6	9	10	263
Commercy (E. N.)	.	0	.	2	10	3	1	17	35	5	.	0	4	44	3	25	11	.	.	15	3	2	25	17	25	51	2	11	5	7	322
Les Kœurs	.	.	.	7	.	3	4	19	15	2	6	.	11	18	1	11	2	.	.	.	.	.	9	16	42	21	.	.	.	.	187
Souilly	.	0	.	0	18	6	2	19	23	3	7	.	6	30	6	18	3	.	3	4	2	6	17	16	12	46	2	11	0	10	270
Consenvoye	.	.	0	2	9	1	3	15	10	5	7	.	7	11	17	8	3	.	1	6	4	3	7	12	8	30	1	4	2	7	183
Dun	1	0	0	0	2	0	1	3	0	0	1	30	17	9	2	.	4	6	.	2	8	19	3	4	3	4	3	3	4	1	130

STATIONS.	1	2	3	4	5	6	7	8	9	10	11	12	13	14	15	16	17	18	19	20	21	22	23	24	25	26	27	28	29	30	TOTAL.
BASSINS DE LA MEUSE, DE LA CHIERS ET DE LA SAMBRE (suite).																															
Hussigny	1	.	.	.	5	3	2	21	15	4	4	3	6	3	5	5	3	.	2	6	11	6	8	10	10	13	2	2	2	4	158
Spincourt	.	.	.	3	7	1	3	12	14	3	8	.	5	29	6	13	3	.	.	11	5	3	9	11	10	37	.	7	.	5	205
Damvillers	.	.	.	9	8	.	4	4	26	18	8	8	11	64	21	31	7	.	5	18	12	8	9	33	17	73	2	12	5	12	425
Margut	.	.	.	11	17	10	3	5	.	10	9	.	5	14	4	12	4	.	.	6	3	5	3	16	11	9	.	.	5	6	168
Tannay	.	.	.	6	19	2	1	14	9	1	10	.	8	28	5	17	1	.	2	8	4	7	8	10	8	7	.	6	2	10	193
Bairon	.	.	.	8	18	2	5	12	11	5	6	.	5	33	4	19	3	2	.	.	.	7	19	12	9	17	.	9	3	13	222
Saint-Aignan	.	.	.	16	7	2	4	12	10	3	9		5	34	4	18	2	.	3	14	8	5	8	19	15	8	1	8	1	10	226
Sedan	.	.	.	12	6	.	2	12	5	3	6	.	6	39	5	16	3	.	4	6	4	4	5	20	15	5	1	9	0	0	188
Launoy	.	.	.	19	5	3	1	24	17	6	8	.	6	40	4	25	1	.	5	14	8	13	16	7	16	6	.	9	7	13	275
Gespunsart	.	.	1	11	5	3	3	18	5	7	8	.	8	28	4	22	4	.	3	9	8	6	9	17	10	11	1	11	3	6	221
Haybes	.	.	.	26	.	.	5	.	12	.	.	.	.	43	.	17	.	1	.	2	.	12	.	25	.	.	13	.	7	.	163
Avesnes	.	.	6	2	0	1	9	3	8	5	.	5	28	7	15	0	.	3	7	9	4	8	10	6	8	.	7	12	9	.	170
BASSINS DE L'ESCAUT, DE LA LYS, DE L'YSER ET DE L'AA.																															
Gommegnies	.	2	.	18	.	3	7	8	.	4	.	9	21	8	10	.	.	5	3	10	6	10	10	3	8	1	6	8	6	.	167
Havrincourt	.	0	1	11	1	0	7	7	7	.	6	33	6	1	11	.	.	4	5	11	3	2	7	4	3	.	8	6	11	0	155
Cambrai	1	1	17	0	2	6	5	.	.	8	6	.	8	30	7	8	1	.	4	9	8	2	2	6	3	2	1	8	3	9	156
Anzin	3	.	.	.	6	.	2	6	1	8	.	.	.	28	9	10	3	.	7	7	7	3	5	8	.	2	.	10	.	11	136
Neuville-Vitasse	2	2	2	7	1	1	5	5	4	6	.	10	23	4	6	4	0	2	4	6	1	2	9	4	1	3	6	5	5	.	132
Arras (C. M.)	2	2	2	7	1	2	5	4	7	6	.	10	21	5	6	1	.	2	7	5	1	1	12	4	3	2	3	3	8	.	132
Masny	2	.	.	4	3	.	5	2	3	13	7	.	.	6	8	.	.	.	.	11	4	3	3	8	2	2	0	3	5	10	104
Douai (Obs.)	.	1	.	3	5	1	2	5	2	9	10	.	6	21	12	9	1	.	4	6	6	2	2	9	2	2	1	3	13	14	150
Lille	0	1	2	1	.	4	0	9	1	5	3	.	15	12	2	7	0	0	6	8	4	4	7	9	7	1	3	12	10	1	136
Allouagne	3	3	1	4	1	4	8	10	4	13	.	8	13	7	2	2	2	3	3	7	2	.	14	8	4	1	1	6	6	.	141
Laventie	2	2	2	1	0	4	4	7	3	8	0	2	15	9	6	0	1	5	4	2	4	1	8	6	6	1	1	6	13	0	123
Nordpeene	.	4	0	4	3	2	3	5	12	0	6	.	6	6	7	14	3	8	5	1	3	0	2	5	6	5	.	2	13	9	134
Godewaerswelde	4	1	8	1	3	3	7	6	1	9	4	5	5	2	8	2	3	6	1	5	1	2	10	9	1	3	5	.	10	.	125
Dunkerque (C. M.)	.	3	0	11	4	2	3	4	6	0	3	5	0	2	8	15	5	3	4	.	7	1	1	1	12	2	.	3	7	6	117
Oye	1	1	8	9	1	4	5	9	.	2	.	0	5	8	9	2	2	3	1	4	3	1	8	15	.	5	1	0	9	4	120
VERSANT DE LA MANCHE.																															
BASSINS DE LA CANCHE, DE LA SOMME, DE LA BÉTHUNE, ETC.																															
Cap Gris-Nez	.	3	1	6	5	1	5	4	4	.	2	.	5	4	4	6	7	1	5	.	3	1	.	9	16	2	.	.	4	3	101
Samer	13	0	6	9	3	.	14	20	3	12	.	16	.	9	10	10	4	7	3	1	1	1	11	11	3	.	.	2	4	2	175
Boulogne	.	10	2	2	6	1	4	6	5	.	2	.	9	11	4	5	12	2	5	.	1	1	.	10	12	.	.	.	2	5	117
Valhuon	4	4	2	5	1	4	10	14	7	25	.	5	15	6	4	9	3	5	7	6	15	2	19	6	7	2	2	0	8	.	197
Hucqueliers	8	2	14	8	4	5	13	.	18	9	.	22	3	.	.	21	6	7	4	1	2	1	17	19	7	.	1	3	5	2	201
Erquières	4	3	1	7	2	3	8	10	10	22	.	7	6	8	5	6	3	7	6	8	1	8	15	12	6	3	3	8	7	.	189
Saint-Riquier	.	1	2	1	7	1	0	6	11	8	12	.	9	10	4	4	4	0	5	11	4	2	1	8	4	6	1	1	4	4	131
Abbeville	.	1	2	1	1	1	0	7	16	7	17	.	10	8	7	4	5	1	2	12	4	0	1	9	4	7	2	5	1	3	138
St-Valery-s-Somme	3	.	.	0	2	1	2	11	10	11	14	.	11	10	3	8	7	1	5	6	2	2	5	13	5	8	.	3	3	1	146
Aumale	.	.	.	.	6	.	.	.	3	19	.	.	28	8	.	4	.	.	2	20	.	5	4	4	13	6	5	4	14	.	145
Eu	.	8	.	9	3	3	1	19	6	8	3	.	33	5	3	17	12	.	4	13	3	2	5	18	7	6	2	1	6	1	198
Londinières	.	.	2	9	.	2	3	6	3	9	7	.	31	6	3	22	7	.	6	20	2	2	6	9	8	8	5	.	10	.	186
Dieppe	.	6	.	4	0	4	1	7	5	6	5	.	17	5	1	15	9	.	8	10	4	2	4	4	3	9	.	2	6	5	149
Bosc-le-Hard	.	.	2	7	.	3	.	5	3	17	5	0	24	9	2	14	7	.	4	14	1	4	2	11	5	4	0	8	10	14	176

STATIONS.	1	2	3	4	5	6	7	8	9	10	11	12	13	14	15	16	17	18	19	20	21	22	23	24	25	26	27	28	29	30	TOTAL.
BASSINS DE LA CANCHE, DE LA SOMME, DE LA BÉTHUNE, ETC. (suite).																															
Longueville	.	.	1	1	2	4	.	7	8	8	.	3	11	6	14	26	8	4	6	5	3	.	6	6	6	4	1	2	1	4	147
St-Valery-en-Caux	.	1	.	5	.	3	.	7	1	6	6	.	28	4	3	12	.	.	3	3	12	3	2	6	5	7	1	0	7	5	130
Goderville	.	.	1	11	.	2	1	8	2	21	10	2	33	5	3	26	1	.	6	20	4	7	4	13	11	12	1	3	14	4	225
Fécamp (ville)	.	2	2	6	.	4	1	12	2	20	16	.	26	4	1	10	4	.	3	15	15	7	12	4	6	19	2	6	4	6	209
BASSIN DE LA SEINE.																															
Bassin de l'Yonne.																															
Haut-Folin	.	.	.	3	.	.	.	.	99	.	.	.	.	15	.	.	.	.	69	.	.	.	.	115	.	.	70	.	.	58	429
Pommoy	.	.	.	13	.	.	16	83	31	.	31	.	.	11	43	31	.	.	.	21	.	23	28	33	113	26	.	.	6	.	508
Les Settons	.	.	.	.	8	.	.	8	74	7	6	2	3	4	3	32	26	2	1	9	17	5	25	30	14	68	24	6	11	20	406
Château-Chinon	.	1	.	.	3	.	.	6	39	6	2	2	2	1	0	12	15	2	4	5	6	6	17	10	12	23	13	2	5	16	210
Ouroux	.	.	.	.	.	.	.	.	.	47	.	.	.	7	.	.	.	.	.	.	.	46	.	32	.	.	.	.	.	66	198
Saulieu	.	.	.	2	.	.	.	27	11	4	3	.	3	3	16	19	4	4	5	3	.	9	4	9	21	21	5	4	11	4	192
Vitteaux	.	1	.	.	1	0	.	6	11	6	2	.	4	0	1	13	12	.	3	3	.	6	1	5	4	9	5	8	3	7	111
Montbard	.	.	.	.	.	.	4	28	7	2	.	1	7	.	8	20	2	.	7	5	8	4	6	1	8	4	6	2	4	4	140
Cervon	.	.	.	.	.	.	.	4	27	.	.	.	6	4	1	13	12	0	1	3	4	2	7	7	7	12	10	3	.	9	132
Varzy (E. N.)	.	.	.	4	0	.	.	8	27	1	1	1	4	.	3	19	2	.	2	.	.	7	2	6	22	9	4	2	12	11	155
Clamecy (P. C.)	.	1	.	.	2	.	.	5	32	6	1	.	3	3	4	18	9	.	3	3	5	2	1	6	10	7	1	4	10	4	135
Vézelay (P. C.)	.	.	.	6	.	.	.	4	10	.	7	6	7	8	9	1	.	6	13	5	.	3	2	11	8	3	6	4	10	5	134
Avallon	.	.	.	.	3	.	.	8	28	7	2	.	4	4	4	13	12	1	1	5	.	2	3	7	8	13	3	3	3	7	141
Coulange-s.-Y	0	.	.	1	.	.	8	29	7	.	2	3	6	3	20	9	1	4	3	.	1	1	6	6	5	5	1	4	11	2	138
Cravant	.	.	.	3	.	.	3	33	2	0	1	4	8	2	8	9	1	1	4	2	0	1	2	3	11	4	4	.	7	.	113
Ravières	.	.	.	2	.	.	3	37	1	.	.	5	3	3	13	11	1	1	11	4	4	3	5	10	9	7	1	9	1	.	144
Tonnerre (P. C.)	.	.	.	.	.	.	.	22	22	2	.	.	9	6	.	13	22	.	4	5	5	2	11	15	5	3	5	3	4	2	160
Vosnon	.	.	.	3	.	1	6	7	6	6	5	8	9	9	7	6	8	4	2	2	7	7	7	8	6	6	5	5	.	.	143
Bernon	.	.	.	4	.	.	12	26	9	.	.	6	7	9	14	9	2	.	4	10	3	4	4	10	12	4	5	6	7	.	165
Chaserey	.	.	.	.	3	.	.	3	36	12	.	0	5	11	1	13	12	1	.	10	5	.	6	3	1	13	5	6	.	11	160
Chessy	.	.	.	.	6	2	.	8	26	5	.	1	6	16	3	15	11	.	1	10	5	1	6	2	6	12	4	5	.	14	164
Auxerre (C. M.)	.	.	.	4	.	.	9	27	0	.	1	5	8	1	8	11	1	0	4	1	.	1	2	3	15	3	5	.	9	.	118
Aillant	.	.	.	.	5	.	5	28	0	1	5	1	7	8	14	11	1	1	2	2	1	.	4	5	11	3	2	0	8	0	127
Mont-St-Sulpice	.	.	.	3	1	.	3	28	1	.	.	7	17	2	12	12	0	5	2	5	1	3	2	3	10	2	.	.	7	1	126
Laroche	.	.	.	1	3	1	.	8	20	1	.	6	1	21	2	15	11	1	2	6	2	1	2	1	4	6	2	4	1	10	132
Joigny (P. C.)	.	.	.	.	2	.	.	.	28	1	.	.	6	21	4	14	13	.	.	7	1	.	1	.	6	10	.	6	.	8	128
St-Julien-du-Sault	.	.	1	3	1	.	8	21	0	.	.	7	22	6	16	11	1	1	4	2	1	2	3	7	10	8	3	.	10	0	146
Messon	.	.	0	.	.	.	.	.	5	.	3	.	6	11	.	.	7	.	.	1	.	2	.	0	5	1	0	.	3	.	45
Cerisiers	.	.	2	1	0	.	7	24	2	.	1	7	23	6	15	26	0	1	6	4	1	4	5	5	27	1	5	.	13	.	186
Sens	.	.	.	0	.	.	6	21	0	2	.	9	27	3	12	10	0	0	3	5	1	1	2	3	14	0	4	.	8	.	130
Bassin de la Seine supérieure.																															
Chanceaux	.	.	.	3	.	.	4	34	9	2	1	7	2	1	14	18	1	.	10	2	.	16	7	5	.	11	4	6	8	2	167
Beneuvre	.	1	.	.	2	0	.	5	37	8	1	.	7	5	1	13	14	3	.	10	5	1	9	4	8	9	14	5	4	10	175
Vivey	.	.	.	.	3	.	.	5	40	14	1	2	6	2	1	10	13	.	.	15	6	2	12	5	10	10	13	4	6	10	190
Châtillon-s.-Seine	.	.	.	.	3	.	.	2	48	11	.	1	7	3	2	11	13	3	.	9	6	1	6	4	2	13	8	7	3	8	171
Laignes	.	.	.	1	.	.	1	17	32	8	0	.	6	4	3	18	12	.	5	6	1	7	3	5	11	17	.	4	6	7	174
Fontette	.	.	.	.	5	1	.	3	30	6	0	2	5	12	1	16	13	1	0	8	5	0	15	7	4	20	8	7	9	11	189
Bar-s.-S. (Saillard)	.	0	.	.	3	.	.	4	26	1	2	.	7	12	1	16	12	2	1	2	4	1	5	5	4	13	5	7	1	14	148
Arc-en-Barrois	.	.	.	.	.	1	.	22	24	.	.	.	5	12	11	6	.	4	17	12	.	11	11	10	10	6	10	11	10	1	194

STATIONS.	1	2	3	4	5	6	7	8	9	10	11	12	13	14	15	16	17	18	19	20	21	22	23	24	25	26	27	28	29	30	TOTAL.
Bassin de la Seine supérieure (suite).																															
Bar-s.-Aube	.	0	.	.	.	3	.	5	52	25	13	8	21	7	8	24	24	.	1	2	4	8	17	18	9	49	3	3	1	49	354
Fuligny	.	.	.	.	.	0	3	.	30	4	3	1	8	14	2	12	11	.	.	5	.	8	9	3	6	19	1	10	1	14	164
Ceffonds	.	.	.	5	4	6	.	11	25	9	8	.	4	23	5	11	4	.	.	6	4	7	6	3	3	22	1	6	2	12	188
Sézanne	.	.	.	.	4	.	2	12	17	3	2	.	10	37	5	16	3	.	2	1	3	2	4	7	5	44	.	7	.	11	197
Montmartin	.	6	.	.	.	5	.		.	6	7	8	.	5	6	3	6	.	.	4	8	8	9	9	6	9	4	4	9	13	134
Laines-aux-Bois	.	.	.	.	.	1	.	4	25	1	.	4	8	20	4	20	11	.	.	3	4	.	.	7	4	20	.	8	.	13	155
Troyes (E. N.)	.	.	.	.	1	.	.	9	17	.	3	.	17	19	1	12	2	.	1	3	.	2	1	2	10	4	.	.	12	2	118
Villacerf	.	.	.	.	.	.	.	28	.	.	2	12	29	6	12	5	.	.	.	1	1	3	3	.	8	.	6	.	12	.	127
Barberey	.		.	.	.	.	.	7	22	.	3	.	10	23	5	14	6	.	.	1	3	.	3	3	5	9	.	7	.	11	132
Fay	.	.	.	.	.	.	.	6	19	.	1	1	11	30	3	18	5	0	1	1	2	.	3	4	10	10	.	4	.	11	140
Origny-le-Sec	.	.	.	.	4	.	.	7	18	0	4	.	13	23	4	7	9	.	.	2	1	3	1	.	14	12	.	6	0	4	133
Soligny	.	.	.	.	.	.	.	7	17	0	1	.	16	31	4	17	6	.	.	1	3	0	.	.	16	15	.	6	.	11	151
St-Maurice-aux-R.-H	.	.	.	.	.	.	8	19	.	1	2	14	29	3	15	8	.	.	1	4	.	2	4	5	7	1	4	.	11	.	138
Bassin de la Seine, entre Montereau et le confluent de l'Oise.																															
Courbeton	.	.	.	.	.	.	.	12	20	2	.	.	16	44	5	12	5	.	.	.	6	.	2	3	5	9	.	2	.	10	153
Samois	.	.	.	.	.	.	18	15	.	6	4	8	18	30	6	14	8	.	.	.	.	3	13	.	18	.	3	3	5	5	177
Melun (P. C.)	.	.	.	.	1	.	.	8	14	.	3	.	17	36	5	13	5	2	0	1	3	2	.	2	6	17	.	1	5	10	151
Évry	.	.	2	3	2	.	.	.	.	.	.	.	64	67	5	9	.	3	9	.	2	.	.	13	12	6	.	.	.	5	202
Paris (Montsris)	.	.	.	4	.	.	0	6	3	0	1	1	27	14	5	7	1	0	1	3	1	2	.	2	9	3	4	.	11	0	107
Paris (Passy)	.	.	.	.	3	.	.	5	5	2	2	.	22	27	1	7	3	.	1	2	2	3	.	6	5	16	.	6	4	5	127
Le Perrey (St-Hubrt)	.	.	.	6	.	.	1	10	4	0	.	2	32	24	.	12	3	.	4	5	1	3	0	4	7	8	.	4	14	0	144
Trappes (St-Quetin)	0	.	.	5	.	.	1	6	3	.	0	1	30	25	0	10	4	.	2	5	0	4	.	5	8	9	.	6	18	2	145
Satory (Pt-Désert)	0	.	.	7	.	.	1	8	3	0	1	1	26	23	0	12	3	.	2	5	0	4	.	5	11	6	1	5	9	2	135
Versailles (Bérigny)	.	.	.	4	.	.	1	6	3	0	0	2	24	17	2	8	0	.	2	3	.	3	.	4	8	6	1	2	10	0	107
Marly-le-Roi	.	.	0	2	0	0	1	6	3	1	2	2	29	24	2	13	1	.	4	5	0	5	0	5	16	9	3	6	10	0	149
Bassin de la Marne.																															
Langres (plateau)	0	.	.	.	3	1	.	5	29	8	1	.	8	6	1	11	12	2	1	5	3	1	11	4	8	25	8	4	2	8	167
Marac	.	0	.	.	3	.	.	7	39	9	1	2	8	6	1	16	9	.	.	12	7	2	12	8	8	18	9	8	4	8	197
Chaumont (E. N.)	.	.	.	.	.	.	.	.	.	.	.	.	.	.	.	16	14	.	.	14	18	8	.	.	.	1	.	4	9	.	84?
Colombey	.	0	.	.	0	1	0	6	26	2	.	2	9	16	0	14	9	0	2	3	3	2	15	8	4	26	2	1	4	10	165
Andelot	.	0	.	.	1	0	.	7	32	10	2	2	7	16	3	11	11	0	0	9	1	3	17	8	16	19	2	8	6	7	199
Joinville	.	5	.	5	.	8	.	10	41	8	5	7	4	2	.	10	14	.	1	2	8	4	16	7	8	33	3	8	9	12	230
Vassy	.	.	.	1	17	2	1	6	31	4	4	1	7	23	1	13	13	.	2	3	4	2	15	4	6	19	0	7	3	10	199
St-Dizier (la Neuv.)	.	.	2	2	.	.	3	15	8	2	7	1	15	17	2	26	.	.	4	2	.	7	7	8	25	13	.	6	11	3	186
Bar-le-Duc	.	.	1	.	5	3	3	28	6	.	4	.	24	12	8	11	4	.	6	4	1	6	14	5	43	30	1	13	6	5	243
Sermaize	0	.	.	.	2	2	3	10	17	1	4	0	8	27	6	15	6	.	3	4	2	3	8	8	6	49	.	6	3	14	209
Thiéblemont	.	.	.	.	2	0	.	6	19	4	1	4	4	29	5	17	6	.	.	3	1	.	4	5	5	42	6	1	1	10	174
Vitry-le-François	.	.	.	2	1	.	10	17	3	5	.	7	26	8	10	9	.	.	5	2	1	7	4	8	54	4	2	.	9	.	192
Moivre	.	.	.	.	5	3	2	8	17	1	0	2	.	0	1	22	.	.	.	.	0	3	7	12	7	28	1	3	2	12	137
Châlons (P. C.)	.	.	.	.	3	.	1	8	8	1	3	.	7	25	3	10	2	.	4	1	1	3	1	8	5	31	.	3	.	6	134
Sommesous	.	.	.	1	1	1	7	17	9	1	2	.	24	13	11	16	1	.	4	4	1	5	4	3	48	16	1	1	6	2	199
Pierry	.	.	.	0	12	0	2	11	4	3	1	2	4	27	19	15	4	3	.	3	1	9	1	6	8	29	1	4	2	9	180
Montmirail	.	.	.	3	2	2	1	15	6	5	2	.	13	25	9	16	.	.	2	5	4	6	3	4	17	32	8	5	.	7	191
La Ferté-s.-Jouarre	.	.	.	3	7	.	1	10	9	3	2	.	12	29	2	12	2	.	1	3	2	1	1	8	10	20	.	8	4	7	157
Meaux	.	.	.	4	5	.	.	6	6	5	3	.	14	33	5	7	2	1	1	3	3	3	3	4	6	15	.	7	3	4	143
Touquin	.	.	.	.	4	.	10	15	7	2	6	.	18	32	4	15	4	.	4	4	.	4	6	10	7	24	.	9	3	7	195

STATIONS.	1	2	3	4	5	6	7	8	9	10	11	12	13	14	15	16	17	18	19	20	21	22	23	24	25	26	27	28	29	30	TOTAL.
Bassin de la Marne (suite).																															
Coulommiers	.	.	.	1	.	2	5	7	7	1	1	.	3	14	26	3	2	5	0	.	4	9	3	4	9	33	.	7	7	2	155
Parc St-Maur (Obsre)	.	.	.	0	6	.	.	6	4	1	1	.	20	25	1	8	2	0	1	2	2	1	.	3	5	13	.	5	7	2	115
Bassin de l'Aisne.																															
St-Mard-s.-le-Mont	.	.	.	4	3	1	11	24	.	5	.	6	30	8	14	5	.	.	5	.	3	7	8	.	42	.	4	6	13	.	199
Côte de Crèvecœur	.	.	.	8	2	3	6	11	1	3	2	3	16	7	6	8	3	2	1	1	2	4	7	3	15	4	0	5	9	1	133
Ste-Menehould (P.C.)	.	.	.	15	1	3	10	13	0	4	.	7	21	9	10	2	.	2	0	1	1	5	7	5	34	.	3	5	11	.	169
Côte de Biesmes	.	.	.	15	3	3	7	13	3	3	3	4	17	7	9	2	.	5	1	1	2	5	9	5	31	1	5	8	2	.	164
Grandpré	.	.	.	15	1	1	16	13	4	3	6	.	22	26	11	4	.	.	5	4	3	10	5	3	32	0	1	7	14	.	206
Vouziers	.	.	.	16	2	3	3	13	9	5	3	.	21	18	11	7	3	.	5	11	4	8	6	6	23	20	.	7	6	5	215
Remaucourt	.	.	.	8	5	2	0	12	4	5	11	.	4	44	4	15	.	.	3	9	4	2	4	11	8	6	.	7	4	12	184
Nanteuil	.	.	.	2	15	1	4	9	6	4	3	.	4	29	10	9	.	.	5	2	.	6	6	8	5	11	3	.	6	9	157
Berry-au-Bac	.	.	.	2	10	2	1	14	4	5	1	.	4	28	5	10	1	.	3	4	1	2	3	8	3	10	.	2	.	9	132
Courtisols	.	.	.	.	6	1	2	7	11	3	4	.	7	28	5	15	3	.	.	5	2	2	5	10	4	33	.	3	2	13	171
Suippes	1	.	.	.	10	1	4	13	9	1	2	.	4	28	8	12	2	.	7	.	2	2	6	4	6	23	.	.	3	8	156
Reims (P. C.)	.	.	.	.	6	0	2	7	4	1	3	.	3	29	5	6	1	.	3	0	1	1	3	6	2	13	0	0	7	10	113
Jonchery-s.-Vesle	0	.	.	.	11	.	3	7	5	3	4	.	5	34	4	12	2	.	3	1	2	1	5	9	2	22	.	2	1	9	147
Fismes	.	.	.	.	9	1	2	11	3	2	1	.	6	30	5	10	1	.	3	1	2	3	3	9	4	8	.	.	3	7	124
Vauxrot (Soissons)	.	.	.	.	14	0	5	6	1	5	1	.	6	34	8	7	0	0	.	4	5	.	5	8	4	11	.	4	3	9	140
Bassin de l'Oise.																															
Hirson	.	.	.	13	7	1	4	9	3	3	6	.	5	26	15	19	0	.	2	10	12	4	18	13	12	7	.	5	6	7	207
Dizy-le-Gros	.	.	4	5	2	.	13	4	6	8	.	3	33	9	13	.	.	4	9	10	4	9	9	3	8	.	3	2	14	.	175
Montcornet	.	.	.	.	11	1	.	15	.	10	7	.	3	31	13	13	.	.	4	11	6	9	4	11	4	6	.	.	6	13	179
Laon (P. C.)	0	0	6	.	4	2	9	4	5	4	.	4	35	6	11	2	.	1	1	10	4	3	12	4	7	.	3	1	12	.	150
Fourdrain	.	.	1	9	2	2	.	12	3	4	6	.	6	32	3	15	3	.	4	16	3	2	6	9	4	7	.	5	2	15	171
Compiègne	.	.	.	3	3	1	1	4	4	4	.	.	13	24	2	8	.	.	1	1	5	1	0	8	4	5	.	2	2	5	101
Maignelay	.	0	4	.	.	3	12	.	10	1	.	18	23	9	4	.	.	4	9	7	.	1	.	9	.	.	.	7	9	.	131
Cempuis	.	.	.	5	4	2	.	8	.	11	4	.	33	14	2	5	1	.	2	12	1	.	.	12	.	6	5	8	14	.	149
Beauvais (E. N.)	.	.	0	4	1	1	1	7	1	3	3	.	18	27	.	10	1	.	2	13	6	1	2	5	3	5	.	10	5	4	133
Noailles	.	.	1	6	2	.	.	4	3	2	.	.	21	28	2	5	.	.	1	19	2	1	.	8	9	9	.	16	11	4	153
Le Plessis-Belleville	.	.	.	3	3	0	5	8	3	1	4	.	15	34	1	11	2	0	1	4	0	4	0	11	8	11	1	7	3	7	444
Senlis	.	.	1	1	8	9	1	8	3	.	2	.	17	21	12	13	2	1	4	8	7	6	2	9	6	9	1	6	7	7	171
Neuilly-en-Thelle	.	.	.	7	2	1	2	2	3	7	.	6	21	23	2	10	1	2	2	7	5	0	2	6	10	3	4	7	4	7	146
Pontoise	.	.	.	5	.	1	1	8	3	.	.	2	32	19	0	13	1	.	2	6	0	1	.	4	6	7	.	10	12	1	137
Bassin du Loing.																															
Moutiers	.	.	.	.	.	.	.	7	17	.	2	.	4	5	2	6	5	3	1	4		1	1	1	5	5	.	.	3	8	80
Toucy	.	.	.	.	.	.	.	9	31	2	1	.	5	9	3	12	11	2	1	8	.	6	.	7	8	9	11	8	6	10	159
Rogny (P. C.)	.	.	.	.	.	.	.	8	19	1	1	.	4	20	2	10	4	.	1	3	.	2	2	1	6	5	.	.	5	10	104
Grignon	.	.	.	.	11	5	8	18	22	.	.	2	17	32	4	7	12	8	6	3	.	.	12	.	7	22	25	.	8	3	232
Courpalet	.	.	.	.	2	2	.	15	20	.	.	.	13	33	3	4	5	.	2	3	2	3	2	4	11	4	2	4	6	6	146
Charny	.	.	.	8	1	0	11	22	0	.	2	6	18	8	18	11	1	0	4	0	2	4	1	5	7	2	5	.	12	.	150
Château-Renard	.	.	.	3	.	.	.	11	16	.	2	.	6	12	2	4	.	.	4	.	3	.	4	.	8	.	.	3	8	.	87
Savigny	.	.	1	4	0	.	9	21	4	0	1	8	30	6	19	13	1	1	3	2	1	3	3	6	24	0	5	.	9	1	176
Cheroy	.	.	.	2	3	.	9	21	0	1	.	12	31	4	12	10	.	3	4	.	6	2	4	6	8	.	2	.	13	0	153
Nemours	.	.	.	3	.	3	9	15	.	.	14	.	50	8	18	9	.	.	.	.	.	10	.	8	.	9	3	4	14	52	229

STATIONS.	1	2	3	4	5	6	7	8	9	10	11	12	13	14	15	16	17	18	19	20	21	22	23	24	25	26	27	28	29	30	TOTAL.
Région de la Beauce et bassin de l'Eure.																															
Neuville-aux-Bois..	.	.	.	.	1	10	20	.	.	.	.	4	39	36	10	6	.	.	.	.	3	6	.	.	.	.	.	.	11	.	146
Malesherbes.....	.	.	.	.	.	.	.	25	.	.	.	.	32	40	7	12	.	.	.	2	.	4	.	4	7	6	4	2	10	2	157
Étampes.....	.	.	.	.	.	.	.	11	7	.	1	.	23	41	4	4	10	.	.	1	2	2	.	1	5	14	.	3	10	4	143
Dourdan.....	.	.	.	.	2	.	.	8	4	2	.	.	20	22	2	10	3	1	2	2	3	3	4	2	15	8	.	5	13	2	133
La Loupe.....	.	.	.	0	4	1	3	6	8	1	0	.	21	28	6	12	9	0	4	4	1	4	2	12	9	17	.	3	11	6	172
Courville.....	.		.	.	.	.	.	9	3	1	.	.	23	33	3	10	7	4	2	1	3	0	.	6	6	16	.	3	7	9	145
Nogent-le-Roi.....	.	.	.	.	4	1	.	12	4	3	.	.	22	26	5	7	.	.	4	4	5	3	5	2	8	10	.	3	8	9	145
Rambouillet.....	.	.	.	.	3	1	.	11	5	2	2	.	19	38	2	5	9	1	2	4	3	2	2	2	4	10	3	2	8	8	148
Ft de Bonsmoulins.	.	.	.	0	3	1	4	10	8	4	1	.	37	18	6	17	15	.	4	6	2	8	1	12	15	21	3	5	10	17	227
Forêt du Perche...	1	.	2	1	11	1	4	12	4	3	2	.	31	28	4	11	10	1	4	2	3	5	1	5	3	14	2	4	12	11	192
La Ferté-Vidame...	.	.	.	1	2	.	.	17	.	3	1	.	23	24	1	14	7	.	.	4	6	3	2	13	7	16	.	3	10	7	167
Brézolles.....	.	.	.	.	5	.	1	6	2	3	1	.	25	28	2	5	8	0	3	2	4	5	.	6	4	13	.	3	7	8	141
Anet.....	.	.	0	.	.	.	4	3	2	.	.	0	21	28	2	12	4	.	3	4	5	3	.	5	5	11	.	4	14	7	137
Saint-André.....	0	.	1	1	1	0	2	5	3	0	1	.	24	24	5	7	4	2	4	7	7	3	1	3	4	11	1	6	9	5	141
Conches.....	.	.	0	1	2	2	0	4	3	3	0	0	18	26	2	7	10	3	.	5	8	5	3	2	3	2	.	3	4	5	121
Saint-Marcel.....	.	.	.	2	7	1	4	4	5	2	1	.	38	20	4	10	3	1	3	7	4	3	.	6	4	2	1	12	13	8	164
Bassin de la Seine inférieure, au-dessous du confluent de l'Oise.																															
Laigle.....	.	.	1	1	0	1	2	6	4	5	2	.	34	18	4	8	12	.	3	4	6	5	1	9	7	9	1	7	8	13	171
Montreuil.....	.	.	.	1	.	6	0	7	.	8	2	.	37	.	25	.	24	0	.	10	4	6	.	9	8	.	.	15	.	10	172
Beaumesnil.....	.	.	.	1	.	3	3	5	1	2	1	11	2	11	12	6	6	6	4	6	2	4	2	4	6	7	1	6	12	3	126
Bernay.....	.	.	.	6	.	.	1	10	.	.	.	29	.	.	.	21	10	.	4	10	9	6	1	8	7	8	1	11	10	9	161
Neubourg.....	.	.	.	2	1	2	2	.	7	2	1	.	27	20	9	10	11	.	3	11	7	4	.	.	11	7	4	6	8	8	163
Lieurey.....	.	.	2	5	2	2	1	12	2	2	2	.	27	18	12	12	12	.	4	8	12	8	2	14	8	13	3	7	10	5	206
Gournay.....	.	.	2	8	.	3	.	11	2	10	8	.	34	24	.	12	.	.	6	15	3	3	2	22	12	4	4	6	12	4	207
Forges.....	.	3	4	10	1	2	2	8	.	15	7	9	16	11	20	14	9	7	14	10	6	6	12	11	15	13	14	8	7	.	254
Buchy.....	1	.	2	6	.	2	1	7	1	20	4	.	28	10	5	10	20	.	3	15	1	4	2	9	7	4	2	8	14	7	193
Elbeuf.....	.	1	.	4	.	1	4	10	3	4	2	1	30	14	1	21	6	.	8	12	.	4	1	8	15	4	2	9	12	6	183
Rouen (île Lacroix).	1	.	2	7	.	4	.	17	4	4	3	2	31	12	2	13	8	.	19	26	.	12	3	12	7	8	2	10	17	11	237
Yvetot.....	.	.	2	3	.	4	3	5	5	19	5	1	32	9	4	26	2	.	7	22	5	7	4	15	3	6	2	5	15	3	214
La Hève.....	.	.	.	.	4	3	7	.	3	3	4	.	31	13	5	5	7	.	4	6	6	5	.	5	3	6	.	5	12	2	139
Honfleur.....	.	.	2	5	.	4	1	10	9	4	4	7	24	13	3	20	2	.	12	7	1	7	1	11	6	5	3	5	11	2	177
BASSINS ENTRE LA SEINE ET LA POINTE DE BRETAGNE.																															
Bassins de la Touque, de la Dive, de l'Orne, de la Vire et de la Douve.																															
Gacé.....	.	.	1	0	1	0	2	2	6	8	2	.	29	13	4	9	20	0	4	6	0	13	1	6	8	8	3	5	9	20	181
Saint-Germain.....	2	.	2	2	4	2	2	7	4	1	2	.	37	17	6	9	16	.	3	8	6	2	9	9	10	3	5	.	13	.	179
Lisieux.....	.	.	3	4	2	5	.	15	3	4	6	5	33	27	7	26	7	2	10	17	5	10	5	23	14	11	7	2	17	14	284
Pont-l'Évêque.....	.	2	2	2	2	2	0	14	2	.	.	5	31	17	.	27	3	.	5	9	3	5	1	8	7	4	3	5	7	10	176
Trouville.....	.	.	2	5	.	3	.	11	2	1	6	1	35	14	5	22	8	.	4	12	5	5	0	7	5	5	3	14	12	6	193
Sées.....	.	.	2	1	1	.	2	7	2	3	2	.	31	21	5	15	19	.	2	8	2	7	0	7	8	10	1	4	3	15	177
Argentan.....	.	0	0	2	1	3	.	1	.	.	.	.	36	18	5	9	18	.	0	9	2	6	2	5	6	4	.	.	7	13	149
Flers.....	2	3	6	2	1	4	2	6	3	2	.	28	18	6	15	17	2	2	15	6	8	.	18	13	7	2	6	2	5	.	201
Roucamps.....	6	3	12	1	1	8	2	5	13	3	2	15	24	17	3	28	2	2	4	6	6	4	9	17	11	14	2	8	7	5	234
Ste-Honorine-du-F.	.	0	3	2	.	2	1	11	4	3	4	10	17	25	4	24	9	1	4	3	7	7	1	9	8	7	5	8	5	6	190
Caen (E. N.).....	.	2	5	6	1	2	1	11	1	.	2	.	31	18	.	12	6	.	5	4	5	6	.	8	6	.	6	5	5	6	154
Ver.....	.	3	1	2	1	4	1	6	8	1	7	.	31	17	6	6	9	0	6	5	12	6	1	7	11	6	1	5	5	5	173

STATIONS.	1	2	3	4	5	6	7	8	9	10	11	12	13	14	15	16	17	18	19	20	21	22	23	24	25	26	27	28	29	30	TOTAL.
Bassins de la Touque, de la Dive, de l'Orne, de la Vire et de la Douve (suite).																															
Percy	.	.	6	11	.	5	2	12	5	12	2	12	28	30	3	23	0	.	4	17	10	12	13	10	18	17	1	3	14	1	271
Bérigny	2	1	1	7	.	6	.	16	8	6	.	10	22	27	9	13	5	0	4	4	5	10	7	15	11	11	2	5	8	4	219
Isigny	.	3	4	8	.	7	3	12	5	4	.	6	23	22	3	8	2	.	4	8	5	10	2	8	4	3	1	4	7	2	168
Ste-Marie-du-Mont	.	3	3	4	6	1	5	5	7	0	8	.	35	21	8	8	4	.	2	6	6	10	0	8	7	5	2	5	6	2	177
Cherbourg	.	4	8	8	1	3	3	9	12	1	9	.	20	6	4	5	3	.	3	2	3	8	1	4	8	1	1	1	11	1	140
La Hague	.	3	7	7	1	2	3	7	3	1	10	.	31	5	1	4	4	.	4	3	3	6	1	11	7	2	1	2	10	1	140
Bassins entre le cap de la Hague et la Pointe de Bretagne.																															
Coutances	1	.	.	.	.	2	4	6	2	18	5	8	42	80	.	30	.	.	12	18	.	6	.	10	12	6	12	.	.	.	274
Avranches	.	1	8	3	.	1	1	5	12	6	2	14	19	22	2	31	1	0	8	21	14	16	8	11	11	8	1	4	8	4	239
Landivy	.	.	3	3	3	1	5	7	7	3	2	0	35	23	3	16	15	.	3	15	29	16	9	15	16	19	1	6	8	8	273
Louvigné-du-Désert	.	.	1	2	4	2	4	5	18	2	3	22	20	30	8	26	30	2	2	30	20	8	15	20	18	8	5	6	4	.	315
Fougères	0	.	4	4	1	0	3	9	12	2	.	16	26	27	2	39	0	1	9	20	20	15	6	8	13	12	5	3	10	6	271
Sens-de-Bretagne	0	2	3	2	.	.	4	7	7	.	.	18	15	24	2	16	2	2	.	7	10	14	9	16	9	11	6	5	8	5	204
Trans	0	0	8	2	0	.	3	4	9	2	1	19	13	18	2	39	2	1	9	17	25	12	2	10	16	4	8	3	5	3	236
Longaulnay	.	2	9	2	2	.	4	2	4	.	.	19	21	11	2	6	.	2	1	4	8	4	.	10	9	3	7	4	5	1	142
Combourg	.	.	3	1	2	5	5	4	10	2	3	12	10	16	5	16	13	9	10	10	10	14	9	8	14	6	11	.	10	3	221
Evran	.	0	2	1	.	.	2	2	5	1	1	9	30	34	6	4	6	.	2	6	12	4	.	9	5	6	6	10	4	3	175
Dol	1	0	2	1	.	.	3	5	8	1	.	19	15	35	2	53	1	1	7	12	28	9	1	9	8	6	9	2	5	7	250
Saint-Servan	1	1	4	1	0	3	1	5	7	3	1	24	14	61	3	48	5	1	6	13	15	7	1	6	7	9	11	2	5	1	267
Saint-Brieuc	.	1	4	1	.	2	1	3	2	2	1	5	19	24	5	9	12	.	2	.	15	5	.	5	6	2	.	.	9	4	139

VERSANT DE L'OCÉAN.

PETITS BASSINS DU SUD DE LA BRETAGNE.

Pte Saint-Mathieu	3	1	6	3	.	2	7	5	4	4	1	12	29	1	.	9	10	4	9	2	13	3	7	6	11	5	1	2	3	3	166
Brest (Obsre)	3	.	1	5	.	2	4	5	3	2	2	14	30	0	.	8	1	11	7	2	7	6	11	22	24	23	1	1	4	1	200
Goarem-Liziard	2	3	6	5	1	4	6	6	9	13	2	10	21	5	0	10	3	6	4	6	13	7	15	12	21	6	3	2	11	.	213
Carhaix	4	2	4	1	2	3	3	3	.	.	25	15	2	1	8	2	2	2	2	4	6	2	10	12	6	2	3	2	1	4	130
Pénity	3	4	3	7	9	1	3	4	3	2	0	30	4	4	3	1	1	1	8	5	4	3	3	7	3	.	.	.	3	.	119
Châteaulin	2	8	6	6	1	6	5	5	7	5	1	20	18	0	1	8	1	8	4	5	14	5	11	18	20	4	1	2	9	1	201
Gourin	3	2	7	4	.	2	5	5	5	2	.	13	17	3	1	8	3	2	3	1	2	1	2	4	15	3	1	1	1	6	122
Glomel	2	2	9	5	2	1	9	5	6	1	1	9	30	5	3	12	14	1	5	6	11	5	3	19	18	5	3	5	7	2	192
Gouarec	2	1	8	3	1	.	3	6	3	.	.	14	24	15	2	11	6	2	2	2	10	4	1	12	11	3	2	3	4	1	156
Pontivy	3	1	5	2	1	1	5	3	3	.	.	26	25	3	1	11	4	4	1	1	6	3	.	9	8	1	2	.	2	.	131
Locminé	2	2	4	5	1	.	7	15	7	.	1	17	20	4	4	6	.	2	1	3	3	3	1	9	12	.	.	.	2	.	131
Hennebont	1	1	2	1	4	0	5	11	10	1	2	4	41	8	.	5	.	3	2	2	3	2	.	8	9	2	1	.	1	1	130
Le Lézardeau	1	7	1	1	8	15	7	11	3	1	6	42	6	1	12	0	7	.	.	9	15	5	23	19	6	1	1	3	2	2	215
Lorient (P. C.)	1	1	6	1	.	4	23	6	2	7	6	34	12	4	4	3	.	3	2	5	2	4	5	27	4	.	.	.	2	3	171
Le Grognon (Groix)	.	7	4	1	1	.	2	11	10	.	3	1	30	13	.	5	.	2	6	2	5	4	3	10	10	4	.	.	1	1	136
Auray	.	.	3	1	.	2	.	2	1	14	2	.	1	.	14	1	6	.	6	1	.	4	9	5	.	14	2	.	.	4	92
Vannes	2	2	4	4	.	.	6	14	15	.	.	7	17	10	3	6	.	3	1	.	2	4	2	13	16	2	.	.	2	.	135
Palais (Belle-Ile)	1	2	1	1	1	.	2	9	13	7	2	3	31	5	.	7	2	3	8	4	8	4	6	8	8	7	2	2	2	3	152
Er-Hastellic (id.)	.	1	.	.	2	.	2	4	13	4	1	.	54	5	.	4	4	1	8	2	6	3	4	11	9	7	3	.	4	2	154

BASSIN DE LA VILAINE.

Montdevert	.	1	2	.	1	1	3	11	7	.	1	18	38	19	6	22	9	7	8	3	18	6	2	6	10	3	10	5	9	3	229
Vitré	0	1	6	2	0	0	3	13	11	0	2	20	18	24	2	22	0	1	4	5	12	9	2	10	12	2	8	4	10	2	207

STATIONS.	1	2	3	4	5	6	7	8	9	10	11	12	13	14	15	16	17	18	19	20	21	22	23	24	25	26	27	28	29	30	TOTAL.
BASSIN DE LA VILAINE (suite).																															
Gosné	.	.	.	4	.	.	3	61	60	.	.	18	13	13	9	11	.	3	2	14	17	6	3	7	12	.	11	3	7	2	279
Rennes (P. C.)	.	1	1	1	1	.	2	9	8	.	2	23	22	18	2	14	.	4	1	6	13	2	4	4	7	.	5	5	6	4	166
Montauban	.	.	2	4	0	.	5	8	4	.	.	23	14	16	3	25	1	.	1	1	5	4	.	12	5	4	1	.	7	3	148
Mordelles	1	3	5	8	0	.	5	6	1	.	.	28	14	17	2	23	0	2	.	1	5	.	.	11	8	.	.	2	4	1	147
La Guerche	1	1	5	1	.	.	2	17	7	0	2	13	36	18	2	11	1	1	2	2	6	6	0	13	11	4	2	1	8	2	174
Martigné-Ferch	1	4	.	2	0	.	4	15	10	.	.	15	35	15	3	7	.	2	2	1	3	7	1	13	18	5	1	1	8	1	174
Bain	1	2	9	3	.	.	4	13	10	.	3	15	23	13	2	14	1	0	1	.	2	7	1	14	15	.	1	1	5	2	162
Saint-Julien-de-V.	1	2	2	1	.	4	25	9	.	0	0	31	30	1	9	23	1	3	.	3	6	1	9	11	5	.	2	6	2	.	187
Messac	1	0	8	1	.	.	4	14	10	0	1	13	25	20	1	11	3	0	1	0	2	5	0	14	7	5	.	1	4	1	152
Plélan	2	1	3	5	1	.	7	11	7	0	1	24	20	30	5	21	1	1	1	3	3	5	1	12	14	1	.	2	5	1	188
Plouguenast	1	1	4	2	.	1	5	3	4	.	1	4	36	21	8	8	11	2	1	2	9	9	.	10	.	9	4	6	1	3	165
Merdrignac	2	.	.	5	5	.	5	6	3	.	.	10	37	18	5	10	14	4	.	3	10	6	.	12	8	3	.	4	4	.	174
Josselin	2	.	2	3	.	.	7	11	6	.	.	20	18	8	4	13	1	2	.	4	5	4	.	16	11	.	.	.	4	1	142
Bosméléac	1	2	5	3	1	.	3	6	3	1	.	14	26	21	4	11	5	1	1	6	14	2	.	9	10	3	2	4	2	4	164
Ploërmel	5	.	.	4	.	.	4	20	.	3	.	15	17	18	10	9	4	.	9	8	5	.	.	.	20	.	.	7	7	.	165
Malestroit	1	2	1	2	1	.	4	9	10	.	2	4	37	17	1	5	4	.	1	.	3	4	.	11	9	4	.	.	.	2	134
Redon	2	1	7	3	1	.	5	21	10	.	.	14	34	9	4	5	.	.	2	2	3	5	.	13	11	1	.	.	3	3	159
Blain	1	2	2	2	.	4	13	12	16	.	1	1	28	24	2	10	1	.	1	.	2	7	2	11	14	7	.	.	2	2	165
La Roche-Bernard	2	.	6	1	2	.	4	12	12	1	15	40	.	.	8	.	.	.	.	.	.	7	1	10	14	5	2	1	.	.	143
Piriac	4	4	4	2	.	.	7	11	15	6	2	2	27	15	.	7	.	.	1	0	4	5	7	20	13	5	.	.	3	.	163
BASSIN DE LA LOIRE.																															
Bassin de la Loire supérieure.																															
Nolhac	.	.	.	.	.	7	.	.	.	.	.	3	1	.	9	0	.	.	.	.	.	.	18	1	.	.	.	6	.	2	46
Yssingeaux	.	.	.	.	.	.	.	.	.	.	9	.	.	.	5	3	.	.	.	12	1	.	.	.	.	10	.	.	8	.	47
Bas-en-Basset	.	.	.	.	.	.	.	.	.	.	5	.	.	.	2	.	.	.	3	6	.	.	.	5	5	5	.	.	3	2	36
La République	.	.	.	.	.	.	.	.	.	4	4	1	.	1	4	2	7	7	0	10	2	4	4	1	.	1	9	7	1	14	81
Les Creuses	.	.	.	.	.	.	.	.	3	2	6	.	.	.	4	3	8	12	1	11	3	5	4	1	.	.	7	8	5	13	95
Rochetaillée	.	.	.	.	.	.	.	.	2	.	4	1	.	1	1	1	3	1	9	1	.	6	.	.	.	.	6	3	3	8	50
Saint-Étienne	.	.	.	.	.	.	4	.	3	5	3	1	11	2	.	10	.	7	3	0	6	.	8	2	4	.	0	.	0	10	81
Fortunières	.	.	.	.	.	.	.	24	7	13	17	.	.	.	15	17	8	5	8	4	3	2	2	.	.	4	14	4	9	15	171
Montbrison (P. C.)	.	.	.	.	.	.	.	.	.	.	.	.	.	.	.	.	.	4	8	2	4	.	.	.	.	.	.	2	15	6	41
St-Martin-en-Haut	.	.	.	.	.	.	.	1	3	.	4	.	.	.	3	5	8	2	4	7	3	3	3	.	.	0	7	3	4	12	72
Noirétable	.	.	.	.	.	.	.	4	0	2	2	.	0	2	1	1	1	0	5	0	0	2	1	1	0	4	0	2	7	3	38
St Romain-d'Urfé	.	.	.	.	.	.	.	21	5	9	2	.	.	1	4	9	14	.	23	8	2	8	2	2	1	10	.	14	25	6	166
Feurs	.	.	.	.	.	.	.	.	.	.	.	.	.	.	.	.	.	2	5	5	3	.	.	.	.	.	1	2	10	13	41
Panissières	.	.	.	.	.	.	.	.	4	1	5	.	1	1	4	2	9	.	4	6	5	4	1	4	.	.	10	3	4	7	75
Fourneaux	.	.	.	.	.	.	.	.	5	4	.	.	.	.	7	1	5	1	5	6	7	2	4	2	1	.	8	2	1	9	70
Cublize	.	.	.	.	.	.	.	.	.	0	.	.	1	1	3	4	3	0	22	4	1	2	3	35	2	0	3	2	2	16	105
Roanne	.	.	.	.	.	.	.	.	6	.	3	.	.	.	.	.	.	.	8	2	8	2	.	.	2	.	7	2	.	8	48
Lapacaudière	.	.	.	.	.	.	.	4	3	6	4	.	.	.	2	11	12	.	8	16	4	3	3	4	3	6	3	3	3	16	114
Charolles	.	.	.	.	.	.	.	.	16	.	4	.	.	.	.	18	.	.	.	.	11	.	8	.	13	.	26	.	.	22	118
Saint-Eusèbe	.	.	.	.	1	.	.	10	14	1	.	.	1	3	7	7	6	0	3	5	1	4	4	3	7	16	6	4	4	8	115
Antully	.	.	.	.	5	.	.	49	12	2	5	.	2	10	18	11	1	.	5	7	.	3	17	6	41	17	2	4	7	.	224
Arnay-le-Duc	.	.	.	.	.	.	.	10	20	0	1	.	1	1	1	13	11	.	1	2	1	3	0	9	12	13	.	5	7	3	115
Saint-Prix	.	3	.	.	5	.	.	11	5	2	0	.	0	1	3	1	0	0	1	1	0	1	2	3	6	2	0	1	1	.	50
Autun (P. C.)	0	.	.	.	.	.	.	3	24	3	1	.	2	2	5	10	.	.	1	2	4	1	12	1	9	12	7	3	1	.	103

STATIONS.	1	2	3	4	5	6	7	8	9	10	11	12	13	14	15	16	17	18	19	20	21	22	23	24	25	26	27	28	29	30	TOTAL.
Bassin de la Loire supérieure (suite).																															
Toulon-sur-A	.	.	.	.	.	.	2	8	6	.	.	.	1	1	2	5	3	0	.	3	.	1	4	2	1	13	5	6	.	6	69
Digoin	.	0	.	.	1	.	.	1	15	1	3	1	1	1	5	6	3	1	5	2	4	2	3	3	4	6	11	4	3	16	102
L'Assise	.	.	.	.	.	.	.	.	.	.	12	.	.	.	18	6	.	.	.	8	10	.	6	10	6	10	8	6	10	12	122
Saint-Clément	.	.	.	.	.	.	.	.	18	3	5	.	.	.	.	11	9	4	6	12	9	3	5	5	6	4	8	15	7	27	157
Dompierre	.	.	.	.	.	.	.	.	17	.	3	.	1	.	.	12	3	.	.	4	6	4	2	4	4	5	12	5	.	16	97
Beaulon	.	1	.	.	.	.	.	.	16	1	2	0	.	3	3	9	5	.	2	5	4	1	4	3	4	8	11	5	.	17	104
Luzy (P. C.)	.	1	.	.	0	.	.	3	29	3	2	2	.	3	5	15	10	1	4	7	5	2	10	8	6	16	15	7	3	17	174
Châtillon-en-B	.	.	.	.	3	.	.	8	23	3	2	.	2	2	2	20	5	.	5	6	2	3	8	9	11	4	8	5	4	17	152
Decize	.	.	.	.	1	.	.	2	17	2	1	.	1	.	2	7	5	.	4	3	3	4	4	3	3	4	10	6	2	19	103
Prémery	.	.	.	.	2	.	.	16	25	3	2	.	2	4	4	14	15	3	4	3	1	6	6	6	16	16	5	6	5	21	185
Nevers	0	.	.	.	2	0	.	5	22	0	1	.	2	2	2	8	5	1	3	3	1	5	2	5	6	4	4	6	1	14	104
Bassin de l'Allier.																															
Châteauneuf	.	.	.	.	.	.	.	2	23	1	16	.	.	11	1	7	1	.	2	.	.	1	.	9	7	6	2	.	.	.	89
Cheylard-l'Évêque	.	.	.	.	.	.	.	.	7	.	1	.	.	5	3	7	2	.	4	1	2	.	.	.	.	7	2	1	.	2	44
Langogne	.	.	.	.	.	.	.	.	3	0	0	.	.	1	1	1	2	7	2	4	.	1	0	.	0	1	2	1	0	4	32
Saugues	.	.	.	.	.	.	.	2	4	.	4	.	.	5	.	1	.	.	3	2	1	.	.	4	3	7	.	2	.	1	39
Langeac	.	.	.	.	.	.	.	.	5	.	3	.	.	.	4	2	3	.	4	.	.	5	.	.	.	.	.	4	2	.	32
La Chaise-Dieu	.	.	.	.	.	.	.	.	3	.	4	.	.	2	.	2	2	.	.	2	2	1	.	.	.	4	10	2	2	3	39
Ambert	.	.	.	.	.	.	5	4	6	8	6	.	.	.	4	1	6	4	4	5	5	7	4	2	1	.	9	8	12	8	109
Billom	.	0	.	.	.	.	.	.	1	0	12	0	.	0	0	1	1	1	.	3	.	4	0	5	.	.	9	1	0	13	52
Saint-Dier	.	.	.	.	.	.	.	.	6	.	14	.	.	.	2	4	6	3	.	8	.	5	4	7	.	.	8	.	.	16	83
Murat	.	.	.	.	.	.	.	33	14	.	15	12	7	.	2	4	.	.	1	3	1	.	.	1	8	15	.	.	8	.	125
Massiac	.	.	.	.	.	.	.	.	3	1	7	.	.	.	.	5	.	.	.	.	.	7	.	.	.	5	.	.	5	.	33
Brioude	.	.	.	.	.	.	.	.	3	.	.	.	.	.	.	.	2	.	.	2	2	3	.	3	.	.	3	.	.	2	20
Besse	.	3	.	.	2	.	.	.	46	5	23	.	.	8	5	32	4	15	5	8	3	.	23	13	23	38	23	.	3	.	282
Puy-de-Dôme (Obtre)	0	2	.	1	3	.	0	1	11	7	13	4	1	1	10	10	42	23	5	27	10	15	25	10	7	6	21	17	5	33	310
Clermont (Obsre)	.	.	.	.	.	.	.	.	2	1	15	.	0	.	1	5	5	2	.	6	0	0	.	.	.	2	.	3	0	13	55
Pont-du-Château	.	.	.	.	.	.	.	.	1	.	11	.	1	.	.	.	1	1	.	3	.	3	0	4	.	.	5	1	.	12	41
Pontgibaud	.	.	.	.	.	.	.	11	6	8	6	.	.	6	3	8	4	4	2	6	4	3	3	6	4	10	6	3	8	7	118
Vichy	.	.	.	.	.	.	.	.	5	.	6	.	.	.	3	4	3	.	4	.	5	4	3	5	4	.	15	5	2	15	83
Ébreuil	.	.	.	.	.	.	.	.	4	1	4	.	.	.	.	4	2	2	2	3	4	1	1	.	.	1	8	7	1	18	63
Chantelle	.	.	.	.	.	.	.	.	6	1	4	.	1	.	3	5	5	2	5	2	2	1	0	1	2	1	8	2	1	19	74
Moulins (C. M.)	.	.	.	.	.	.	.	.	11	.	2	.	.	1	1	8	3	.	2	1	5	1	2	2	2	4	12	4	2	15	77
Franchesse	.	0	.	.	.	.	.	.	18	.	2	.	.	.	3	6	4	4	2	3	4	0	4	3	3	7	13	3	2	15	98
Bassin du Cher.																															
Bellegarde	.	.	.	.	.	.	.	0	15	4	19	.	.	.	7	7	8	2	1	9	3	6	2	3	3	7	10	2	3	14	125
Auzances	.	.	.	.	.	.	.	.	14	5	10	.	.	.	6	12	6	6	.	12	4	4	6	3	.	5	17	6	4	20	140
Fontanières	.	.	.	.	.	.	.	.	10	.	14	.	.	4	10	4	10	5	8	2	.	6	2	4	4	2	2	4	10	18	119
Chambon	.	.	.	.	.	.	.	12	1	.	3	.	.	2	4	4	2	.	7	2	1	1	4	1	7	8	3	3	15	.	80
Montmarault	.	.	.	.	.	.	.	.	6	4	4	.	1	.	4	8	4	6	2	7	2	2	1	2	4	9	16	0	.	25	107
Montluçon	.	.	.	.	.	.	.	1	12	2	3	.	1	.	1	12	3	1	.	2	2	1	1	4	1	3	13	4	6	14	87
Cérilly	.	0	.	.	.	0	.	.	15	1	2	0	0	.	4	8	4	.	5	3	7	2	7	3	4	9	18	5	0	27	127
Bougimont	.	.	.	.	.	.	.	.	16	.	.	.	.	.	3	5	3	3	6	0	1	2	4	1	3	6	11	2	5	10	82
Isle-et-Bardais	.	.	.	.	.	.	.	6	10	.	2	.	.	.	3	5	6	.	3	.	3	4	3	.	2	7	5	3	11	5	78
Bourges (E. N.)	.	.	.	.	1	0	.	1	26	6	0	1	2	3	1	9	5	2	1	3	2	1	2	1	7	.	7	7	.	18	106
Mennetou-s.-Cher	.	.	.	.	.	.	.	12	38	.	.	.	7	8	8	9	5	3	.	2	3	5	2	19	5	13	2	5	3	5	154

STATIONS.	1	2	3	4	5	6	7	8	9	10	11	12	13	14	15	16	17	18	19	20	21	22	23	24	25	26	27	28	29	30	TOTAL.
Bassin du Cher (suite).																															
Aubigny	3	.	.	3	.	.	4	25	32	.	2	.	6	19	.	5	6	.	4	.	.	7	5	.	6	7	.	.	14	.	148
Salbris	.	.	.	.	3	1	.	11	28	.	.	.	6	13	6	4	7	2	1	2	0	3	2	1	6	11	1	3	.	15	127
Romorantin	.	.	.	.	.	2	0	10	29	.	1	.	7	18	4	12	2	.	.	3	0	6	1	2	9	13	.	3	8	3	133
Saint-Aignan	.	.	.	.	1	2	.	12	38	.	.	.	10	16	9	11	.	.	.	2	3	4	2	5	10	18	1	.	8	8	160
Montrichard	.	.	.	.	1	.	9	36	.	.	.	10	18	10	10	.	3	2	1	.	.	9	2	7	12	1	.	.	15	1	149
Bassin de l'Indre.																															
Sainte-Sévère	.	.	.	.	1	.	.	6	13	3	.	.	.	3	6	11	8	.	3	1	1	3	1	5	4	6	13	.	17	4	108
Châteauroux (P.C.)	.	.	.	.	.	.	.	5	20	.	2	.	.	1	5	7	2	.	1	.	2	2	1	3	4	8	.	4	1	18	86
Loches (E. N.)	.	.	1	1	0	.	2	15	27	.	1	3	3	17	3	10	.	.	0	1	.	9	1	7	12	8	.	2	13	3	139
Le Louroux	.	.	.	0	.	.	.	15	39	.	1	.	5	16	12	8	3	.	1	.	1	10	2	9	7	12	1	3	3	13	161
Cheillé	.	.	.	.	2	.	1	18	27	.	2	8	5	30	9	6	2	.	1	.	.	12	1	6	7	18	0	0	1	10	164
Bassin de la Creuse.																															
Féniers	.	.	.	.	.	.	6	2	.	14	11	16	8	9	13	6	7	6	10	12	7	8	9	9	11	8	5	7	11	17	212
Felletin	.	.	.	.	.	.	.	.	28	8	1	.	.	1	6	10	14	6	1	16	4	3	3	3	2	13	22	8	1	15	165
Anzême	.	.	.	.	2	.	.	1	21	4	4	0	1	2	4	17	8	.	1	11	3	4	5	7	7	16	9	2	.	23	152
Boussac	.	.	.	.	0	.	.	.	12	3	3	0	1	.	5	12	7	2	2	4	4	4	4	6	5	6	12	6	.	20	118
Châtelus	.	.	.	.	1	.	.	0	16	5	5	0	1	.	8	14	9	.	3	5	4	4	6	11	5	11	10	3	0	22	144
Bonnat	.	.	.	.	.	.	.	4	5	5	4	1	.	2	5	8	13	9	5	3	5	5	7	14	10	5	6	9	2	23	150
La Souterraine	.	.	.	.	3	.	.	4	32	4	8	0	.	1	5	18	7	.	6	3	3	6	15	16	15	21	20	14	.	20	221
Dun	.	.	.	.	2	.	1	1	25	5	6	.	0	1	6	20	7	.	2	13	4	3	12	11	15	16	22	2	0	19	193
Fresselines	.	0	.	.	1	.	.	2	19	4	4	0	0	0	5	12	4	.	1	6	2	4	6	7	6	13	12	1	.	22	131
Bénévent	0	0	.	.	1	.	.	2	24	9	11	1	1	3	9	17	17	1	5	10	3	4	18	13	12	13	10	7	1	21	213
Saint-Vaury	.	.	.	.	1	.	1	5	19	3	2	.	.	6	7	10	13	.	5	4	4	5	11	14	11	14	13	4	.	14	167
Bellac	.	.	.	.	5	.	.	16	14	.	5	.	.	8	.	25	.	.	34	9	.	18	16	27	14	10	.	.	20	3	224
Argenton	.	.	.	.	.	.	.	.	30	5	.	.	.	.	8	7	2	.	.	.	.	9	3	4	5	10	11	2	.	21	117
Saint-Benoît-du-S.	.	1	.	.	1	1	.	17	9	4	3	.	.	.	2	9	6	.	.	2	4	10	8	11	11	10	3	2	9	6	129
Barrou	.	.	.	.	.	.	.	14	24	.	0	2	2	8	.	4	5	8	3	.	1	6	1	4	7	2	5	4	9	16	126
Buxeuil	.	.	.	.	.	.	.	9	28	.	.	.	.	15	2	8	.	.	.	.	.	6	4	.	7	5	.	.	12	.	97
Bassin de la Vienne.																															
Gentioux	.	.	.	.	4	.	.	1	44	7	18	1	.	5	17	26	8	4	5	24	6	7	19	20	13	46	26	6	0	20	327
Royère	.	1	.	.	3	.	.	2	37	4	18	1	0	2	11	15	11	3	4	19	3	7	18	18	21	33	25	5	1	15	277
Eymoutiers	.	.	.	.	2	.	.	11	20	5	10	.	.	2	8	25	6	.	10	7	7	18	15	10	14	16	15	15	12	6	234
Saint-Léonard	.	1	.	.	2	.	.	7	3	4	2	12	4	8	1	4	10	12	9	4	7	10	12	9	11	8	4	4	15	4	167
Vallières	.	.	.	.	.	.	.	2	31	4	15	.	.	2	15	4	15	4	2	17	3	4	5	.	8	23	31	3	.	12	201
Pontarion	.	.	.	.	.	.	.	3	25	6	13	1	.	3	11	13	12	1	3	10	5	4	10	10	6	28	12	5	.	18	199
Limoges (E. N.)	.	.	.	1	.	.	.	4	12	9	7	.	.	4	7	12	6	.	14	3	5	11	16	4	9	24	17	2	11	1	179
Chabanais	.	1	.	.	3	.	.	3	34	4	13	.	.	2	4	12	7	.	9	5	1	6	5	12	8	18	6	1	.	7	161
Confolens	.	1	.	.	2	.	.	7	31	3	13	.	.	2	3	16	3	.	9	.	.	12	4	15	14	11	7	.	.	10	163
Lussac-les-Ch.	2	.	.	1	.	1	.	19	19	.	8	.	.	7	2	12	1	.	4	1	.	8	4	6	18	11	1	1	7	.	133
Poitiers (P. C.)	.	.	.	.	1	1	.	18	22	.	.	3	.	5	.	19	1	.	.	6	1	.	.	12	7	14	.	.	1	6	118
Saint-Epain	.	.	.	.	.	.	3	6	43	.	.	2	6	21	13	7	3	.	2	.	2	15	1	5	8	6	5	.	9	18	166
Saint-Benoît	.	.	.	.	2	1	0	1	29	.	2	1	8	37	10	6	2	.	1	0	0	8	1	7	7	16	1	0	5	8	153
Parçay-sur-V.	.	.	.	.	.	.	.	16	39	.	.	.	6	20	8	.	.	.	.	.	.	12	10	14	8	10	.	.	4	.	148
Jaulnay	.	3	.	.	.	.	.	20	20	1	1	3	10	11	6	1	.	.	.	.	8	6	3	1	7	.	9	.	.	8	110

STATIONS.	1	2	3	4	5	6	7	8	9	10	11	12	13	14	15	16	17	18	19	20	21	22	23	24	25	26	27	28	29	30	TOTAL
Bassin de la Loire, du Bec-d'Allier à Angers.																															
Givry	.	.	.	.	2	.	.	12	17	.	2	.	1	3	5	7	5	.	3	3	2	3	2	4	6	9	5	6	4	8	109
Chaulgnes	.	.	.	.	.	1	.	5	27	.	1	.	1	4	2	5	8	.	4	3	2	1	4	7	7	5	13	4	.	18	122
Saint-Satur	.	0	.	.	1	.	.	10	31	1	0	.	4	5	1	22	5	0	1	1	1	2	0	4	15	18	2	4	5	11	144
Sainpuits	.	.	.	2	.	.	6	33	4	1	.	5	4	3	19	10	3	.	.	5	.	7	10	7	21	9	3	5	11	1	167
Gien	.	1	.	1	1	.	1	7	24	1	1	.	4	19	2	5	3	1	2	.	.	2	6	1	2	6	1	1	4	5	101
Ouzouer-le-Marché	.	.	0	.	1	.	.	11	13	3	0	.	11	48	9	8	3	.	1	4	.	3	1	6	7	11	.	0	4	4	148
Orléans (P. C.)	.	.	0	0	3	.	1	10	14	1	.	.	9	35	6	14	3	.	2	3	.	4	1	3	6	5	.	1	8	2	131
La Motte Beurron	.	.	.	3	1	1	.	16	20	.	.	.	10	15	.	11	8	3	1	1	.	3	4	6	3	11	.	.	12	1	130
La Ferté-Saint-Cyr	.	.	.	.	.	11	4	.	.	.	.	3	23	10	10	.	.	.	.	7	9	3	.	3	4	.	.	19	.	.	105
Contres	.	.	.	.	1	.	.	9	26	.	.	.	10	20	5	5	3	.	1	0	1	4	0	1	3	8	.	.	.	10	107
Blois (P. C.)	.	.	.	.	2	.	.	20	18	.	.	0	11	32	8	16	3	.	2	3	1	5	1	3	6	9	0	5	6	6	157
Herbault	.	.	.	.	1	.	.	14	18	.	.	.	13	45	18	11	3	.	.	3	.	6	.	4	10	4	.	2	10	.	161
Saint-Amand	.	.	.	.	.	.	2	10	19	.	.	2	11	46	9	11	.	.	.	3	.	5	.	6	2	8	.	4	4	7	150
Beaumont-la-R.	.	.	.	.	3	.	1	18	17	.	1	1	31	52	6	9	2	.	1	1	2	10	1	11	9	7	.	1	4	8	196
Vernou (I. et L.)	.	.	.	.	2	.	18	25	.	1	.	.	12	34	8	7	3	.	2	1	.	11	1	3	7	11	.	1	.	15	161
Vouvray	.	.	.	4	3	.	9	29	.	.	4	.	14	36	8	.	7	.	.	7	7	.	1	7	4	3	.	.	4	1	148
Fondettes	.	.	.	.	3	.	0	16	22	.	0	.	13	50	7	9	3	.	2	1	0	11	1	6	12	15	0	2	9	3	183
Tours (ville)	.	.	.	.	2	0	.	10	25	.	1	.	12	42	9	7	3	.	2	0	1	10	1	3	9	11	1	1	2	11	161
St Symphorien	.	.	.	.	1	0	.	13	22	1	.	.	13	43	8	8	3	.	2	1	.	9	2	3	8	12	1	1	3	10	164
Channay	.	4	.	.	2	.	1	16	19	.	.	.	16	32	5	7	.	.	1	1	1	8	1	6	10	6	0	1	5	8	150
Gizeux	.	.	.	.	.	.	7	20	.	.	.	.	14	38	6	9	.	3	6	4	.	4	2	.	1	.	.	.	1	13	128
Ponts-de-Cé	.	0	.	.	1	.	1	6	14	.	4	.	10	29	2	6	1	.	2	2	2	5	1	5	8	5	.	.	7	3	114
Bassin du Loir.																															
Orgères	.	.	0	0	1	.	.	13	10	.	1	.	16	49	9	8	4	0	4	1	.	3	.	8	6	3	.	0	6	7	146
Authon	1	1	.	2	2	1	2	20	9	1	4	.	22	55	12	20	6	1	2	20	3	7	3	8	12	12	.	3	7	9	247
Thiron-Gardais	.	.	0	1	1	0	1	10	6	0	2	8	15	47	11	15	9	2	0	3	0	2	4	13	18	8	.	.	8	7	193
Illiers	.	.	.	.	0	.	1	6	6	1	1	21	44	27	12	8	.	3	1	1	6	1	4	9	14	.	.	.	12	0	178
Voves	.	.	.	0	0	.	0	11	9	.	2	.	21	48	5	10	4	.	1	1	.	4	.	0	6	8	.	1	7	6	146
Châteaudun	.	.	.	1	.	.	1	11	7	5	.	.	15	47	6	10	3	.	1	5	2	5	1	10	8	2	1	.	7	3	151
Ville-aux-Clercs	.	.	.	.	.	.	3	12	13	.	.	.	14	44	8	17	4	.	4	.	2	4	1	5	8	8	.	3	4	10	165
Vendôme	.	.	.	.	4	.	.	16	13	.	.	.	15	41			25	.	.	.	1	5	1	5	6	12	.	4	.	9	158
Montoire	.	.	.	.	4	.	0	13	12	0	.	.	15	41	5	10	3	.	2	3	1	5	0	5	6	11	.	2	4	8	152
Mondoubleau	.	.	.	.	3	.	.	6	23	1	.	1	16	42	12	6	3	2	.	5	2	.	2	2	6	12	.	7	11	3	165
Saint-Calais	.	2	.	3	1	1	3	7	8	4	3	5	12	12	8	7	5	3	3	3	.	5	4	7	11	.	7	2	4	5	135
Le Lude	.	.	.	.	2	.	4	15	15	1	.	.	20	39	4	8	1	3	.	.	4	1	8	10	8	9	.	1	1	.	154
Pontvallain	.	.	.	.	.	.	.	4	8	.	.	.	14	18	6	6	.	.	4	1	7	8	1	4	6	7	.	1	3	6	104
La Flèche	.	.	1	1	2	.	1	9	15	1	1	.	19	35	3	8	2	.	3	1	4	8	1	3	4	7	.	1	1	8	139
La Chapelle d'Alig.	.	.	1	.	.	.	.	12	18	.	.	.	22	40	6	8	.	.	6	2	1	7	.	6	6	2	.	.	11	.	148
Le Plessis-Gramm.	.	.	.	1	.	.	7	13	.	.	.	18	29	4	.	12	.	1	.	2	7	.	1	6	9	3	.	1	7	.	119
Bassin de la Sarthe.																															
Ft d'Écouves	.	1	1	2	3	3	3	8	6	.	.	.	31	21	14	18	15	8	15	4	3	9	6	12	7	28	.	5	8	13	242
Ft de Perseignes	.	.	2	.	2	1	2	9	4	1	1	.	19	20	6	10	14	.	2	8	3	10	0	10	8	9	.	3	4	11	160
Ft de Bourses	.	.	.	.	4	.	2	.	4	2	1	1	4	36	31	10	12	3	4	21	9	.	6	5	1	22	2	4	.	13	197
Alençon (E. N.)	.	.	1	.	2	.	.	10	3	1	0	.	2	8	6	9	5	4	6	5	3	11	.	7	6	10	4	.	.	.	104
Vilaines-la-J.	0	0	1	1	1	0	4	13	7	2	.	30	19	2	20	9	0	5	8	7	10	2	12	14	15	0	10	9	5	.	206
Neufchâtel	.	.	.	2	2	.	1	7	6	1	.	.	30	22	4	6	15	1	4	10	2	12	2	9	9	8	.	3	7	10	172

STATIONS.	1	2	3	4	5	6	7	8	9	10	11	12	13	14	15	16	17	18	19	20	21	22	23	24	25	26	27	28	29	30	TOTAL.
Bassin de la Sarthe (suite).																															
Beaumont-s.-S.	1	1	1	1	2	1	1	6	4	1	2	.	32	35	8	11	7	1	2	6	3	9	.	11	11	11	.	5	3	7	183
Mamers	.	.	.	1	1	.	2	13	.	.	.	10	25	27	2	12	3	.	.	10	2	10	1	12	18	4	.	5	9	8	175
Bonnétable	.	.	.	.	1	.	.	6	5	1	1	.	20	48	7	9	7	1	.	6	1	.	5	4	5	7	.	4	3	8	149
Le Mans (E. N.)	.	.	.	1	1	.	1	10	10	1	1	0	21	51	7	10	5	.	2	1	6	8	1	3	7	9	.	4	.	11	171
Mortagne	.	.	.	3	0	1	7	4	1	.	.	22	18	5	10	10	0	2	6	4	7	2	8	3	12	2	1	16	15	6	167
Forêt de Réno	.	.	.	5	.	.	12	5	1	1	.	27	26	4	12	10	.	4	5	1	7	2	14	8	19	.	2	5	13	7	190
Rémalard	.	.	.	1	2	0	1	8	4	.	1	1	23	30	8	10	10	.	3	6	1	5	.	7	8	17	.	.	9	7	162
Nogent-le-Rotrou	.	.	.	4	.	.	4	4	.	0	2	1	19	.	61	14	7	0	4	4	1	6	1	9	9	11	.	2	8	10	182
Parigné-l'Évêque	.	.	.	1	2	1	1	17	10	2	1	.	15	45	6	12	3	.	4	1	6	11	2	4	13	2	.	2	6	7	173
Foulletourte	.	.	.	.	.	3	.	6	11	.	.	.	18	32	6	.	.	.	3	.	.	.	11	.	4	.	.	.	3	.	97
Souligné-s.-V.	.	.	.	.	.	.	1	15	8	.	.	12	48	23	1	15	4	1	1	5	10	1	.	6	9	5	.	3	8	1	177
Malicorne	.	.	.	2	.	.	.	15	13	.	.	17	23	22	.	.	.	3	1	3	1	3	6	7	5	3	.	.	.	4	128
Neuvillette	.	.	14	.	.	17	30	7	.	.	.	4	2	2	.	.	3	7	.	.	.	2	2	.	2	2	1	22	19	14	150
Meslay	.	1	1	2	1	.	2	4	5	4	2	22	19	11	.	8	6	5	8	6	4	5	.	1	1	2	1	2	1	.	123
Sablé	.	.	.	2	2	.	6	7	6	.	.	20	25	11	.	10	.	.	3	4	.	.	4	.	3	.	.	.	5	3	111
Angers (E. N.)	.	.	2	.	.	.	5	5	9	.	1	0	19	39	3	4	.	.	1	.	9	9	0	9	12	7	.	2	3	14	154
Bassin de la Mayenne.																															
Pré-en-Pail	.	.	1	2	2	1	3	10	4	5	0	.	26	20	3	25	7	.	11	8	5	11	9	5	8	13	1	10	5	.	195
Javron	.	1	.	2	5	2	2	12	6	4	.	2	27	15	2	13	14	.	3	15	5	6	1	9	11	.	13	.	10	5	185
Forêt d'Andaines	.	.	2	1	4	1	4	3	15	11	3	.	34	17	2	18	21	2	4	21	5	11	4	11	14	16	.	7	9	4	244
Domfront	.	.	.	5	1	.	.	9	8	12	2	.	33	19	3	28	.	.	14	21	9	11	5	7	17	.	.	14	13	3	234
Gorron	1	5	3	1	.	7	9	9	4	0	1	36	18	1	22	12	.	.	13	25	9	4	11	17	20	1	7	14	2	.	252
Ambrières	.	0	5	1	3	0	4	11	5	4	1	3	28	17	3	21	15	.	2	11	15	8	7	10	13	1	10	5	4	1	208
Bais	.	.	.	4	.	.	7	11	9	4	.	.	31	22	2	19	11	.	2	.	1	14	.	14	15	7	3	4	8	6	194
Mayenne	.	1	3	0	3	0	4	9	8	4	1	0	34	22	2	15	14	.	2	9	12	6	1	9	14	10	.	5	8	4	200
Ernée	1	2	3	2	.	0	3	14	9	0	1	20	21	14	5	31	.	1	6	19	11	11	4	9	17	1	4	4	7	2	222
Montsûrs	.	.	3	.	4	3	4	5	7	1	.	28	34	0	.	10	14	0	1	2	20	.	.	.	15	14	.	3	9	.	177
Laval (E. N.)	1	1	4	3	2	.	4	14	6	.	2	25	31	12	9	27	.	1	3	7	5	1	1	15	29	4	1	24	11	2	245
Cossé-le-Vivien	.	.	2	1	1	.	2	19	7	.	1	1	28	36	2	7	8	.	3	1	14	6	1	8	6	6	1	3	6	11	181
St-Aignan-s.-R	.	1	3	1	2	.	3	15	8	0	1	0	32	41	2	7	8	.	2	1	6	6	1	6	13	13	1	1	6	6	183
Bassin de la Loire inférieure, rive droite.																															
Oudon	.	2	.	.	4	.	4	12	14	5	1	3	12	22	1	9	1	.	.	.	1	5	1	7	12	13	.	.	2	1	133
Varades	.	1	.	.	0	.	1	5	22	.	1	2	11	21	1	4	1	.	1	.	.	4	1	5	6	8	0	.	1	4	98
Nort	.	5	2	3	4	2	4	9	11	1	2	1	21	24	3	7	2	.	2	.	1	6	1	10	12	9	.	.	1	1	144
Nantes (Obsre)	.	4	1	1	5	3	6	29	2	2	0	10	27	3	8	1	.	1	1	0	6	6	8	12	20	0	.	1	5	.	161
Cordemais	.	5	2	2	3	.	7	8	.	19	3	3	.	16	29	2	11	1	.	5	1	2	7	2	1	11	10	.	.	5	155
Savenay (E. N.)	0	3	3	2	0	.	4	10	10	1	1	9	22	10	5	4	1	.	2	.	.	5	3	7	14	3	.	.	1	0	120
Herbignac	1	13	2	3	.	6	16	14	2	1	1	36	12	1	9	1	0	3	0	0	5	3	12	15	7	.	.	2	0	.	165
Bassin de la Loire inférieure, rive gauche.																															
Secondigny	.	1	.	2	6	2	.	36	46	7	.	.	.	24	.	16	1	.	2	2	.	7	.	.	.	60	1	.	12	.	295
Parthenay (E. N.)	2	.	0	3	.	.	3	8	11	.	2	.	2	2	1	3	.	.	4	.	.	5	6	5	5	5	.	.	3	.	69
Belleville	.	.	.	.	0	.	.	2	8	38	1	3	4	22	5	5	.	.	.	0	0	.	7	1	7	5	9	0	.	4	121
Gourgé	.	.	0	2	1	0	.	13	22	1	5	.	2	7	7	8	1	.	1	.	6	7	1	6	5	9	1	1	0	6	110
Airvault	.	1	2	.	1	0	.	12	28	1	4	0	2	10	5	12	.	.	0	.	.	8	2	8	6	7	2	0	1	6	116

STATIONS.	1	2	3	4	5	6	7	8	9	10	11	12	13	14	15	16	17	18	19	20	21	22	23	24	25	26	27	28	29	30	TOTAL.
Bassin de la Loire inférieure, rive gauche (suite).																															
Bressuire (P. C.)	.	.	.	2	3	.	3	20	34	4	4	1	1	25	.	15	.	.	.	.	2	7	7	11	16	13	.	.	6	2	176
Absie	.	3	2	.	.	7	.	30	51	2	9	.	2	9	17	8	2	.	4	2	10	8	6	20	13	28	2	.	1	10	249
Les Gardes	1	0	1	4	1	.	7	13	27	0	2	4	6	31	1	10	0	0	1	.	0	5	6	7	17	18	0	.	8	1	173
Vieillevigne	3	2	3	12	.	7	6	15	23	6	2	5	3	11	4	5	.	2	5	3	.	6	7	21	7	21	2	.	11	8	199
Legé	.	.	3	.	3	.	8	17	37	9	5	2	4	18	.	17	.	.	4	9	.	8	6	16	18	8	.	.	.	3	195
Les Herbiers	.	2	2	.	4	.	4	14	35	8	5	1	6	22	2	11	2	.	4	4	5	7	6	22	16	12	1	.	2	4	199
Clisson	.	1	1	.	1	.	4	6	29	4	2	1	6	24	.	9	1	.	2	.	.	6	3	7	16	1	.	.	4	.	129
Le Pallet	2	2	1	4	.	4	7	28	6	3	3	7	24	1	7	1	2	1	1	3	6	11	14	24	2	.	.	4	2	.	167
Vertou	2	1	.	4	.	5	7	26	4	1	.	9	29	2	10	1	2	1	0	.	6	5	6	11	19	1	.	.	6	.	158
Bouaye	.	2	2	8	3	.	0	7	23	6	2	0	7	21	1	11	0	.	3	1	1	5	5	10	11	22	0	.	0	5	156
Saint-Gildas	0	.	1	0	.	.	1	7	.	18	7	4	1	12	16	5	.	.	1	5	1	6	3	9	7	13	1	.	0	.	118
BASSINS ENTRE LA LOIRE ET LA GIRONDE.																															
Bassins de la Sèvre niortaise et de la Vie.																															
Pamproux	.	.	.	5	3	.	11	23	20	5	6	5	.	11	.	15	.	.	3	.	.	6	12	10	43	.	.	.	15	6	200
Chantecorps	.	.	.	3	2	2	.	28	42	4	1	7	3	8	3	4	12	.	.	1	.	7	3	9	3	22	19	.	1	11	195
Mazières	.	.	.	5	6	1	.	29	51	4	10	.	.	3	12	.	16	.	.	.	.	7	.	9	19	19	31	2	1	.	223
Champdeniers	.	2	1	.	4	1	3	28	40	6	10	.	4	7	3	7	6	.	4	2	.	9	7	13	23	23	2	.	1	8	213
Prahecq	.	1	1	4	4	1	19	25	12	9	.	5	4	7	17	4	.	5	5	3	6	5	13	12	21	6	.	1	2	.	192
Mauzé	14	13	8	5	5	2	1	26	27	5	10	2	1	4	1	19	5	0	4	5	3	6	7	4	12	3	3	4	1	0	199
Arcais	.	1	1	.	3	3	1	19	34	3	9	4	5	.	1	12	8	.	4	3	2	7	5	10	14	11	8	.	1	2	168
Xanton-Chassenon	.	2	.	.	3	2	4	21	37	3	8	.	2	8	1	12	2	.	3	1	2	8	3	13	18	15	.	.	3	4	175
Roche-s.-Yon (E.N.)	.	1	0	0	5	.	14	.	35	5	8	3	3	22	.	17	2	2	5	4	.	9	9	15	14	6	1	.	2	4	187
Luçon	.	1	1	0	2	.	4	19	36	4	7	3	1	9	.	12	5	.	2	3	2	6	5	15	18	10	.	.	1	6	170
La Chataigneraie	.	.	7	.	12	.	9	43	51	6	1	.	.	25	11	22	10	.	3	.	3	12	2	15	8	18	4	.	1	11	273
Les Sables-d'Olonne	.	.	1	.	2	.	3	18	31	2	7	2	2	12	0	9	7	.	4	3	7	6	4	10	9	5	3	1	2	3	153
Saint-Gilles-s.-Vie	.	1	.	1	.	.	2	9	37	2	6	1	4	8	.	11	.	.	2	5	3	3	4	5	4	5	.	0	.	.	113
Pornic	.	1	1	.	.	.	15	10	3	6	8	12	16	20	.	18	.	2	8	5	4	8	10	12	10	15	.	.	.	1	188
Ile d'Yeu	.	.	1	.	.	1	5	11	47	1	12	1	2	21	0	4	11	2	4	8	12	14	7	11	11	14	0	.	0	1	201
Noirmoutiers	.	3	.	.	.	.	4	5	21	5	6	1	6	22	1	7	1	.	3	3	3	6	2	10	6	9	2	.	0	0	126
Bassin de la Charente.																															
Ruffec	.	.	0	.	2	.	.	5	41	3	13	.	0	4	2	17	9	.	6	3	1	8	8	11	10	18	6	.	0	9	176
Montbron	.	.	.	.	1	.	.	2	19	3	.	.	.	2	.	16	11	.	10	7	2	8	11	11	10	28	17	1	.	11	170
Aigre	.	.	.	.	.	.	.	21	27	.	.	.	.	13	.	14	.	.	.	7	5	8	13	11	18	17	.	.	5	.	159
Angoulême (P. C.)	.	.	.	.	0	.	.	1	16	2	8	0	.	0	1	8	5	.	6	6	3	5	5	5	6	13	11	1	.	3	105
Barbézieux	.	.	.	.	.	.	.	3	21	4	10	2	.	1	1	12	5	.	8	7	14	5	12	10	12	31	17	2	.	6	183
Cognac	.	.	.	.	1	.	.	5	36	2	12	.	1	1	2	9	7	.	7	5	11	6	9	8	6	14	10	2	.	6	160
Jonzac	.	.	.	.	2	.	.	6	21	4	9	2	.	1	2	19	7	.	5	4	10	5	10	10	11	33	10	2	2	5	180
Saintes	.	.	2	.	4	.	.	29	37	4	12	4	1	4	7	11	5	5	6	6	11	9	18	9	17	15	7	6	1	8	238
Chef-Boutonne	.	.	0	.	2	2	.	6	6	4	6	0	0	2	5	6	5	.	6	2	1	6	5	13	8	8	6	.	.	5	104
Crézières	.	.	.	.	.	4	.	28	45	.	10	.	4	2	8	23	6	.	7	4	.	7	5	30	20	15	5	.	.	.	221
Celles-sur-Belle	.	.	.	.	5	5	.	35	28	4	9	.	5	8	.	4	4	.	7	4	.	9	9	17	16	26	8	.	1	4	208
Villiers-en-Plaine	.	.	.	3	3	0	39	32	5	14	1	.	9	.	14	7	7	.	.	.	.	12	4	10	11	11	4	0	0	4	190
St-Jean-d'Angely	0	1	0	.	2	1	.	11	35	5	13	0	.	2	3	11	5	.	4	7	7	5	9	14	9	9	5	1	.	4	163
Ile d'Aix	.	2	.	.	1	2	.	27	48	2	17	2	.	6	2	11	8	.	3	5	17	8	10	17	12	9	8	4	.	2	223
Chassiron	.	1	.	.	1	1	.	14	27	.	17	1	.	3	1	9	1	.	3	2	11	5	4	13	15	4	9	2	.	1	145

STATIONS.	1	2	3	4	5	6	7	8	9	10	11	12	13	14	15	16	17	18	19	20	21	22	23	24	25	26	27	28	29	30	TOTAL.
BASSIN DE LA GIRONDE.																															
Bassin de la Dordogne.																															
La Tr-d'Auvergne..	.	.	.	.	3	.	.	1	15	25	19	1	2	7	11	20	19	.	1	8	9	7	18	19	9	36	19	4	4	14	271
Laqueuille.....	.	.	.	1	.	.	.	13	5	6	2	.	2	4	7	7	4	.	9	4	4	5	7	2	9	13	2	1	11	5	122
Ussel.....	.	.	8	3	.	.	13	19	.	4	8	.	4	18	24	19	.	13	10	.	20	12	10	35	26	20	12	20	17	30	345
Bort.....	.	.	10	3	.	.	13	19	1	4	7	.	5	18	24	18	.	15	13	.	18	15	11	32	25	20	11	20	15	18	334
Aurillac (E. N.)...	0	1	.	.	3	.	.	8	31	4	21	.	.	12	10	20	3	1	25	7	6	5	5	7	11	27	5	5	14	3	234
Argentat.....	16	12	8	4	8	.	.	2	8	20	16	24	8	8	16	40	48	32	24	32	28	24	32	40	40	28	12	16	8	28	582
Beaulieu.....	.	.	0	.	.	2	.	1	19	4	15	0	.	6	8	10	6	.	13	6	17	8	12	13	4	12	5	4	1	12	178
La Tronquière....	.	.	3	.	.	.	.	3	25	20	10	.	.	12	.	25	2	.	28	23	10	12	42	20	8	36	12	7	12	3	312
Saint-Ceré.....	.	.	.	.	1	.	.	.	22	1	9	.	.	12	.	19	.	.	15	6	3	7	9	7	3	22	.	5	10	5	156
Bretenoux.....	.	.	.	.	7	.	.	2	16	9	12	.	.	10	2	6	.	.	7	19	4	7	9	10	6	20	1	.	12	5	164
La Capelle.....	1	.	.	.	2	.	.	2	20	2	17	2	.	7	3	16	.	.	20	6	9	11	26	20	8	31	6	6	11	8	234
Martel.....	.	.	.	.	2	.	.	2	20	.	18	.	10	.	.	14	.	.	12	7	6	9	13	10	11	20	.	4	11	3	172
Payrac.....	.	.	.	.	.	.	.	.	15	1	10	.	11	.	7	9	.	.	11	5	4	4	6	9	2	21	.	6	11	3	135
La Bastide-Murat..	.	.	.	.	.	.	.	.	12	.	20	.	.	13	.	17	.	.	.	10	20	20	13	.	15	15	5	.	15	.	175
Gourdon.....	1	.	.	2	.	.	.	26	.	.	20	.	.	.	2	.	25	.	24	25	5	20	8	4	20	25	22	15	20	.	264
Tulle (P. C.).....	.	.	.	.	.	.	.	14	.	15	38	.	.	.	3	22	6	.	10	15	5	12	9	22	25	29	14	.	15	.	254
Périgueux (E. N.).	.	.	.	.	2	.	.	4	10	0	10	1	.	1	1	15	.	.	3	9	8	3	11	8	4	17	.	2	.	10	119?
Saint-Jean-d'Ataux.	.	.	.	.	7	.	.	25	7	15	9	.	.	4	.	22	.	.	24	16	.	20	12	.	26	21	.	.	15	.	223
Chalais.....	.	.	.	.	3	.	.	0	18	2	13	2	.	3	3	9	14	.	7	4	12	6	8	7	6	21	5	3	.	8	155
Montguyon.....	.	.	.	.	.	.	.	14	12	8	13	4	.	3	4	27	.	.	10	5	4	6	22	7	14	24	2	2	6	.	187
Les Églisottes.....	.	.	.	.	3	.	.	.	15	.	13	1	.	1	3	6	12	.	0	9	12	4	9	11	3	17	8	2	.	6	136
Lussac.....	.	.	.	.	2	.	.	.	9	2	8	2	.	.	3	5	9	.	9	8	15	4	10	14	3	14	5	5	.	4	131
Saint-Sabin.....	.	.	.	.	.	3	.	.	17	1	11	3	0	7	.	10	15	.	12	7	16	5	15	16	6	22	4	5	4	.	178
St-André-de-Cubz.	.	.	.	1	1	.	.	.	12	3	8	2	.	.	8	6	9	.	9	8	19	5	9	14	2	15	11	5	.	9	151
Bassin du Lot.																															
Montmirat.....	.	.	.	.	.	.	.	4	4	1	3	.	.	4	0	5	6	.	4	4	3	1	3	7	7	6	4	2	.	.	68
Bagnols.....	.	.	.	.	.	.	.	.	10	2	1	.	.	5	10	6	6	1	2	7	2	4	.	.	3	12	14	2	3	1	91
Mende (P. C.).....	.	.	.	.	.	.	.	.	12	0	3	.	.	5	4	9	5	0	3	2	4	.	1	.	4	5	7	1	.	5	70
Saint-Chély-d'Ap..	.	.	.	.	.	.	.	.	8	1	6	3	6	2	5	1	.	.	.	.	.	.	.	1	1	7	14	0	.	1	56
Saint-Léger-du-M..	.	.	.	.	.	.	3	6	11	3	.	.	.	.	.	5	.	.	.	.	.	3	1	.	3	6	4	1	1	1	49
Nasbinals.....	.	.	.	.	1	.	.	.	6	13	10	6	.	.	14	6	3	2	5	6	2	2	4	4	4	12	10	2	.	3	115
Marvejols.....	.	.	.	.	.	.	.	.	22	0	9	.	.	8	.	15	22	.	0	3	1	.	.	.	13	19	5	0	.	9	116
Laguiole.....	.	.	.	.	.	.	.	.	30	8	17	3	.	12	5	10	25	.	.	22	.	.	.	13	10	38	30	.	.	.	223
Mur-de-Barrez....	.	.	.	.	.	.	.	.	12	20	24	.	.	12	10	12	10	14	8	10	16	12	20	16	8	10	16	6	.	4	240
Entraygues.....	.	.	.	.	.	.	.	.	18	3	16	.	.	4	.	15	9	.	10	12	9	4	15	9	6	22	12	4	.	18	186
Figeac.....	.	.	.	.	.	.	.	.	18	4	25	.	.	19	.	11	.	.	14	16	11	17	23	11	4	16	11	.	9	5	214
Livernon.....	.	1	.	.	2	.	.	.	11	3	14	.	.	11	2	12	4	.	13	10	3	9	13	9	4	14	7	6	8	6	162
Lauzès.....	.	.	.	.	.	.	.	.	8	7	10	.	.	10	6	14	.	.	22	14	4	16	17	13	.	12	6	3	11	2	175
Cajarc.....	.	.	.	.	2	.	.	.	1	2	17	.	.	17	2	10	4	.	12	13	4	5	10	10	3	13	5	2	10	4	146
Limogne.....	.	.	.	.	3	.	.	.	5	.	14	.	.	8	9	21	13	.	.	.	7	4	11	.	.	18	12	2	2	.	129
Cahors.....	.	.	.	.	.	.	.	.	8	.	13	.	.	8	3	12	3	.	12	20	11	6	8	6	2	13	9	2	3	4	143
Cazals.....	.	.	.	.	.	.	.	.	11	5	16	1	2	9	1	11	.	.	15	11	4	5	12	7	2	14	.	6	11	1	144
Puy-l'Évêque.....	.	.	4	.	.	.	.	.	6	.	8	.	.	4	.	15	10	.	21	25	13	11	8	13	5	15	.	.	16	.	174
Villeneuve.....	.	.	.	.	0	.	.	.	0	0	0	.	.	0	.	4	18	.	1	15	12	3	2	4	3	5	3	.	1	3	76

STATIONS.	1	2	3	4	5	6	7	8	9	10	11	12	13	14	15	16	17	18	19	20	21	22	23	24	25	26	27	28	29	30	TOTAL.
Bassins du Tarn et de l'Aveyron.																															
P^t de Montvert	.	.	.	.	.	.	.	.	11	1	10	.	.	10	4	13	3	2	5	5	2	1	.	.	4	14	8	0	.	0	93
Florac	.	.		.	.	.	.	.	8	1	7	.	.	2	4	7	6	1	1	8	3	.	0	1	2	6	8	0	.	9	74
Meyrueis	.	.	.	.	.	.	.	.	7	2	5	2	.	2	11	7	14	1	.	14	1	.	7	1	3	5	13	3	1	11	109
Massegros	.	.	.	.	.	.	.	.	11	3	10	6	.	3	11	11	8	1	13	21	3	13	11	11	6	3	21	20	3	6	195
Le Cabaretou	.	.	.	.	.	.	.	.	4	.	9	.	.	.	9	11	8	.	22	15	13	18	6	.	.	.	.	20	10	6	151
Fraïsse	.	.	.	.	.	.	.	.	4	.	17	3	.	.	9	12	15	.	18	30	16	5	4	3	1	5	.	8	4	23	178
La Salvetat	.	.	.	.	.	.	.	.	2	.	22	.	.	2	5	23	21	.	55	51	20	9	15	4	6	.	10	11	2	23	281
La Cavalerie	.	.	.	.	.	.	.	.	5	.	13	.	.	6	4	15	6	.	7	20	7	1	2	.	8	2	13	4	4	12	128
Castres	.	.	.	.	.	.	.	.	1	2	.	.	.	.	4	5	7	1	8	27	14	5	10	7	1	2	10	4	.	6	114
Lavaur	.	.	.	.	.	.	.	.	3	0	0	.	.	2	3	7	4	.	21	16	8	0	2	0	.	6	6	1	0	2	83
Canals	.	.	.	.	.	.	.	.	2	3	.	.	.	2	7	.	8	.	7	19	10	.	3	2	2	2	10	1	1	5	83
Rodez (E. N.)	.	1	.	.	.	.	.	.	9	1	9	4	.	2	.	12	6	.	11	17	3	2	6	5	3	8	14	6	.	7	126
Alban	.	.	.	.	.	.	.	.	9	8	13	.	.	15	6	21	.	.	57	15	6	16	31	8	4	27	6	10	16	6	274
Albi (P. C.)	.	.	.	.	.	.	.	.	1	1	2	3	.	2	.	4	.	.	6	11	7	2	5	2	4	2	10	1	1	5	69
Carmaux	.	.	.	.	.	.	1	.	1	1	1	3	.	1	.	7	0	.	9	25	6	3	5	3	4	3	16	4	1	7	99
Montauban (E. N.)	.	.	5	.	.	.	.	.	.	12	.	1	.	8	.	.	20	.	10	27	12	20	8	6	.	.	44	22	16	10	221
Lalbenque	.	.	.	.	0	.	.	0	6	0	11	.	.	4	4	10	2	.	12	20	8	2	10	6	.	14	9	1	7	1	137
Castelnau	.	.	.	.	.	.	.	.	3	1	10	.	.	4	1	8	.	.	14	18	7	2	7	2	.	20	5	3	9	1	115
Molières	.	.	.	.	.	.	.	3	6	7	.	3	6	7	4	14	.	7	27	24	14	7	3	.	.	4	.	.	.	.	136
Montalzat	.	.	.	.	.	.	.	.	0	1	5	5	.	3	2	.	.	9	2	24	6	1	6	5	4	9	10	3	.	6	101
Caussade	.	.	.	.	.	.	.	.	4	1	7	3	.	4	3	2	8	.	.	38	9	2	5	4	2	8	13	3	.	10	126
La Française	.	.	.	.	.	.	.	.	6	.	11	.	.	2	2	8	.	.	58	16	3	6	7	2	.	11	1	1	12	.	143
Caumont	.	1	.	.	.	.	.	.	1	3	.	.	.	2	6	1	6	.	7	30	8	.	6	2	.	5	9	3	.	6	96
Bassin de la Garonne, cours supérieur, et affluents des Pyrénées.																															
Ax	.	.	.	.	.	.	.	.	.	6	.	.	.	.	.	.	9	19	52	50	19	12	9	.	.	.	.	7	13	25	221
Vicdessos	.	.	.	.	.	.	.	.	4	3	.	.	.	2	4	3	22	18	28	17	19	10	10	1	3	3	8	4	12	21	192
Belesta	.	.	.	.	.	.	.	.	5	2	.	.	.	7	.	.	24	12	17	12	16	8	8	3	.	.	7	4	6	27	158
Foix (E. N.)	.	.	.	.	.	.	.	.	.	10	.	.	.	2	.	.	12	16	17	11	32	7	6	1	1	.	14	2	12	20	163
Mirepoix	.	.	.	.	.	.	.	.	.	1	.	.	.	.	.	2	11	2	7	9	14	6	1	.	.	.	10	3	5	5	76
Le Fossat	.	.	.	.	.	.	.	.	.	1	.	.	.	1	1	1	16	5	9	13	11	3	3	.	.	.	6	6	3	2	81
Royat	.	.	.	.	.	.	.	.	.	.	.	.	.	1	1	1	8	1	5	8	9	3	1	.	.	.	6	5	1	3	53
Arreau	.	.	.	.	.	.	.	.	4	.	.	.	.	9	4	8	7	18	7	4	3	3	.	.	.	.	4	8	13	9	101
Izaut de-l'Hôtel	.	3	.	.	.	.	.	.	1	5	.	.	.	5	4	0	35	22	24	5	35	19	4	.	1	.	10	6	16	30	226
Rieumes	.	.	.	.	.	.	.	.	4	.	.	.	.	.	14	14	4	1	23	.	10	4	.	3	.	.	9	8	3	9	107
Nailloux	.	.	.	.	.	.	.	.	.	1	.	.	.	.	3	2	14	1	10	13	11	2	2	1	.	7	2	3	4	.	76
Léguevin	.	.	.	.	.	.	.	2	3	.	.	.	3	4	.	.	19	.	15	18	14	.	.	3	.	.	8	3	2	8	102
Verfeil	.	.	.	.	.	.	.	.	1	9	.	.	.	.	.	5	10	.	11	19	11	1	7	4	.	.	12	5	.	8	103
Toulouse (Obs^re)	.	.	.	.	.	.	.	.	5	.	.	.	.	2	3	7	7	0	20	13	11	0	3	4	.	.	12	4	.	7	100
Villeneuve-les-B	.	.	.	.	.	.	.	.	.	.	.	.	.	.	3	6	10	.	12	.	.	.	8	.	6	.	43	9	.	6	102
Bassin de la Garonne (R. G.) au-dessous de Toulouse; bassins du Gers et de la Baïse; bassin de la Gironde.																															
Lannemezan	.	1	.	.	.	.	.	.	1	4	.	.	.	4	7	1	26	30	26	10	29	14	9	2	2	.	13	3	8	22	212
Boulogne	.	.	.	.	.	.	.	.	.	3	.	.	.	1	9	25	25	26	26	8	15	15	11	1	.	9	7	4	10	10	205
Isle-en-Dodon	.	.	.	.	.	.	.	.	.	6	.	.	.	6	7	.	.	12	.	6	7	4	3	.	.	.	6	1	4	4	66
Lombez	.	.	.	.	.	.	.	.	1	2	.	.	.	2	2	5	19	2	17	13	12	3	1	0	.	.	8	8	1	5	102
Cadours	.	.	.	5	.	.	.	8	.	.	.	.	.	.	.	.	18	6	12	10	6	8	8	.	.	11	.	.	.	3	95
Masseube	.	1	.	.	.	.	.	.	3	5	.	.	.	2	4	5	29	10	18	24	20	1	3	.	.	.	11	3	2	9	148

STATIONS.	1	2	3	4	5	6	7	8	9	10	11	12	13	14	15	16	17	18	19	20	21	22	23	24	25	26	27	28	29	30	TOTAL.
Bassin de la Garonne (R. G.) au-dessous de Toulouse; bassins du Gers et de la Baïse; bassin de la Gironde (suite).																															
Miélan	.	1	.	.	.	.	.	.	4	2	.	.	.	3	4	7	21	8	26	26	34	1	2	1	.	.	13	3	2	17	175
Mirande	.	.	.	.	.	.	.	.	4	.	.	.	.	2	9	5	24	5	21	27	18	2	1	.	.	.	13	.	2	18	153
Auch (P. C.)	.	0	.	.	.	.	.	.	4	3	.	.	.	4	3	3	11	3	9	18	12	6	6	1	.	1	10	7	1	5	107
Vic-Fezensac	.	.	.	.	.	.	.	.	.	2	1	.	.	3	3	5	10	3	14	22	18	2	7	1	.	.	11	4	2	10	118
Lectoure	.	.	.	.	.	.	.	.	.	5	.	.	.	4	6	6	11	.	13	24	17	.	6	.	.	.	13	1	.	8	114
Condom	.	.	.	.	.	.	.	.	1	2	0	.	.	1	6	4	9	.	7	20	18	3	4	2	1	1	10	.	.	7	96
Eauze	.	.	.	.	.	.	.	.	2	.	0	.	.	0	4	4	9	8	10	19	23	3	9	2	4	9	7	2	2	11	127
Agen (P. C.)	.	.	.	2	.	.	.	1	.	2	2	.	2	1	1	2	.	12	15	8	5	7	5	1	3	6	2	0	3	.	80
Damazan	.	.	.	.	.	.	.	.	.	.	12	.	1	4	1	6	.	6	22	11	3	5	4	1	.	6	.	.	.	.	82
Grignols	.	1	.	.	0	.	0	.	4	0	5	4	.	.	4	6	7	0	7	24	6	4	3	5	1	3	6	3	0	6	101
Captieux	.	.	.	.	.	.	.	.	6	0	6	3	.	.	4	5	10	3	7	24	15	6	9	9	10	2	7	4	1	11	143
La Réole	.	.	.	.	.	0	.	.	6	1	5	2	.	.	1	4	5	.	5	7	9	3	6	10	3	6	7	1	.	3	83
Sauveterre	0	0	.	.	0	.	.	1	11	.	6	7	.	.	7	10	12	.	7	19	14	3	10	11	4	11	18	2	.	6	159
Bordeaux-Floirac	.	0	0	1	.	0	0	10	2	4	1	.	0	3	5	11	.	6	9	16	3	9	10	1	12	7	6	0	7	.	123
Saint-Julien	.	.	.	.	3	.	.	.	10	8	14	2	.	1	12	6	10	.	9	5	16	8	8	16	4	15	15	5	0	7	176
Royan	.	.	.	1	.	1	.	3	27	3	8	1	.	1	11	6	9	.	3	3	11	3	5	5	3	3	7	3	.	2	119
BASSINS ENTRE LA GIRONDE ET LES PYRÉNÉES.																															
Petits bassins entre la Gironde et l'Adour.																															
Saint-Nicolas	.	.	.	.	.	.	2	3	24	2	11	1	.	0	11	.	.	0	7	6	17	6	9	8	4	24	9	3	0	10	156
Hourtins	.	.	.	.	2	.	.	2	19	2	12	3	.	0	5	12	12	1	10	7	17	7	7	11	2	25	11	13	2	7	185
Moutchic	.	.	.	1	.	.	.	.	18	4	10	.	3	1	2	8	10	1	11	7	8	11	13	12	5	22	20	7	1	7	182
Pissos	.	2	.	.	.	.	.	.	14	.	.	10	.	7	18	6	7	14	16	18	19	9	9	14	2	4	13	4	5	14	205
Belin	.	.	.	1	2	.	0	1	10	1	4	2	.	0	6	11	13	2	23	25	18	11	16	21	4	15	19	6	2	10	221
Cazaux	.	.	.	.	1	.	.	.	13	2	2	.	9	6	3	8	7	12	19	27	19	27	9	10	2	25	13	7	4	11	237
Piquey	.	.	.	.	.	.	.	.	13	2	4	1	.	.	6	8	4	4	14	23	10	12	6	7	1	18	13	5	1	8	159
Bassin de l'Adour.																															
Pic du Midi	0	1	.	.	.	.	.	.	9	.	0	.	.	5	11	22	71	100	63	27	65	47	12	2	1	1	27	29	38	96	628
Peyranère	.	.	.	.	.	.	.	.	.	8	.	.	.	.	15	.	.	.	43	8	.	33	10	.	.	.	10	.	13	.	140
Gélan	.	.	.	.	.	.	.	.	11	.	.	.	.	18	.	56	46	43	34	43	24	20	4	.	3	4	17	24	10	48	405
Lourdes	3	.	.	.	.	.	.	.	7	.	.	.	.	9	.	35	25	56	43	23	36	8	16	2	0	4	18	13	6	24	326
Bagnères-de-Big	.	.	.	.	.	.	.	.	6	2	.	.	.	5	4	6	61	48	30	21	50	6	7	2	.	.	18	13	.	44	323
Tarbes (P. C.)	.	.	.	.	.	.	.	.	2	1	.	.	.	3	4	36	24	30	18	26	7	7	1	.	.	11	3	4	14	3	194
Villecomtal	.	.	.	.	.	.	.	.	4	1	.	.	.	2	7	5	25	10	29	21	30	4	3	1	.	.	14	4	4	14	178
Aignan	.	.	.	.	.	.	.	.	1	.	.	2	.	.	5	6	6	12	24	28	22	2	5	1	.	13	.	7	1	20	155
Riscle	.	.	.	.	.	.	5	.	.	.	.	.	.	.	6	7	16	10	25	24	18	10	9	.	6	12	4	5	6	12	181
Cazaubon	.	0	.	.	.	.	.	.	2	2	2	.	.	1	6	6	12	4	11	25	19	3	9	4	3	2	10	4	1	9	135
Mont-de-Marsan	.	.	.	.	.	.	.	.	3	2	2	.	.	2	5	4	14	10	18	18	26	2	9	3	1	1	13	7	1	10	151
Saint-Sever	.	1	.	.	.	.	.	.	3	2	0	.	.	2	7	7	17	13	23	22	23	3	8	1	1	0	15	5	6	9	168
Lescar (E. N.)	.	3	.	.	.	.	.	.	3	3	.	.	.	.	7	6	40	26	49	26	30	9	8	2	1	.	16	8	7	17	261
Orthez	.	4	.	.	.	.	.	.	5	3	.	.	.	9	9	11	26	20	56	33	23	7	7	2	.	.	23	6	3	27	274
Oloron	.	5	.	.	.	.	.	.	4	7	.	.	.	13	10	17	24	70	84	40	37	21	25	2	.	11	3	14	43	.	430
Mauléon	.	1	.	.	.	.	.	.	2	5	.	.	.	9	19	6	47	44	69	18	35	20	18	1	.	.	15	12	7	28	356
St-Jean-Pied-de-P.	.	3	.	.	.	.	.	.	2	3	.	.	.	21	17	6	38	65	37	24	44	27	17	.	.	.	26	19	11	32	392
Dax (E. N.)	.	.	.	.	.	.	.	.	6	.	0	.	.	6	6	19	13	19	33	18	12	8	9	1	.	15	8	10	6	10	200
St-Martin-de-Hinx	3	.	.	.	.	.	.	0	9	0	.	.	3	12	6	23	12	58	32	14	14	16	10	1	.	15	19	10	14	14	278

STATIONS.	1	2	3	4	5	6	7	8	9	10	11	12	13	14	15	16	17	18	19	20	21	22	23	24	25	26	27	28	29	30	TOTAL.
Bassin de l'Adour (suite).																															
Peyrehorade	.	1	.	.	.	.	.	.	4	.	.	.	.	8	6	11	15	23	66	12	14	14	11	1	.	.	15	11	3	26	242
Biarritz	.	.	.	.	.	.	.	.	.	12	.	.	.	7	5	.	9	32	15	5	5	8	1	4	.	.	12	6	6	8	135
VERSANT DE LA MÉDITERRANÉE.																															
BASSINS ENTRE LES PYRÉNÉES ET LE RHÔNE.																															
Bassins du Tech, de la Tet et de l'Agly.																															
Prats-de-Mollo	.	.	.	.	.	.	.	.	2	.	.	.	.	.	.	.	.	.	.	.	.	.	.	.	.	.	.	.	.	.	2
Amélie-les-Bains	.	.	.	.	.	.	.	1	.	.	.	.	.	10	.	2	.	8	6	.	.	.	.	.	.	.	.	.	2	.	29
Col de la Quillane	.	3	.	.	.	.	.	.	.	.	.	.	.	5	.	2	6	.	.	6	4	.	.	.	6	9	.	4	.	7	52
Montlouis (C. M.)	.	.	.	.	.	.	.	.	.	.	.	.	.	13	.	.	4	2	3	1	6	10	.	.	.	.	.	.	12	30	81
Bouleternère	.	.	.	.	.	.	.	.	.	.	.	.	.	.	.	.	.	.	.	.	.	.	.	.	.	.	.	.	4	1	5
Le Soler	.	.	.	.	.	.	.	.	.	.	.	.	.	2	.	.	.	.	1	.	.	.	.	.	.	.	.	.	2	1	6
Perpignan (Obs^re)	.	.	.	.	.	.	.	.	.	.	.	.	.	2	.	.	.	.	1	.	.	.	.	.	.	.	.	.	2	0	5
La-Tour-de-France	.	.	.	.	.	.	.	.	.	.	.	.	.	.	.	2	.	.	.	1	3	0	.	.	.	.	.	1	3	2	13
Estagel (C. M.)	.	.	.	.	.	.	.	.	.	.	.	.	.	.	.	.	.	.	3	0	.	2	.	.	.	.	.	.	.	4	9
Salces	.	.	.	.	.	.	.	.	.	.	.	.	.	.	.	.	.	.	.	.	.	.	.	.	.	.	.	.	.	6	6
Cerbère	.	.	.	.	.	.	.	.	.	.	.	.	.	.	.	10	.	3	.	.	.	.	.	.	.	.	.	.	3	.	16
Paulilles	.	.	.	5	.	.	.	.	.	.	.	.	.	.	.	.	.	.	.	.	.	.	.	.	.	.	.	.	.	.	5
Cap Béar (phare)	.	.	.	.	.	.	.	.	.	.	.	.	.	4	.	2	.	.	8	1	.	.	.	.	.	.	.	.	.		8
Port-Vendres	.	.	.	.	.	.	.	.	.	.	.	.	.	2	.	1	.	.	1	1	.	.	.	.	.	.	.	.	.		5
Bassin de la Sègre.																															
Col de Puymorens	.	.	.	.	.	.	.	.	.	.	.	.	.	5	.	.	.	.	.	.	31	.	.	.	.	.	.	.	.	.	36
Angoustrine	.	.	.	.	.	.	.	.	.	.	.	.	.	4	.	.	.	6	.	.	6	.	.	.	.	.	.	.	.	14	30
Bourg-Madame	.	.	.	.	.	.	.	.	.	.	.	.	.	3	.	.	.	.	.	.	.	.	.	.	.	.	.	.	.	8	11
Bassin de l'Aude.																															
Arques	.	.	.	.	.	.	.	.	.	.	.	.	.	.	.	.	14	.	12	11	15	4	2	.	.	.	9	.	5	7	81
Couiza	.	.	.	.	.	.	.	.	.	2	.	.	.	.	2	.	12	1	5	8	12	1	28	.	.	.	6	0	6	12	95
Monthaut (h. bois)	.	.	.	.	.	.	.	.	.	.	.	.	.	.	.	.	14	.	11	11	15	3	2	.	.	.	9	.	3	6	74
Sainte-Gemme	.	.	.	.	.	.	.	.	.	.	.	.	.	.	.	14	.	.	12	15	2	7	.	.	.	7	3	5	6	.	72
Besplas	.	.	.	.	.	.	.	.	.	.	.	.	.	.	.	16	.	6	8	7	10	4	2	1	.	.	2	4	3	.	63
Salettes	.	.	.	.	.	.	.	.	9	2	3	.	.	10	2	29	.	12	50	33	8	32	15	.	.	4	13	5	10	11	249
Lespinassière	.	.	.	.	.	.	.	.	8	2	3	.	.	11	2	28	.	12	49	33	8	29	11	.	.	4	11	5	10	10	236
Caunes (hors bois)	.	.	.	.	.	.	.	.	.	.	.	.	.	.	.	5	15	.	3	5	17	2	8	2	.	.	.	6	1	.	65
Carcassonne (C. M.)	.	.	.	.	.	.	.	.	.	.	.	.	.	1	0	13	2	.	15	14	8	7	3	0	.	3	2	0	6	2	78
Barbaira	.	.	.	.	.	.	.	.	.	.	.	.	.	.	.	2	8	.	9	10	7	4	.	.	.	.	3	1	1	4	48
Montlaur	.	.	.	.	.	.	.	.	.	.	.	.	.	.	.	2	15	.	7	16	16	.	5	.	.	.	2	4	.	9	77
Terre-Rouge	.	.	.	.	.	.	.	.	.	.	.	.	.	.	.	.	13	.	8	11	6	3	.	.	.	.	4	4	.	6	55
Moux	.	.	.	.	.	.	.	.	.	.	.	.	.	.	.	.	2	.	.	10	14	.	.	.	.	.	.	.	.	2	29
Rustiques	.	.	.	.	.	.	.	.	.	.	.	.	.	.	.	16	.	.	12	15	.	4	.	.	.	.	.	3	5	.	55
Bassins de l'Orb, de l'Hérault, du Lez et du Vidourle.																															
Saint-Pons	.	.	.	.	.	.	.	.	.	1	7	.	.	.	8	26	10	4	20	16	8	.	.	.	.	.	14	10	20	10	154
Le Poujol	.	.	.	.	.	.	.	.	1	.	.	.	.	1	2	5	1	.	1	8	1	.	.	.	.	.	.	5	3	1	29

STATIONS.	1	2	3	4	5	6	7	8	9	10	11	12	13	14	15	16	17	18	19	20	21	22	23	24	25	26	27	28	29	30	TOTAL.
Bassins de l'Orb, de l'Hérault, du Lez et du Vidourle (suite).																															
Bédarieux (P. C.)..	.	.	.	.	.	.	.	.	.	.	.	.	.	.	.	.	.	.	.	.	4	.	4	.	.	.	.	2	.	.	10
L'Escandolgue....	.	.	.	.	.	.	.	.	.	.	3	.	.	.	2	6	.	.	.	9	.	.	.	.	.	.	.	2	3	1	26
Béziers.....	.	.	.	.	.	.	.	.	.	.	.	.	.	.	.	4	.	.	1	.	.	.	.	.	.	.	.	.	.	.	5
Le Caylar.....	.	.	.	.	.	.	.	.	5	.	10	1	.	1	4	6	10	.	3	12	7	.	1	3	1	1	4	3	3	8	83
Lodève.....	.	.	.	.	.	.	.	.	.	.	.	.	.	.	.	9	2	.	.	9	.	.	.	.	.	.	.	7	2	.	29
Saint-Bauzille.....	.	.	.	.	.	.	.	.	.	.	.	.	.	3	.	1	.	.	.	.	.	.	.	.	.	2	.	.	2	.	8
Gignac.....	.	.	.	.	.	.	.	.	.	.	.	.	.	.	.	.	.	2	.	.	.	.	.	.	.	.	.	.	.	.	2
Clermont.....	.	.	.	.	.	.	.	.	.	.	.	.	.	.	.	.	.	.	.	.	.	1	.	1	1	.	.	6	.	.	9
Pézénas.....	.	.	.	.	.	.	.	.	.	.	.	.	.	.	.	.	.	.	.	.	.	.	.	.	.	.	.	.	.	.	0
Plateau de Valène..	.	.	.	.	.	.	.	.	.	.	.	.	.	6	.	.	.	.	.	.	.	.	.	.	.	.	.	.	.	.	6
Col de la Cardonille.	.	.	.	.	.	.	.	.	.	.	.	.	.	3	.	1	.	.	.	1	.	.	.	.	.	2	.	1	2	.	10
St-Mathieu-de-Tr..	.	.	.	.	.	.	.	.	.	.	.	.	.	3	.	.	.	.	.	.	.	.	.	.	.	.	.	.	.	.	3
Nîmes (E. N.).....	.	.	.	.	.	.	.	.	.	.	.	.	.	17	.	.	.	.	.	.	.	.	.	.	.	.	2	.	.	.	19
Lausargues.....	.	.	.	.	.	.	.	.	.	.	.	.	.	.	.	.	.	.	.	.	.	.	.	.	.	.	.	.	.	.	0
Montpellier (E. N.).	.	.	.	.	.	.	.	.	.	.	.	.	.	.	.	6	.	.	.	.	.	.	.	.	.	.	4	.	.	.	11
Palavas.....	.	.	.	.	.	.	.	.	.	.	.	.	.	.	.	3	.	.	6	.	.	.	.	.	.	.	.	.	2	.	11
Cette (P. C.).....	.	.	.	.	.	.	.	.	.	.	.	3	.	.	.	.	.	.	1	.	.	.	.	.	.	2	.	.	.	.	6
Agde.....	.	.	.	.	.	.	.	.	.	.	.	.	.	.	.	.	.	.	.	.	.	.	.	.	.	.	.	.	.	.	0

BASSIN DU RHÔNE.

Bassin de la Saône.

Bains.....	.	.	4	.	.	.	.	33	6	5	2	.	3	5	6	.	8	.	12	3	.	14	3	.	.	9	.	1	.	.	114
Montdoré.....	1	1	.	.	4	.	.	7	31	17	1	3	.	7	5	6	12	.	.	11	5	1	17	5	3	9	8	2	4	8	167
Fresne-s.-Apance..	1	1	.	.	2	.	.	3	28	12	1	2	0	10	5	6	11	0	.	11	5	0	16	5	2	12	6	7	3	5	154
Jussey.....	.	1	.	.	3	.	.	7	29	12	1	1	4	7	1	11	10	0	2	5	2	5	10	4	4	10	11	4	4	7	156
Vesoul (E. N.)....	.	1	.	.	0	.	.	16	33	8	7	.	3	5	4	4	16	.	4	9	2	6	3	10	6	17	8	6	.	3	175
Villersexel.....	12	.	.	1	.	1	.	35	33	12	4	.	.	4	7	8	35	4	16	9	3	8	5	8	.	20	6	8	6	5	250
Chaumercenne....	.	.	.	.	.	.	.	14	22	4	2	.	3	2	5	6	7	.	2	5	1	6	3	6	10	13	11	5	4	9	140
Chalindrey.....	.	1	.	.	2	.	.	7	43	11	2	2	6	5	1	6	10	1	0	9	4	1	13	8	7	13	12	5	3	5	177
Villegusien.....	.	.	.	.	3	3	.	4	34	10	2	.	5	2	.	15	15	.	.	11	4	3	6	7	3	20	2	2	12	7	170
Vaux-s.-Aubigny..	.	.	.	.	.	.	3	38	5	.	4	.	.	.	14	.	10	.	12	3	.	9	7	5	18	4	.	6	4	.	142
Lamargelle.....	.	.	.	3	.	.	.	19	15	2	2	1	2	2	3	23	7	.	8	6	.	4	4	.	21	8	11	8	3	3	155
Is-s.-Tille.....	.	.	.	1	.	.	.	12	12	6	1	.	2	3	1	14	9	.	4	18	3	6	.	1	6	4	0	8	2	2	115
Saint-Seine-l'Abb..	.	.	.	.	.	.	.	6	14	26	7	.	.	2	3	9	7	2	.	16	2	2	20	7	6	18	4	4	7	8	173
Saussy.....	.	.	.	.	3	.	.	5	22	10	3	.	7	.	.	12	.	8	.	6	.	3	7	2	6	11	5	7	7	5	129
Sombernon.....	.	.	.	.	1	.	.	3	18	17	1	2	3	3	2	18	10	.	.	6	2	4	9	10	1	13	7	6	1	9	146
Dijon.....	.	.	.	1	.	.	.	9	10	6	1	.	4	1	.	13	5	.	4	2	.	7	1	5	9	9	1	4	5	0	97
Auxonne.....	.	1	.	.	.	.	.	3	32	2	1	.	3	2	2	4	3	1	1	3	0	3	4	4	6	6	18	5	1	1	106
St-Jean-de-Losne..	.	.	.	.	.	.	.	16	14	1	1	.	3	3	2	4	2	1	4	2	.	4	2	9	12	15	4	2	2	6	109
Beaune.....	.	.	.	.	.	.	.	4	10	10	.	1	1	10	.	5	1	.	0	3	1	10	2	4	5	10	1	6	6	5	97
Lons-le-Saul. (E.N.).	.	1	.	.	.	.	.	1	19	0	1	0	0	2	22	5	5	3	2	8	6	1	4	7	6	9	19	6	2	11	138
Châlon-s-Saône...	.	.	.	.	.	.	.	9	16	.	.	.	4	.	.	7	.	.	6	1	.	4	.	.	10	12	.	.	11	1	81
Mont-St-Vincent...	.	.	.	.	.	.	.	3	21	5	2	.	2	2	2	5	6	.	.	4	1	2	3	6	7	18	11	.	.	.	100
Monsols.....	.	.	.	.	.	.	.	5	.	3	4	.	3	4	10	11	6	9	10	13	5	6	4	5	3	6	9	7	13	5	141
Tramayes.....	.	.	.	.	.	.	.	4	9	5	2	.	.	2	4	4	5	.	5	3	3	6	3	5	2	3	7	5	3	10	90
Tournus.....	.	.	.	.	.	.	.	.	18	1	1	.	1	7	1	7	2	.	5	6	.	.	15	4	9	18	.	6	10	5	116

STATIONS.	1	2	3	4	5	6	7	8	9	10	11	12	13	14	15	16	17	18	19	20	21	22	23	24	25	26	27	28	29	30	TOTAL.
Bassin de la Saône (suite).																															
Bourg (E. N.)	.	.	.	.	.	.	.	1	10	4	1	1	1	3	12	6	1	.	.	.	.	.	1	1	6	2	12	.	1	16	79
Montrevel	.	.	.	.	.	.	.	3	11	1	.	.	.	5	7	5	2	.	4	1	.	10	3	5	3	3	10	3	2	12	90
Pont-de-Vaux	.	.	.	.	.	.	.	.	7	.	.	.	.	4	.	.	9	.	3	1	2	8	11	5	3	6	3	.	1	1	64
Mâcon (E. N.)	.	0	.	.	.	.	.	4	6	0	2	.	.	3	1	4	2	.	1	1	2	13	13	4	2	1	7	2	13	3	88
Châtillon-sur-Chal.	.	.	.	.	.	.	.	5	3	1	3	.	5	5	5	1	.	.	10	3	12	10	7	.	7	15	5	.	.	6	103
Thoissey	.	.	.	.	.	.	.	.	9	1	3	.	.	2	3	2	2	.	.	4	3	7	1	2	9	.	5	2	.	17	72
Saint-Nizier-d'Az.	.	.	.	.	.	.	.	2	10	1	4	.	.	2	12	7	16	3	8	10	12	15	11	2	4	10	10	9	21	8	177
Villefranche (E. N.)	.	.	.	.	.	.	.	1	5	2	.	.	3	2	1	2	2	1	2	2	2	3	7	1	2	.	6	2	1	12	58
St-Foy-l'Arg.	.	.	.	.	.	.	.	1	3	1	5	.	0	1	3	5	8	.	3	5	4	1	2	1	.	0	5	5	3	9	65
Tarare	.	.	.	.	.	.	.	4	5	.	3	.	.	2	2	6	9	.	10	9	6	8	3	1	.	5	7	4	10	6	102
Bassin du Doubs.																															
La Chap^{lle}-des-Bois.	.	.	.	.	.	.	.	.	8	32	8	.	.	5	47	16	40	35	10	3	18	5	10	18	17	7	13	18	22	19	353
Mouthe	4	.	.	3	.	.	.	25	24	4	.	5	3	43	3	13	8	.	35	12	2	16	13	26	25	29	8	8	4	3	316
Pontarlier	.	3	.	.	2	.	.	6	33	11	2	.	2	6	32	15	13	6	.	17	11	3	4	9	13	14	22	9	13	12	255
St-Hippolyte	.	1	.	.	0	.	.	4	26	9	1	1	4	3	4	11	.	.	5	8	13	1	4	2	2	18	20	1	10	15	164
Pont-de-Roide	.	.	.	.	2	.	.	15	37	23	.	.	6	6	16	7	10	.	5	15	2	2	7	15	3	28	17	11	.	6	233
Chap^{lle}-s.-Rougem.	.	5	.	3	.	.	.	31	42	20	12	.	6	29	4	17	3	3	13	19	.	25	103	11	12	18	6	12	3	7	395
Belfort	.	2	.	2	.	.	.	38	34	13	5	.	4	25	11	9	12	.	8	20	1	11	15	9	6	17	4	14	2	4	266
Clerval	.	.	.	.	.	.	.	37	37	6	.	.	7	31	5	11	7		10	12	3	1	7	19	11	29	8	10	5	10	266
Lods	1	.	.	.	3	.	.	.	34	16	5	2	.	6	23	8	23	5	.	11	5	5	4	10	4	7	33	14	10	9	238
Levier	1	3	.	.	4	.	.	.	47	17	7	4	1	5	30	7	11	7	.	22	10	3	15	18	15	20	41	9	7	11	315
Nans-s.-Ste-Anne	2	4	.	1	.	.	.	.	32	25	16	4	1	6	32	15	22	4	.	24	4	9	10	5	8	22	19	20	20	13	319
Amancey	.	.	.	.	5	.	.	.	43	19	2	4	.	21	2	9	7	2	10	6	8	6	14	6	8	18	26	.	.	30	246
Ornans	.	.	.	.	.	.	.	6	28	16	.	.	6	3	19	6	20	.	7	16	2	2	2	8	15	24	22	10	3	13	228
Quingey	1	.	.	.	.	.	.	.	42	5	5	.	2	5	20	1	13	2	.	11	1	1	4	8	3	14	25	11	5	8	188
Bouclans	2	.	.	0	.	.	.	51	20	4	1	0	3	30	3	15	1	.	15	11	1	4	6	8	13	32	7	5	7	3	242
Besançon (E. N.)	.	.	.	.	0	.	.	6	37	10	1	2	2	4	19	.	18	.	2	20	3	3	4	9	12	27	31	9	8	11	238
Bassin du Rhône proprement dit, cours moyen.																															
Chamonix	.	3	.	.	4	.	.	.	27	15	5	1	.	.	15	5	12	2	.	8	31	.	2	8	8	36	45	2	12	10	250
Les Contamines	.	2	.	.	.	.	.	.	12	38	5	.	.	.	17	.	.	.	.	.	.	.	1	11	5	40	49	1	1	.	183
Sallanches	2	3	.	.	.	.	.	.	37	20	5	2	.	.	28	3	16	12	5	28	42	.	5	1	9	19	39	4	18	16	313
Mélan	.	6	.	.	.	.	.	.	7	12	4	2	.	0	33	5	26	2	.	25	17	.	6	7	14	22	41	0	11	4	243
Cruseilles	.	.	.	.	.	.	.	6	13	10	2	.	6	.	45	11	17	.	12	4	12	4	2	12	10	39	.	6	6	18	235
Annemasse	.	.	.	.	.	.	.	.	8	6	.	.	.	2	41	8	5	5	.	9	6	.	2	5	10	13	5	.	5	6	135
Évian	.	.	.	.	.	.	.	.	7	9	.	2	.	5	35	7	9	.	7	6	.	8	9	9	5	10	6	22	9	1	166
Gex	.	.	.	.	.	.	.	.	36	24	6	.	.	5	33	2	24	6	.	30	9	.	22	.	16	19	26	.	20	.	277
Léaz	.	.	.	.	.	.	.	.	27	10	6	5	.	17	27	17	7	1	8	10	10	9	11	8	3	3	1	2	.	5	187
Thônes	.	6	.	.	.	.	.	1	54	28	8	8	.	2	39	11	10	5	.	18	34	.	18	5	22	46	81	16	12	21	445
Leschaux	.	3	.	.	.	.	.	0	20	14	4	.	4	11	34	.	.	.	.	25	.	.	3	8	8	16	40	.	.	.	190
Annecy	.	1	.	.	.	.	.	0	23	11	2	2	.	2	5	2	19	4	.	18	8	.	10	4	9	11	43	3	3	6	186
Rumilly	1	.	.	.	.	.	.	29	7	5	1	.	1	42	3	29	2	.	15	12	.	3	8	8	15	40	4	5	13	2	245
Chambéry (P. C.)	.	3	.	.	.	.	.	.	24	11	3	3	.	1	34	1	19	8	.	22	14	.	3	5	8	25	42	6	9	3	244
Belley	.	.	.	.	.	.	.	5	5	2	4	.	.	18	17	4	11	.	3	17	11	8	.	3	5	6	25	11	5	24	184
Lhuis	.	.	.	.	.	.	.	6	6	3	4	.	.	17	18	3	10	.	3	17	11	7	.	3	5	6	23	12	4	23	181

STATIONS.	1	2	3	4	5	6	7	8	9	10	11	12	13	14	15	16	17	18	19	20	21	22	23	24	25	26	27	28	29	30	TOTAL.
Bassin du Rhône proprement dit, cours moyen (suite).																															
Nantua	.	2	2	3	.	.	.	8	19	5	8	7	.	6	8	14	7	.	10	6	5	4	12	3	14	6	.	7	7	8	200
Pont-d'Ain	.	.	.	.	.	.	4	.	15	5	8	.	.	22	6	3	4	.	10	.	9	4	8	6	4	12	20	13	4	2	159
Chalamont	.	.	.	.	.	.	.	5	4	1	2	.	.	4	8	4	2	1	7	1	11	4	3	4	4	1	19	6	.	14	105
Ambérieu	.	1	.	.	.	.	.	7	7	3	1	.	.	14	8	3	6	2	9	3	11	2	7	3	4	2	19	6	6	11	134
Montluel	.	.	.	.	.	.	.	4	.	.	6	.	3	2	2	6	4	.	3	4	4	4	4	3	1	.	9	2	5	12	78
Mont-Verdun	.	.	.	.	.	.	.	.	6	.	2	2	.	.	5	.	3	1	.	3	7	1	2	0	.	1	8	1	.	1	43
St-Genis-Laval (Ore)	.	.	.	.	.	.	.	0	2	.	3	1	.	0	1	0	4	1	.	4	4	0	2	0	0	.	3	2	0	3	30
Lyon (Tête-d'Or)	.	0	.	.	.	.	.	0	4	0	5	2	.	1	3	.	4	3	.	4	6	1	4	1	0	1	7	2	2	4	54
Rive-de-Gier	.	.	.	.	.	.	.	.	.	.	10	.	.	.	.	5	.	.	1	.	4	.	.	.	.	4	.	3	8	0	34
Vienne	.	.	.	.	.	.	.	24	.	.	9	.	.	4	12	5	4	9	12	14	6	7	5	5	0	3	8	6	7	10	150
Pélussin	.	.	.	.	.	.	.	.	.	1	15	.	.	.	3	7	3	.	5	2	6	2	.	5	.	.	.	8	.	11	67
Arzay	.	.	.	.	.	.	.	1	4	3	5	2	.	0	12	0	10	4	.	10	8	1	4	3	1	0	14	5	3	8	98
Bassin de l'Isère.																															
La Mure	.	.	.	.	.	.	.	.	30	3	28	.	.	.	10	.	15	.	3	14	2	.	6	6	3	14	15	3	5	19	176
Grenoble (E. N.)	.	4	.	.	.	.	.	.	.	.	7	.	.	.	13	1	14	5	.	15	8	.	8	3	.	7	20	3	11	9	128
St-Marcellin	.	.	.	.	.	.	.	.	.	.	21	.	.	.	.	.	.	22	30	.	.	.	.	.	.	10	24	.	.	.	107
Bassin de la Durance.																															
Aiguilles	.	.	.	.	.	.	.	.	45	.	.	.	15	95	.	.	.	.	.	.	.	.	.	.	.	54	.	.	.	.	209
Guillestre	.	.	.	.	.	.	.	.	.	25	.	7	.	.	4	.	9	.	.	4	.	.	.	.	8	11	13	.	1	1	83
Embrun	.	.	.	.	.	.	.	3	5	.	17	.	2	4	17	9	.	.	8	3	3	.	.	6	4	34	28	4	.	9	156
Chorges	.	.	.	.	.	.	.	.	.	.	10	.	.	20	.	15	.	.	.	.	20	.	.	12	.	.	.	.	15	.	92
Tallard	.	.	.	.	.	.	.	.	20	.	11	.	.	.	.	.	.	.	.	.	.	.	.	.	.	.	.	.	.	.	31
Barcelonnette (E.N)	.	.	.	.	.	.	.	.	28	.	2	.	.	3	19	.	.	.	6	3	0	.	.	6	.	12	16	0	.	4	99
Le Lauzet	.	.	.	.	.	.	.	.	.	34	.	9	.	.	24	.	.	.	.	17	.	.	.	.	.	.	35	.	.	.	119
Gap (E. N.)	.	.	.	.	.	.	.	4	25	.	1	.	.	6	8	10	.	.	3	.	2	1	.	1	.	21	6	1	6	3	97
Veynes	.	.	.	.	.	.	.	.	18	7	3	12	.	.	9	.	15	2	.	11	1	.	9	1	6	9	16	.	4	11	134
Serres	.	.	.	.	.	.	.	.	16	.	15	.	.	.	.	.	.	.	6	2	.	.	.	3	.	5	.	.	.	.	47
La Motte	.	.	.	.	.	.	.	.	.	4	.	6	.	.	.	.	3	.	.	.	.	.	.	.	.	12	10	.	.	.	35
Orpierre	.	.	.	.	.	.	8	8	.	.	8	.	.	6	.	.	.	.	8	6	.	3	.	2	.	.	6	.	.	.	55
Laragne	.	.	.	.	.	.	.	.	12	.	9	.	.	21	.	.	.	.	.	.	.	.	.	.	.	.	24	.	10	.	76
Saint-Vincent	.	.	.	.	.	.	.	.	.	.	.	4	.	.	24	.	.	.	.	4	.	.	.	.	.	.	4	.	.	5	41
Château-Arnoux	.	.	.	.	.	.	.	.	.	.	.	5	.	.	15	.	14	.	.	7	15	.	.	.	.	.	.	.	.	12	68
Sisteron	.	.	.	.	.	.	.	.	.	.	.	5	.	.	20	.	.	.	.	.	.	.	.	.	.	.	.	.	.	.	25
Banon	.	.	.	.	.	.	.	10	.	.	.	.	.	.	20	.	.	.	.	.	23	15	.	.	.	.	.	.	.	.	68
Volonne	.	.	.	.	.	.	.	.	.	.	4	.	.	.	6	.	.	.	.	4	.	.	.	.	3	3	.	.	.	4	24
Les Granons	.	.	.	.	.	.	.	.	.	1	1	2	.	.	2	.	12	.	.	3	.	.	.	.	.	.	.	.	.	1	22
Peyruis	.	.	.	.	.	.	.	.	.	.	.	3	.	.	5	0	10	.	.	.	.	.	.	.	.	.	.	.	.	.	18
Plan des Mées	.	.	.	.	.	.	.	.	.	.	.	.	.	.	10	.	6	.	.	3	.	.	.	.	.	.	.	.	.	.	19
Saint-Christol	.	.	.	.	.	.	.	.	.	.	2	.	.	7	.	9	.	.	3	.	.	.	.	.	.	1	4	0	4	.	30
Lagarde	.	.	.	.	.	.	.	.	.	.	2	.	.	6	.	7	.	.	4	.	.	.	.	.	.	.	3	.	3	.	25
Apt	.	.	.	.	.	.	3	.	.	.	1	.	.	3	.	6	.	.	4	.	.	.	.	.	.	.	1	.	3	.	21
Murs	.	.	.	.	.	.	.	.	.	.	1	.	.	8	.	10	.	.	5	.	.	.	0	0	.	.	5	.	3	.	32
Forcalquier	.	.	.	.	.	.	.	.	.	.	.	1	.	.	2	.	8	.	.	2	.	.	.	.	1	.	.	.	.	60	74
Manosque	.	.	.	.	.	.	.	.	.	.	.	1	.	.	3	.	5	.	.	4	.	.	.	.	.	.	2	.	.	4	19

STATIONS.	1	2	3	4	5	6	7	8	9	10	11	12	13	14	15	16	17	18	19	20	21	22	23	24	25	26	27	28	29	30	TOTAL.
Bassin de la Durance (suite).																															
Barrême	.	.	.	.	.	.	.	.	4	.	.	5	.	.	17	.	10	.	7	.	.	.	.	.	.	.	5	.	.	6	54
Annot	.	.	.	.	.	.	.	.	.	.	2	3	.	4	26	.	7	.	.	3	.	.	.	.	3	.	2	.	.	5	55
Castellane	.	.	.	.	.	.	.	.	.	.	.	25	.	.	.	.	.	19	.	.	.	.	.	.	.	.	2	.	.	13	59
Meyrargues	.	.	.	.	.	.	.	.	.	.	.	.	.	.	.	.	.	.	4	.	.	.	3	.	.	.	3	.	5	.	15
Pertuis	.	.	.	.	.	.	.	.	.	.	0	.	.	2	.	1	.	.	3	.	.	.	.	.	.	.	2	.	5	.	13
Rognes	.	.	.	.	.	.	.	.	.	.	.	.	.	4	.	.	.	.	7	.	.	.	.	.	.	.	2	.	5	.	18
Les Taillades	.	.	.	.	.	.	.	.	.	.	.	.	.	4	.	.	.	.	.	.	.	.	.	.	.	.	.	.	.	.	4
Cavaillon	.	.	.	.	.	.	.	.	.	.	.	.	.	.	.	3	.	.	3	.	.	0	.	.	0	3	.	.	2	.	11
Bassin du Rhône proprement dit, cours inférieur.																															
N.-D.-des-Neiges	.	.	.	.	.	.	.	.	4	.	.	.	.	6	2	5	1	3	4	1	.	1	.	.	.	4	3	1	.	5	40
Les Laubies	.	.	.	.	.	.	.	.	.	.	8	.	.	5	.	.	.	.	5	.	.	.	.	4	3	4	.	.	.	.	29
Le Thort	.	.	.	.	.	.	.	.	1	.	.	.	.	5	.	3	.	.	1	.	.	.	.	.	2	1	.	.	.	.	13
Villefort	.	.	.	.	.	.	.	.	2	.	.	.	.	4	1	3	.	.	.	.	.	.	.	.	.	2	.	.	.	1	13
Vialas	.	.	.	.	.	.	.	.	5	.	2	.	.	11	.	6	.	.	.	8	0	.	.	.	.	7	.	.	.	5	44
St-Germain-de-C.	.	.	.	.	.	.	.	.	2	.	3	.	.	.	5	.	2	.	1	2	.	.	.	.	.	.	.	.	.	8	23
Montpezat	.	.	.	.	.	.	.	.	.	.	.	.	.	18	.	.	.	.	2	.	.	1	2	.	.	0	.	2	1	1	27
Vals	.	.	.	.	.	.	.	.	.	.	.	.	10	14	4	.	.	.	.	.	.	.	.	.	1	2	.	.	3	.	34
Privas (E. N.)	.	.	.	.	.	.	.	.	1	.	2	.	.	.	7	6	.	.	.	.	.	.	.	.	1	.	.	.	.	.	19
Valence (E. N.)	.	.	.	.	.	.	.	.	2	.	2	.	.	4	22	.	1	.	6	.	.	.	.	2	.	4	.	1	5	.	49
Die	.	.	.	.	.	.	.	.	6	17	4	9	.	1	26	.	16	2	.	15	6	.	1	.	8	2	17	.	4	9	143
Rosans	.	.	.	.	.	.	.	.	.	10	.	11	.	.	4	5	10	3	.	5	5	.	2	.	3	3	.	16	.	5	82
Valréas	.	.	.	.	.	.	.	.	2	.	2	.	.	17	.	1	.	.	4	.	.	.	.	.	.	10	.	.	1	.	37
Lapalud	.	.	.	.	.	.	.	.	.	.	.	.	.	.	9	.	.	.	.	.	.	.	.	.	.	.	3	.	2	.	14
Bollène	.	.	.	.	.	.	.	.	.	.	.	.	.	.	20	.	.	.	.	1	.	.	.	.	.	.	4	.	.	1	26
Orange	.	.	.	.	.	.	.	.	.	.	.	.	.	14	.	2	.	.	4	.	.	.	.	.	.	6	.	.	2	.	28
Savoillans	.	.	.	.	.	.	.	.	.	4	2	.	.	.	6	16	.	.	8	.	.	.	.	.	.	7	.	1	1	.	45
Sault	.	.	.	.	.	.	.	1	3	.	2	.	.	9	.	17	.	.	6	.	.	.	.	0	1	5	.	0	9	.	53
Bedouin	.	.	.	.	.	.	.	.	.	.	.	.	.	.	5	3	4	.	.	3	.	.	.	.	.	.	6	.	.	.	21
Carpentras	.	.	.	.	.	.	.	.	.	.	.	.	.	.	3	4	.	.	4	.	.	.	.	.	.	4	.	.	1	.	16
Malaucène	.	.	.	.	.	.	.	.	0	.	1	.	.	.	6	4	2	.	.	5	.	.	.	.	.	.	6	.	.	2	26
Pernes	.	.	.	.	.	.	.	.	.	.	.	.	.	.	4	.	3	.	9	.	.	.	.	.	.	.	.	.	.	.	16
Avignon (E. N.)	.	.	.	.	.	.	.	.	.	.	.	.	.	.	3	1	.	.	2	1	.	.	.	.	.	.	4	.	.	2	13
Saint-Remy	.	.	.	.	.	.	.	.	.	.	.	.	.	4	.	.	.	.	.	.	.	.	.	.	.	.	.	.	.	.	4
Les Baux	.	.	.	.	.	.	.	.	.	.	.	.	.	2	.	.	.	.	.	3	.	.	.	.	.	.	.	.	.	.	5
Viguier	.	.	.	.	.	.	.	.	.	.	.	.	.	.	.	.	.	.	.	2	.	.	.	.	.	.	.	.	.	.	2
Farimon	.	.	.	.	.	.	.	.	.	.	.	.	.	1	.	.	.	.	1	2	.	.	.	.	.	.	.	.	.	.	4
Arles	.	.	.	.	.	.	.	.	.	.	.	.	.	1	.	.	.	.	1	2	.	.	.	.	.	.	1	.	.	1	6
L'Armeillère	.	.	.	.	.	.	.	.	.	.	.	.	.	.	.	2	.	.	1	2	.	.	.	.	.	.	.	.	1	.	6
Létourneau	.	.	.	.	.	.	.	.	.	.	.	.	.	1	.	.	.	.	2	.	.	.	.	.	.	.	.	.	4	.	7
Saintes-Maries	.	.	.	.	.	.	.	.	.	.	.	.	.	.	.	.	.	.	.	4	.	.	.	.	.	.	.	.	.	.	4
Giraud	.	.	.	.	.	.	.	.	.	.	.	.	.	.	.	.	.	.	.	3	.	.	.	.	.	.	.	.	.	.	3
RÉGION DE NICE.																															
Petits bassins entre le Rhône et les Alpes.																															
Le Grand-Sambuc	.	.	.	.	.	.	.	.	.	.	.	.	.	4	.	2	.	.	4	.	.	.	.	.	.	.	3	.	7	.	22
Trets	.	.	.	.	.	.	.	.	.	.	.	.	.	2	.	3	.	.	4	.	.	.	.	.	.	.	2	.	5	.	16

STATIONS.	1	2	3	4	5	6	7	8	9	10	11	12	13	14	15	16	17	18	19	20	21	22	23	24	25	26	27	28	29	30	TOTAL.
Petits bassins entre le Rhône et les Alpes (suite).																															
Gréasque	.	.	.	.	.	.	.	.	.	.	.	.	.	5	.	1	.	.	4	.	.	.	.	.	.	.	2	.	5	.	17
Saint-Antonin	.	.	.	.	.	.	.	.	.	.	.	.	.	9	.	.	.	.	4	.	.	.	.	.	.	.	.	.	8	.	21
Aix (C. M.)	.	.	.	.	.	.	.	.	.	.	.	.	.	3	.	1	.	.	3	.	.	.	.	.	.	.	14	.	6	.	27
Bouc	.	.	.	.	.	.	.	.	.	.	.	.	.	.	.	.	.	.	4	.	.	.	.	.	.	.	.	.	7	.	11
Venelles	.	.	.	.	.	.	.	.	.	.	.	.	.	3	.	.	.	.	1	.	.	.	.	.	.	.	.	.	5	.	9
Pélissanne	.	.	.	.	.	.	.	.	.	.	.	.	.	5	.	.	.	.	5	.	.	.	.	.	.	1	.	.	4	.	15
Cornillon	.	.	.	.	.	.	.	.	.	.	.	.	.	4	.	4	.	.	4	.	.	.	.	.	.	.	1	.	6	.	19
Les Pennes	.	.	.	.	.	.	.	.	.	.	.	.	.	6	.	.	.	.	4	.	.	.	.	.	.	.	.	.	4	.	14
Berre	.	.	.	.	.	.	.	.	.	.	.	.	.	.	.	.	.	.	.	.	.	.	.	.	.	.	.	.	8	.	8
Saint-Chamas	.	.	.	.	.	.	.	.	.	.	.	.	.	1	.	1	.	.	3	.	.	.	.	.	.	.	1	.	4	.	10
Port-de-Bouc	.	.	.	.	.	.	.	.	.	.	.	.	.	2	.	.	.	.	.	2	.	.	.	.	.	.	1	.	.	5	10
Septèmes	.	.	.	.	.	.	.	.	.	.	.	.	.	.	.	.	.	.	.	.	.	.	.	.	.	.	.	.	.	3	3
Aubagne	.	.	.	.	.	.	.	.	.	.	.	.	.	.	.	.	.	.	.	.	.	.	.	.	.	.	.	.	3	.	3
Marseille (Obs^re^)	.	.	.	.	.	.	.	.	.	.	.	.	.	2	.	1	.	.	1	1	.	.	.	.	.	.	.	.	6	1	12
Cap Croisette	.	.	.	.	.	.	.	.	.	.	.	.	.	.	.	.	.	.	.	3	.	.	.	.	.	.	.	.	.	3	6
Phare de Planier	.	.	.	.	.	.	.	.	.	.	.	.	.	.	.	.	.	.	.	5	.	.	.	.	.	.	.	.	.	3	8
La Ciotat	.	.	.	.	.	.	.	.	.	.	.	.	.	.	.	1	.	.	.	2	.	.	.	.	.	.	.	.	4	.	7
La Seyne	.	.	.	.	.	.	.	.	.	.	.	.	.	2	.	4	.	.	.	2	.	.	.	.	.	.	.	.	.	7	15
Cap Sicié	.	.	.	.	.	.	.	.	.	.	.	.	.	.	.	.	4	.	.	.	.	.	.	.	.	.	.	.	.	4	8
Toulon	.	.	.	.	.	.	.	.	.	.	.	.	.	3	.	5	.	.	.	2	.	.	.	.	.	.	.	.	.	5	15
Hyères	.	3	.	.	.	.	.	.	.	.	.	.	.	2	.	4	.	.	.	.	0	.	.	.	.	.	.	.	.	5	14
Draguignan (E. N.)	.	.	.	.	.	.	.	.	.	.	.	.	.	.	.	3	.	.	.	.	.	.	.	.	.	.	.	.	.	2	5
Cannes	.	.	.	.	.	.	.	.	.	.	.	.	.	16	.	.	.	.	.	.	.	.	.	.	.	.	.	.	2	.	18
Nice (E. N.)	.	.	.	.	.	.	.	.	.	.	.	.	.	.	42	.	.	.	.	.	.	.	.	.	.	.	.	.	.	.	42
Villefranche (phare)	.	.	.	.	.	.	.	.	.	.	.	.	.	9	18	.	.	.	.	.	.	.	.	.	.	.	.	.	.	.	27
La Garouppe (phare)	.	.	.	.	.	.	.	.	.	.	.	.	.	7	12	.	.	.	.	.	.	.	.	.	.	.	.	.	.	1	20
CORSE.																															
Ile Sanguinaire	.	.	.	.	.	.	.	.	.	.	.	.	.	.	3	.	14	.	.	5	.	.	.	.	.	.	.	.	2	10	34

OBSERVATIONS DU MOIS DE DÉCEMBRE 1882.

STATIONS.	1	2	3	4	5	6	7	8	9	10	11	12	13	14	15	16	17	18	19	20	21	22	23	24	25	26	27	28	29	30	31	TOTAL.
VERSANT DE LA MER DU NORD.																																
BASSINS DU RHIN, DE LA MEURTHE ET DE LA MOSELLE.																																
La Schlucht	.	1	.	37	5	5	10	0	1	3	0	.	1	6	0	.	.	.	.	.	.	6	8	5	3	67	62	48	0	7	17	291
Rothau	.	0	19	25	8	7	4	0	0	.	.	.	6	.	0	.	.	.	.	.	20	22	9	0	35	58	56	2	5	12	13	300
Gemaingoutte	4	0	.	5	14	5	1	1	.	1	.	.	.	8	5	.	.	.	.	.	.	13	16	14	1	28	26	30	1	2	3	176
Dogneville	.	.	9	9	4	3	2	2	2	1	.	.	1	5	.	.	.	.	.	.	.	5	15	11	20	25	21	2	.	2	5	144
Moriviller	.	.	2	11	.	.	5	12	.	.	.	.	.	.	.	.	.	.	.	.	.	.	14	6	5	12	13	18	.	1	4	104
Flin	.	.	.	9	10	12	1	.	.	.	.	.	1	.	.	.	.	.	.	.	.	10	8	8	8	8	14	14	.	2	10	116
Blamont	.	.	7	4	2	2	.	.	.	.	.	.	1	.	.	.	.	.	.	.	11	9	8	.	8	20	19	.	1	2	.	94
Lunéville	.	.	8	8	6	6	1	.	.	.	.	.	.	1	.	.	.	.	.	.	7	.	18	.	12	18	12	.	.	1	1	99
Einville	.	.	.	17	3	3	2	.	.	.	.	.	.	1	.	.	.	.	.	.	1	4	12	.	.	12	10	2	2	3	.	69
Moncel-sur-Seille	.	.	.	14	14	.	12	.	7	.	.	.	.	3	.	.	.	.	.	.	.	2	12	.	.	13	.	13	.	1	1	92
Nancy (E. N.)	1	.	.	11	5	4	4	1	3	.	.	.	.	2	3	.	.	.	.	.	.	5	11	11	.	14	19	13	3	3	9	123
Bellefontaine	.	.	.	16	3	9	.	7	.	.	.	.	.	3	.	.	.	.	0	.	.	5	20	.	.	18	11	.	6	1	9	108
Bruyères	4	.	.	14	24	8	4	5	.	2	.	.	.	4	0	.	1	0	.	.	.	14	16	15	.	25	29	31	1	3	4	203
Dogneville	.	.	9	9	4	3	2	2	2	1	.	.	1	5	.	.	.	.	.	.	.	5	15	11	20	25	21	2	.	2	5	144
Thaon	.	.	.	17	2	6	1	.	.	.	.	.	.	.	.	.	.	.	.	.	.	12	12	.	.	19	17	18	.	2	.	106
Vézelise	.	.	.	12	6	10	4	.	2	.	.	.	.	2	.	.	.	.	.	.	.	8	16	3	.	16	11	10	.	1	1	100
Allain	2	.	9	12	8	3	1	.	2	.	.	9	.	.	.	0	.	.	.	.	.	11	19	3	1	11	15	15	.	1	1	123
Neuves-Maisons	.	.	.	8	10	6	3	2	2	.	.	.	.	2	.	.	.	.	.	.	.	10	18	5	.	9	14	12	.	.	2	100
Toul	6	.	.	10	8	4	3	1	2	.	.	.	.	2	.	.	.	.	.	.	.	7	16	4	.	9	11	10	.	.	2	94
Foug	1	.	.	6	2	6	4	.	2	3	.	.	.	3	.	.	.	.	.	.	.	.	23	.	.	7	11	8	.	2	1	78
Frouard	.	.	13	1	5	3	0	0	.	.	.	.	2	.	.	.	.	.	.	.	.	11	9	0	11	12	10	1	1	0	2	83
Rogéville	.	.	.	13	6	7	3	.	3	.	.	.	.	2	1	0	.	0	.	.	.	5	22	3	.	11	15	10	.	1	2	102
Haudiomont	.	.	.	14	5	9	4	.	.	.	.	.	.	4	.	.	.	.	.	.	.	8	14	.	.	13	12	11	.	3	.	97
Fleury	9	.	.	21	0	11	.	.	4	0	.	.	.	4	.	.	.	.	.	1	1	7	16	.	5	17	11	10	.	7	11	135
Mance	1	.	15	.	7	8	4	1	.	.	.	.	.	.	5	.	.	.	.	.	.	6	9	5	1	10	17	11	.	3	3	106
BASSINS DE LA MEUSE, DE LA CHIERS ET DE LA SAMBRE.																																
Pouilly	.	.	.	18	4	5	4	3	1	2	.	.	.	2	.	.	.	.	.	.	.	11	20	1	.	15	22	11	.	.	2	120
Clefmont	.	.	.	27	13	2	3	.	1	.	.	.	.	3	.	.	.	.	.	.	14	.	8	.	.	26	36	11	.	.	4	148
Contrexéville	.	.	.	23	3	6	1	.	.	.	.	.	.	.	.	.	.	.	.	.	.	14	18	.	5	22	27	10	.	1	1	130
Aillianville	1	.	.	26	7	11	5	2	1	0	.	.	.	3	.	.	.	.	.	.	.	16	15	4	0	32	33	23	.	2	4	186
Commercy (E. N.)	.	.	.	34	4	16	6	2	.	.	.	.	.	5	.	.	.	.	.	.	.	10	9	11	34	37	33	0	3	4	.	209
Les Kœurs	.	.	.	11	2	.	4	.	.	.	.	.	.	3	.	.	.	.	.	.	2	.	.	.	16	19	13	14	.	2	.	86
Souilly	.	.	.	32	1	15	3	2	.	1	.	.	.	4	0	.	.	.	.	.	.	6	16	0	1	35	35	21	.	5	1	178
Dun	.	.	.	25	5	10	5	2	.	2	.	.	.	5	1	.	.	.	.	.		8	9	.	4	29	25	19	.	3	5	157

STATIONS.	1	2	3	4	5	6	7	8	9	10	11	12	13	14	15	16	17	18	19	20	21	22	23	24	25	26	27	28	29	30	31	TOTAL.
BASSINS DE LA MEUSE, DE LA CHIERS ET DE LA SAMBRE (suite).																																
Hussigny	.	.	.	10	12	3	6	5	4	.	.	.	.	.	4	1	.	.	.	.	.	5	5	3	4	3	4	8	.	4	5	88
Spincourt	.	.	.	23	3	8	5	.	.	.	.	.	.	3	3	.	.	.	.	.	.	6	12	.	.	20	14	12	.	2	3	114
Damvillers	.	.	.	42	1	11	7	2	4	1	.	.	.	6	0	0	.	.	.	.	.	15	22	1	2	57	31	33	.	5	4	244
Margut	.	.	.	9	5	4	5	4	.	.	.	.	.	5	.	.	.	.	.	.	.	4	6	.	5	5	7	9	4	7	2	79
Tannay	.	.	.	3	3	4	.	2	1	.	.	.	.	4	.	.	.	.	.	.	.	5	11	.	2	20	19	11	.	8	5	96
Bairon	.	.	.	23	3	7	5	.	.	.	.	.	.	8	.	.	.	.	.	.	.	9	10	.	2	24	18	10	.	10	4	133
Saint-Aignan	.	.	.	18	2	7	5	5	12	.	.	.	.	5	1	.	.	.	.	.	.	7	10	0	3	21	15	13	.	12	11	146
Sedan	.	.	.	18	2	4	7	2	11	.	.	.	.	5	.	.	.	.	.	.	.	3	8	.	2	18	11	13	.	10	9	121
Launois	.	.	.	13	4	6	5	3	8	.	.	.	.	5	.	.	.	.	.	.	.	9	12	.	4	19	20	16	.	13	5	140
Gespunsart	.	1	.	11	2	5	4	4	8	.	.	.	.	3	0	.	.	.	.	.	.	5	6	1	4	17	18	15	.	14	7	124
Haybes	.	.	2	.	.	.	.	.	.	.	.	.	.	.	1	.	.	.	.	.	.	.	.	.	5	.	23	.	.	21	.	52
Avesnes	.	.	9	2	3	2	3	13	.	.	.	.	.	3	.	.	.	.	.	.	2	4	1	2	15	23	12	.	7	4	10	114
BASSINS DE L'ESCAUT, DE LA LYS, DE L'YSER ET DE L'AA.																																
Gommegnies	.	.	8	3	1	3	4	10	.	.	.	.	.	1	2	.	.	.	.	.	4	5	.	1	13	19	.	4	4	10	.	93
Havrincourt	.	.	6	6	4	3	7	10	1	.	.	.	.	.	.	.	.	.	.	.	2	9	5	.	5	8	5	0	11	1	0	84
Cambrai	.	.	.	6	3	2	2	10	6	.	.	.	.	1	2	.	.	.	.	.	.	3	6	.	2	9	9	4	1	5	3	73
Anzin	.	.	.	5	6	2	1	.	11	.	.	.	.	1	.	.	.	.	.	.	.	12	.	.	.	9	16	10	.	.	9	81
Neuville-Vitasse	.	.	4	11	1	2	8	6	.	.	.	.	1	3	.	.	.	.	.	.	3	6	.	.	7	3	12	.	5	3	7	83
Arras (C. M.)	.	.	3	11	1	3	9	7	.	.	.	.	1	3	.	.	.	.	.	.	4	5	.	0	7	10	8	.	3	6	9	90
Hamblain-les-Prés	.	.	0	13	3	3	9	8	.	.	.	.	1	3	.	.	.	.	.	.	4	4	.	2	7	8	4	0	5	.	3	76
Douai (Observ^re)	.	0	0	3	10	1	1	14	3	.	.	.	.	1	3	.	.	.	.	.	.	4	6	1	1	6	15	3	.	3	4	79
Lille	0	.	6	2	2	0	13	4	0	.	.	.	0	1	1	0	.	.	0	0	2	2	3	0	4	6	13	1	2	2	5	71
Allouagne	0	.	3	8	7	4	14	4	.	.	.	.	.	2	.	.	.	.	.	.	3	8	.	.	5	9	4	.	2	3	1	75
Laventie	.	1	6	2	7	2	11	2	.	.	.	.	1	2	.	0	.	0	0	0	3	4	1	1	6	14	3	0	1	4	8	77
Nordpeene	1	.	0	4	2	7	1	12	2	0	.	.	.	.	4	.	.	.	.	.	.	1	4	.	1	11	11	4	.	2	3	71
Godewaerswelde	0	1	4	4	1	1	12	2	.	.	.	.	1	2	0	0	0	.	0	2	3	0	0	0	13	1	16	1	3	2	11	79
Dunkerque (C. M.)	2	1	0	6	1	9	1	11	8	.	.	.	.	1	2	1	1	.	.	.	0	1	5	.	0	15	12	4	0	2	5	86
Oye	1	.	5		10	0	10	7	.	.	.	.	.	2	1	1	.	.	0	0	2	3	.	1	12	13	3	1	3	6	5	83

VERSANT DE LA MANCHE.

BASSINS DE LA CANCHE, DE LA SOMME, DE LA BÉTHUNE, ETC.																																
Cap Gris-Nez	1	.	.	5	.	13	1	8	6	.	.	.	.	.	2	.	1	.	.	.	.	.	6	.	.	9	8	4	1	4	6	75
Samer	1	0	.	.	.	.	.	2	2	10	.	0	1	2	2	.	11	9	2	3	4	0	0	0	5	4	2	4	9	11	12	100
Boulogne	3	.	.	5	4	5	.	12	8	.	.	.	.	.	1	.	1	.	.	.	2	2	6	0	3	5	10	3	3	4	10	84
Valhuon	0	0	6	5	10	5	10	6	1	.	.	.	1	1	0	0	.	.	.	0	4	9	.	.	14	19	12	1	3	9	19	135
Hucqueliers	.	7	4	15	.	18	3	.	.	.	.	.	.	3	1	.	0	.	.	.	7	6	.	.	.	40	11	0	8	6	.	129
Erquières	.	.	9	15	6	3	4	2	.	5	8	8	2	.	.	.	.	.	.	.	6	10	.	5	18	18	11	.	4	7	13	152
Saint-Riquier	.	.	2	10	19	2	3	7	1	.	.	.	.	1	1	.	.	.	.	.	.	2	6	.	1	12	15	6	.	1	2	90
Abbeville	.	.	1	9	21	2	2	7	2	.	.	.	.	1	1	.	.	.	.	.	.	2	4	.	2	8	13	5	.	2	2	83
St-Valery-s.-Somme	.	.	1	8	13	3	7	8	4	.	.	.	.	.	3	1	.	.	.	.	.	3	5	.	3	6	11	3	0	3	6	88
Aumale	.	.	.	19	5	5	9	14	.	.	.	.	.	.	.	.	.	.	.	.	4	.	14	.	8	18	20	.	.	7	6	129
Eu	.	.	2	26	15	7	6	11	1	.	.	.	0	1	2	.	.	.	.	.	3	5	4	.	7	3	15	.	1	3	3	115
Londinières	.	.	12	17	7	6	6	9	.	.	.	.	.	2	.	.	.	.	.	.	3	9	12	.	8	12	20	2	3	1	4	126
Dieppe	.	.	8	8	6	8	3	8	1	.	.	.	.	.	.	.	.	.	.	.	.	1	8	0	9	9	8	1	1	0	5	70

STATIONS.	1	2	3	4	5	6	7	8	9	10	11	12	13	14	15	16	17	18	19	20	21	22	23	24	25	26	27	28	29	30	31	TOTAL.
BASSINS DE LA CANCHE, DE LA SOMME, DE LA BÉTHUNE, ETC. (suite).																																
Bosc-le-Hard	.	.	0	22	10	7	4	18	1	.	.	.	.	0	2	0	.	.	.	.	2	.	11	.	4	9	13	6	3	6	3	121
Longueville	.	.	3	4	1	3	2	2	.	.	.	1	.	.	.	.	.	.	.	.	1	2	3	0	5	7	6	2	2	1	3	48
Saint-Valery-en-C	.	.	3	12	6	6	.	4	2	.	.	.	.	1	1	.	.	0	.	.	1	0	8	.	3	4	7	1	1	2	1	63
Goderville	.	.	21	13	13	17	.	18	10	.	.	.	.	.	4	.	.	5	.	.	8	.	6	.	9	10	25	1	3	3	4	170
Fécamp (ville)	.	.	7	6	13	13	4	5	9	6	.	.	.	.	4	.	.	6	.	.	2	2	10	.	4	12	9	4	3	1	2	122
BASSIN DE LA SEINE.																																
Bassin de l'Yonne.																																
Haut-Folin	.	.	.	.	70	.	.	.	.	18	.	.	.	.	20	.	.	.	.	.	.	.	28	.	.	.	.	24	.	.	31	190
Bas-Folin	.	.	.	.	36	6	6	35	.	.	.	.	.	.	.	.	.	.	.	.	.	13	19	38	.	60	54	50	6	36	38	397
Pommoy	.	.	9	63	.	.	15	14	.	.	.	.	5	6	.	.	.	.	.	.	26	73	.	.	53	69	65	.	.	.	61	459
Les Settons	3	.	.	56	11	12	8	6	4	.	.	.	.	.	2	.	.	.	.	.	.	15	56	7	2	48	78	64	2	7	9	390
Château-Chinon	2	.	.	31	6	7	8	3	3	1	.	.	.	.	2	.	.	.	.	.	.	11	27	4	1	24	30	14	.	.	6	180
Ouroux	.	.	.	.	.	.	.	.	.	.	34	.	.	.	.	.	.	.	.	.	.	.	51	.	.	.	73	.	.	9	43	210
Saulieu	.	.	9	17	11	2	5	3	.	.	.	.	.	3	.	.	.	.	.	.	9	16	17	2	11	23	21	.	.	4	17	170
Vitteaux	.	.	4	8	3	2	2	.	1	.	.	.	.	2	.	.	.	.	.	.	1	11	28	4	6	12	12	2	.	.	13	111
Montbard	.	.	6	12	10	2	6	3	.	.	.	.	.	.	.	.	.	.	.	.	13	20	3	2	11	17	12	6	2	2	12	141
Cervon	.	.	1	12	3	1	4	2	1	.	.	.	.	0	0	.	.	.	.	.	.	9	15	2	7	8	10	10	.	0	14	99
Varzy (E. N.)	.	.	8	23	7	4	4	.	.	.	.	.	.	2	.	.	.	.	.	.	8	16	22	15	11	11	34	.	.	.	15	180
Clamecy (P. C.)	.	.	2	18	1	2	5	.	.	.	.	.	.	2	.	.	.	.	.	.	.	10	20	0	8	9	14	0	.	1	19	111
Vézelay (P. C.)	1	.	3	13	18	.	2	2	.	.	.	.	.	.	.	.	.	.	.	.	1	11	3	4	18	8	13	10	.	0	4	110
Avallon	.	.	.	27	.	7	5	.	.	.	.	.	.	.	.	.	.	.	.	.	.	7	19	.	2	11	11	2	.	.	10	101
Coulange-s.-Yonne	.	1	15	.	3	5	0	0	.	.	.	.	2	.	.	.	0	.	.	.	.	.	16	2	3	1	14	7	0	4	.	73
Cravant	.	.	.	.	0	.	.	.	1	3	.	2	0	1	.	2	7	2	1	1	9	0	1	4	13	15	7	1	0	0	1	69
Ravières	.	.	25	2	4	5	2	1	.	.	.	.	.	3	13	.	.	.	.	.	9	.	.	.	16	21	12	.	.	3	9	127
Tonnerre (P. C.)	.	.	4	23	.	13	8	4	.	.	.	.	.	4	.	.	.	.	.	.	10	.	3	25	8	25	5	.	.	2	2	136
Vosnon	2	4	4	.	10	.	.	.	.	.	.	.	.	.	.	.	9	7	9	9	12	8	10	9	8	7	6	7	.	3	4	129
Bernon	.	.	24	4	7	1	.	.	.	.	.	.	4	.	.	.	.	.	.	4	8	9	6	10	12	15	2	3	2	4	.	115
Chaserey	4	.	.	19	9	7	3	3	.	.	.	.	.	4	0	.	.	.	.	.	.	7	12	5	1	9	18	13	0	1	1	115
Chessy	.	.	.	22	4	5	5	0	.	.	.	.	.	2	.	.	.	.	.	.	.	7	11	4	.	9	17	9	.	1	1	98
Auxerre (C. M.)	.	.	15	1	6	2	1	.	.	.	.	.	2	.	.	.	.	.	.	.	4	10	2	.	5	11	6	.	0	1	6	71
Aillant													40	.	.	.	.	.	.	1	6	14	.	2	4	18	10	.	1	4	6	106
Laroche	.	.	0	18	1	6	3	1	1	.	.	.	.	3	.	.	.	.	.	.	.	4	14	3	2	5	7	6	.	1	2	77
Joigny (P. C.)	.	.	.	22	1	8	3	1	.	.	.	.	.	.	3	.	.	.	.	.	.	4	13	4	.	4	16	8	.	.	3	89
St-Julien-du-Sault	.	.	20	6	10	3	2	.	.	.	.	.	4	.	.	0	.	.	.	.	5	12	4	1	5	15	8	.	1	1	9	107
Messon	.	.	4	3	.	.	1	.	.	.	.	.	.	.	.	.	.	.	.	.	5	.	2	1	2	3	6	.	.	.	3	29
St-Mards-en-Othe	.	.	3	16	6	5	4	.	.	.	.	.	.	.	7	.	.	.	.	.	.	9	3	3	5	6	14	4	.	.	3	86
Villeneuve-l'Arc^que							32	.	.	.	.	.	2	.	.	.	.	.	.	.	6	9	1	.	7	17	8	1	.	3	8	93
Sens	.	.	16	.	7	3	2	.	.	.	.	.	3	.	0	.	.	.	.	.	5	8	2	0	4	11	.	5	.	2	6	73
Bassin de la Seine supérieure.																																
Chanceaux	.	.	24	3	5	.	2	0	1	.	.	.	0	.	.	.	.	.	.	.	18	23	10	5	23	30	21	.	.	.	22	189
Beneuvre	3	.	.	21	2	8	6	2	1	1	.	.	.	2	0	0	.	.	.	.	.	12	20	7	1	26	27	15	0	0	1	155
Vivey	2	.	.	22	.	10	6	2	1	1	.	.	.	3	.	.	.	.	.	.	.	10	19	3	0	23	23	12	.	0	0	137
Châtillon-s.-Seine	.	.	.	13	3	8	1	3	2	.	.	.	2	.	.	.	.	.	.	.	.	8	1	5	1	14	16	18	.	1	6	102
Laignes	.	.	12	8	4	4	5	1	.	.	.	.	.	2	.	.	.	.	.	.	11	6	11	1	11	11	30	.	.	1	6	124
Fontette	3	.	.	17	9	9	2	3	1	2	.	.	.	2	0	.	.	.	.	.	.	14	12	2	.	28	29	34	0	0	2	167

STATIONS.	1	2	3	4	5	6	7	8	9	10	11	12	13	14	15	16	17	18	19	20	21	22	23	24	25	26	27	28	29	30	31	TOTAL.
Bassin de la Seine supérieure (suite).																																
Bar-s.-S. (M. Saill[d])	2	.	.	19	0	8	2	4	1	.	.	.	.	3	.	.	.	.	.	.	.	8	10	2	1	11	24	4	.	1	1	100
Arc-en-Barrois	.	.	10	6	3	3	4	.	.	4	.	.	.	.	.	.	.	.	.	.	15	9	11	.	22	20	16	.	.	.	4	127
Bergères	.	.	7	12	.	10	.	.	.	.	.	.	.	30	.	.	.	.	.	.											75	134
Épothémont	.	.	.	20	6	6	3	.	.	.	.	.	.	3	.	.	.	.	.	.	13	13	4	.	.	15	18	.	.	4	.	105
Ceffonds	.	.	.	23	1	10	3	1	.	.	.	.	.	2	.	.	.	.	.	.	.	7	17	1	0	14	19	3	.	1	3	105
Verricourt	.	.	.	22	.	9	4	.	.	.	.	.	.	5	.	.	.	.	.	.	.	8	10	.	.	14	16	4	.	.	7	97
Sézanne	.	.	.	12	2	10	.	1	.	.	.	.	1	6	.	.	.	.	.	.	.	5	12	1	2	8	2	5	.	2	1	68
Montiéramey	.	.	.	18	2	8	1	2	0	.	.	.	.	4	.	.	.	.	.	.	.	4	10	1	1	8	15	9	.	0	1	86
Laines-aux-Bois	.	.	.	19	3	9	2	2	.	.	.	.	.	5	.	.	.	.	.	.	.	7	8	1	.	8	18	10	.	1	7	100
Troyes (E. N.)	.	.	1	.	5	5	2	.	.	.	.	.	.	5	.	.	.	.	.	.	3	1	11	.	3	3	12	.	.	0	3	55
Barberey	.	.	.	17	.	8	2	.	.	.	.	.	.	7	.	.	.	.	.	.	.	3	11	.	.	5	12	4	.	.	3	72
Fay	0	.	.	19	3	6	2	3	.	.	.	.	.	3	.	.	.	.	.	.	.	2	10	2	.	6	16	4	.	0	1	76
Origny-le-Sec	4	.	.	18	0	4	.	3	.	.	.	.	.	5	.	.	.	.	0	.	.	4	10	1	1	4	14	3	.	1	.	71
Soligny	.	.	.	18	3	6	1	3	0	.	.	.	.	3	0	.	.	.	.	.	.	3	.	9	.	5	21	4	.	0	0	75
S[t]-Maurice-aux-R.H	.	.	19	.	5	2	3	.	.	.	.	.	3	.	.	.	.	.	.	.	5	9	1	1	3	15	5	.	1	1	6	77
Bassin de la Seine, entre Montereau et le confluent de l'Oise.																																
Courbeton	.	.	3	18	.	5	3	.	.	.	.	.	.	6	.	.	.	.	.	.	.	5	11	3	.	6	16	6	.	.	.	82
Samois	.	.	3	16	12	.	7	.	.	.	.	4	.	.	.	.	.	.	.	.	5	.	10	.	.	.	3	5	.	3	.	68
Melun (P. C.)	.	.	.	24	1	4	.	9	.	.	.	.	.	3	.	.	.	.	.	.	.	2	10	2	1	3	11	2	.	1	.	73
Évry	.	14	.	0	.	.	6	.	.	.	.	.	.	2	0	.	.	2	.	.	1	1	7	.	.	5	.	.	3	.	6	47
Paris (Monts[ris])	.	.	16	3	2	1	12	0	0	.	.	.	0	5	0	.	.	0	.	.	1	5	6	.	1	2	6	0	1	1	7	73
Paris (Passy)	.	.	1	13	.	2	15	3	1	.	.	.	.	3	2	.	.	.	.	.	.	2	10	.	1	1	5	2	.	2	2	65
Le Perrey (St-Hub.)	.	.	2	19	3	1	9	1	1	.	.	.	.	9	0	1	.	1	1	.	1	1	11	2	4	4	6	.	1	1	7	84
Trappes (St-Quen.)	0	.	4	16	2	3	14	2	0	.	.	.	.	6	.	1	0	.	0	0	1	.	14	1	4	1	11	0	1	2	8	89
Satory (P[t]-Désert)	0	.	2	16	2	3	13	1	1	.	.	.	.	5	0	1	0	.	.	0	1	0	13	.	4	2	10	0	1	2	5	82
Versailles (Bérigny)	.	.	13	3	1	1	9	1	.	.	.	.	.	6	.	1	.	0	.	.	1	4	9	0	2	1	7	0	1	1	7	69
Marly-le-Roi	.	.	16	4	2	1	14	2	.	.	.	.	.	6	.	0	.	0	0	.	2	1	13	.	5	2	11	.	2	1	10	93
Bassin de la Marne.																																
Langres (plateau)	3	.	.	23	2	7	7	.	2	3	.	.	.	1	.	.	.	.	.	.	.	.	.	.	.	.	.	.	.	.	.	48?
Marac	1	.	.	23	2	8	3	1	2	1	.	.	.	2	.	.	.	.	.	.	.	19	21	3	.	27	31	13	.	.	3	160
Chaumont (E. N.)	.	.	1	26	6	9	3	3	.	2	.	.	.	.	.	.	.	.	.	.	13	1	15	1	12	36	41	8	.	1	6	185
Colombey	0	.	.	24	4	7	2	1	.	0	.	.	.	3	0	.	.	.	.	.	.	8	12	2	1	19	25	13	.	1	2	124
Andelot	1	.	.	29	10	8	4	1	2	1	0	.	.	3	.	.	.	.	.	.	.	15	14	1	0	25	33	13	2	1	4	166
Joinville	2	.	.	17	3	8	.	4	.	1	.	.	.	3	.	.	.	.	.	.	.	11	18	.	1	29	29	14	.	3	3	146
Vassy	0	.	.	24	2	13	2	2	0	0	.	.	.	2	.	.	.	.	.	.	.	9	15	2	1	20	21	5	.	2	2	122
St-Dizier (la Neuv.)	.	.	9	14	6	6	3	.	.	.	.	.	.	5	.	.	.	.	.	.	3	7	12	.	15	20	8	.	.	.	.	109
Bar-le-Duc	.	.	.	24	8	9	.	3	1	0	.	.	.	4	.	.	.	.	.	.	6	10	6	.	6	20	27	7	.	3	3	137
Sermaize	0	.	.	24	2	12	4	2	.	0	.	.	.	3	.	.	.	.	.	.	.	4	18	1	1	15	14	5	.	2	1	107
Vitry-le-François	.	.	10	9	7	5	4	1	.	.	.	.	.	4	.	.	.	.	.	.	4	3	15	.	13	8	5	.	.	1	4	93
Moivre	.	.	.	27	0	11	4	0	1	.	.	.	.	1	.	.	.	.	.	.	.	1	14	1	.	14	17	1	.	4	1	97
Châlons (P. C.)	.	.	.	15	2	9	1	1	1	.	.	.	.	4	1	.	.	.	.	.	.	4	14	.	2	5	6	1	.	2	.	68
Sommesous	.	.	6	13	9	1	5	.	0	.	.	.	1	2	.	.	0	.	.	.	3	4	5	.	9	7	7	2	1	1	2	78
Pierry	.	.	.	21	2	3	5	2	2	2	.	.	1	3	1	.	.	.	.	.	.	3	17	.	4	10	6	5	.	4	5	95
Montmirail	.	.	.	27	3	5	1	.	2	.	.	.	.	5	.	.	.	.	.	.	.	4	3	2	15	12	.	3	2	.	.	82
La Ferté-s.-Jouarre	.	.	.	17	0	5	1	6	5	.	.	.	.	4	1	.	.	.	.	.	.	2	13	.	3	3	8	1	.	4	1	74
Meaux	.	.	2	20	1	4	5	4	2	2	.	.	.	3	3	.	.	.	.	.	.	2	3	3	11	3	6	3	.	2	2	81
Touquin	.	.	4	20	.	4	7	5	.	.	2	.	.	.	.	.	.	.	.	.	.	5	12	.	5	7	4	.	.	3	6	84

STATIONS.	1	2	3	4	5	6	7	8	9	10	11	12	13	14	15	16	17	18	19	20	21	22	23	24	25	26	27	28	29	30	31	TOTAL.
Bassin de la Marne (suite).																																
Coulommiers	3	0	3	20	.	8	3	1	.	0	.	.	.	4	3	.	.	.	.	2	2	6	8	.	.	7	5	.	7	8	1	91
Parc St-Maur (Obs^re)	.	.	12	4	1	1	9	1	.	.	.	.	0	4	.	.	.	.	.	.	1	6	5	.	2	1	6	.	2	1	11	66
Bassin de l'Aisne.																																
St-Mard-s.-le-Mont.	.	.	29	.	14	4	2	.	.	.	.	.	4	.	.	.	.	.	.	.	4	15	2	.	19	18	3	.	3	1	11	130
Côte de Crèvecœur.	.	.	16	1	6	3	3	3	.	1	.	.	2	.	.	.	.	.	.	.	3	10	5	.	8	8	5	.	2	.	2	78
Ste-Ménehould (P.C.)	.	.	15	.	8	1	2	1	0	.	.	.	1	0	.	.	.	.	.	.	3	13	1	.	9	12	5	.	2	0	5	78
Côte de Biesme	.	1	15	1	0	2	3	.	.	.	.	.	.	3	.	.	.	.	.	.	3	9	5	.	12	14	6	.	.	1	8	83
Grandpré	.	.	13	4	6	2	1	1	.	.	.	.	.	2	.	.	.	.	.	.	8	10	4	.	17	17	11	.	2	2	11	111
Vouziers	.	.	.	13	6	3	5	3	3	.	.	.	.	4	.	.	.	.	.	.	3	2	9	.	5	7	12	4	.	4	6	89
Remaucourt	.	.	.	18	6	4	4	4	5	.	.	.	.	6	.	.	.	.	.	.	.	6	15	.	4	24	17	7	.	6	3	128
Nanteuil	.	.	.	4	12	4	2	3	5	.	.	.	.	.	5	3	.	.	.	.	7	.	12	.	1	8	1	.	.	4	2	73
Berry-au-Bac	.	.	.	9	3	2	3	2	4	.	.	.	.	1	2	.	.	.	.	.	.	4	12	.	1	10	6	2	.	3	1	67
Courtisols	.	.	.	26	2	12	3	3	1	.	1	.	.	3	4	.	.	.	.	.	.	3	13	2	.	10	13	4	2	3	10	117
Suippes	.	.	.	14	.	13	2	3	.	.	.	.	.	3	2	.	.	.	.	.	.	2	15	.	2	8	12	5	.	1	.	82
Reims (P. C.)	.	.	.	12	1	3	2	1	7	.	.	.	.	1	3	.	.	.	.	.	.	3	14	.	2	11	5	3	.	2	.	70
Jonchery-s.-Vesle	.	.	.	12	3	3	3	3	6	.	.	.	.	1	3	1	0	.	.	.	.	3	12	3	1	13	8	5	0	3	.	82
Fismes	.	.	.	11	1	3	.	6	4	.	.	.	.	2	1	.	.	0	.	.	.	3	12	1	2	10	8	2	1	2	1	68
Vauxrot (Soissons)	.	.	.	13	1	1	2	5	4	.	.	.	.	.	.	.	.	.	.	.	.	3	12	.	.	9	9	3	.	3	1	66
Bassin de l'Oise.																																
Hirson	.	.	.	9	3	1	1	6	6	.	.	.	.	1	3	.	0	.	.	.	.	5	6	.	.	22	24	15	.	10	9	120
Dizy-le-Gros	.	.	15	5	3	3	5	5	.	.	.	.	2	3	.	.	.	.	.	.	7	10	.	1	19	15	5	.	5	2	8	115
Montcornet	.	.	.	16	.	2	.	7	.	.	.	.	7	.	1	.	.	.	.	.	3	9	6	.	.	21	16	4	.	7	13	112
Laon (P. C.)	.	.	7	6	5	2	3	4	.	.	.	.	3	1	.	.	.	.	.	7	.	9	0	1	10	8	4	.	5	2	5	82
Fourdrain	.	.	1	11	2	2	3	5	8	.	.	.	.	2	2	.	.	.	.	1	1	7	12	.	2	11	8	3	.	7	5	93
Compiègne	.	.	.	15	2	.	5	4	2	.	.	.	.	.	.	.	.	.	.	.	.	3	8	.	1	.	6	.	.	3	.	48
Maignelay	.	.	11	6	2	.	8	7	.	.	.	.	.	.	1	.	3	.	4	.	.	.	2	.	3	2	1	2	2	1	5	61
Cempuis	.	.	.	20	6	3	1	4	.	.	.	.	.	.	.	.	.	.	0	.	1	.	8	1	5	.	2	1	.	.	7	57
Beauvais (E. N.)	.	.	1	13	6	4	4	5	6	.	.	.	.	.	3	0	0	.	.	0	.	1	7	5	1	4	9	1	.	2	0	74
Noailles	.	.	8	1	.	.	7	9	8	.	.	.	.	.	3	.	.	.	.	.	.	2	5	10	4	4	9	1	.	4	7	83
Plessis-Belleville	0	.	2	16	0	3	8	3	2	.	.	.	.	2	2	.	0	.	0	0	0	2	11	3	2	2	9	0	.	3	0	70
Senlis	0	0	1	12	1	1	3	13	7	.	.	.	.	1	3	.	.	.	.	.	.	2	7	2	1	6	6	2	0	6	4	78
Neuilly-en-Thelle	.	.	.	.	.	.	1	4	1	.	.	.	.	.	.	.	.	.	.	9	.	2	2	.	2	3	.	6	.	1	3	34
Pontoise	.	.	4	13	0	.	10	1	0	.	.	.	4	.	.	.	.	.	.	0	0	.	13	.	2	2	6	0	2	1	3	67
Bassin du Loing.																																
Moutiers	.	.	.	18	.	3	3	.	.	.	.	.	.	2	.	.	.	.	.	.	.	5	10	.	2	4	4	2	.	.	5	58
Toucy	.	.	30	27	.	8	4	1	1	.	.	.	.	4	.	.	.	.	.	.	.	7	19	.	2	6	23	8	.	1	3	143
Rogny (P. C.)	.	.	.	18	1	4	5	.	.	.	.	.	.	4	.	.	.	.	.	.	.	5	13	1	1	3	4	1	.	1	4	65
Grignon	2	.	4	33	12	4	6	5	3	.	.	.	.	8	3	5	2	.	1	.	3	.	13	12	5	12	18	26	24	6	10	217
Courpalet	.	2	3	25	6	5	6	.	.	.	.	.	.	6	.	.	.	.	.	.	.	.	16	.	4	4	12	6	3	3	4	105
Charny	1	22	1	9	4	3	.	.	.	.	.	.	4	.	.	.	.	.	.	.	.	4	12	.	3	5	26	15	.	1	2	111
Château-Renard	.	.	7	13	2	.	.	.	.	.	.	.	.	3	.	.	.	.	.	.	.	.	4	.	8	7	13	4	.	.	.	64
Savigny	.	0	23	3	8	3	3	.	.	.	.	.	3	.	.	.	.	.	.	.	6	15	2	2	6	18	11	.	1	3	11	118
Chéroy	.	.	19	0	4	2	4	.	.	.	.	.	5	.	.	.	.	.	.	.	.	.	.	.	35	6	.	.	.	.	10	85
Nemours	1	.	23	.	12	.	.	.	.	.	.	.	.	9	.	.	.	.	.	.	.	7	4	.	.	8	8	4	6	.	.	82

STATIONS.	1	2	3	4	5	6	7	8	9	10	11	12	13	14	15	16	17	18	19	20	21	22	23	24	25	26	27	28	29	30	31	TOTAL.
Région de la Beauce et bassin de l'Eure.																																
Neuville-aux-Bois	.	.	.	.	1	1	2	.	.	.	.	.	6	2	.	.	.	.	.	.	.	8	.	.	.	.	4	5	.	.	10	39
Malesherbes	.	.	.	18	.	5	6	2	.	.	.	.	.	5	.	.	.	.	.	.	.	5	9	.	.	5	3	.	.	8	.	67
Étampes	.	.	4	16	2	1	10	.	.	.	.	.	.	5	.	.	.	.	.	.	.	4	10	.	3	2	5	2	.	1	5	70
Dourdan	.	.	10	16	4	5	7	1	.	.	.	.	.	9	2	1	.	.	3	.	.	2	16	.	4	7	9	.	3	2	1	102
La Loupe	.	.	5	18	2	6	3	1	3	.	.	.	.	4	2	0	0	.	6	.	1	4	9	2	4	4	7	5	.	4	1	91
Courville	.	.	3	15	3	5	3	1	.	.	.	.	.	.	6	.	1	.	10	.	.	3	8	1	2	1	4	2	.	2	2	72
Nogent-le-Roi	.	.	20	.	2	2	5	5	3	.	.	.	.	4	5	.	.	.	.	.	.	9	3	.	3	.	.	4	.	.	4	69
Rambouillet	.	.	5	4	2	3	7	.	3	.	.	.	2	.	.	.	.	.	.	.	.	.	2	.	3	4	5	.	.	1	5	46
F^t de Bonsmoulins	0	.	5	18	4	5	1	2	5	.	.	.	.	1	8	.	.	3	6	5	.	3	11	3	8	8	13	5	.	4	3	119
Forêt du Perche	.	.	5	21	6	20	3	3	.	.	.	.	.	2	10	.	2	.	6	2	.	3	10	3	7	12	9	5	1	2	4	133
La Ferté-Vidame	.	3	16	5	4	5	1	.	.	.	.	.	2	1	.	.	.	7	1	.	2	12	2	4	5	8	5	.	4	4	4	97
Brézolles	.	.	1	18	.	2	8	1	.	.	.	.	.	.	3	.	.	.	7	.	.	2	10	10	1	6	1	1	.	3	.	74
Anet	.	.	4	12	1	1	5	0	1	.	.	.	.	2	2	.	0	.	.	.	.	1	11	4	.	4	8	3	.	1	1	61
Saint-André	.	.	.	16	1	2	0	3	4	.	.	.	.	1	3	0	0	.	1	.	0	1	9	2	3	1	9	4	.	2	0	61
Conches	.	.	3	9	2	.	1	4	5	.	.	.	.	.	.	.	.	.	12	.	.	0	9	2	.	4	1	1	.	2	.	54
St-Marcel	.	.	1	14	.	4	1	3	2	.	.	.	.	.	4	.	.	.	.	.	10	.	1	2	5	6	2	5	6	1	2	68
Bassin de la Seine inférieure, au-dessous du confluent de l'Oise.																																
Laigle	.	.	3	16	1	6	0	1	6	.	.	.	.	.	3	.	.	2	5	1	.	2	12	8	5	7	13	3	.	3	3	98
Montreuil	.	.	.	18	6	8	.	.	3	11	.	.	.	.	5	.	.	.	3	.	.	2	13	.	.	21	18	.	5	3	4	119
Beaumesnil	0	.	2	12	1	1	2	2	3	.	.	.	.	.	4	0	.	1	.	.	.	1	12	9	1	1	14	4	.	2	1	76
Bernay	.	1	1	12	1	5	.	2	7	.	.	.	1	1	2	.	.	.	2	0	.	.	14	.	8	8	16	.	.	7	2	89
Neubourg	.	.	.	13	.	6	2	0	4	.	.	.	.	.	4	.	.	.	6	.	.	.	10	.	6	8	13	3	.	.	5	79
Lieurey	.	.	.	22	2	12	.	4	4	.	.	.	.	2	1	.	.	.	.	2	.	1	5	2	6	10	26	6	.	2	3	108
Gournay	.	.	4	25	9	.	6	13	3	.	.	0	3	.	.	.	.	.	.	.	6	.	8	.	6	8	10	3	2	2	10	118
Forges	.	.	.	.	4	7	6	5	3	4	.	.	.	3	.	.	3	.	.	.	7	5	7	8	7	3	5	4	5	3	4	93
Buchy	.	.	4	18	13	6	7	10	.	.	.	.	2	2	1	.	0	.	.	.	3	0	13	.	4	10	14	4	2	6	2	121
Elbeuf	.	.	7	13	2	8	2	8	.	.	.	.	1	2	.	1	.	.	1	.	0	1	9	.	7	7	16	3	2	.	4	94
Rouen (île Lacroix)	.	.	10	15	4	7	4	5	3	.	.	.	.	3	2	.	.	.	.	.	5	1	10	3	14	19	43	11	3	2	6	170
Yvetot	.	0	9	25	11	10	3	22	.	.	.	.	1	1	2	1	0	0	0	0	2	0	11	1	6	15	21	8	3	1	6	159
La Hève	2	.	.	18	9	46	4	9	8	.	.	.	.	.	6	.	.	8	.	.	.	1	6	.	5	2	10	1	.	2	2	139
Honfleur	1	.	12	19	7	15	1	40	3	.	.	.	.	0	1	.	.	3	1	.	1	.	9	1	9	7	19	7	2	1	6	164
BASSINS ENTRE LA SEINE ET LA POINTE DE BRETAGNE.																																
Bassins de la Touque, de la Dive, de l'Orne, de la Vire et de la Douve.																																
Gacé	.	.	5	20	3	6	.	1	2	.	.	.	.	0	3	0	.	3	3	7	.	1	15	3	9	5	10	3	.	3	2	106
Saint-Germain	9	.	2	14	2	11	1	3	6	.	.	.	.	2	4	.	.	0	.	.	.	1	13	3	5	10	23	5	.	2	1	114
Lisieux	.	.	7	20	9	12	2	13	7	.	.	.	2	3	.	.	2	.	6	.	2	4	16	2	11	17	33	3	3	1	7	182
Pont-l'Évêque	.	.	5	13	7	10	1	16	4	.	.	.	.	1	1	.	.	2	5	.	.	0	10	0	3	4	19	.	1	5	.	107
Trouville	.	.	5	11	8	15	1	26	9	.	.	.	.	0	.	.	.	6	.	2	.	0	12	.	4	3	16	.	1	1	3	122
Sées	1	.	2	14	7	3	1	.	.	.	.	.	2	1	6	.	.	7	8	10	.	0	13	0	6	2	4	0	.	2	5	94
Argentan	.	.	.	18	10	3	.	4	1	.	.	.	.	1	1	.	.	1	3	3	1	.	10	.	7	8	3	1	0	4	3	82
Flers	.	2	21	22	8	.	1	9	.	.	.	.	.	12	.	.	6	3	1	.	.	13	.	2	7	10	4	.	4	5	8	138
Roucamps	1	8	8	10	9	4	.	1	.	.	.	.	.	.	2	3	1	1	1	.	3	4	5	1	13	23	29	3	14	2	2	146
Ste-Honorine-du-F.	.	.	7	10	7	4	.	7	2	.	.	.	.	1	0	.	.	1	1	.	1	1	9	.	6	7	13	1	1	1	4	82
Caen (E. N.)	.	.	1	11	3	9	3	9	5	.	.	.	.	.	3	.	.	1	1	.	.	1	6	.	.	.	17	10	.	12	9	101
Ver	.	.	1	10	4	11	12	8	14	.	.	.	.	.	2	.	.	.	.	.	.	.	14	.	8	5	9	7	1	1	1	107

STATIONS.	1	2	3	4	5	6	7	8	9	10	11	12	13	14	15	16	17	18	19	20	21	22	23	24	25	26	27	28	29	30	31	TOTAL.
Bassins de la Touque, de la Dive, de l'Orne, de la Vire et de la Douve (suite).																																
Percy	.	.	18	1	24	2	9	2	3	.	.	.	.	0	0	.	.	0	7	.	5	3	10	.	12	21	37	.	7	12	21	196
Bérigny	.	.	6	20	16	1	.	12	.	.	.	.	.	0	1	.	.	.	4	.	3	3	7	.	12	14	37	4	4	2	5	149
Isigny	.	.	5	16	5	1	.	7	2	.	.	.	.	.	2	.	.	.	4	.	1	3	.	.	9	7	22	.	4	3	3	92
Ste-Marie-du-Mont	.	.	1	12	3	2	1	5	4	.	0	.	1	0	4	.	1	1	3	1	.	1	8	1	5	4	11	5	0	2	1	74
Cherbourg	.	.	1	15	9	3	1	12	3	.	3	.	2	.	1	.	1	1	2	.	1	1	4		4	7	9	4	2	4	3	93
La Hague	.	.	3	13	5	1	1	13	2	5	5	.	2	.	1	.	1	2	3	.	1	1	5	.	5	6	10	2	2	4	4	97
Bassins entre le cap de la Hague et la Pointe de Bretagne.																																
Coutances	.	.	12	3	2	3	15	12	.	.	.	.	.	.	.	.	.	.	.	.	9	.	3	.	.	25	.	12	5	.	25	126
Avranches	.	.	21	19	12	4	.	10	2	.	.	.	1	5	1	.	1	.	.	2	1	11	14	1	18	5	20	2	4	2	.	153
Landivy	2	.	11	20	3	13	1	4	12	.	.	.	.	1	6	.	3	5	12	.	.	2	18	5	12	8	20	3	.	5	11	179
Louvigné-du-Désert	2	4	10	21	6	2	4	.	.	.	.	.	.	3	.	4	7	2	14	7	15	8	32	4	.	.	10	7	10	12	.	182
Fougères	.	.	14	9	12	6	4	11	2	.	.	.	.	11	2	1	0	8	13	2	1	18	11	2	11	5	13	1	5	3	13	179
Sens-de-Bretagne	.	.	7	9	11	2	4	2	5	.	.	.	.	5	1	.	.	6	8	.	6	12	10	5	4	7	2	.	.	8	9	121
Trans	1	1	15	5	14	10	11	12	1	.	.	.	1	3	1	1	.	5	11	3	1	18	11	2	7	4	10	.	3	1	9	158
Longaulnay	2	.	13	3	11	2	.	8	.	.	.	.	2	1	.	.	.	7	6	5	.	12	4	.	2	.	5	.	6	2	4	98
Combourg	.	.	14	9	8	8	10	7	.	.	.	.	.	7	3	.	.	10	6	.	10	9	6	3	10	9	8	8	10	6	10	169
Evran	.	4	9	8	6	12	.	3	7	.	.	.	1	.	1	0	1	3	3	6	.	2	16	3	2	1	5	0	.	3	6	100
Dol	0	2	9	8	12	7	10	12	2	.	.	.	.	1	1	0	.	1	6	4	1	12	17	1	7	2	9	.	2	1	7	132
Saint-Servan	3	.	19	13	12	6	25	6	5	0	.	0	.	1	0	0	1	3	6	.	1	17	8	3	6	2	9	.	2	1	10	156
Saint-Brieuc	1	6	6	7	11	5	.	7	1	.	.	.	1	.	0	.	4	3	0	0	.	3	15	0	3	1	3	1	1	1	3	80

VERSANT DE L'OCÉAN.

PETITS BASSINS DU SUD DE LA BRETAGNE.

Pte Saint-Mathieu	7	1	24	8	1	4	.	5	2	.	.	18	6	2	1	2	5	6	2	.	.	5	15	2	2	1	7	1	7	1	13	148
Brest (Obsre)	3	5	11	10	1	1	2	1	1	.	.	.	2	.	0	0	3	6	5	0	1	7	15	0	6	1	7	2	2	2	14	108
Goarem-Liziard	6	8	16	19	4	3	.	4	2	.	.	.	8	0	3	3	0	15	.	.	0	20	18	4	9	2	26	3	6	11	6	198
Carhaix	9	7	7	2	3	.	3	5	.	.	.	1	2	2	.	5	10	1	.	1	10	8	1	2	1	3	4	2	2	4	9	103
Pénity	6	.	23	4	5	.	2	2	1	.	.	.	.	.	3	7	.	3	5	.	1	30	2	.	1	2	37	1	9	3	5	153
Châteaulin	4	7	15	17	2	2	1	4	2	.	.	.	6	2	10	2	4	18	.	.	1	11	17	1	1	5	27	2	8	4	12	187
Gourin	7	8	9	12	5	2	1	1	.	.	.	.	5	.	.	1	2	13	.	.	1	9	19	1	5	6	20	6	4	6	2	145
Glomel	3	11	9	13	3	5	.	1	3	1	.	.	1	.	.	.	1	10	5	1	.	7	21	2	4	4	17	6	6	4	14	152
Gouarec	3	9	7	8	3	3	.	3	2	.	.	.	1	.	2	.	10	15	1	1	.	10	15	.	2	2	8	2	2	5	12	126
Pontivy	6	.	5	3	2	.	1	.	.	.	.	1	.	1	.	7	8	14	.	.	.	13	1	1	.	1	1	.	8	2	15	90
Locminé	8	1	9	5	1	.	1	.	.	.	.	.	.	1	.	4	1	12	.	1	.	14	.	.	.	2	4	.	9	2	22	97
Hennebont	5	9	6	6	1	1	.	.	.	.	.	.	.	.	1	.	9	28	1	.	1	11	8	.	1	1	5	1	2	6	23	126
Le Lézardeau	6	10	17	2	1	.	1	.	.	.	.	.	.	0	3	4	17	3	.	.	4	23	2	3	4	15	7	1	18	27	16	182
Lorient (P. C.)	.	4	27	.	3	.	.	.	.	.	.	1	.	1	2	.	26	1	.	.	3	.	24	.	2	4	1	2	3	4	28	136
Le Grognon (Groix)	3	12	8	12	2	.	.	.	.	.	.	.	.	.	2	.	4	13	3	.	.	5	11	1	1	1	3	.	1	4	18	104
Auray	.	1	.	.	5	13	.	.	.	.	15	2	.	.	13	1	.	4	.	24	.	10	.	.	.	2	12	.	10	12	35	159
Vannes	3	3	18	7	2	1	1	.	.	.	.	1	.	.	1	1	4	15	.	3	.	18	1	.	2	5	7	1	13	6	27	140
Palais (Belle-Ile)	5	15	8	11	2	.	.	4	.	.	.	.	5	1	.	.	1	18	3	.	.	8	5	1	2	1	1	.	.	3	19	113
Er-Hastellic	2	20	5	9	3	.	.	4	.	.	.	.	.	.	1	.	1	12	5	.	.	6	7	.	.	.	2	.	.	2	29	108

BASSIN DE LA VILAINE.

Montdevert	.	.	15	9	5	4	1	.	.	.	.	.	.	9	.	.	9	9	13	6	1	15	6	5	7	4	15	.	6	8	14	159
Vitré	.	1	14	6	5	3	1	3	0	0	.	.	.	10	1	.	0	11	14	2	2	13	8	2	3	1	13	0	6	3	23	146
																															32	

STATIONS.	1	2	3	4	5	6	7	8	9	10	11	12	13	14	15	16	17	18	19	20	21	22	23	24	25	26	27	28	29	30	31	TOTAL.
BASSIN DE LA VILAINE (suite).																																
Gosné	.	.	13	6	15	.	10	8	.	.	.	.	.	7	1	2	.	8	12	3	1	14	10	1	6	5	8	.	6	6	6	147
Rennes (P. C.)	1	.	6	6	5	2	.	3	.	.	.	.	.	5	2	1	.	7	8	6	1	13	4	2	1	.	6	.	8	2	13	103
Montauban	2	1	12	4	8	1	.	6	.	.	.	.	3	.	.	.	5	5	7	2	.	13	1	2	3	0	2	.	10	2	5	95
Mordelles	1	1	8	.	6	.	.	.	.	.	.	.	.	11	2	.	12	2	14	1	14	.	3	1	0	3	.	.	2	7	6	92
La Guerche	.	.	11	6	2	1	.	1	.	.	.	.	.	9	.	.	.	8	14	3	1	15	4	0	2	0	8	1	4	3	23	113
Martigné-Ferch	1	.	8	.	1	1	.	.	.	.	.	.	.	9	0	.	0	5	19	1	.	12	4	.	.	1	6	2	2	1	26	99
Bain	2	1	10	6	1	.	.	.	.	.	.	.	.	5	4	.	1	12	8	7	.	15	2	.	1	1	3	1	7	8	23	115
St-Julien-de-Vouv.	0	10	13	1	3	.	1	.	.	.	.	.	6	4	.	.	3	9	14	0	2	11	1	2	1	5	2	0	6	15	16	123
Messac	1	2	10	5	2	.	.	1	.	.	.	.	.	7	2	0	0	13	3	13	2	13	1	.	0	0	1	.	10	3	23	114
Plélan	3	1	10	5	2	.	.	5	.	.	.	1	.	3	1	3	1	16	6	.	1	16	2	.	1	2	5	1	14	2	11	111
Plouguenast	1	9	2	7	5	5	2	1	.	.	.	.	.	2	.	1	7	13	.	1	.	2	14	.	1	1	2	1	4	6	6	93
Merdrignac	1	7	9	6	4	4	1	2	.	.	.	.	2	.	.	.	2	12	.	3	.	4	12	3	1	2	3	1	2	6	9	96
Josselin	5	2	5	2	5	.	2	.	.	.	.	.	.	.	.	4	2	16	.	5	.	14	.	.	1	2	2	.	10	11	9	97
Bosméléac	1	9	7	7	3	3	1	2	2	.	.	.	.	2	.	3	9	2	.	.	2	9	2	.	2	4	4	2	3	8	8	95
Ploërmel	9	4	5	7	3	.	.	.	.	.	.	.	3	.	.	.	13	5	.	.	5	7	1	.	.	.	6	.	4	10	7	89
Malestroit	1	8	7	6	1	1	.	1	.	.	.	.	.	2	.	1	1	9	1	7	.	6	8	.	.	1	3	1	2	10	18	95
Redon	3	1	12	6	2	.	.	.	.	.	.	.	.	9	1	.	.	20	6	5	1	13	.	.	1	1	3	.	12	4	35	136
Blain	.	4	10	11	.	1	.	1	.	.	.	.	1	5	5	.	.	5	4	16	.	8	12	0	1	1	5	1	1	8	23	122
La Roche-Bernard	4	6	16	.	1	.	1	.	.	.	.	.	.	9	.	.	13	.	.	7	24	.	.	1	2	1	4	23	15	10	.	137
Piriac	1	.	14	11	4	0	.	24	.	.	.	.	.	1	1	.	2	3	3	4	4	2	4	3	1	2	1	4	6	6	6	107
BASSIN DE LA LOIRE.																																
Bassin de la Loire supérieure.																																
Nollhac	.	.	.	.	.	7	.	.	.	.	.	3	1	.	9	0	.	.	.	.	.	.	18	1	.	.	.	6	.	.	2	46
Yssingeaux	.	.	4	2	.	.	8	.	5	3	.	.	.	.	.	.	.	.	.	.	.	.	17	11	.	.	.	.	.	.	5	55
Bas-en-Basset	.	.	.	.	0	1	5	.	4	.	.	.	0	5	.	.	.	.	.	.	.	11	2	7	2	4	.	.	.	.	6	48
La République	9	1	.	8	2	1	2	.	.	7	.	.	1	.	1	.	.	.	.	.	.	3	8	2	2	3	2	.	.	.	2	54
Les Creuses	11	.	1	13	1	.	4	2	.	21	1	.	.	6	2	.	.	.	.	.	.	8	15	11	5	3	4	.	.	.	2	110
Rochetaillée	12	.	2	5	6	.	3	.	.	12	.	.	.	1	1	.	.	.	.	.	.	7	9	3	5	1	.	.	.	.	.	67
Saint-Étienne	.	9	.	8	4	1	.	.	5	5	.	.	.	.	.	4	1	1	.	.	.	.	.	1	6	3	2	.	.	.	.	50
Fortunières	.	.	.	7	8	6	7	.	.	4	.	.	.	.	.	.	.	.	.	.	.	7	8	4	3	6	7	.	.	.	8	75
Montbrison (P.C.)	2	.	.	12	.	.	.	6	4	.	.	.	.	6	8	.	.	.	.	.	10	6	12	.	2	.	.	.	.	.	2	70
St-Martin-en-Haut	1	.	0	12	2	.	1	.	2	9	.	.	0	3	2	.	.	.	.	.	0	10	21	5	3	2	7	1	.	.	7	86
Noirétable	.	.	9	17	8	4	5	.	.	.	.	.	.	.	.	.	.	.	.	.	22	50	8	7	15	6	.	.	.	.	23	174
St-Romain-d'Urfé	.	.	13	11	6	2	6	.	2	.	.	.	.	4	.	.	.	.	.	.	12	56	3	6	10	18	.	.	.	.	19	169
Feurs	.	.	1	2	.		1	.	4	.	.	.	.	3	5	.	.	.	.	.	7	4	13	.	2	.	.	.	.	.	4	46
Panissière	3	.	.	5	2	.	4	.	.	3	.	.	.	5	4	.	.	.	.	.	.	16	13	3	5	3	.	.	.	.	4	71
Fourneaux	5	.	1	6	3	2	4	0	.	2	.	.	.	.	6	.	.	.	.	.	.	10	18	4	3	4	1	2	.	.	12	84
Cublize	1	0	11	2	.	2	5	2	1	1	.	.	.	2	.	.	.	.	.	.	0	10	20	15	14	3	.	.	.	.	20	109
Roanne	2	.	.	6	8	.	1	.	.	2	.	.	.	.	3	.	.	.	.	.	.	5	19	3	3	1	.	.	.	.	11	64
Lapacaudière	.	.	.	19	3	.	5	.	.	.	.	.	.	1	.	.	.	.	.	.	5	7	19	8	6	2	3	.	.	.	3	81
Charolles	.	.	.	18	15	.	.	.	.	.	.	.	.	.	.	.	.	.	.	.	.	21	29	.	.	24	14	.	.	.	10	130
Saint-Eusèbe	.	.	3	11	6	5	5	.	0	1	.	.	1	3	7	.	.	.	.	.	2	13	17	3	4	8	12	1	.	.	18	120
Suin	.	.	3	23	7	4	3	.	.	.	.	.	8	.	.	.	.	.	.	.	7	30	11	5	11	11	7	.	.	.	8	137
Arnay-le-Duc	.	.	.	14	1	8	.	.	.	1	.	.	.	2	.	.	.	.	.	.	1	7	17	3	5	8	7	.	.	.	12	84
Saint-Prix	2	.	.	23	5	7	7	8	.	2	.	.	.	.	4	.	.	.	.	.	.	20	25	5	.	39	60	38	3	7	4	239
Autun (P. C.)	.	.	.	10	1	10	.	.	1	3	.	.	.	1	.	.	.	.	.	.	.	5	23	2	3	6	11	2	.	.	8	85

STATIONS.	1	2	3	4	5	6	7	8	9	10	11	12	13	14	15	16	17	18	19	20	21	22	23	24	25	26	27	28	29	30	31	TOTAL.
Bassin de la Loire supérieure (suite).																																
Toulon-sur-A.	.	.	.	8	3	1	1	1	.	.	.	.	.	.	.	.	.	.	.	.	.	4	13	4	2	5	4	3	.	.	2	49
Digoin	0	.	.	11	11	3	4	1	.	0	.	.	.	1	1	.	.	0	.	.	.	12	25	4	5	8	6	1	.	.	13	104
L'Assise	.	.	.	.	8	0	10	.	.	0	.	.	.	.	.	.	.	.	.	.	.	.	4	8	4	12	16	8	.	.	6	76
Saint-Clément	4	.	7	5	21	3	9	6	3	.	.	.	.	.	.	.	.	.	.	.	.	.	10	6	13	4	7	10	.	.	.	109
Dompierre	2	.	.	8	12	2	7	.	.	.	.	.	.	.	.	.	.	.	.	.	.	7	27	.	6	6	7	.	.	.	13	95
Beaulon	0	.	.	13	7	3	5	2	.	.	.	.	.	.	.	.	.	.	.	.	.	6	.	26	3	7	5	1	.	.	.	76
Luzy (P. C.)	1	.	.	19	.	7	10	1	3	.	.	.	.	.	.	.	.	.	.	.	.	10	40	7	13	15	14	5	.	.	17	159
Châtillon-en-B	1	.	.	23	2	3	9	2	.	.	.	.	.	2	.	.	.	.	.	.	.	14	23	6	8	7	16	4	.	.	11	131
Decize	.	.	.	15	.	6	8	.	1	.	.	.	.	1	.	.	.	.	.	.	.	5	25	2	9	4	5	1	.	.	13	95
Prémery	.	.	.	26	4	2	9	2	.	.	.	.	1	2	.	.	.	.	.	.	.	10	23	5	8	12	8	3	.	1	13	127
Nevers	.	.	2	19	.	3	8	0	0	.	.	.	.	3	.	.	.	.	.	.	.	9	14	2	4	8	6	1	0	.	16	94
Bassin de l'Allier.																																
Châteauneuf	.	.	.	23	.	.	.	.	.	.	.	.	12	35	6	.	.	28	34	.	.	4	8	.	3	3	.	.	.	.	.	155
Cheylard-l'Évêque	.	.	.	9	1	.	8	.	.	7	.	.	18	40	10	.	.	11	3	.	.	.	.	.	.	.	.	.	.	.	.	106
Langogne	4	.	1	7	0	1	10	.	0	8	.	.	3	35	14	0	.	3	21	.	.	2	4	6	1	1	.	.	.	.	0	122
Saugues	.	.	.	5	.	.	.	.	3	.	.	.	.	4	.	.	.	4	.	.	.	8	3	.	3	.	.	.	.	.	1	31
Langeac	.	.	6	9	3	3	.	.	.	4	.	.	.	.	5	.	.	.	3	.	.	7	.	5	4	.	.	.	.	.	.	19
La Chaise-Dieu	.	.	1	7	1	.	1	.	.	2	.	.	.	.	8	.	.	.	.	.	.	4	2	1	.	.	2	.	.	.	3	32
Ambert	7	.	3	4	5	3	7	8	.	.	.	.	.	.	4	.	.	.	.	.	.	8	12	7	8	7	1	0	.	.	7	90
Billom	3	.	.	2	4	0	1	1	.	.	.	.	.	.	1	.	.	.	.	.	.	5	6	2	5	0	.	.	.	4	.	34
Saint-Dier	4	.	.	5	4	.	2	.	.	1	.	.	.	.	3	.	.	.	.	.	.	.	.	4	12	.	.	.	.	.	.	35
Murat	.	.	.	14	3	3	3	.	1	.	.	.	2	.	.	.	.	.	.	.	3	2	5	3	.	.	.	.	.	.	.	39
Massiac	.	.	.	7	5	.	.	.	.	.	.	.	.	.	.	.	.	.	.	.	.	.	14	.	.	.	.	.	.	.	.	26
Brioude	4	.	1	5	1	.	.	.	.	.	.	.	.	.	3	.	.	.	.	.	.	2	.	3	.	.	.	.	.	.	.	19
Besse	.	.	5	65	.	7	7	8	.	.	.	.	.	8	.	.	.	.	.	.	.	10	46	2	14	15	26	3	.	.	4	220
Puy de Dôme (Obs^re^)	13	0	5	15	27	15	1	8	1	0	1	1	.	2	2	0	.	.	0	.	.	11	31	16	12	25	21	10	0	2	6	222
Clermont (Obs^re^)	.	.	.	6	11	1	1	0	.	.	.	.	.	3	0	0	.	.	.	.	.	3	26	4	2	1	3	.	.	.	1	61
Miremont	4	.	6	3	15	3	2	2	.	.	.	.	.	2	.	.	.	.	.	.	.	6	21	3	3	5	4	.	.	.	4	83
Pontgibaud	.	.	4	6	4	4	.	.	.	.	.	.	4	4	.	.	.	.	.	.	.	8	31	4	5	6	.	.	.	.	.	80
Vichy	.	.	4	7	16	.	6	.	.	.	.	.	.	3	1	.	.	.	.	.	.	4	18	3	4	2	2	.	.	.	4	73
Ébreuil	3	.	.	3	10	.	18	.	.	.	.	.	.	3	.	.	.	.	.	.	.	2	15	2	5	3	1	.	.	.	2	66
Chantelle	1	.	2	8	9	.	4	.	.	.	.	.	.	2	.	.	.	.	.	.	.	5	20	1	4	2	1	.	.	.	5	63
Moulins (C. M.)	.	.	.	10	3	1	7	.	.	.	.	.	.	.	.	.	.	.	.	.	.	5	41	1	4	4	1	.	.	.	10	86
Franchesse	.	.	4	11	.	.	6	1	.	.	.	.	.	.	.	.	.	.	.	.	.	7	32	1	4	4	5	1	.	.	13	89
Bassin du Cher.																																
Bellegarde	5	1	2	6	3	.	3	3	.	.	.	.	.	2	.	.	.	.	.	.	.	4	19	.	3	12	6	1	.	.	1	70
Auzances	2	3	.	8	.	20	.	6	5	.	.	.	.	.	.	.	.	.	.	.	.	.	19	19	3	11	11	.	.	.	4	109
Fontanières	.	2	4	24	.	.	.	2	1	.	.	.	.	3	.	.	.	.	.	.	.	6	28	5	4	4	3	.	.	.	10	97
Chambon	.	1	7	17	.	.	3	.	.	.	.	.	3	.	.	.	.	.	.	.	4	19	1	3	3	3	.	.	.	4	3	71
Montmarault	6	.	.	7	13	1	3	5	.	.	.	.	.	.	1	.	.	.	.	.	.	.	26	.	5	3	.	.	.	.	3	74
Montluçon	.	.	2	9	6	2	3	.	.	.	.	.	.	3	.	.	.	.	.	.	.	2	17	.	3	2	2	.	.	.	2	52
Bougimont	.	.	.	16	.	2	3	2	.	.	.	.	.	1	.	.	.	.	.	.	.	8	24	.	5	3	5	1	.	.	6	74
Saint-Amand	.	.	4	10	2	6	6	.	.	.	.	.	.	3	.	.	.	.	.	.	.	13	9	.	6	3	1	.	.	.	13	75
Bourges (E. N.)	.	.	.	20	2	1	4	2	.	.	.	.	.	4	.	0	.	.	.	.	.	6	24	5	5	5	6	2	.	1	13	99
Mennetou-s-Cher	.	.	3	14	.	.	8	.	.	.	.	.	.	6	.	.	.	.	.	.	.	.	12	.	13	9	3	4	.	.	8	80

STATIONS.	1	2	3	4	5	6	7	8	9	10	11	12	13	14	15	16	17	18	19	20	21	22	23	24	25	26	27	28	29	30	31	TOTAL.
Bassin du Cher (suite).																																
Aubigny	.	.	6	14	.	.	9	.	.	.	.	.	.	6	.	.	.	.	.	.	.	9	12	.	9	6	13	.	.	4	18	105
Salbris	.	.	4	18	.	.	7	1	.	.	.	.	.	7	.	.	.	.	0	.	.	4	15	4	5	4	1	3	.	1	4	77
Romorantin	.	.	7	7	.	.	9	.	.	.	.	.	.	6	.	.	.	.	3	.	.	6	15	.	2	3	4	.	.	.	11	71
Saint-Aignan	.	.	.	19	.	5	.	.	.	.	.	.	.	11	.	.	.	.	.	7	.	5	15	.	5	4	5	.	.	.	15	90
Montrichard	.	.	20	.	.	1	11	.	.	.	.	.	8	2	.	.	.	4	2	.	4	15	.	.	10	4	2	.	1	.	24	107
Bassin de l'Indre.																																
Sainte-Sévère	.	.	3	21	1	1	6	1	.	.	.	.	.	5	.	.	.	.	.	.	.	9	16	.	2	6	2	1	.	1	8	83
Châteauroux (P. C.)	.	.	.	20	.	2	.	8	1	.	.	.	.	4	.	.	.	.	.	.	.	1	17	.	2	2	3	1	.	1	7	69
Loches (E. N.)	1	.	9	13	2	2	7	.	.	.	.	.	0	6	.	.	.	.	7	.	1	16	4	.	7	6	2	.	.	.	33	118
Le Louroux	.	.	3	21	1	2	12	1	.	.	.	.	2	5	1	.	.	0	6	3	0	2	17	0	4	3	4	2	.	2	13	104
Cheillé	.	.	10	16	.	3	13	.	.	.	.	.	.	4	.	.	.	.	12	.	4	6	11	.	5	2	4	1	.	1	16	108
Rigny-Ussé	.	.	9	17	.	2	11	1	.	5	.	.	.	5	1	.	.	1	11	3	.	1	23	.	6	3	3	0	.	1	14	116
Bassin de la Creuse.																																
Féniers	13	.	11	15	18	9	14	10	7	.	.	.	.	4	.	.	.	.	.	.	9	21	8	14	16	14	15	10	.	1	8	214
Felletin	5	.	1	23	28	6	6	5	1	.	.	.	.	3	.	.	.	.	.	.	.	6	30	4	2	6	7	1	.	.	2	133
Anzême	2	.	.	23	16	1	2	5	.	.	.	.	.	2	.	.	.	.	.	.	.	3	30	2	0	6	6	1	.	3	3	103
Boussac	1	.	3	16	9	1	3	1	.	.	.	.	.	3	.	.	.	.	.	.	.	4	24	1	4	5	6	0	.	.	6	86
Châtelus	.	.	19	16	3	1	5	4	.	.	.	.	.	2	.	.	.	.	.	.	.	.	33	.	3	5	7	1	.	2	14	113
Bonnat	3	5	6	10	4	3	3	4	1	.	.	.	.	.	.	.	.	.	.	.	.	8	20	13	5	8	3	.	.	3	.	98
La Souterraine	.	.	.	42	16	1	6	4	1	.	.	.	.	1	.	.	.	.	.	.	.	3	38	3	2	9	11	4	.	1	5	147
Dun	5	.	.	30	18	2	4	4	.	.	.	.	.	5	.	.	.	.	.	.	.	5	53	3	5	7	11	4	.	1	3	159
Fresselines	4	.	1	27	6	3	4	3	1	.	.	.	.	4	.	.	.	.	.	.	.	4	31	0	2	5	5	1	.	0	4	103
Bénévent	3	.	0	24	21	2	5	2	3	.	.	.	.	4	1	.	.	.	.	.	.	2	32	4	4	9	15	4	.	1	5	140
Saint-Vaury	12	.	14	15	19	6	2	3	.	.	.	2	.	.	.	.	.	.	1	.	.	.	.	27	26	14	11	9	.	5	2	167
St-Pierre-d.-Fursac	.	.	.	38	24	4	1	5	.	.	.	.	.	2	.	.	.	.	0	.	.	3	17	4	6	8	16	4	.	1	4	177
Argenton	.	.	.	30	1	4	2	4	4	.	.	.	.	.	.	.	.	.	.	.	.	.	16	.	.	2	4	.	.	.	.	67
St-Benoît-du-Sault	.	.	11	14	3	.	5	5	.	.	.	.	.	2	.	.	.	.	.	.	.	7	18	.	4	5	2	2	.	1	6	85
Abilly	.	.	7	19	.	9	12	0	1	.	.	.	0	6	0	.	.	.	6	2	.	2	17	.	3	4	1	0	.	.	13	103
Barrou	.	16	.	.	1	3	17	1	0	0	.	.	.	4	.	1	2	0	6	1	0	5	14	2	4	3	2	0	1	12	13	107
Buxeuil	.	.	11	13	5	.	8	.	.	.	.	.	.	5	.	.	.	.	6	.		10	7	.	5	2	.		.	.	21	92
Bassin de la Vienne.																																
Gentioux	7	.	1	39	31	16	12	7	5	.	.	.	.	3	2	.	.	.	.	.	.	6	61	7	4	26	39	11	.	2	4	283
Royère	6	.	.	25	35	8	11	5	3	.	.	.	.	2	3	.	.	.	.	.	.	7	57	8	4	22	24	10	.	3	4	237
Eymoutiers	.	.	4	30	27	14	13	12	.	.	.	.	5	.	.	.	.	.	.	.	.	30	8	1	7	13	6	1	1	.	9	182
Saint-Léonard	1	.	1	14	16	18	18	11	4	2	.	.	.	.	.	.	.	.	.	.	.	18	2	.	4	9	13	2	.	1	.	141
Vallières	.	.	.	18	40	5	.	.	.	.	.	.	.	.	.	.	.	.	.	.	.	4	5	10	25	25	30	43	.	2	.	207
Pontarion	3	.	.	25	22	4	9	1	1	.	.	.	.	3	.	.	.	.	.	.	.	3	33	.	4	17	13	4	.	1	1	146
Bourganeuf	.	.	32	36	6	13	2	3	.	.	.	.	3	.	.	.	.	.	.	.	5	37	3	3	14	22	4	.	2	2	12	198
Limoges (E. N.)	.	.	18	18	26	.	.	.	.	.	.	5	.	.	.	.	.	0	.	.	.	10	30	5	5	8	9	.	7	.	.	140
Chabanais	.	.	5	31	17	15	10	3	.	.	.	.	.	1	.	.	.	.	1	.	.	6	34	.	3	9	18	3	.	1	1	156
Confolens	.	.	7	36	23	2	8	27	.	.	.	.	.	2	.	.	.	.	2	.	.	6	31	.	4	6	10	2	.	.	3	168
Lussac-les-Ch.	.	.	14	21	3	1	7	1	.	.	.	.	.	5	.	.	.	.	3	.	1	16	2	.	2	2	1	.	.	1	7	86
Poitiers (P. C.)	2	.	17	7	10	1	3	15	3	.	7	.	.	.	.	5	.	.	4	3	2	10	6	.	1	2	1	.	.	.	15	112
Saint-Épain	.	.	12	15	.	0	13	.	.	.	.	.	2	2	2	.	.	.	9	2	.	3	24	.	2	9	5	.	.	.	6	108

STATIONS.	1	2	3	4	5	6	7	8	9	10	11	12	13	14	15	16	17	18	19	20	21	22	23	24	25	26	27	28	29	30	31	TOTAL.
Bassin de la Vienne (suite).																																
Parçay-s-V	.	.	10	17	.	.	.	.	.	.	.	.	.	18	.	.	.	.	13	.	.	.	15	.	.	9	.	.	.	.	26	108
Jaulnay	1	1	6	26	.	6	10	0	.	0	.	.	1	3	1	3	0	4	1	5	4	10	6	3	3	2	.	.	.	20	2	118
Bassin de la Loire, du Bec-d'Allier à Angers.																																
Givry	.	.	1	8	0	2	6	.	.	.	.	.	.	2	.	.	.	.	.	.	0	10	19	1	3	7	6	1	.	.	13	80
Saint-Satur	0	.	1	21	0	2	5	0	.	.	.	.	.	3	0	0	.	.	.	.	0	5	16	2	3	4	3	1	0	1	7	77
Sainpuits	.	.	24	.	4	3	.	.	.	.	.	3	.	4	.	.	.	.	.	.	10	.	11	.	16	5	9	6	7	4	8	115
Gien	.	.	4	9	1	5	7	.	.	.	.	.	.	6	.	.	.	.	.	.	.	5	9	0	3	3	3	2	.	1	6	64
Ouzouer-le-Marché	.	.	3	14	.	2	9	1	.	.	.	.	.	10	0	.	.	.	6	.	.	1	6	.	4	1	2	3	.	2	3	65
Orléans (P. C.)	.	1	2	17	2	2	7	1	.	.	.	.	1	8	1	1	.	.	.	1	1	1	7	1	3	1	4	1	.	1	7	73
La Motte-Beuvron	4	.	3	10	1	.	8	1	.	.	.	.	.	5	.	1	.	.	.	.	.	5	8	.	4	11	7	3	.	8	3	82
La Ferté-St-Cyr	.	.	20	.	6	.	13	.	.	.	.	.	12	.	.	.	.	5	.	.	.	4	13	.	4	5	.	.	.	.	.	82
Contres	.	.	.	14	.	.	4	2	.	.	.	.	.	9	1	.	.	.	6	.	.	.	16	.	.	.	3	8	7	.	.	69
Blois (P. C.)	.	.	.	21	.	4	7	3	.	.	.	.	.	12	.	.	.	.	7	.	.	2	15	.	4	3	3	3	.	2	4	90
Herbault	.	.	22	.	.	4	12	.	.	.	.	.	.	12	.	.	.	.	6	.	.	.	16	.	.	6	3	2	.	15	2	98
Fondettes	.	.	7	17	.	1	11	1	.	.	.	.	1	6	.	.	.	.	9	2	.	1	19	.	8	6	3	2	.	17	16	125
Saint-Amand	.	2	5	16	.	.	.	6	.	.	.	.	.	7	2	4	.	.	7	2	.	4	9	1	3	3	4	1	5	.	3	83
Beaumont-la-R.	.	.	6	16	1	2	11	3	.	.	.	.	.	7	.	.	.	1	6	4	.	2	15	0	6	5	5	6	.	2	12	107
Tours (ville)	0	.	7	15	.	1	10	1	0	.	.	.	0	5	0	0	.	0	6	4	.	2	17	1	5	4	2	2	.	1	11	93
Channay	.	.	9	17	.	1	9	3	.	2	.	.	0	5	0	.	.	1	14	4	.	4	13	1	5	2	3	1	0	3	10	105
Gizeux	.	.	8	19	.	1	12	2	0	1	2	.	.	5	.	.	.	3	5	6	.	1	20	.	5	4	4	0	1	2	1	102
Ponts-de-Cé	1	.	10	12	.	4	4	2	3	.	.	.	1	3	0	.	.	2	7	6	0	6	11	2	2	5	5	1	.	2	18	106
Bassin du Loir.																																
Janville	.	.	4	20	.	.	12	2	.	.	.	.	.	10	.	.	.	.	.	.	.	.	10	.	2	2	.	.	2	6	5	74
Orgères	.	.	1	19	0	4	10	1	.	.	.	.	.	11	1	0	.	0	2	0	0	0	5	0	2	1	5	2	0	2	4	71
Authon	.	.	6	20	.	9	5	2	6	.	.	.	.	6	2	.	.	.	7	.	1	.	12	.	6	6	8	5	3	5	6	116
Thiron-Gardais	0	.	15	17	1	5	7	2	3	.	.	.	.	6	1	0	0	.	9	1	.	.	2	1	5	3	7	4	0	2	4	94
Illiers	.	.	16	0	.	5	.	.	.	.	.	.	.	6	2	.	.	.	7	.	.	8	1	2	1	1	4	.	3	.	9	63
Voves	.	.	4	13	1	5	7	.	1	.	.	.	.	10	1	0	.	.	2	.	.	2	8	3	1	0	3	1	.	2	2	65
Châteaudun	.	.	3	12	1	4	7	3	1	.	.	.	.	9	1	.	.	.	7	.	1	1	6	.	4	3	6	3	1	3	8	81
Bonneval	.	.	5	12	.	3	9	1	.	.	.	.	.	7	1	.	.	.	8	.	.	.	7	.	3	1	3	1	.	2	2	63
Vendôme	.	.	5	14	3	2	9	3	.	.	.	.	.	7	2	.	.	.	6	.	.	2	12	.	5	2	4	2	.	3	4	83
Montoire	.	13	6	13	2	3	9	3	.	.	.	.	.	8	.	.	.	.	9	2	.	1	17	.	5	2	3	3	.	2	4	104
Mondoubleau	.	.	.	19	.	.	.	.	.	.	.	.	.	19	.	.	.	.	.	.	.	.	14	.	11	5	3	.	.	7	12	90
Saint-Calais	.	.	11	5	6	5	6	4	3	.	.	.	.	8	2	.	.	4	3	.	2	12	.	.	8	4	7	4	4	2	7	107
Le Lude	.	.	.	27	2	1	9	.	.	.	.	.	.	.	.	.	.	2	8	7	3	2	17	.	.	.	9	4	.	5	1	97
Pontvallain	.	.	10	10	.	1	6	2	.	.	.	.	.	5	1	.	.	1	4	6	.	1	12	1	2	3	8	.	.	5	9	87
La Flèche	.	.	4	17	.	1	6	2	.	.	.	.	2	2	1	.	.	3	6	6	.	1	13	1	3	1	3	4	.	4	7	87
La Ch^lle^-d'Aligné	1	.	11	8	1	.	.	.	.	1	.	.	1	.	.	1	.	2	3	2	2	2	7	.	4	2	6	.	3	3	9	69
Le Plessis-Gramm.	0	.	13	.	.	.	8		.	.	.	.	.	5	2	.	.	2	16	.	7	18	.	.	3	3	1	.	1	12	11	101
Bassin de la Sarthe.																																
F^t^ d'Écouves	.	4	8	11	4	6	4	1	3	.	.	.	.	7	8	6	.	.	13	7	.	3	11	5	5	6	14	7	0	6	7	146
F^t^ de Perseignes	2	.	7	14	1	1	1	3	2	.	.	.	.	2	14	.	.	4	13	9	.	2	9	.	5	4	3	2	.	4	5	107
F^t^ de Bourse	10	5	2	27	9	6	8	5	9	.	.	.	.	1	12	.	.	.	3	13	.	6	25	3	1	5	7	5	4	2	5	172
Alençon (E. N.)	0	.	7	10	.	0	.	3	.	.	.	.	.	.	.	.	8	7	.	.	.	.	.	.	9	8	2	.	3	9	.	66
Villaines-la-Juhel	1	.	11	17	3	6	0	2	2	0	0	.	1	2	2	0	0	8	7	6	1	3	22	1	5	8	18	4	.	8	17	155
Neufchâtel	.	.	.	19	.	3	.	1	3	.	.	.	1	2	7	.	1	8	7	9	.	4	.	7	11	4	3	2	3	8	7	110

STATIONS.	1	2	3	4	5	6	7	8	9	10	11	12	13	14	15	16	17	18	19	20	21	22	23	24	25	26	27	28	29	30	31	TOTAL.
Bassin de la Sarthe (suite).																																
Beaumont-s.-S.	.	.	2	18	1	5	1	1	3	.	.	.	1	8	7	.	.	7	11	7	.	1	13	.	5	2	4	3	.	3	5	108
Mamers	.	.	4	30	8	.	12	3	.	.	.	.	1	.	1	3	.	2	15	.	1	2	5	.	4	6	1	1	1	6	14	120
Bonnétable	.	.	1	15	.	.	7	1	1	.	.	.	1	5	2	.	.	1	3	.	.	.	8	1	3	.	2	.	1	3	5	60
Sargé	.	15	10	1	.	.	.	.	.	.	.	.	.	6	7	.	.	4	.	11	.	8	11	.	.	5	6	5	3	4	12	108
Le Mans (E. N.)	.	0	5	17	0	4	3	.	.	.	.	.	1	4	7	0	.	3	9	5	.	2	14	.	5	4	6	6	.	5	13	113
Mortagne	.	.	3	18	2	1	3	2	2	.	2	.	1	3	3	2	.	2	2	3	1	2	3	12	5	6	13	2	.	3	3	100
Forêt de Réno	.	4	21	2	3	4	.	2	.	.	.	.	.	9	.	.	.	8	2	.	2	13	2	8	5	9	3	.	3	2	7	108
Nogent-le-Rotrou	4	.	2	16	3	4	4	2	1	.	.	.	.	5	2	.	.	.	6	3	.	.	.	.	8	19	6	2	1	4	10	105
Foulletourte	.	.	8	11	.	.	5	.	.	.	.	.	.	7	4	.	.	4	8	40	7	20	21	.	3	.	3	2	.	2	4	149
Souligné-s.-V	.	.	21	.	4	.	3	.	.	.	.	.	2	6	.	.	.	8	12	.	2	11	9	.	7	8	5	.	6	6	8	118
Sillé-le-Guillaume	.	.	.	.	.	.	.	.	.	.	.	.	.	1	4	.	.	6	9	.	.	8	12	.	.	15	8	.	.	20	9	92
Neuvillette	.	.	.	.	.	.	.	1	.	.	.	.	.	2	4	.	6	3	5	.	.	8	8	1	.	18	.	13	8	10	18	105
Meslay	1	2	2	4	1	.	3	3	1	2	3	1	2	1	.	1	2	4	8	2	1	8	6	1	3	6	2	4	3	6	8	91
Sablé	.	.	9	.	3	.	.	.	.	2	.	.	2	.	.	.	.	3	18	.	.	12	2	.	4	2	.	2	4	7	5	75
Angers (E. N.)	.	.	13	4	.	2	6	3	.	.	.	.	1	2	.	4	.	2	7	11	3	.	25	25	2	3	5	2	.	3	17	139
Bassin de la Mayenne.																																
Pré-en-Pail	.	.	8	15	6	3	.	2	1	.	.	.	.	2	4	.	.	6	8	3	.	3	13	.	5	6	10	5	.	4	10	115
Javron	2	.	9	11	6	4	2	3	.	.	1	.	.	2	3	.	.	7	6	.	.	10	8	.	4	7	11	1	5	6	12	120
Forêt d'Andaines	1	.	10	19	5	5	10	5	3	.	.	.	.	2	4	.	0	6	6	.	.	4	14	2	5	9	23	10	.	2	6	152
Domfront	.	.	.	33	14	7	.	10	5	.	.	.	.	1	5	1	0	5	5	.	.	.	20	2	12	11	22	6	.	2	15	175
Gorron	.	9	13	4	11	1	1	8	1	3	.	1	2	4	0	0	5	7	4	.	1	19	.	10	10	19	3	.	3	9	11	159
Ambrières	2	0	10	12	2	9	1	2	5	0	0	.	.	2	7	0	0	6	4	5	0	1	17	2	7	4	13	5	1	4	11	130
Bais	.	.	.	15	1	6	.	3	2	.	.	.	1	1	3	.	.	9	7	7	.	.	17	.	2	11	11	5	.	2	20	121
Mayenne (Collège)	.	.	.	24	1	6	2	8	4	.	.	.	.	1	5	.	.	10	.	.	.	2	16	.	.	11	9	8	.	1	12	120
Ernée	.	.	24	4	13	2	4	5	1	.	.	.	.	6	1	.	.	12	8	.	1	18	6	1	10	7	19	0	3	3	21	168
Montsûrs	2	.	14	8	1	5	.	3	0	.	.	.	.	.	0	.	.	12	4	7	.	8	10	0	.	4	3	7	6	.	17	113
Laval (E. N.)	.	.	11	7	7	.	2	2	.	.	.	.	.	11	1	.	.	14	11	.	1	22	7	.	7	4	21	3	6	3	24	161
Cossé-le-Vivien	.	.	10	9	3	3	.	1	0	.	.	.	.	.	8	.	.	4	10	7	.	1	21	2	3	1	5	4	.	3	10	105
St-Aignan-s-Roë	.	.	7	8	2	1	1	0	0	.	.	.	.	6	3	0	0	3	15	8	0	1	21	2	2	0	7	4	1	3	12	107
Bassin de la Loire inférieure, rive droite.																																
Oudon	.	1	10	13	7	.	1	3	.	.	.	.	.	6	4	.	.	1	11	23	.	12	10	.	2	4	3	1	.	10	26	150
Varades	0	.	8	10	0	0	3	2	.	.	.	.	1	5	1	.	.	1	10	14	0	2	11	.	1	1	1	1	.	2	12	88
Nort	.	3	9	12	0	1	7	0	.	.	.	.	.	4	10	.	.	8	12	28	.	3	17	.	2	4	5	2	.	7	20	154
Nantes (Obs^re)	1	4	7	20	1	3	1	3	.	.	.	.	1	4	7	.	.	5	10	22	1	3	32	.	2	3	9	2	.	7	15	161
Cordemais	.	4	13	15	1	4	.	4	.	.	.	.	.	5	6	.	.	5	6	13	.	5	23	1	3	2	4	1	.	5	34	155
Savenay (E. N.)	4	.	21	5	3	.	4	.	.	.	.	1	.	12	1	.	1	9	12	2	1	17	.	1	2	3	1	.	5	10	26	141
Herbignac	6	14	11	2	.	.	2	.	.	.	.	1	6	0	.	.	17	1	6	0	7	17	0	1	2	3	1	0	9	30	7	143
Bassin de la Loire inférieure, rive gauche.																																
Secondigny	.	.	15	.	.	38	.	.	5	.	.	.	1	12	.	.	.	.	20	13	.	.	29	.	.	18	.	.	.	.	50	201
Parthenay (E. N.)	.	.	8	11	4	3	10	3	.	.	.	.	6	.	.	.	.	2	10	.	.	5	4	4	5	1	.	.	1	.	4	80
Belleville	.	.	.	10	8	3	12	1	.	1	.	.	1	4	1	.	.	.	5	5	.	0	13	.	.	1	1	1	0	1	13	85
Gourgé	.	.	8	15	1	4	11	2	2	.	.	.	2	5	1	.	.	1	5	5	.	0	18	.	1	1	2	0	.	1	19	106
Saint-Loup	.	.	.	.	.	9	.	5	.	.	7	5	.	.	.	.	.	.	6	5	.	.	.	6	3	7	2	.	.	4	6	67
Bressuire (P. C.)	.	.	12	20	5	.	17	.	.	2	.	.	.	9	2	.	.	2	16	9	.	10	15	.	2	4	4	2	.	2	27	158

STATIONS.	1	2	3	4	5	6	7	8	9	10	11	12	13	14	15	16	17	18	19	20	21	22	23	24	25	26	27	28	29	30	31	TOTAL.
Bassin de la Loire inférieure, rive gauche (suite).																																
Absie	.	.	16	28	5	3	6	4	7	4	.	.	.	8	4	8	4	5	9	16	.	5	35	1	4	8	11	5	7	4	33	238
Les Gardes	1	0	10	12	4	1	7	.	1	.	.	.	1	3	1	0	.	2	11	8	0	18	8	.	4	4	5	2	0	3	32	138
Vieillevigne	.	10	7	14	7	5	8	2	6	4	.	.	.	.	7	.	.	9	3	.	6	12	23	.	7	6	9	.	8	10	25	187
Legé	.	4	12	21	4	2	8	3	.	.	.	.	.	14	.	.	.	6	11	6	.	4	23	.	.	2	4	3	.	8	33	170
Clisson	.	1	5	14	2	1	6	1	.	.	.	.	2	5	2	.	.	1	10	19	1	1	23	1	1	2	2	1	.	4	20	127
Vertou	4	9	15	3	0	2	1	.	.	.	.	1	.	8	.	.	4	11	20	1	6	21	1	2	3	3	2	.	6	24	10	156
Bouaye	.	3	8	17	2	1	.	1	.	.	.	.	1	8	5	.	.	2	8	12	1	25	25	.	1	2	4	2	.	6	.	134
Fort de Mindin	.	1	13	13	4	0	.	6	.	.	.	.	2	9	2	.	.	16	2	6	.	10	19	1	7	2	3	0	1	7	24	147
BASSINS ENTRE LA LOIRE ET LA GIRONDE.																																
Bassins de la Sèvre niortaise et de la Vie.																																
Chey	2	.	6	35	14	2	17	4	5	.	.	.	.	3	4	.	.	1	14	5	.	6	31	1	1	2	12	9	.	2	14	188
Pamproux	.	.	18	29	3	11	6	3	.	.	.	.	.	5	.	.	.	.	3	.	6	32	.	.	16	6	7	.	.	.	26	173
Mazières	.	.	17	23	3	.	12	7	.	.	.	.	.	.	.	.	.	.	22	11	.	.	45	.	.	.	17	13	.	.	31	201
Champdeniers	.	.	13	24	3	1	14	7	1	.	.	.	1	9	1	.	.	.	15	9	.	5	27	.	4	4	3	5	.	4	21	171
Niort	.	.	10	30	14	3	15	5	3	.	.	.	1	7	3	.	.	2	11	5	0	2	20	.	3	1	4	3	.	2	14	159
Arçais	.	2	14	28	15	4	15	5	4	.	.	.	.	14	1	.	.	2	14	8	0	2	17	.	2	1	4	2	0	2	12	167
Xanton-Chassenon	.	.	14	26	6	.	10	8	1	.	.	.	.	18	2	.	.	3	13	8	.	5	25	.	3	2	2	2	.	.	24	172
Bazoin	.	3	13	25	14	2	11	2	.	.	.	.	.	18	1	.	.	2	9	9	.	2	13	.	.	.	1	3	.	3	12	142
Roche-s.-Yon (E.N.)	.	.	16	19	6	6	10	3	0	.	.	.	.	9	2	.	0	3	.	10	1	6	27	.	4	6	2	1	5	.	.	133
Luçon	.	3	16	21	10	3	10	4	.	1	.	.	2	9	2	.	.	2	18	10	1	2	20	.	5	1	4	1	.	5	24	172
Sables-d'Olonne	.	5	15	17	11	4	12	1	0	.	.	.	.	18	1	0	0	5	11	2	0	6	7	2	1	0	0	0	0	4	18	139
Saint-Gilles-s.-Vie	.	4	12	12	6	2	7	2	.	.	.	.	.	13	.	.	.	9	4	3	.	4	4	1	.	.	0	.	1	2	29	115
Pornic	.	6	15	23	8	.	7	8	.	.	.	.	.	18	1	.	.	11	.	6	.	15	13	.	6	2	1	.	1	7	21	171
Ile d'Yeu	.	6	13	14	6	4	14	11	.	.	.	.	.	5	.	.	.	16	4	8	.	2	12	2	3	2	1	.	0	4	14	141
Noirmoutiers	.	10	13	10	3	1	.	.	.	.	.	.	.	13	2	.	.	10	1	5	.	5	5	1	1	2	2	.	1	5	22	111
Bassin de la Charente.																																
Aigre	.	.	10	33	14	9	7	.	.	.	.	.	.	.	.	.	.	.	7	.	.	.	29	.	.	8	11	7	.	.	9	144
Ruffec	.	.	10	40	25	6	11	3	4	.	.	.	.	1	.	.	.	.	19	5	0	4	49	.	4	5	11	5	.	2	4	206
Angoulême	0	.	7	22	15	7	6	6	1	.	.	.	.	.	1	.	0	.	18	.	1	4	13	0	3	2	7	0	.	0	3	115
Barbézieux	.	.	9	31	19	9	9	14	21	2	.	.	1	4	.	0	0	0	9	.	1	7	3	.	5	7	8	1	0	1	2	161
Cognac	.	.	8	32	19	7	9	14	2	1	.	.	0	7	.	.	.	1	9	4	.	4	19	0	6	4	10	.	.	.	5	159
Jonzac	.	4	14	22	20	14	9	18	4	.	.	.	.	10	.	.	.	.	8	4	.	10	17	.	4	3	5	.	.	.	3	168
Saintes	.	1	6	30	40	8	12	15	8	.	.	.	.	17	.	.	.	9	9	7	2	10	6	5	7	5	2	.	3	5	6	213
Chef-Boutonne	.	.	.	17	30	15	2	9	3	.	.	.	.	3	1	.	.	.	12	.	.	4	28	.	0	4	6	.	1	1	4	139
Crézières	.	.	6	55	24	5	.	.	4	.	.	.	.	2	.	1	.	.	15	2	.	2	33	.	2	10	13	.	0	13	6	191
Villiers-en-Plaine	.	.	10	32	15	6	11	5	5	.	.	.	.	5	.	.	.	.	9	4	.	3	25	.	4	5	7	4	.	1	5	154
St-Jean-d'Angély	.	1	8	32	21	8	10	5	5	2	.	.	.	11	1	.	0	1	11	5	.	4	15	2	10	16	11	10	1	1	15	204
La Rochelle	5	8	9	10	14	.	5	.	6	.	3	.	.	5	.	5	.	.	3	.	.	.	4	.	8	.	.	12	5	3	.	103
Ile d'Aix	.	6	8	40	19	6	11	15	5	.	.	.	.	15	3	.	.	2	21	5	.	9	15	2	3	2	.	2	.	4	8	201
Chassiron	.	6	8	20	15	5	13	7	2	.	.	.	.	14	2	.	.	1	16	2	1	5	6	.	2	5	.	.	1	4	11	146
BASSIN DE LA GIRONDE.																																
Bassin de la Dordogne.																																
La Tre-d'Auvergne	6	.	1	31	14	16	5	4	.	8	.	.	.	5	.	.	.	.	.	.	.	6	31	4	1	18	18	5	.	1	4	177
Laqueuille	.	.	10	9	4	.	5	1	.	.	.	3	.	.	.	.	.	.	.	.	1	3	6	.	1	.	.	.	.	.	.	43

STATIONS.	1	2	3	4	5	6	7	8	9	10	11	12	13	14	15	16	17	18	19	20	21	22	23	24	25	26	27	28	29	30	31	TOTAL.
Bassin de la Dordogne (suite).																																
La Courtine	4	.	9	10	7	27	.	.	.	.	.	.	.	4	10	5	.	.	.	.	.	.	.	8	.	12	20	14	6	4	10	147
Ussel	.	5	8	35	10	9	.	.	.	.	9	7	.	.	6	.	.	.	.	.	4	15	36	10	17	15	.	.	.	3	3	192
Bort	.	6	7	37	12	7	.	.	.	.	10	8	.	.	8	.	.	.	.	.	4	18	35	8	15	17	.	.	.	2	4	198
Salers	.	.	.	36	15	36	15	4	4	.	.	.	.	12	.	.	.	.	.	.	.	7	3	3	.	11	11	.	.	.	4	163
Argentat	.	.	8	18	10	.	2	3	2	4	1	1	1	.	2	4	.	.	.	.	.	.	12	.	2	.	.	1	.	.	.	71
Beaulieu	1	.	3	21	6	15	7	1	.	.	.	.	.	5	1	.	.	.	.	.	.	4	3	0	6	10	5	1	.	0	.	88
La Tronquière	.	.	12	35	14	20	17	5	.	.	.	.	.	6	.	.	.	.	.	.	.	15	37	.	16	17	26	3	.	.	.	223
Bretenoux	.	.	5	12	7	7	8	.	.	.	.	.	.	3	.	.	.	.	.	.	.	2	11	10	15	9	.	.	.	.	.	89
La Capelle	.	.	12	22	7	12	10	3	.	.	.	.	.	9	.	.	.	.	.	.	.	15	22	.	10	8	8	.	.	1	.	139
Martel	.	.	14	19	10	11	6	2	.	.	.	.	.	.	.	.	.	.	.	.	.	16	20	.	9	9	3	.	.	.	.	119
Payrac	.	.	11	13	7	14	5	3	.	.	.	.	.	.	.	.	.	.	.	.	.	10	14	.	5	1	2	.	.	.	.	85
La Bastide-Murat	.	.	10	20	10	7	.	.	.	3	.	.	.	.	.	.	.	.	.	.	.	.	.	.	10	30	.	.	.	.	.	90
Gourdon	.	.	26	5	20	.	27	.	.	.	.	.	3	.	.	.	.	.	.	.	5	4	.	5	3	4	.	.	.	.	.	102
Tulle (P. C.)	5	.	.	20	30	15	11	.	.	.	.	.	.	12	1	.	.	.	.	.	.	6	45	.	.	15	.	.	.	.	.	159
Périgueux (E. N.)	.	.	2	32	14	15	12	7	2	.	.	.	.	.	.	.	.	.	1	.	.	.	16	.	5	4	5	1	.	.	4	119
St-Jean-d'Ataux	.	.	45	27	17	20	.	10	.	.	.	.	.	.	.	.	.	.	.	.	.	25	.	7	6	8	.	.	.	.	4	168
Chalais	.	.	6	32	22	11	9	9	3	3	.	.	.	1	.	.	.	.	8	0	.	4	13	1	4	4	6	.	.	1	.	138
Montguyon	.	.	29	8	23	8	10	13	3	.	.	.	.	6	.	.	.	5	5	.	.	8	27	4	8	10	3	.	.	.	2	172
Les Eglisottes	.	3	3	10	22	20	11	13	4	1	1	.	.	2	.	.	.	.	5	.	.	4	14	1	4	2	9	.	.	.	.	130
Lussac	.	4	5	26	21	12	13	9	2	.	.	.	.	3	.	0	0	0	4	1	0	6	15	5	4	3	6	.	.	1	.	143
Saint-Savin	.	6	5	30	24	32	10	14	4	.	.	.	.	13	1	0	.	0	5	5	.	5	11	3	6	3	1	.	1	1	0	178
St-André-de-Cubzac	.	7	5	27	21	16	11	11	6	1	.	.	.	14	.	.	.	1	4	4	.	10	14	4	6	2	3	.	.	.	.	168
Bassin du Lot.																																
Montmirat	.	.	.	15	0	3	.	.	.	.	.	.	17	18	13	.	.	11	24	.	.	5	16	.	.	4	.	.	.	.	.	125
Bagnols	.	.	.	10	12	7	.	.	5	9	.	.	.	22	9	.	.	3	30	.	.	7	.	2	1	2	1	.	.	.	.	120
Mende (E. N.)	.	.	.	14	5	6	11	.	.	.	.	0	2	12	15	.	.	1	19	.	.	.	15	1	.	0	0	.	.	.	0	102
Saint-Chély-d'Apr.	.	.	.	10	7	5	.	.	.	0	.	.	1	5	2	.	.	1	.	.	.	9	7	1	.	7	3	.	.	.	.	58
Saint-Léger-du-M.	1	1	.	2	1	1	3	.	.	.	.	3	.	.	.	.	.	.	.	.	.	.	13	5	.	.	.	.	.	.	.	29
Nasbinals	1	.	3	10	3	3	1	2	3	1	.	.	2	2	5	.	.	3	6	.	.	5	10	9	4	8	7	1	.	.	.	86
Marvejols	0	.	.	7	13	11	14	0	2	.	.	.	.	5	7	.	.	8	16	.	.	8	19	1	.	.	.	.	.	.	.	112
Laguiole	.	.	.	.	15	.	.	.	.	.	.	.	.	.	8	.	.	.	.	.	.	.	15	.	10	20	30	5	.	.	.	103
Mur-de-Barrez	.	.	.	8	12	10	.	.	.	.	.	.	.	.	10	.	.	.	.	.	.	.	8	12	10	8	10	.	.	.	.	88
Entraygues	.	.	.	24	12	12	9	.	.	.	.	.	.	6	.	.	.	.	.	.	.	.	34	3	6	9	9	.	.	.	.	124
Figeac	.	.	17	14	8	6	4	.	.	.	.	.	.	9	.	.	.	.	.	.	.	14	12	4	6	3	.	.	.	.	.	95
Livernon	.	.	13	23	6	11	10	2	.	.	.	.	.	6	.	.	.	.	.	.	.	12	4	10	12	5	1	.	.	.	1	116
Lauzès	.	.	14	23	7	7	11	.	.	.	.	.	.	.	.	.	.	.	.	.	.	14	17	.	.	.	.	.	.	.	.	93
Cajarc	.	.	14	15	6	5	7	.	.	.	.	.	.	3	.	.	.	.	.	.	.	11	13	.	7	5	.	.	.	.	.	86
Limogne	.	.	12	21	6	.	.	.	.	.	.	.	.	.	.	.	.	.	.	.	.	2	22	.	8	6	2	.	.	.	.	79
Cahors	.	.	12	18	4	10	6	.	.	.	.	.	.	.	.	.	.	.	.	.	8	12	.	.	12	.	.	.	.	.	.	82
Cazals	.	.	12	16	6	10	13	2	.	.	.	.	.	.	.	.	.	.	.	.	.	10	18	1	8	7	.	.	.	.	1	104
Puy-L'Évêque	.	.	9	12	15	21	10	.	.	.	.	.	.	.	.	.	.	.	.	.	.	.	.	.	.	.	.	.	.	.	.	67
Luzech	.	.	13	10	4	9	7	.	.	.	.	.	.	.	.	.	.	.	.	.	5	6	.	.	3	10	.	.	.	.	.	67
Bassins du Tarn et de l'Aveyron.																																
Pt de Montvert	.	.	1	30	6	4	4	.	.	3	.	.	35	107	23	.	.	24	92	.	.	1	25	1	0	.	.	.	.	.	.	354
Florac	.	.	.	14	2	2	3	.	0	.	.	.	6	49	20	.	.	16	63	.	.	1	9	1	.	0	.	.	.	.	.	186

STATIONS.	1	2	3	4	5	6	7	8	9	10	11	12	13	14	15	16	17	18	19	20	21	22	23	24	25	26	27	28	29	30	31	TOTAL.
Bassins du Tarn et de l'Aveyron (suite).																																
Meyrueis	.	.	.	10	14	4	.	.	.	6	.	.	.	21	25	1	.	11	62	.	.	2	29	4	.	3	6	0	.	.	.	196
Massegros	4	.	3	8	11	12	3	.	.	.	3	2	2	21	11	.	.	3	12	.	.	11	33	2	6	11	2	.	.	.	.	158
Le Cabaretou	.	.	6	12	.	15	.	6	8	.	.	.	30	24	.	.	.	70	.	.	.	25	.	.	35	.	.	.	.	.	.	231
Fraïsse	.	.	5	25	9	21	6	.	.	.	.	.	4	81	7	.	.	36	150	.	.	36	.	4	14	5	7	.	.	.	.	410
La Salvetat	.	.	2	51	14	16	2	.	3	.	.	.	2	53	.	15	.	77	143	.	.	11	41	17	15	7	14	.	.	.	.	483
La Cavalerie	.	.	.	30	5	5	.	.	.	.	.	.	8	30	11	.	.	17	52	.	.	7	38	.	2	8	1	.	.	.	.	215
Castres	.	2	0	20	3	11	5	.	.	1	.	.	.	1	1	.	.	.	6	.	.	6	10	8	3	1	.	.	.	.	.	78
Lavaur	.	.	7	10	1	4	4	.	.	.	.	.	.	.	.	.	.	.	.	.	.	7	2	3	2	.	.	.	.	.	.	39
Rodez (E. N.)	.	.	.	2	12	5	3	.	.	3	.	.	.	10	.	.	.	.	7	.	.	.	.	.	.	5	17	1	.	.	.	62
Alban	.	.	33	28	15	20	7	6	.	.	.	.	.	8	.	.	.	14	3	.	6	51	5	4	16	8	.	.	.	.	.	223
Albi	.	.	2	10	6	8	6	.	.	.	.	.	5	.	.	.	.	.	.	.	.	2	2	1	.	2	.	2	.	.	.	45
Saint-Antonin	.	.	9	6	5	11	.	.	.	.	.	.	.	.	.	.	.	.	.	.	.	14	.	.	9	7	.	.	.	.	.	61
Carmaux	.	.	2	12	5	9	5	1	.	.	.	.	.	5	.	.	.	.	.	.	.	1	2	1	1	1	1	.	.	.	.	43
Canals	1	7	.	9	4	8	4	.	.	.	.	.	.	.	.	.	.	.	.	.	.	3	2	5	7	1	.	.	.	.	.	51
Lalbenque	.	.	10	14	2	11	8	1	.	.	.	.	.	3	.	.	.	.	.	.	.	9	11	0	7	5	.	.	.	.	.	81
Castelnau	.	.	9	10	6	16	8	1	.	.	.	.	.	.	1	.	.	.	.	.	.	4	5	1	5	2	1	.	.	.	.	69
Molières	.	.	11	14	19	7	12	.	.	.	.	.	10	5	.	2	.	.	.	.	5	14	12	6	9	2	.	.	.	.	.	127
Caussade	1	.	.	13	7	16	6	1	.	.	.	.	.	3	0	.	.	.	.	.	.	2	11	0	4	5	0	.	.	.	.	69
La Française	.	.	9	14	24	6	1	.	.	.	.	.	.	.	.	.	.	.	.	.	.	26	.	12	.	4	.	.	.	.	.	96
Caumont	.	7	.	8	8	25	5	.	.	.	.	.	.	.	.	.	.	.	.	.	.	4	4	6	11	3	.	.	.	.	.	80
Bassin de la Garonne, cours supérieur, et affluents des Pyrénées.																																
Ax	6	2	4	5	6	3	5	8	.	.	.	.	.	.	.	.	.	.	.	.	.	7	4	36	53	.	.	.	.	.	.	138
Vicdessos	8	.	.	.	8	7	2	.	.	.	.	.	.	.	1	.	.	.	.	.	.	3	14	32	27	1	.	.	.	.	.	102
Belesta	4	.	.	14	9	5	6	.	.	.	.	.	.	.	4	.	.	.	.	6	.	5	9	39	23	.	.	.	.	.	.	123
Foix (E. N.)	12	2	.	1	1	.	21	.	.	.	.	.	.	.	3	.	.	.	.	.	.	6	8	40	31	.	.	.	.	.	.	123
Mirepoix	2	3	1	.	9	2	3	.	.	.	.	.	.	.	.	.	.	.	.	.	.	.	5	27	10	.	2	.	.	.	.	63
Le Fossat	3	1	.	10	1	7	3	.	.	.	.	.	.	.	2	.	.	.	.	.	.	8	3	16	11	.	.	.	.	.	.	63
Royat	5	3	.	6	3	5	2	.	.	.	.	.	.	.	.	.	.	.	.	.	.	6	.	11	3	.	2	.	.	.	.	45
Arreau	.	.	.	.	.	4	2	.	.	.	.	.	5	.	.	.	.	.	.	.	.	.	8	15	7	.	.	.	.	.	.	41
Fos	16	.	.	.	16	9	.	.	.	.	.	.	.	4	.	.	.	.	.	.	.	.	.	33	24	.	.	.	.	.	.	101
Izaut-de-l'Hôtel	7	2	.	3	13	11	3	3	.	.	.	.	.	5	5	.	.	.	.	.	.	4	6	24	29	1	.	.	.	.	.	115
Rieumes	2	7	7	6	10	20	6	.	.	.	.	.	.	.	.	.	.	.	.	.	.	2	10	6	14	4	.	.	.	.	.	93
Léguevin	.	5	.	15	4	19	5	.	.	.	.	.	.	.	.	.	.	.	.	.	.	8	6	17	10	.	.	.	.	.	.	89
Verfeil	4	4	6	8	6	9	4	.	.	.	.	.	.	.	.	.	.	.	.	.	.	7	6	6	7	4	.	.	.	.	.	70
Toulouse (Obs^re)	1	10	.	16	2	8	5	.	.	.	.	.	0	.	.	.	.	.	.	.	.	7	7	11	5	1	.	.	.	.	.	72
Villeneuve-les-B.	6	5	14	27	6	3	5	.	.	.	.	.	.	.	.	.	.	.	.	.	.	5	.	2	5	22	.	.	.	.	.	100
Bassin de la Garonne (R. G.) au-dessous de Toulouse; bassins du Gers et de la Baïse; bassin de la Gironde.																																
Lannemezan	9	2	.	5	10	17	9	7	.	.	.	.	.	13	4	.	.	.	.	.	.	5	6	30	21	1	.	.	.	1	.	140
Boulogne	1	7	13	10	12	15	3	.	.	.	.	.	.	.	.	3	.	.	.	.	18	18	16	14	10	5	.	.	.	.	.	145
Ile-en-Dodon	.	.	.	.	33	.	.	.	.	.	.	.	.	3	.	.	.	.	.	.	.	.	.	.	40	.	.	.	.	.	.	76
Lombez	3	7	0	12	5	26	5	0	.	.	.	.	.	0	.	.	.	.	.	.	.	7	7	12	11	0	.	.	.	.	.	96
Masseube	.	12	2	9	9	38	5	.	.	.	.	.	.	1	.	.	.	.	.	.	.	10	10	20	10	1	0	.	.	0	.	126
Miélan	.	10	.	9	11	53	5	.	.	.	.	.	.	4	.	.	.	.	.	.	.	18	24	18	21	2	.	.	.	1	.	175
Mirande	.	.	3	16	8	51	.	.	.	.	.	.	.	.	.	.	.	.	.	.	.	8	16	13	.	.	.	.	.	.	.	116
Auch (P. C.)	1	2	.	8	8	18	8	1	.	.	.	.	.	0	.	.	.	.	.	.	.	8	10	12	6	3	.	.	.	.	.	83
Vic-Fézensac	.	8	2	6	12	42	4	4	.	.	.	.	.	2	.	.	.	.	.	.	.	12	9	11	7	2	.	.	.	2	.	121

STATIONS.	1	2	3	4	5	6	7	8	9	10	11	12	13	14	15	16	17	18	19	20	21	22	23	24	25	26	27	28	29	30	31	TOTAL.
Bassin de la Garonne (R. G.) au-dessous de Toulouse; bassins du Gers et de la Baïse; bassin de la Gironde (suite).																																
Lectoure	.	6	3	4	5	35	4	.	.	.	.	.	.	.	.	.	.	.	.	.	.	4	5	14	5	.	.	.	.	.	.	85
Condom	1	4	2	4	6	33	3	1	.	.	.	.	.	.	.	.	.	.	.	.	.	4	4	11	5	3	.	.	.	1	.	82
Eauze	.	5	3	6	8	39	5	5	.	.	.	.	.	3	.	.	.	.	.	.	.	4	18	10	8	2	3	.	.	2	.	122
Agen (P. C.)	5	4	8	7	36	4	2	.	.	.	.	.	1	.	.	.	.	.	.	.	4	2	3	9	3	.	.	.	1	.	.	89
Damazan	5	.	8	11	26	9	.	4	.	.	.	.	.	.	.	.	.	.	.	.	.	11	.	13	3	.	.	.	.	.	.	.	89
Grignols	.	3	7	6	9	26	12	9	3	0	.	.	.	3	0	1	.	.	.	1	0	4	14	7	8	5	2	0	.	.	.	120
Captieux	.	7	3	10	8	26	12	2	12	2	.	.	.	4	.	.	.	.	.	2	.	5	10	7	1	1	2	.	.	1	.	113
La Réole	.	5	3	12	9	18	7	5	4	.	.	.	.	2	1	.	.	.	0	.	.	2	6	3	5	3	2	.	.	0	.	84
Sauveterre	.	4	5	17	14	22	16	6	9	.	.	.	.	3	.	.	.	.	.	2	.	4	.	3	5	6	5	.	.	.	.	122
Bordeaux-Floirac	0	5	3	17	16	11	8	13	6	1	.	.	.	11	1	0	0	0	5	3	0	3	7	5	5	2	3	0	0	1	0	127
Saint-Julien	.	4	10	25	17	18	10	11	6	.	.	.	.	3	10	.	.	2	13	4	.	7	16	2	5	4	6	.	.	1	1	174
Royan	.	1	4	14	19	5	8	12	7	.	.	.	.	13	1	.	.	1	7	3	1	6	7	3	2	2	1	.	1	.	4	119
BASSINS ENTRE LA GIRONDE ET LES PYRÉNÉES.																																
Petits bassins entre la Gironde et l'Adour.																																
Saint-Nicolas	3	3	9	20	18	10	17	11	5	2	0	.	.	14	13	.	0	4	11	3	1	4	9	9	4	2	1	.	.	1	3	178
Hourtin	1	3	8	18	25	8	19	12	6	3	0	.	.	13	2	0	.	2	12	4	0	8	10	10	5	1	1	.	.	1	2	174
Moutchic	1	6	10	16	23	7	16	7	6	7	1	.	6	7	0	.	.	3	9	.	1	7	4	7	3	3	5	0	.	3	1	156
Pissos	.	8	6	26	12	24	14	12	13	.	.	.	.	13	.	.	.	.	12	.	.	10	18	.	8	14	3	.	.	.	.	195
Belin	0	8	4	23	20	22	23	6	9	1	.	.	.	12	.	0	.	1	10	4	0	4	17	10	9	3	4	.	0	1	.	190
Cazaux	5	12	7	23	17	19	17	7	7	4	.	.	.	14	1	.	.	0	9	5	0	4	13	6	18	3	1	.	.	3	.	194
Piquey	2	7	4	16	11	23	13	5	9	1	.	.	.	15	3	.	.	1	7	4	.	2	4	8	7	1	1	.	.	2	.	148
Bassin de l'Adour.																																
Pic du Midi	24	13	10	9	22	10	3	.	.	.	.	.	1	10	.	.	.	1	4	.	.	18	26	31	26	1	2	.	.	3	.	214
Peyranère	.	18	.	5	.	.	36	.	.	.	.	.	8	.	13	.	.	.	.	15	.	10	.	.	13	.	.	.	.	.	.	118
Gélan	19	.	6	11	17	.	11	.	.	.	.	.	29	5	.	.	.	4	3	.	.	22	27	37	5	.	.	.	.	4	.	200
Lourdes	4	.	4	16	17	13	10	.	.	.	.	.	.	.	.	.	.	.	.	.	.	16	24	25	32	1	.	.	.	1	.	163
Bagnères-de-Big.	3	2	4	9	20	16	9	.	.	.	.	.	.	11	.	.	.	.	.	.	.	2	20	25	20	.	.	.	.	.	.	141
Tarbes (P. C.)	2	.	2	15	41	8	2	.	.	.	.	.	.	6	.	.	.	.	.	.	.	4	13	15	11	.	.	.	1	.	.	120
Villecomtal	.	5	2	3	5	47	8	.	.	.	.	.	.	4	1	.	.	.	.	.	.	9	8	13	36	2	1	.	.	1	.	145
Aignan	.	13	10	5	17	31	7	4	.	.	.	.	.	.	.	.	.	.	.	.	.	7	7	16	6	5	.	.	.	2	.	131
Riscle	5	4	8	2	11	7	9	4	.	.	.	.	.	6	.	.	.	.	.	.	.	12	9	12	14	4	.	.	.	3	.	112
Cazaubon	0	5	3	5	13	26	5	7	4	.	.	1	.	2	.	.	.	.	0	0	.	7	9	7	9	4	4	.	.	1	.	112
Mont-de-Marsan	.	6	2	8	8	32	7	20	7	.	.	.	.	14	0	.	.	0	1	6	.	12	11	12	13	2	1	.	.	2	.	161
Saint-Sever	.	6	3	9	12	40	8	14	6	.	.	.	.	11	.	.	.	.	0	8	.	14	11	12	20	2	2	.	.	2	.	181
Lescar (E. N.)	2	4	1	3	20	60	11	6	.	.	.	.	.	15	0	.	.	.	.	10	.	9	13	13	32	4	.	.	.	2	.	204
Orthez	1	.	13	23	54	15	18	1	.	.	.	.	.	14	.	.	.	.	.	7	.	19	11	22	22	2	.	.	.	1	.	223
Oloron	3	1	3	2	11	20	12	.	.	.	.	.	.	20	.	.	.	.	.	7	.	6	25	48	50	.	.	.	.	.	3	211
Mauléon	1	19	2	3	19	27	15	.	.	.	.	.	.	24	.	.	.	1	.	9	.	7	14	25	30	3	.	.	.	2	.	201
St-Jean-P.-de-Port.	12	15	.	3	15	8	12	.	.	.	.	.	.	35	.	.	.	.	3	13	.	4	9	25	13	2	.	.	.	1	.	170
Dax (E. N.)	2	1	1	0	14	29	22	17	4	.	.	.	.	31	.	.	.	5	6	10	.	14	6	13	.	21	1	.	1	1	.	199
Saint-Martin-de-H.	2	9	2	20	30	30	26	20	2	.	.	0	8	30	.	.	.	1	7	4	.	19	14	29	6	0	.	.	2	0	.	259
Peyrehorade	1	4	1	11	22	66	7	36	1	.	.	.	.	19	.	.	.	.	.	8	.	16	5	19	14	.	.	.	.	.	.	229
Biarritz	2	7	1	2	11	19	.	15	1	.	.	.	.	24	1	.	.	.	.	12	.	5	1	8	8	.	.	.	.	.	.	121

STATIONS.	1	2	3	4	5	6	7	8	9	10	11	12	13	14	15	16	17	18	19	20	21	22	23	24	25	26	27	28	29	30	31	TOTAL.
VERSANT DE LA MÉDITERRANÉE.																																
BASSINS ENTRE LES PYRÉNÉES ET LE RHÔNE.																																
Bassins du Tech, de la Tet et de l'Agly.																																
Prats-de-Mollo	.	.	.	.	.	.	.	.	.	.	.	.	.	3	.	5	1	26	17	.	.	.	.	.	.	.	.	.	.	.	.	51?
Amélie-les-Bains	.	.	.	8	.	.	2	7	4	.	.	.	.	.	9	28	1	.	69	24	.	.	.	.	1	.	.	.	.	.	.	152
Bellegarde	.	.	.	15	.	.	.	.	.	5	.	.	22	25	4	.	.	42	31	11	.	.	.	.	.	.	.	.	.	.	.	155
Vernet-les-Bains	.	.	.	.	.	.	.	.	.	.	.	.	.	32	36	.	.	.	23	15	.	.	.	.	.	.	.	.	.	.	.	106
Coi de la Quillane	.	.	7	.	4		5	.	6	.	.	8	.	.	5	.	.	4	.	3	.	7	3	.	.	.	.	.	.	.	.	50
Montlouis (C. M.)	.	.	.	.	8	.	.	.	17	.	.	.	3	5	4	.	.	21	9	.	.	.	.	.	.	.	.	.	.	.	.	66
Bouleternère	.	.	.	.	.	.	.	.	15	.	.	.	.	29	.	.	.	45	.	28	.	.	12	.	.	.	.	.	.	.	.	129
Le Soler	.	.	.	.	.	.	.	.	2	.	.	.	.	17	.	.	.	33	34	.	.	.	.	.	.	.	.	.	.	.	.	86
Perpignan (Obs^re^)	.	.	1	.	.	.	.	.	5	.	.	.	.	2	13	6	.	33	6	.	.	.	.	.	.	.	.	.	.	.	.	66
La Tour-de-France	.	.	2	1	.	.	.	1	4	.	.	.	.	3	16	1	.	29	11	.	.	.	6	1	.	.	.	.	.	.	.	74
Estagel (C. M.)	.	.	.	1	.	.	.	.	4	.	.	.	.	.	48	16	20	.	31	9	.	.	1	4	.	.	.	.	.	.	.	133
Salces	.	.	.	.	.	.	.	.	.	.	.	.	.	.	2	19	.	32	7	.	.	.	5	.	.	.	.	.	.	.	.	64
Cerbère	.	.	.	.	14	1	.	.	.	.	.	.	7	.	3	18	11	5	.	8	.	.	.	.	.	.	.	.	.	.	.	67
Paulilles	.	.	.	9	.	.	.	.	20	.	.	.	.	28	.	.	26	.	11	.	.	.	.	.	.	.	.	.	.	.	.	94
Cap Béar (phare)	.	.	.	1	3	.	.	1	3	13	.	.	.	1	10	37	.	2	28	8	.	.	.	.	.	.	.	.	.	.	.	106
Port-Vendres	1	.	0	1	.	.	1	.	9	.	.	.	1	1	13	3	.	19	5	.	.	.	.	.	.	.	.	.	.	.	.	54
Bassin de la Sègre.																																
Col de Puymorens	35	.	.	.	.	.	.	.	8	.	.	.	5	3	.	.	.	.	.	40	.	.	18	.	.	.	.	.	.	.	.	108
Angoustrine	.	.	2	.	.	2	.	.	2	.	.	.	10	2	.	.	.	34	.	.	.	.	2	.	.	.	.	.	.	.	.	53
Bourg-Madame	.	.	.	3	6	.	.	.	2	.	.	.	9	.	.	.	.	52	.	.	.	.	.	.	.	.	.	.	.	.	.	71
Bassin de l'Aude.																																
Grazailhe	3	3	0	13	2	7	1	.	3	.	.	.	.	1	.	.	1	.	15	2	0	4	2	5	5	.	2	0	1	0	.	68
Arques	6	1	.	16	5	.	.	.	.	5	.	.	.	.	5	8	.	.	56	16	.	.	8	.	28	.	.	.	.	.	.	156
Couiza	7	1	.	7	6	2	0	.	.	6	.	.	.	.	5	.	4	.	25	27	.	.	.	.	.	.	.	.	.	.	.	90
Monthaut (hors bois)	6	1	.	16	4	.	.	.	.	9	.	.	.	.	4	7	.	.	54	.	16	.	7	.	35	.	.	.	.	.	.	159
Sainte-Gemme	.	.	14	7	3	.	.	.	.	.	.	.	.	.	.	.	.	.	8	.	.	.	.	23	.	.	.	.	.	.	.	55
Besplas	3	2	6	4	2	.	2	.	3	.	.	.	.	.	.	.	.	.	4	.	.	3	5	19	12	.	3	.	.	.	.	69
Salettes	.	.	17	11	21	4	.	.	1	.	.	.	6	.	.	.	.	41	8	.	16	29	32	11	7	16	1	.	.	.	.	220
Lespinassière	.	.	16	11	19	4	.	.	1	.	.	.	4	.	.	.	.	30	4	.	14	29	33	11	7	14	1	.	.	.	.	196
Caunes (hors bois)	.	.	.	28	8	.	4	.	.	.	.	.	.	4	.	3	.	.	43	.	.	6	.	4	14	.	.	.	.	.	.	114
Carcassonne (C. M.)	7	2	8	7	6	2	1	.	2	.	.	.	.	0	1	0	.	.	19	.	.	4	5	4	5	.	2	.	.	.	.	77
Barbaira	.	1	.	6	3	6	.	.	.	1	.	.	.	.	1	3	.	.	9	2	.	.	3	1	6	.	1	.	.	.	.	44
Montlaur	2	2	0	8	7	9	.	.	4	.	.	.	.	2	4	.	.	.	30	6	.	3	2	5	.	.	.	.	.	.	.	86
Moux	.	.	.	12	10	.	.	.	.	.	.	.	.	.	.	.	.	.	25	.	.	.	.	.	.	.	.	.	.	.	.	47
Terre-Rouge	1	2	1	6	2	5	.	.	.	.	.	.	.	.	4	6	.	.	60	8	.	.	4	3	4	1	.	.	.	.	.	105
Montady	.	.	.	3	.	.	.	.	5	.	.	.	.	4	4	3	.	11	.	.	.	.	.	.	.	.	.	.	.	.	.	30
Capestang	.	.	.	.	.	.	.	.	.	.	.	.	.	2	3	.	.	.	28	.	.	.	.	.	.	.	.	.	.	.	.	33
Bassins de l'Orb, de l'Hérault, du Lez et du Vidourle.																																
Saint-Pons	1	.	.	11	6	4	8	.	.	.	.	.	1	18	8	.	.	25	76	4	.	4	3	2	21	2	.	.	.	.	.	194
Le Poujol	.	.	.	2	1	.	.	.	4	.	.	.	30	10	5	.	.	10	70	.	.	.	5	.	.	.	.	.	.	.	.	137

STATIONS.	1	2	3	4	5	6	7	8	9	10	11	12	13	14	15	16	17	18	19	20	21	22	23	24	25	26	27	28	29	30	31	TOTAL.
Bassins de l'Orb, de l'Hérault, du Lez et du Vidourle (suite).																																
Bédarieux (P. C.)..	.	.	.	.	.	.	.	.	2	.	.	.	2	26	10	.	.	16	28	.	.	.	.	.	.	.	.	.	.	.	.	84
L'Escandolgue	.	.	.	8	2	.	.	.	3	.	.	.	23	21	17	4	.	12	14	.	.	.	.	.	.	.	.	.	.	.	.	104
Béziers	.	.	.	.	.	.	.	.	8	.	.	.	1	7	6	.	.	6	12	.	.	.	.	.	.	.	.	.	.	.	.	40
Le Caylar	.	.	2	18	6	3	1	.	4	2	.	.	22	50	23	3	.	35	74	.	.	3	11	.	.	2	2	.	.	.	.	261
Lodève	.	.	.	6	1	.	.	.	3	.	.	.	12	29	25	4	.	23	12	.	.	.	.	.	.	.	.	.	.	.	.	115
Saint-Bauzille	.	.	2	3	.	.	.	.	6	.	.	2	62	88	.	.	.	29	.	.	.	.	.	.	.	.	.	.	.	.	.	192
Gignac.....	.	.	.	4	.	.	.	.	10	.	.	.	19	10	25	.	.	7	18	.	.	.	.	.	.	.	.	.	.	.	.	93
Clermont.....	.	.	.	.	.	.	.	.	.	.	.	.	.	2	3	.	2	3	.	.	2	.	.	.	.	.	.	.	.	.	.	11
Pézenas.....	.	.	3	2	2	.	.	.	10	.	.	.	.	16	3	.	.	5	.	.	.	.	.	.	.	.	.	.	.	.	.	41
Plateau de Valène .	.	.	1	6	.	.	.	.	13	.	.	4	50	25	24	2	.	16	5	.	.	.	.	.	.	.	.	.	.	.	.	146
Col de la Cardonille.	.	.	1	3	.	.	.	.	6	.	.	1	66	73	23	2	.	20	6	.	.	.	.	.	.	.	.	.	.	.	.	201
Nîmes (E. N.)....	.	.	5	3	.	4	.	.	28	1	.	6	36	5	.	.	.	.	.	.	.	.	.	.	.	.	.	.	.	.	.	87
Lausargues.....	.	.	.	17	.	.	.	.	17	.	.	.	42	12	.	.	.	.	8	.	.	.	.	.	.	.	.	.	.	.	.	96
Montpellier (E. N.)	.	.	2	6	.	.	.	.	.	.	.	.	9	14	18	2	.	5	6	.	.	.	.	.	.	.	.	.	.	.	.	63
Palavas.....	.	.	9	.	.	.	.	.	.	18	.	.	9	15	19	.	.	7	12	.	.	.	.	.	.	.	.	.	.	.	.	88
Cette (P. C.).....	.	.	3	2	.	.	.	.	16	.	.	.	8	21	6	.	.	3	.	.	.	.	.	.	.	.	.	.	.	.	.	59
Agde.....	.	.	2	2	.	.	.	.	9	.	.	.	.	2	11	2	.	3	9	.	.	.	.	.	.	.	.	.	.	.	.	40
BASSIN DU RHÔNE.																																
Bassin de la Saône.																																
Montdoré	3	.	.	13	8	4	5	1	.	0	.	.	.	2	1	.	.	.	.	.	.	13	19	1	.	19	29	20	.	2	2	141
Fresnes-s.-Apance .	2	.	.	6	6	5	6	1	.	1	.	.	.	2	1	.	.	.	.	.	.	7	18	2	.	11	22	13	.	1	1	104
Jussey.....	1	.	.	15	2	4	5	2	.	1	0	.	.	1	1	.	.	.	.	.	.	9	13	0	.	13	23	10	.	1	1	100
Villersexel.....	.	.	12	12	12	9	9	2	.	.	.	.	.	.	.	.	.	.	.	.	15	20	3	30	26	26	38	1	1	.	10	225
Chaumercenne....	.	.	.	24	3	10	6	.	.	2	.	.	.	2	1	.	.	.	.	.	.	15	13	1	5	14	21	4	.	.	7	126
Chalindrey	2	.	.	19	3	5	7	2	1	1	.	.	.	2	.	0	0	0	0	.	.	11	20	2	0	17	23	6	0	0	2	122
Villegusien.....	.	.	.	19	.	.	11	.	2	1	.	.	.	2	.	.	.	.	.	.	.	8	20	2	14	4	19	10	.	.	2	106
Vaux-s.-Aubigny .	.	.	24	.	.	9	.	.	.	.	.	.	.	.	.	.	.	.	.	.	5	22	.	.	13	17	9	.	.	.	13	111
La Margelle.....	.	.	6	9	5	.	2	2	1	.	.	.	.	1	.	.	.	.	.	.	15	9	27	6	11	22	25	.	.	2	18	161
Is-sur-Tille.....	.	.	6	6	2	.	6	.	1	1	.	.	.	1	.	.	.	.	.	.	14	6	15	1	18	16	14	.	.	5	8	120
St-Seine-l'Abb	2	.	.	26	3	4	3	2	.	.	3	.	.	4	.	.	.	.	.	.	.	14	27	8	6	17	31	16	.	.	.	169
Saussy.....	.	.	.	15	5	3	6	2	2	2	.	.	.	.	.	.	.	.	.	.	.	18	15	11	16	28	.	.	.	.	14	137
Sombernon	.	.	.	19	4	.	5	.	.	.	.	.	4	.	.	.	.	.	.	.	12	.	19	.	.	25	18	8	.	5	19	138
Dijon.....	.	.	5	11	.	3	5	.	.	2	.	.	1	0	.	.	.	.	.	.	9	7	16	2	6	10	6	.	.	1	10	94
Auxonne.....	2	.	.	11	.	10	4	2	.	3	.	.	.	1	1	.	.	.	.	.	.	10	12	4	2	8	7	8	.	.	6	91
St-Jean-de-Losne ..	.	.	15	10	5	4	3	.	2	1	.	.	1	2	.	.	.	.	.	.	4	10	3	.	5	6	6	.	.	.	11	98
Beaune	.	.	3	6	8	3	20	.	.	.	.	.	3	4	.	.	.	.	.	.	7	19	4	3	9	12	11	.	.	.	10	122
Lons-le-S. (E. N.).	.	.	.	4	15	.	.	5	.	6	1	.	.	.	3	.	.	.	.	.	.	23	18								87	161
Châlon-s.-Saône...	.	.	15	9	.	.	.	.	.	.	.	.	.	1	.	.	.	.	.	.	8	13	.	5	.	3	.	.	.	.	15	68
Mont-St-Vincent ..	.	.	.	14	.	.	.	.	.	.	.	.	.	.	.	.	.	.	.	.	.	8	21	9	6	8	10	3	.	.	11	90
Monsols.....	0	0	10	12	7	9	0	7	10	0	0	.	6	.	.	.	.	.	.	.	.	16	4	7	14	17	15	2	.	.	19	173
Tramayes	.	.	.	15	8	.	6	.	.	5	.	.	.	4	3	.	.	.	.	.	.	14	32	5	10	8	10	3	.	.	12	134
Tournus	.	.	.	.	36	6	5	.	5	.	.	.	1	4	.	.	.	.	.	.	11	51	3	.	9	5	1	.	.	.	19	156
Bourg (E. N.).....	.	.	.	16	.	1	3	.	.	.	.	.	.	3	.	.	.	.	.	.	.	14	.	5	1	6	19	6	.	.	3	77
Montrevel	.	.	.	14	.	1	4	.	14	.	.	.	3	3	.	.	.	.	.	.	.	14	16	1	8	13	16	4	.	.	12	123
Pont-de-Vaux	.	.	.	16	4	.	32	.	.	6	.	.	.	.	.	.	.	.	.	.	.	8	10	.	15	10	7	2	.	.	16	126

STATIONS.	1	2	3	4	5	6	7	8	9	10	11	12	13	14	15	16	17	18	19	20	21	22	23	24	25	26	27	28	29	30	31	TOTAL.
Bassin de la Saône (suite).																																
Châtillon-s.-Ch	.	.	.	6	7	.	4	5	.	17	.	.	.	5	.	1	.	.	.	.	.	10	19	6	7	8	13	.	.	.	10	118
Thoissey	.	.	.	6	4	.	3	.	.	5	.	.	3	.	.	.	.	.	.	.	.	7	27	.	9	4	8	.	.	.	10	86
Saint-Nizier-d'Az	.	.	1	20	13	3	8	.	.	3	.	.	.	2	2	.	.	.	.	.	.	30	43	9	17	11	15	3	.	.	19	198
Sainte-Foy-l'Arg	1	.	0	5	2	2	4	.	1	7	.	.	.	3	1	.	.	.	.	.	.	13	12	5	3	1	4	1	.	.	6	71
Tarare	.	.	4	7	2	5	6	.	4	.	.	.	1	6	.	.	.	.	.	.	4	14	13	3	7	4	3	.	.	.	9	92
Bassin du Doubs.																																
Mouthe	.	.	18	38	6	3	2	.	8	4	.	.	4	.	.	.	.	.	.	.	24	56	14	5	80	84	68	.	3	1	56	473
Pontarlier	.	.	.	29	23	9	6	.	.	8	6	.	.	6	.	.	.	.	.	.	.	17	33	14	.	51	43	14	2	1	14	276
Arc-sous-Cicon	.	12	.	16	16	.	.	.	6	.	12	.	.	9	.	.	.	.	.	.	.	25	26	.	.	114	48	45	.	2	2	333
Saint-Hyppolyte	1	.	3	4	3	2	3	.	2	2	.	.	.	.	.	.	.	.	.	.	2	2	16	2	1	36	18	4	.	.	.	101
Pont-de-Roide	2	.	.	23	23	.	4	.	.	.	.	.	3	6	.	.	.	.	.	.	.	13	33	2	8	35	22	8	.	.	2	185
La Ch^lle^-s.-Rougem^t^	.	.	3	112	20	2	4	.	.	7	.	.	11	.	.	.	.	.	.	.	37	8	42	5	40	100	53	2	.	2	8	456
Belfort	3	.	2	25	5	3	7	.	1	7	.	.	9	.	.	.	.	.	.	.	18	5	26	4	19	32	44	13	.	4	18	245
Clerval	.	.	12	15	10	.	3	.	1	6	.	.	10	.	.	.	.	.	.	.	11	26	7	4	24	24	32	.	5	3	17	211
Lods	5	.	.	22	21	.	12	.	.	7	4	.	.	0	.	.	.	.	.	.	.	.	43	13	.	31	26	30	.	.	.	213
Levier	4	.	.	19	33	5	3	3	.	5	3	.	.	5	1	.	.	.	.	.	.	28	39	20	4	80	61	76	1	4	3	396
Amancey	.	.	.	.	57	.	22	.	.	6	.	.	.	.	.	.	.	.	.	.	.	.	.	4	5	46	58	64	13	.	34	309
Ornans	.	.	.	13	19	.	25	.	.	0	.	.	9	4	.	.	.	.	.	.	.	12	9	2	26	29	9	15	.	.	8	178
Quingey	5	.	.	16	18	3	5	.	.	5	1	.	.	7	.	.	.	.	.	.	.	16	15	5	.	11	16	24	.	.	.	144
Bouclans	.	.	16	10	13	.	3	.	5	4	.	.	9	.	.	.	.	.	.	.	24	16	4	1	28	25	36	0	1	2	27	222
Chailluz	.	.	.	.	5	.	.	.	.	.	.	.	.	.	.	.	.	.	.	.	.	.	5	2	13	16	28	32	.	.	7	107
Besançon (E. N.)	3	.	.	21	10	8	4	5	.	5	.	.	.	8	.	.	.	.	.	.	.	24	20	4	.	.	.	12	.	.	18	142
Bassin du Rhône proprement dit, cours moyen.																																
Chamonix	.	.	.	37	2	.	.	1	.	.	.	.	.	.	.	.	.	.	.	.	.	16	22	1	11	16	38	20	.	.	.	166
Les Contamines	.	.	.	25	20	1	.	.	.	.	.	.	.	.	.	.	.	.	.	.	.	.	7	36	.	30	37	11	.	.	.	168
Sallanches	5	.	.	14	38	4	3	3	6	.	.	.	.	2	.	.	.	.	.	.	.	8	34	15	28	.	33	24	.	.	.	215
Mélan	3	.	.	12	20	5	.	4	.	8	.	.	.	1	.	.	.	.	.	.	.	13	25	13	7	46	42	34	.	.	.	233
Cruseilles	.	.	.	26	3	7	15	.	1	11	3	.	4	5	.	.	.	.	.	.	.	10	30	8	15	20	43	42	.	.	29	270
Annemasse	5	8	.	.	.	13	11	.	.	5	8	10	8	.	.	3	3	.	.	.	.	5	12	3	3	7	10	10	.	.	10	131
Évian	.	.	.	17	25	7	4	4	.	.	10	.	.	.	.	.	.	.	.	.	.	19	12	8	.	2	13	2	.	1	3	127
Gex	.	10	12	16	26	.	14	.	12	12	.	8	.	12	.	.	.	.	.	.	.	.	54	16	9	62	56	30	.	.	.	349
Léaz	50	2	11	24	12	3	4	.	.	10	.	.	5	.	8	1	.	.	.	.	.	.	21	27	16	13	7	.	.	.	.	214
Thônes	4	.	.	14	52	9	13	9	.	14	.	.	.	2	.	.	.	.	.	.	.	9	36	16	22	35	66	32	.	.	.	330
Seythenex	.	.	.	.	.	.	.	.	.	18	.	.	.	19	.	.	.	.	.	.	.	19	56	26	25	50	15	.	.	.	.	228
Leschaux	7	.	.	10	16	3	3	11	.	10	.	.	.	3	.	.	.	.	.	.	.	13	18	31	2	32	61	22	.	.	.	241
Annecy	16	.	.	27	18	14	4	.	.	15	10	.	.	.	7	.	.	.	.	.	.	.	38	12	.	21	28	18	.	.	.	228
Rumilly	.	.	29	13	8	4	13	13	13	7	.	.	9	.	1	.	.	.	.	.	8	43	4	1	19	12	23	.	.	.	22	243
Chambéry (P. C.)	5	1	.	10	12	2	5	10	.	.	11	.	.	5	3	.	.	.	.	.	.	10	51	18	1	42	44	22	.	.	.	252
Lhuis	.	.	.	18	.	.	15	.	.	16	.	.	.	.	7	.	.	.	.	.	.	25	20	11	6	25	38	6	.	.	15	202
Nantua	.	5	3	2	3	.	.	.	.	.	.	.	.	.	6	9	2	6	1	.	3	5	.	.	6	2	.	3	7	5	2	70
Pont-d'Ain	.	.	.	18	13	10	.	.	.	.	.	.	4	4	.	.	.	.	.	.	16	9	.	12	15	14	21	.	.	13	11	160
Chalamont	.	.	.	10	3	5	6	.	.	12	.	.	.	4	1	.	.	.	.	.	.	13	17	2	6	11	11	5	.	.	7	113
Montluel	.	.	.	16	3	.	.	3	.	.	.	.	.	.	.	.	.	.	.	.	.	21	8	3	4	4	2	.	.	.	4	68
Mont-Verdun	1	.	.	8	.	.	.	0	.	14	.	.	.	1	2	.	.	.	.	.	.	5	14	0	0	3	6	1	.	.	.	55

STATIONS.	1	2	3	4	5	6	7	8	9	10	11	12	13	14	15	16	17	18	19	20	21	22	23	24	25	26	27	28	29	30	31	TOTAL.
Bassin du Rhône proprement dit, cours moyen (suite).																																
St-Genis-Laval (Ore).	6	.	.	4	1	.	.	.	.	10	.	.	.	4	2	.	.	.	.	.	.	5	10	4	1	2	1	0	.	.	.	48
Lyon (Tête-d'Or).	7	.	.	7	3	2	1	1	.	12	.	.	.	4	2	.	.	.	.	.	.	8	14	4	2	3	4	1	.	.	.	73
Vienne	.	.	4	7	.	.	9	.	7	7	.	.	3	3	1	.	.	.	.	.	1	5	5	3	6	.	.	.	.	.	8	67
Arzay	8	.	.	8	5	.	5	3	.	23	1	.	.	3	1	.	.	.	.	.	.	8	11	6	2	4	3	1	.	.	.	90
Bassin de l'Isère.																																
La Mure	5	2	.	10	4	2	5	4	.	39	.	.	0	3	1	.	.	.	.	.	.	.	55	18	0	25	12	1	.	.	.	184
Grenoble (E. N.)	.	.	.	11	7	1	3	4	.	.	7	.	.	.	.	.	.	.	.	.	.	.	30	25	.	28	20	13	0	.	.	149
Saint-Marcellin	.	.	20	15	.	.	.	.	.	28	.	.	.	.	.	.	.	.	.	.	.	.	26	.	.	18	.	.	.	.	.	107
Bassin de la Durance.																																
Ft de l'Infernet	.	6	3	.	.	4	.	5	.	3	7	.	.	.	.	.	.	1	.	.	.	7	5	3	1	.	.	.	.	.	.	48
Aiguilles	.	.	.	80	.	.	.	.	.	.	.	.	.	.	.	.	.	.	.	.	.	.	.	.	.	.	.	.	.	.	.	80
Guillestre	.	.	.	9	12	1	2	18	.	7	15	.	.	1	.	.	.	.	.	.	.	.	11	2	.	.	.	.	.	.	.	.	79
Embrun	.	.	.	18	.	6	15	.	.	22	.	.	8	2	.	.	.	.	.	.	.	.	32	2	.	.	.	.	.	.	.	105
Chorges	.	.	.	18	30	15	70	.	.	35	30	5	.	.	.	.	.	.	.	.	.	100	.	.	.	.	.	.	.	.	.	303
Le Lauzet	.	.	.	.	25	20	.	.	.	.	.	.	.	.	.	.	.	.	.	.	.	.	24	.	.	.	.	.	.	.	.	69
Gap (E. N.)	.	18	.	2	4	10	.	9	26	2	.	30	.	.	.	.	.	.	.	.	.	.	36	.	.	.	.	3	.	.	.	140
Veynes	.	.	.	9	1	2	6	4	.	51	4	.	6	24	2	.	.	.	.	.	.	.	34	21	.	.	10	.	.	.	.	174
Serres	.	.	.	12	.	9	.	.	.	45	.	.	15	.	.	.	.	.	.	.	.	.	22	.	.	4	.	.	.	.	.	107
Faucon	.	.	.	10	9	.	1	4	.	22	10	.	.	10	7	.	.	3	.	.	.	.	.	20	5	.	.	.	.	.	.	101
La Motte	.	.	.	.	.	.	6	5	.	8	10	.	9	11	8	.	.	.	.	.	.	.	12	.	.	.	.	.	.	.	.	.	69
Orpierre	.	.	.	16	.	15	12	.	.	18	7	16	15	.	.	.	.	.	.	.	.	17	.	.	16	.	.	.	.	.	.	132
Laragne	.	.	.	16	.	.	23	.	15	43	.	.	10	9	.	.	.	.	.	.	.	.	27	.	.	.	.	.	.	.	.	143
Saint-Vincent	.	.	.	2	5	.	11	8	.	10	2	.	2	28	3	2	.	.	.	.	.	.	2	.	.	.	.	.	.	.	.	75
Sisteron	.	.	.	.	25	.	17	13	.	80	.	.	20	.	22	.	.	.	.	.	.	.	8	14	.	.	.	.	.	.	.	199
Banon	.	.	.	15	.	.	.	.	.	120	10	.	.	25	17	.	.	.	.	.	.	.	.	.	.	.	.	.	.	.	.	187
Volonne	.	.	.	2	4	9	.	.	.	11	.	.	9	5	4	.	.	.	.	.	.	.	5	.	.	.	.	.	.	.	.	49
Les Granons	.	.	.	.	15	.	22	1	.	63	4	.	4	17	1	.	.	.	.	.	.	.	5	.	.	.	.	.	.	.	.	132
Peyruis	.	.	.	.	20	.	15	.	.	35	15	.	.	28	8	.	.	.	.	.	.	.	22	.	.	.	.	.	.	.	.	143
Saint-Christol	.	.	.	.	.	8	.	5	.	62	.	.	.	19	6	.	.	.	.	.	.	.	.	.	.	.	.	.	.	.	.	101
Mane	.	.	.	2	10	.	21	2	.	68	6	.	4	21	2	.	.	.	.	.	.	.	10	.	.	.	.	.	.	.	.	.	146
Pierrevert	.	.	.	.	.	.	.	.	37	.	.	.	.	18	.	.	.	.	.	.	.	.	.	.	.	.	.	.	.	.	.	55
St Christol	.	.	4	6	.	11	4	.	25	3	.	11	10	2	6	.	.	.	.	.	.	10	.	.	.	.	.	.	.	.	.	92
Lagarde	.	.	4	6	.	.	5	.	2	10	.	.	6	2	.	.	.	.	.	.	.	12	.	.	.	.	.	.	.	.	.	47
Apt	.	.	9	11	.	8	.	.	31	4	.	7	14	3	0	.	0	.	.	.	.	3	.	.	.	.	.	.	.	.	.	90
Murs	.	.	11	8	.	9	1	.	27	.	.	2	9	8	1	.	.	.	.	.	.	7	.	.	.	.	.	.	.	.	.	83
Forcalquier	.	.	.	2	10	1	20	.	.	65	3	.	5	15	1	.	.	.	.	.	.	.	10	.	.	.	.	.	.	.	.	.	132
Manosque	.	.	.	4	15	.	18	.	.	40	8	.	2	14	1	.	.	.	.	.	.	.	15	.	.	.	.	.	.	.	.	.	117
Barrême	.	.	.	.	9	.	.	20	.	43	.	.	.	13	.	.	.	.	.	.	.	.	23	.	.	.	.	.	.	.	.	.	107
Annot	.	.	.	.	16	.	25	.	.	56	.	.	14	24	.	2	.	.	.	.	.	.	21	.	.	.	.	.	.	.	.	.	157
Castellane	.	.	.	.	.	.	42	.	.	19	.	.	26	.	.	.	.	.	.	.	.	22	.	.	.	.	.	.	.	.	.	109
Mirabeau	.	.	.	11	11	.	5	.	.	35	5	.	2	6	2	.	.	.	.	.	.	.	8	.	.	.	.	.	.	.	.	.	85
Meyrargues	.	.	.	5	12	.	12	.	2	41	5	.	24	5	.	.	.	.	.	.	.	.	.	.	.	.	.	.	.	.	.	.	106
Pertuis	.	.	7	13	.	13	1	.	29	8	.	1	5	.	.	.	.	.	.	.	.	7	.	.	.	.	.	.	.	.	.	.	84

STATIONS.	1	2	3	4	5	6	7	8	9	10	11	12	13	14	15	16	17	18	19	20	21	22	23	24	25	26	27	28	29	30	31	TOTAL.
Bassin de la Durance (suite).																																
Rognes	.	.	.	8	12	.	8	.	.	24	2	.	3	10	3	2	.	.	.	.	.	.	4	.	.	.	.	.	.	.	.	.	76
Les Taillades	.	.	30	6	.	.	.	.	20	.	16	18	.	.	.	.	.	.	.	.	.	.	.	.	.	.	.	.	.	.	.	.	90
Cavaillon	.	.	7	9	.	.	2	.	33	.	.	1	7	7	2	.	0	.	.	.	.	2	3	.	.	.	.	.	.	.	.	.	73
Bassin du Rhône proprement dit, cours inférieur.																																
N.-D.-des-Neiges	.	.	2	7	.	.	12	.	.	5	.	.	23	56	15	.	.	8	24	.	.	2	8	4	.	.	.	.	.	.	.	.	163
Les Laubies	.	2	6	.	.	3	.	.	1	.	.	.	10	30	6	.	30	25	.	.	.	2	.	.	.	6	.	.	.	.	1	.	121
Le Thort	.	.	.	4	.	.	.	.	.	.	.	.	49	68	12	.	.	33	2	.	.	3	4	.	1	.	.	.	.	.	.	.	176
Villefort	.	.	5	.	.	.	6	.	.	2	.	.	57	90	43	1	.	18	33	.	.	.	2	.	.	.	.	.	.	.	.	.	257
Vialas	.	.	.	13	13	2	.	.	.	8	.	.	60	77	36	.	.	16	34	.	.	.	13	1	.	.	.	.	.	.	.	.	272
St-Germain-de-C.	.	.	.	7	.	.	.	.	.	.	.	.	39	82	55	.	.	13	27	.	.	.	7	.	.	.	.	.	.	.	.	.	230
Montpezat	.	.	.	.	.	.	21	.	4	2	.	7	76	76	9	2	.	11	.	.	.	7	9	.	.	.	.	4	.	.	0	228
Vals	.	.	.	7	.	14	.	.	11	.	.	.	44	32	11	.	.	2	.	.	.	.	.	.	.	.	.	.	.	.	.	.	123
Privas (E. N.)	.	.	.	4	.	.	.	.	.	23	.	.	7	.	14	.	.	.	1	.	.	1	.	.	.	.	.	.	.	.	1	.	51
Valence (E. N.)	1	.	.	7	.	.	6	.	.	.	25	.	13	.	.	.	.	.	.	.	.	10	1	.	.	1	.	1	.	.	3	.	67
Die	.	.	.	16	7	2	.	11	.	21	2	.	.	5	.	.	.	.	.	.	2	26	7	1	6	3	.	.	.	.	.	.	110
Valréas	.	.	.	.	6	.	11	.	27	.	.	.	14	20	1	.	.	.	.	.	.	.	.	.	.	.	.	.	.	.	.	4	83
Lapalud	.	.	.	.	2	.	5	.	.	1	.	.	.	9	.	.	4	.	.	.	.	7	4	.	.	.	.	.	.	.	.	.	32
Bollène	.	.	.	8	.	.	3	.	24	.	.	6	16	6	.	.	.	4	.	.	.	1	2	.	.	.	.	.	.	.	.	.	70
Orange	.	.	.	2	.	2	.	.	27	.	.	2	29	11	3	.	.	2	.	.	.	5	.	.	.	.	.	.	.	.	.	.	83
Savoillans	.	1	7	3	.	.	.	.	68	.	.	.	7	10	.	.	.	.	.	.	.	9	.	.	.	.	.	.	.	.	.	.	105
Sault	.	.	9	17	.	13	1	.	33	5	.	6	18	9	1	.	.	.	.	.	0	39	0	.	1	.	.	.	.	.	.	.	152
Bedouin	.	.	.	10	6	.	4	1	.	30	.	.	.	.	.	.	.	.	.	.	.	.	6	.	.	.	.	.	.	.	.	.	57
Carpentras	.	.	2	8	.	.	2	7	18	.	.	18	10	.	3	.	.	.	.	.	2	.	.	.	.	.	.	.	.	.	.	.	70
Malaucène	.	.	.	6	2	.	4	0	.	16	5	.	.	10	6	2	.	.	.	.	.	1	5	.	.	.	.	.	.	.	.	.	57
Pernes	.	.	.	6	4	.	1	.	.	26	.	.	8	4	1	.	.	.	.	.	.	.	.	.	.	.	.	.	.	.	.	.	50
Avignon (E. N.)	.	.	.	.	9	.	1	.	.	27	.	.	.	16	11	2	.	0	1	.	.	2	2	.	.	.	.	.	.	.	.	.	71
Saint-Remy	.	.	.	3	.	.	.	3	.	.	3	.	6	7	.	.	.	.	.	.	.	.	.	.	.	.	.	.	.	.	.	.	22
Les Baux	.	.	.	2	4	.	.	.	.	10	.	.	13	.	11	2	.	1	.	.	.	.	.	.	.	.	.	.	.	.	.	.	43
Viguier	.	.	.	7	.	.	2	.	.	21	.	.	8	17	12	2	.	2	.	.	.	.	2	.	.	.	.	.	.	.	.	.	73
Farimon	.	.	.	12	.	.	.	.	.	8	.	.	15	1	22	2	.	.	.	.	.	.	3	.	.	.	.	.	.	.	.	.	63
Arles	.	.	1	10	.	.	2	.	12	14	.	3	26	11	2	3	.	1	2	.	.	1	1	.	.	.	.	.	.	.	.	.	89
L'Armeillère	.	.	.	2	6	.	6	.	19	.	.	.	27	17	3	7	.	.	.	.	.	4	.	.	.	.	.	.	.	.	.	.	91
Létourneau	.	.	6	.	.	.	.	.	17	.	.	14	.	16	5	.	.	2	.	.	.	1	.	.	.	.	.	.	.	.	.	.	61
Saintes-Maries	.	.	.	7	4	.	.	.	.	28	.	.	3	35	11	.	2	.	.	.	.	.	.	.	.	.	.	.	.	.	.	.	90
Giraud	.	.	12	.	.	.	.	14	.	10	.	21	15	.	.	2	.	3	.	.	.	1	.	.	.	.	.	.	.	.	.	.	78
RÉGION DE NICE.																																
Petits bassins entre le Rhône et les Alpes.																																
Le Gd-Sambuc	.	.	.	5	16	.	12	.	.	45	4	.	11	16	3	.	.	.	.	.	.	.	7	.	.	.	.	.	6	.	.	.	125
Trets	.	.	.	13	9	.	23	.	.	48	6	.	7	9	.	.	.	2	.	.	.	.	4	.	.	.	.	.	.	.	.	.	121
Gréasque	.	.	.	10	10	.	15	.	1	71	5	.	15	15	.	.	.	1	.	.	.	.	3	.	.	.	.	.	.	.	.	.	146
Saint-Antonin	.	.	.	22	.	.	10	.	.	42	.	.	.	1	.	.	.	.	.	.	.	.	5	.	.	.	.	.	.	.	.	.	80
Aix (C.M.)	.	.	.	11	9	.	.	.	.	105	2	.	.	12	.	.	.	.	.	.	.	.	2	.	.	.	.	.	.	.	.	.	141
Bouc	.	.	.	.	21	.	.	.	.	52	2	.	6	16	.	.	.	.	.	.	.	.	3	.	.	.	.	.	.	.	.	.	100
Venelles	.	.	.	12	8	.	12	.	.	20	29	.	7	3	.	.	.	.	.	.	.	.	4	.	.	.	.	.	.	.	.	.	95

STATIONS.	1	2	3	4	5	6	7	8	9	10	11	12	13	14	15	16	17	18	19	20	21	22	23	24	25	26	27	28	29	30	31	TOTAL.
Petits bassins entre le Rhône et les Alpes (suite).																																
Pélissanne	.	.	.	7	9	4	.	.	27	.	.	11	5	4	1	.	.	.	.	.	.	.	.	.	.	.	.	.	.	.	.	68
Cornillon	.	.	.	9	5	.	2	.	.	22	.	.	12	11	4	2	.	.	.	.	.	.	2	.	.	.	.	.	.	.	.	69
Les Pennes	.	.	.	11	8	.	5	.	.	35	.	.	10	10	.	.	.	2	.	.	.	.	2	.	.	.	.	.	.	.	.	83
Berre	.	.	8	4	.	.	.	.	.	17	.	.	7	15	3	2	1	.	.	.	.	.	2	.	.	.	.	.	.	.	.	59
Saint-Chamas	.	.	.	.	11	.	3	.	.	24	.	.	12	11	.	6	.	2	.	.	.	.	1	.	.	.	.	.	.	.	.	70
Port-de-Bouc	.	.	.	18	.	.	.	.	23	.	.	.	21	9	.	.	.	.	.	.	.	.	.	.	.	.	.	.	.	.	.	71
Septêmes	.	.	.	.	30	.	.	24	.	54	.	.	.	20	.	.	.	.	.	.	.	.	.	.	.	.	.	.	.	.	.	128
Aubagne	.	.	.	24	4	.	19	.	.	35	.	.	34	.	.	.	.	.	.	.	.	.	.	.	.	.	.	.	.	.	.	116
Marseille (Obs^re)	.	.	.	22	1	5	2	.	57	1	.	14	20	.	2	1	.	.	.	.	.	.	.	.	.	.	.	.	.	.	.	125
Cap Croisette	.	.	.	5	13	.	.	.	.	43	.	.	5	9	.	.	1	.	.	.	.	.	1	.	.	.	.	.	.	.	.	77
Phare de Planier	.	.	.	6	12	.	.	.	51	.	.	.	4	.	.	.	.	2	.	.	.	.	.	.	.	.	.	.	.	.	.	75
La Ciotat	.	.	.	12	3	.	10	10	18	.	.	5	30	.	.	.	.	.	.	.	.	3	.	.	.	.	.	.	.	.	.	91
La Seyne	.	.	.	11	8	.	7	.	7	30	.	.	80	1	.	.	.	.	.	.	.	.	3	.	.	.	.	.	.	.	.	147
Cap Sicié	.	.	.	2	3	4	2	.	.	10	.	.	18	52	.	.	.	.	.	.	.	.	3	.	.	.	.	.	.	.	.	94
Toulon	.	.	.	8	4	.	.	.	5	17	.	1	66	1	.	.	.	2	.	.	.	3	.	.	.	.	.	.	.	.	.	104
Hyères	.	.	.	5	3	0	10	.	16	14	.	7	75	.	.	.	.	3	.	.	.	.	3	.	.	.	.	.	.	.	.	133
Draguignan (E.N.)	.	.	.	8	.	.	.	.	27	5	.	.	19	.	.	.	1	.	.	.	.	.	3	.	.	.	.	.	.	.	.	62
Cannes	.	.	.	1	.	18	3	.	11	9	.	7	11	.	.	.	.	1	.	.	.	1	.	.	.	.	.	.	.	.	.	62
Nice (E.N.)	.	.	.	.	2	.	18	.	.	32	.	2	22	.	.	.	.	.	.	.	.	.	.	.	.	.	.	.	.	.	.	76
Villefranche (phare)	.	.	.	.	.	.	13	4	.	17	5	1	10	15	.	.	.	.	.	.	.	.	.	.	.	.	.	.	.	.	.	65
La Garouppe (phare)	.	.	.	.	.	.	27	.	.	10	.	9	7	13	.	.	.	.	.	.	.	.	.	.	.	.	.	.	.	.	.	65
CORSE.																																
Ile Sanguinaire	.	7	.	2	52	7	9	5	1	.	3	6	.	.	.	5	.	.	.	.	.	.	3	.	.	.	.	.	.	.	.	100

RÉSUMÉ DES OBSERVATIONS DE L'ANNÉE 1882.

TOTAL DE CHAQUE TRIMESTRE ET TOTAL DE L'ANNÉE.

TOTAL ANNUEL DU NOMBRE DES JOURS DE PLUIE.

(Les nombres suivis d'un astérisque * dans la *première* colonne indiquent l'*altitude du lieu*, d'après la carte de l'État-Major.)

Stations.	Altitude.	Janv.	Fév.	Mars.	Avril.	Mai.	uin.	uill.	Août.	Sept.	Oct.	Nov.	Déc.	1er trim.	2e trim.	3e trim.	4e trim.	Total de l'année.	Nombre de jours pluv.
VERSANT DE LA MER DU NORD.																			
BASSINS DU RHIN, DE LA MEURTHE ET DE LA MOSELLE.																			
Ballon de Servance.	1216	»	»	»	164	85	293	310	197	313	248	578	764	»	542	820	1590	»	»
Wesserling.....	421	47	53	87	95	71	134	»	104	»	»	»	»	187	300	»	»	»	»
La Schlucht.....	1154	39	50	77	118	61	207	249	138	253	163	388	291	166	386	640	842	2034	214
Munster.....	388	14	24	28	36	40	95	125	44	110	55	152	111	66	171	279	318	834	»
Colmar.....	195	2	5	11	20	53	66	174	16	122	61	70	38	18	139	312	169	638	130
Rothau.....	347	50	57	54	75	81	165	193	125	200	117	352	300	161	321	521	769	1772	217
Fort de Razimont..	472	17	18	31	49	69	122	142	58	»	»	»	»	66	240	»	»	»	»
Gemaingoutte.....	448	25	25	45	41	64	198	236	105	182	66	187	176	95	303	523	429	1350	210
Moriviller.....	?	14	22	24	33	64	92	126	54	140	60	126	104	60	189	320	290	859	127
Pexonne.....	290?	18	22	33	42	51	133	155	»	»	»	»	»	73	226	»	»	»	»
Fin.....	253	18	17	19	19	34	60	130	51	147	75	146	116	54	113	328	337	832	119
Blamont.....	264	11	20	27	23	77	113	128	68	136	82	147	94	58	213	332	323	926	143
Lunéville.....	226	13	20	26	40	53	93	110	61	125	85	161	99	59	186	296	345	886	151
Einville.....	226	7	14	13	41	24	64	68	41	119	51	139	69	34	129	228	259	650	129
Moncel-s.-Seille...	205	11	21	32	35	65	76	87	39	83	61	180	92	64	176	209	333	782	122
Nancy (Faculté)...	221	17	26	39	60	65	119	109	54	134	86	195	103	82	244	297	384	1007	189
Nancy (E. N.).....	217	9	22	33	54	64	111	102	49	117	72	159	123	64	229	268	354	915	159
Nancy (P. C.).....	199	16	20	29	60	55	114	91	49	119	72	160	44	65	229	259	276	829	»
Nancy (St. Agr.)..	?	»	»	»	»	74	132	113	68	129	93	198	105	»	»	310	396	»	»
Cinq-Tranchées....	336	23	27	38	48	74	138	126	58	124	71	172	75	88	260	308	318	974	167
Bellefontaine.....	226	20	25	29	54	63	109	106	50	128	69	182	108	74	226	284	359	943	126
Maxéville.....	225	21	22	39	45	51	72	97	31	101	86	184	95	82	168	229	365	844	103
La Malgrange.....	234	18	22	36	73	57	107	100	47	134	88	175	108	76	237	281	371	965	157
Bruyères.....	480	42	44	55	70	84	198	173	86	208	98	290	203	141	352	467	591	1551	203
Épinal.....	333	»	»	»	»	»	»	139	64	154	69	»	»	»	»	357	»	»	»
Dogneville.....	385	»	»	56	69	68	83	133	60	128	70	182	144	»	220	321	396	»	»
Thaon.....	322	16	19	29	50	65	108	115	40	124	55	181	106	64	223	279	342	908	132
Mirecourt (E. N.)..	297	15	3	35	23	26	106	145	67	146	65	189	»	53	155	358	»	»	»
Vézelise.....	260*	23	17	33	38	63	87	111	53	119	60	189	100	73	188	283	349	893	152

Stations.	Altitude.	Janv.	Fév.	Mars.	Avril.	Mai.	Juin.	Juill.	Août.	Sept.	Oct.	Nov.	Déc.	1er trim.	2e trim.	3e trim.	4e trim.	Total de l'année.	Nombre de jours pluv
BASSINS DU RHIN, DE LA MEURTHE ET DE LA MOSELLE (suite).																			
Allain	307	6	17	31	45	50	97	106	39	133	50	175	123	54	192	278	348	872	155
Neuves-Maisons	218	20	26	30	46	69	113	112	50	119	58	160	100	76	228	281	318	903	176
Toul	213	15	20	34	44	49	115	79	49	112	65	174	94	69	208	240	333	850	160
Foug	260	16	22	29	49	44	92	94	51	125	71	167	78	67	185	270	316	838	171
Frouard	192	15	28	33	57	53	79	71	61	98	56	206	83	76	189	230	345	840	168
Rogéville	310*	20	22	32	45	46	106	99	37	126	55	197	102	74	197	262	354	887	177
Haudiomont	266*	28	32	62	55	24	80	69	52	93	90	190	97	122	159	214	377	872	»
Fleury	344*	31	37	56	77	21	93	114	68	»	89	172	135	124	191	»	396	»	»
Amel	220	19	9	72	71	58	34	23	13	37	19	317	100	100	143	73	436	752	121
Mance	270*	28	39	51	60	22	84	76	50	154	87	188	106	118	166	280	381	945	171
BASSINS DE LA MEUSE, DE LA CHIERS ET DE LA SAMBRE.																			
Lamarche	401*	6	6	41	58	57	130	123	60	119	52	214	131	53	245	302	397	997	112
Pouilly	403	22	17	40	50	64	159	116	50	144	72	191	120	79	273	310	383	1045	139
Bassoncourt	346	19	27	36	43	63	110	108	37	120	68	214	128	82	216	265	410	973	152
Clefmont	460	31	28	52	53	88	136	140	51	121	92	234	148	111	277	312	474	1174	131
Contrexéville	350	12	9	32	40	41	105	113	56	115	46	176	130	53	186	284	352	875	137
Aillianville	423*	38	43	57	63	77	146	133	44	114	109	263	186	138	286	291	558	1273	194
Longchamp	410	»	»	»	47	»	»	»	»	»	»	»	»	»	»	»	»	»	»
Neufchâteau	284	16	29	44	38	57	93	79	43	123	66	102	122	89	188	245	290	812	152
Vouthon-Bas	379*	20	25	50	46	43	102	96	47	131	80	363	»	95	191	274	»	»	»
Chalaines	263	7	10	23	44	47	85	94	37	91	79	148	80	40	176	222	307	745	117
Commercy (E. N.)	248	22	25	50	79	35	154	129	65	203	88	322	209	97	268	397	619	1381	171
Les Kœurs	354	14	19	32	50	19	82	69	55	114	59	187	86	65	151	238	332	786	»
Souilly	300*	51	32	76	80	38	122	96	96	133	100	270	178	159	240	325	548	1272	188
Charny	217	34	41	55	62	21	96	86	»	»	85	189	115	130	179	»	389	»	»
Consenvoye	183	28	25	56	»	»	»	»	»	»	93	183	100	109	»	»	376	»	»
Dun	247	36	73	86	73	39	92	123	108	176	265	130	157	195	204	407	552	1358	194
Hussigny	423*	45	28	87	75	22	50	84	94	116	72	158	88	160	147	294	318	919	155
Spincourt	250	33	45	70	70	28	94	79	62	147	78	205	114	148	192	288	397	1025	158
Damvillers	218	»	10	83	96	18	97	166	33	141	146	425	244	»	211	340	815	»	»
Montmédy	193	»	»	»	»	»	»	»	100	173	89	229	125	»	»	»	443	»	»
Margut	172	65	50	60	28	19	104	92	77	118	56	168	79	175	151	287	303	916	144
Mouzon	160	29	26	46	60	28	85	128	70	182	58	175	114	101	173	380	347	1001	218
Tannay	202	33	49	61	67	27	82	135	98	162	77	193	96	143	176	395	366	1080	186
Bairon	181	46	50	74	93	35	84	133	89	161	91	222	133	170	212	383	446	1211	135
Saint-Aignan	160	42	53	76	98	23	95	125	115	176	92	226	146	171	216	416	464	1267	200
Sedan	153	36	43	51	89	19	97	107	92	188	74	188	121	130	205	387	383	1105	175
Launois	207	60	59	90	79	21	145	134	101	180	127	275	140	209	245	415	542	1411	182
Saint-Marcel	181	48	56	91	116	15	120	134	105	152	141	248	168	195	251	391	557	1394	186
Charleville (E. N.)	145	29?	39	63	89	8	120	105	95	151	265	243	127	131?	217	351	635	1334?	170
Gespunsart	200	43	75	104	103	42	117	101	102	185	115	221	124	222	262	388	460	1332	190
Maubert-Font	294	44	65	77	82	31	109	140	100	108	105	238	147	186	222	348	490	1246	165
Rocroi	376	14	52	103	84	27	89	99	86	154	166	308	209	169	200	339	683	1391	157
Haybes	120	37	59	55	85	21	115	130	109	188	92	163	52	151	221	427	307	1106	99
Fourmies	200*	24	51	78	83	31	82	143	147	115	110	182	68	153	196	405	360	1114	»
Catillon	138*	17	38	60	59	24	58	122	147	119	94	142	74	115	141	388	310	954	»
Avesnes	190	18	39	50	62	14	99	131	138	132	89	170	114	107	175	401	373	1056	196

Stations.	Altitude.	Janv.	Fév.	Mars.	Avril.	Mai.	Juin.	Juill.	Août.	Sept.	Oct.	Nov.	Déc.	1er trim.	2e trim.	3e trim.	4e trim.	Total de l'année.	Nombre de jours pluv.
BASSINS DE L'ESCAUT, DE LA LYS, DE L'YSER ET DE L'AA.																			
Le Cateau	93	11	29	35	38	34	60	67	114	127	91	144	67	75	132	308	302	817	»
Gommegnies	159*	18	29	50	79	32	83	133	111	115	115	167	93	97	194	359	375	1025	158
Bavai	158	27	50	65	79	37	95	118	94	110	93	196	122	142	211	322	411	1086	»
Havrincourt	110	25	37	45	65	42	55	141	104	83	74	155	84	107	162	328	313	910	168
Honnecourt	?	20	35	43	65	35	59	138	134	70	66	153	75	98	159	342	294	893	»
Cambrai	51	12	30	38	50	43	52	146	108	68	62	156	73	80	145	322	291	838	183
Anzin	26	17	17	24	39	25	69	152	74	56	71	136	81	58	133	282	288	761	120
Condé	17*	13	27	55	56	28	79	158	69	61	101	145	88	95	163	288	334	880	»
Neuville-Vitasse	72	16	33	34	57	56	71	78	75	53	67	132	83	83	184	206	282	755	185
Arras (C. M.)	66	21	25	34	57	48	82	104	99	67	83	132	90	80	187	270	305	842	202
Arras (E. R.)	73	47	18	20	50	40	74	47	36	48?	87	169	12?	85	164	131?	268?	648?	138
Hamblain-les-Prés	?	»	32	42	51	37	98	86	56	41	66	159	76	»	186	183	301	»	»
Masny	32*	14	21	54	»	41	113	81	76	56	71	104	»	89	»	213	»	»	»
Douai (Obsre)	26	14	31	55	67	59	91	124	91	67	109	150	79	100	217	282	338	937	193
Douai (E. N.)	33	11	20	44	45	40	81	97	»	»	80	119	78	75	166	»	277	»	»
Carvin	30*	16	9	55	41	47	91	86	76	58	113	135	50	80	179	220	298	777	187
Lille (1re station)	24	16	24	70	47	46	86	110	82	54	101	136	71	110	179	246	308	843	262
Lille (2e station)	25	17	20	63	40	43	77	94	87	53	106	146	71	100	160	234	323	817	214
Le Quesnoy	16*	28	52	69	90	36	87	118	126	126	121	177	112	149	213	370	410	1142	»
Allouagne	?	19	36	48	42	83	101	92	53	79	142	141	75	103	226	224	358	911	190
Merville	16*	10	15	51	34	48	82	75	48	67	126	109	60	76	164	190	295	725	»
Laventie	16	13	32	56	45	51	80	78	64	62	125	123	77	101	176	204	325	806	230
Nordpeene	10	15	25	63	61	51	85	115	84	73	126	134	71	103	197	272	331	903	183
Cassel	176	15	28	60	63	46	91	94	90	71	134	136	76	103	200	255	346	904	»
Godewaerswelde	138	15	33	57	54	55	96	»	70	62	116	125	79	105	205	»	320	»	»
Wormhout	23*	20	21	68	61	36	108	76	98	76	138	127	83	109	205	250	348	912	»
Steene	8	22	29	57	47	42	89	97	98	65	153	207	126	108	178	260	486	1032	123
Bergues	22*	10	23	66	39	31	104	83	102	65	91	128	84	99	174	250	303	826	»
Les Moëres	1	19	30	53	57	37	59	59	104	78	79	93	84	102	153	241	256	752	190
Dunkerque (C. M.)	7	20	30	80	63	35	84	82	113	68	125	117	86	130	182	263	328	903	199
Dunkerque (P. C.)	7	10	14	42	43	24	74	69	89	41	87	93	76	66	141	199	256	662	196
Dohem	140	24	56	71	64	63	94	72	101	91	214	167	113	151	221	264	494	1130	174
Oye	0	23	23	47	48	58	77	76	91	69	122	120	83	93	183	236	325	837	217
Calais (C. M.)	5	31	58	101	55	101	133	102	112	146	203	197	91	190	289	360	491	1330	132
VERSANT DE LA MANCHE.																			
BASSINS DE LA CANCHE, DE LA SOMME, DE LA BÉTHUNE, ETC.																			
Cap Gris-Nez	49	24	21	63	61	44	66	63	63	86	157	101	75	108	171	212	333	824	160
Samer	70	33	50	74	81	84	89	92	107	125	141	175	100	157	254	324	416	1151	182
Boulogne	8	17	15	60	54	51	69	62	52	100	173	117	84	92	174	214	374	854	161
Hucqueliers	150	45	58	83	88	66	107	131	114	146	175	201	129	186	261	391	505	1343	177
Alpreck	45	21	32	67	67	52	72	62	57	131	172	»	51	120	191	250	»	»	»
Magnicourt-sur-C.	100*	37	47	53	81	104	110	105	134	107	111	168	121	137	295	346	400	1178	190
Valhuon	158*	40	51	66	83	83	118	128	86	102	135	197	135	157	284	316	467	1224	221
La Canche (phare)	45	22	24	51	64	51	68	71	67	117	87	109	98	97	183	255	294	830	187
Sorrus	47	31	45	55	64	»	»	»	»	»	»	»	»	131	»	»	»	»	»
Le Touquet	8	22	24	51	64	51	68	71	67	118	87	»	98	97	183	256	»	»	»

Stations.	Altitude.	Janv.	Fév.	Mars.	Avril.	Mai.	Juin.	Juill.	Août.	Sept.	Oct.	Nov.	Déc.	1er trim.	2e trim.	3e trim.	4e trim.	Total de l'année.	Nombre de jours pluv.
BASSINS DE LA CANCHE, DE LA SOMME, DE LA BÉTHUNE, ETC. (suite).																			
Erquières	100*	42	46	62	68	63	108	133	114	109	150	189	152	150	239	356	491	1236	184
Guigny	?	32	42	62	70	73	113	147	114	115	141	176	156	136	256	376	473	1241	176
Saint-Quentin	85	11	39	51	46	64	73	144	139	120	85	195	105	101	183	403	385	1072	174
Amiens (E. N.)	31	19	»	43	37	65	100	110	51	159	70	121	69	»	202	320	260	»	»
Saint-Riquier	26*	17	25	53	53	82	105	119	126	107	84	131	90	95	240	352	305	992	196
Abbeville	9	18	27	50	46	66	113	103	140	»	73	138	83	95	225	»	294	»	»
Saint-Valery-s.-S.	8	16	18	60	60	50	92	126	130	124	122	146	88	94	202	380	356	1032	184
Aumale	116	26	38	69	65	86	89	111	103	68	76	145	129	133	240	282	350	1005	113
Blangy	56	20	36	61	45	125	131	111	128	141	78	167	112	117	301	380	357	1155	154
Eu	21	24	42	71	78	81	114	132	218	131	103	198	115	137	273	481	416	1307	175
Neufchâtel	89	19	43	45	44	84	91	122	114	117	80	212	136	107	219	353	428	1107	157
Londinières	85	20	45	64	51	93	110	135	127	104	85	186	126	129	254	366	397	1146	159
Saint-Aubin	27	19	38	53	43	95	109	117	128	125	115	191	108	110	247	370	414	1141	161
Écorchebœuf	100	28	38	54	52	94	96	116	136	129	104	186	113	120	242	381	403	1146	173
Dieppe	14	11	24	30	35	62	84	87	100	89	74	142	70	65	181	276	286	808	189
Bosc-le-Hard	159	26	33	63	55	71	68	104	100	109	83	176	121	122	194	313	380	1009	181
Longueville	63	24	38	52	52	85	79	139	121	63	80	147	48	114	216	323	275	928	166
Tôtes	166	28	47	64	62	76	100	120	109	103	100	237	162	139	238	332	499	1208	152
Saint-Laurent	144	26	46	49	46	84	97	87	105	121	103	205	98	121	227	313	406	1067	175
St-Valery-en-Caux	62	17	30	44	37	82	87	95	115	111	85	130	63	91	206	321	278	896	182
Cany	27	24	35	35	57	84	83	108	124	116	114	192	86	94	224	348	392	1058	149
Goderville	135	48	41	56	73	111	90	116	119	109	128	225	170	145	274	344	523	1286	187
Fécamp (ville)	20	29	40	55	84	118	101	116	120	165	156	209	122	124	303	401	487	1315	190
Fécamp (phare)	110	28	34	53	84	119	97	113	121	165	151	245	123	115	300	399	519	1333	183
BASSIN DE LA SEINE.																			
Bassin de l'Yonne.																			
Haut-Follin	902	56	43	118	106	69	213	189	74	220	355	429	190	217	388	483	974	2062	»
Bas-Follin	800	49	44	88	113	35	208	195	87	202	252	365	397	181	356	484	1014	2035	»
La Croisette	650	33	44	80	97	67	173	206	52	177	197	26	224	157	337	435	447	1376	169
Pommoy	650	73	102	111	173	59	212	294	74	235	291	508	459	286	444	603	1258	2591	122
Arleuf	630	24	35	75	»	45	224	214	»	»	199	266	139	134	»	»	604	»	»
Corancy	377	40	34	64	81	56	211	201	58	178	157	«	198	138	348	437	»	»	»
Gien-s.-Cure	670	7	28	34	46	19	51	59	»	39?	67	64	122	69	116	»	253	»	»
Les Settons	596	59	60	128	122	64	195	246	94	235	250	406	390	247	381	575	1046	2249	177
Château-Chinon	557	30	35	62	88	59	185	180	62	177	160	210	180	127	332	419	550	1428	174
Ouroux	572*	11	31	30	56	68	131	148	69	154	146	198	210	72	255	371	554	1252	»
Brassy	221	21	19	45	31	31	117	156	57	126	153	208	200	85	179	339	561	1164	159
St-Martin-du-Puits	500*	21	33	24	39	29	157	116	39	109	124	166	161	78	225	264	451	1018	»
Saulieu	539	14	33	48	66	27	133	133	41	121	123	192	170	95	226	295	485	1101	148
Pouilly	395	9	»	»	»	»	»	»	»	»	»	»	»	»	»	»	»	»	»
Thorey-s.-Ch.	397	6	14	31	39	52	117	106	33	140	98	114	80	51	208	279	292	830	110
Grosbois	411	14	25	42	77	42	144	117	42	120	118	141	128	81	263	279	387	1010	162
Vitteaux	319	11	23	20	41	52	128	97	35	179	105	111	111	54	221	311	327	913	169
Thénissey	304	16	21	26	53	55	157	110	57	168	107	165	119	63	265	335	391	1054	169
Grignon	327	25	26	24	36	61	139	101	49	123	90	158	153	75	236	273	401	985	127
Vassy-s.-Pisy	340	17	25	31	69	39	114	118	42	32	87	150	181	73	222	192	418	905	150

Stations.	Altitude.	Janv.	Fév.	Mars.	Avril.	Mai.	Juin.	Juill.	Août.	Sept.	Oct.	Nov.	Déc.	1er trim.	2e trim.	3e trim.	4e trim.	Total de l'année.	Nombre de jours pluv.
Bassin de l'Yonne (suite).																			
Montbard	218	16	22	20	43	45	134	96	48	108	69	140	141	58	222	252	350	882	134
Bierre-l'Égaré	387	11	25	29	70	77	133	88	26	118	87	158	117	65	280	232	362	939	134
Quarré-les-T.....	450	19	41	»	70	18	»	»	»	»	»	»	»	»	»	»	»	»	»
Cervon.....	305*	13	28	35	55	51	114	142	23	111	87	132	99	76	220	276	318	890	153
Lormes	470	23	42	40	66	53	150	123	35	153	122	148	120	105	269	311	390	1075	178
Tannay	244	11	21	29	»	39	92	89	30?	107?	102	114	89	61	»	226?	305	»	»
Varzy (E. N.).....	232	21	33	43	51	42	87	100	49	107	99	155	180	97	180	256	434	967	163
Clamecy (P. C.)...	147	14	25	32	65	29	77	127	34	91	94	135	111	71	171	252	340	834	141
Clamecy (C. M.) ..	146*	11	20	26	»	14	82	129	33	»	86	132	103	57	»	»	321	»	»
Vézelay (P. C.)....	248	17	23	24	65	34	53	99	63	126	113	134	110	64	152	288	357	861	140
Vézelay (C. M.)....	230	12	27	4?	68	18	112	120	32	130	81	155	113	43?	198	282	349	872?	125
Avallon	240	14	17	29	63	39	112	109	42	125	80	141	101	60	214	276	322	872	146
Coulange-s.-Yonne.	155	7	19	22	36	22	130	117	34	98	85	138	73	48	188	249	296	781	140
Courson.....	245	18	36	26	66	24	87	102	41	77	104	165	140	80	177	220	409	886	146
Cravant.....	125	11	28	14	44	33	92	93	41	92	69	113	69	53	169	226	251	699	159
Massangis.....	190?	7	32	28	70	44	111	105	42	97	76	179	172	67	225	244	427	963	149
Ravières.....	190	17	24	24	55	27	139	64	51	97	65	144	127	65	221	212	336	834	143
Cruzy.....	230	30	32	36	57	38	128	130	47	88	121	178	170	98	223	265	469	1055	171
Tonnerre (P. C.)...	140	17	17	35	58	33	81	116	53	92	86	160	136	69	172	261	382	884	131
Tonnerre (C. M.) ..	160	14	27	26	62	27	85	112	46	83	86	135	123	67	174	241	344	826	141
Flogny.....	140	19	23	»	52	57	»	»	»	»	»	»	»	»	»	»	»	»	»
Vosnon.....	190	»	»	28	83	41	101	87	42	»	75	143	129	»	225	»	347	»	»
Bernon.....	176	18	32	25	44	49	78	100	»	»	61	165	115	75	171	»	341	»	»
Chaserey.....	210	19	22	37	»	27	95	109	48	88	70	160	115	78	»	245	345	»	»
Avreuil.....	161	19	24	»	»	»	90	82	36	»	»	»	»	»	»	»	»	»	»
Chailley.....	185	33	33	30	61	15	81	68	36	111	100	224	137	96	157	215	461	929	»
Chessy.....	120	26	23	31	52	30	78	90	42	90	72	164	98	80	160	222	334	796	137
Chablis (P. C.)....	157	15	14	28	60	23	85	46	47	81	56	»	»	57	168	174	»	»	»
Chablis (C. M.)...	135	16	31	20	58	34	92	89	53	85	70	141	135	67	184	227	346	824	152
Auxerre (P. C.)...	99	13	17	19	35	19	50	48	22	99	59	128	90	42	104	169	277	599	137
Auxerre (C. M.)..	128	16	29	13	41	38	62	74	39	68	69	118	71	58	141	181	258	638	155
Auxerre (E. N.)...	121	12	20	23	40	41	67	113	31	108	»	»	»	55	148	252	»	»	»
Aillant.....	115	22	38	20	54	12	98	52	43	68	56	127	106	80	164	163	289	696	»
Mont-St-Sulpice...	190	14	32	22	50	27	65	60	34	»	68	126	89	68	142	»	283	»	»
Laroche.....	85	25	18	39	50	23	65	65	35	100	70	132	77	82	138	200	279	699	159
Joigny (P. C.).....	82	22	15	34	38	12	67	39	35	79	55	128	89	71	117	153	272	613	105
Joigny (C. M.).....	100?	24	29	21	43	9	113	38	38	85	70	130	96	74	165	161	296	696	»
Saint-Julien-du-S..	120?	28	39	25	42	18	81	41	46	85	84	146	107	92	141	172	337	742	167
Messon	183	35	14	12	17	10	24	29	7	27	29	45	29	61	51	63	103	278?	»
St-Mars-en-Othe...	176	20	26	59	73	26	85	62	50	95	79	166	86	105	184	207	331	827	137
Aix-en-Othe.....	165	23	18	38	34	42	86	83	»	»	»	»	»	79	162	»	»	»	»
Villemaur.....	139	»	»	»	»	»	»	»	38	86	64	124	73	»	»	»	261	»	»
Vulaines-s-Vanne..	103	»	»	»	»	»	111	»	»	»	112	216	»	»	»	»	»	»	»
Villeneuve-l'Arch ..	110	26	30	26	39	20	»	56	46	97	67	»	93	82	»	199	»	»	»
Cerisiers	130	31	42	38	68	21	121	42	84	91	93	186	108	111	210	217	387	925	164
Sens.....	70	23?	28	26	41	9	116	42	54	79	53	130	73	77?	166	175	256	674?	144
Saint-Martin.....	66	22	20	40	44	11	75	56	37	80	56	127	59	82	130	173	242	627	»
Villeneuve-la-Guy .	80	24	26	32	35	25	50	39	39	60	56	»	»	82	110	138	»	»	»

Stations.	Altitude.	Janv.	Fév.	Mars.	Avril.	Mai.	Juin.	Juill.	Août.	Sept.	Oct.	Nov.	Déc.	1er trim.	2e trim.	3e trim.	4e trim.	Total de l'année.	Nombre de jours pluv.
Bassin de la Seine supérieure.																			
Chanceaux	465	25	31	30	79	36	193	121	72	140	102	167	189	86	308	333	458	1185	145
Baigneux-les-J.	415	21	30	26	86	26	132	133	54	128	115	192	182	77	244	315	489	1125	121
Beneuvre	?	17	30	38	53	65	151	111	51	127	102	175	155	85	269	289	432	1075	189
Vivey	400	15	30	42	54	59	157	105	49	130	109	190	137	87	270	284	436	1077	165
Châtillon-s.-Seine	225	18	20	38	71	23	142	103	48	95	98	171	102	76	236	246	371	929	164
Vix	200	19	26	23	52	33	123	122	54	88	89	199	114	68	208	264	402	942	162
Laignes	235	18	18	35	54	46	153	103	42	99	69	174	124	71	253	244	367	935	158
Nicey	204	26	28	27	60	16	137	104	41	96	69	195	150	81	213	241	414	949	118
Ricey-Haut	240	16	21	30	53	35	105	104	34	78	68	167	112	67	193	216	347	823	»
Bagneux-la-Fosse	308	17	33	»	47	11	105	»	»	»	»	»	»	»	163	»	»	»	»
Brion-sur-Ource	218	17	21	33	53	43	126	99	52	77	97	177	113	71	222	228	387	908	156
Beurey	240	13	29	31	65	34	119	86	36	156	79	145	115	73	218	278	339	908	150
Fontette	305	29	34	35	64	42	134	116	46	105	81	189	167	98	240	267	437	1042	191
Bar-s.-S. (P. C.)	157	19	27	30	56	37	109	»	40	86	69	»	104	76	202	»	»	»	»
Bar-s.-S. (M. Saill.)	158	13	22	37	51	34	106	146	40	84	68	148	100	72	191	270	316	849	»
Forêt de Rumilly	160	»	»	»	»	»	»	»	49	95	81	178	»	»	»	»	»	»	»
Arc-en-Barrois	280	11	21	20	108	16	111	102	43	121	96	194	127	52	235	266	417	970	135
La Ferté-sur-Aube	211*	9	5	13	34	52	92	84	30	102	75	110	110	27	178	216	295	716	132
Bergères	246	44	33	35	52	42	154	113	39	95	95	105	134	112	248	247	334	941	»
Bar-sur-Aube	165	14	7	31	42	43	141	107	»	»	148	354	318	52	226	»	820	»	»
Fuligny	180*	25	28	31	49	28	114	»	»	»	79	164	»	84	191	»	»	»	»
Chaumesnil	147	22	23	32	49	31	136	»	»	»	72	172	105	77	216	»	349	»	»
Ceffonds	133*	24	16	42	73	25	130	97	45	115	78	188	105	82	228	257	371	938	155
Épothémont	145	»	»	»	52	26	143	81	22	»	68	169	105	»	221	»	342	»	»
Arrembécourt	156	»	»	»	40	»	»	96	84	»	»	»	»	»	»	»	»	»	»
Margerie	165	22	9	37	68	24	92	78	32	72	64	176	102	68	184	182	342	776	135
Verricourt	111	»	»	22	51	20	75	78	38	77	64	158	97	»	146	193	319	»	»
Mesnil-Lettre	121	33	13	24	54	21	74	69	14	»	»	»	»	70	149	»	»	»	»
Le Chêne	92	27	17	37	56	20	109	89	65	»	»	»	»	81	185	»	»	»	»
Arcis-s-Aube	95	»	»	»	60	22	85	»	36	76	71	156	76	»	167	»	303	»	»
Plancy	84	32	9	43	52	20	96	86	78	63	68	172	84	84	168	227	324	803	141
Montpothier	170	»	»	»	»	11	62	64	»	»	»	»	»	»	»	»	»	»	»
Sézanne	141	25	19	52	67	27	60	69	54	89	»	197	68	96	154	212	»	»	»
Montmartin	250	26	25	»	»	21	114	78	35	113	81	134	»	»	»	226	»	»	»
Vendeuvre	165	25	34	32	67	38	103	»	43	»	66	171	121	91	208	»	358	»	»
Spoix	187*	»	29	42	53	39	109	106	»	»	»	»	»	»	201	»	»	»	»
Montiéramey	131	19	18	32	52	36	97	70	45	111	57	149	86	69	185	226	292	772	175
Montaulin	121	18	19	27	46	24	75	68	30	»	»	»	»	64	145	»	»	»	»
Moussey	131	17	19	44	65	31	77	»	»	»	69	»	»	80	173	»	»	»	»
Laines-aux-Bois	140	22	21	44	56	35	64	73	46	81	58	155	100	87	155	200	313	755	128
Troyes (E. N.)	110	18	14	20	35	34	50	80	23	88	56	118	55	52	119	191	229	591	136
Barberey	100	19	11	33	47	24	56	74	38	78	68	132	72	63	127	190	272	652	125
Luyères	177	29	15	35	55	23	82	78	11	»	76	153	198	79	160	»	427	»	»
Villacerf	105	27	25	9	42	22	75	55	42	53	64	127	73	61	139	150	264	614	114
Pavillon	133	34	14	39	46	24	84	64	43	66	67	163	83	87	154	173	313	727	161
Grandes-Chapelles	120	»	»	»	»	»	102	57	28	54	76	152	60	»	»	139	288	»	»
Saint-Oulph	102	»	»	»	»	»	»	64	»	»	»	»	»	»	»	»	»	»	»
Bercenay-le-H	116	24	26	38	47	6	56	52	31	109	»	155	89	88	109	192	»	»	

Stations.	Altitude.	Janv.	Fév.	Mars.	Avril.	Mai.	Juin.	Juill.	Août.	Sept.	Oct.	Nov.	Déc.	1er trim.	2e trim.	3e trim.	4e trim.	Total de l'année.	Nombre de jours pluv.
Bassin de la Seine supérieure (suite).																			
Fay	171	32	19	43	59	13	64	60	74	93	53	140	76	94	136	227	269	726	156
Marigny	110	7	19	23	71	35	148	97	30	123	91	121	117	49	254	250	329	882	154
Origny-le-Sec	101	35	18	41	49	10	86	55	44	63	57	133	71	94	145	162	261	662	152
Romilly-sur-Seine	80	28	»	»	48	9	74	57	54	105	86	151	135	»	131	216	372	»	»
Saint-Loup-de-B.	91	28	18	42	49	6	59	»	»	»	67	149	91	88	114	»	307	»	»
Conflans-sur-Seine	71	33	12	47	48	12	61	50	49	91	60	131	86	92	121	190	277	680	122
Soligny	92	17	15	30	56	9	57	58	46	101	65	151	75	62	122	205	291	680	137
St-Maurice-a-R. H.	105	31	36	38	45	11	81	55	51	110	56	138	77	105	137	216	271	729	147
Bray-sur-Seine	62	»	»	»	»	»	»	»	»	»	»	»	68	»	»	»	»	»	»
Bassin de la Seine, entre Montereau et le confluent de l'Oise.																			
Courbeton	57	28	16	33	52	28	52	50	18	112	56	153	82	77	132	180	291	680	102
Barbizon	»	»	»	»	»	»	»	»	»	»	»	»	78	»	»	»	»	»	»
Samois	46	28	17	41	51	31	58	69	26	60	59	177	68	86	140	155	304	685	93
Melun (E. N.)	65	30	16	32	31	33	39	»	29	22	50	154	55	78	103	»	259	»	»
Melun (P. C.)	42	18	14	37	34	13	25	62	29	38	40	151	73	69	72	229	264	634	125
Melun (gare)	50	»	»	»	»	»	»	»	»	»	»	»	82	»	»	»	»	»	»
Nangis	131	»	»	»	»	»	»	»	»	»	»	»	88	»	»	»	»	»	»
Rozoy	105	»	»	»	»	»	»	»	»	»	»	»	86	»	»	»	»	»	»
Évry	36	3	15	27	44	35	32	68	40	48	54	202	47	45	111	156	303	615	104
Paris (Obsre) Cour.	56	9	19	33	65	28	32	43	41	64	56	115	66	61	125	148	237	571	»
Paris (Obsre) Terr.	91	8	18	29	57	26	31	49	58	71	46	103	58	55	114	178	207	554	»
Paris (Montsris)	78	9	27	29	51	27	33	45	63	65	55	107	73	65	111	173	235	584	209
Paris (Passy)	78	7	22	42	58	36	52	73	69	79	59	127	65	71	146	221	251	689	146
Paris (Ménilmt)	100	7	21	41	58	53	76	57	70	57	95	171	116	69	187	184	382	822	139
Le Perrey	177	16	14	39	56	48	42	89	57	94	56	144	84	69	146	240	284	739	173
Le Mesnil St-Denis	171	16	13	41	61	43	54	79	49	84	58	128	74	70	158	212	260	700	186
Trappes	169	18	23	39	68	44	70	75	85	84	64	145	89	80	182	244	298	804	200
Buc	145	11	17	40	65	40	50	75	77	92	65	124	71	68	155	244	260	727	198
Saclay	151	13	14	29	57	41	42	56	66	74	54	128	61	56	140	196	243	635	193
Satory	160	14	24	37	60	39	63	81	77	88	61	135	82	75	162	246	278	761	207
Versailles (E. N.)	128	»	»	30	63	39	51	77	72	104	83	124	»	»	153	253	»	»	»
Versailles (Bérigny)	137	12	27	25	60	35	48	66	86	67	57	107	69	64	143	219	233	659	»
Versailles (eaux)	135	14	24	39	67	35	50	71	113	83	57	123	78	77	152	267	258	754	188
Marly-le-Roi	125	12	29	35	62	41	66	99	81	»	»	149	93	76	169	»	»	»	»
Bassin de la Marne.																			
Langres (plateau)	469	12	9	29	52	78	108	99	47	104	88	167	48?	50	238	250	303?	841?	157
Langres (vallée)	339	9	7	21	28	80	72	74	32	92	57	86	86	37	180	198	229	644	146
Marac	360	22	24	38	59	102	149	123	57	101	92	197	160	84	310	281	449	1124	175
Richebourg	350	19	24	40	44	56	123	106	58	112	86	199	161	83	223	276	446	1028	175
Chaumont (E. N.)	332	27	27	43	47	55	129	89	38	102	93	84?	185	97	231	229	362?	919?	166
Chaumont (vallée)	256	18	26	28	41	63	127	89	40	98	60	161	143	72	231	227	364	894	152
Colombey	360	31	28	34	52	48	128	96	44	105	76	165	124	93	228	245	365	931	186
Andelot	275*	25	35	40	44	63	136	103	50	117	88	199	166	100	243	270	453	1066	194
Joinville	196	26	34	54	59	39	137	130	53	114	119	230	146	114	235	297	295	1141	161
Vassy	183	25	32	51	56	21	118	92	52	119	89	199	122	108	195	263	410	976	196
Trois-Fontaines-l.-V	131	21	30	58	44	23	123	94	»	»	86?	192	116	109	190	»	394?	»	»

Stations.	Altitude.	Janv.	Fév	Mars.	Avril.	Mai.	Juin.	Juill.	Août.	Sept.	Oct.	Nov.	Déc.	1er trim.	2e trim.	3 trim.	4e trim.	Tota de l'année.	Nombre de jours pluv.
Bassin de la Marne (suite).																			
St-Dizier (la Neuv.).	131	30	22	52	67	16	111	110	47	74	76	186	109	104	194	231	371	900	137
Trampot	390	»	»	»	»	»	»	128	54	112	108	265	199	»	»	294	572	»	»
Demange-aux-Eaux	283	20	24	41	51	33	103	103	34	100	81	182	135	85	187	237	398	907	166
Bar-le-Duc (P. C.).	186	48	24	53	68	41	140	106	59	125	81	243	137	125	249	290	461	1125	173
Bar-le-Duc (Bergez)	180	»	»	»	»	»	»	»	65	»	86	274	157	»	»	»	517	»	»
Forêt des Trois-Font.	205	32	28	34	59	34	123	101	51	90	57	181	105	94	216	242	343	895	182
Sermaize.....	133	41	26	50	62	35	115	91	52	101	65	209	107	117	212	244	381	954	176
Thiéblemont	120	18	15	39	61	30	80	64	32	59	72	174	78	72	171	155	324	722	127
Vernancourt	130	»	»	»	70	22	92	120	74	97	91	225	128	»	184	291	444	»	»
Vanault-le-Ch	170	53	25	53	80	27	135	113	42	95	113	297	162	131	242	250	572	1195	173
Vitry-en-Perth....	100	37	26	47	71	35	98	103	49	52	67	201	85	110	204	204	353	871	180
Vitry-le-François..	108	30	36	40	74	37	105	96	51	87	65	192	93	106	216	234	350	906	147
Gravelines.....	?	36	16	26	61	59	113	105	33	68	83	201	66	78	233	206	350	867	123
Moivre.....	140*	43	28	52	49	41	82	83	75	73	79	137	97	123	172	231	313	839	145
Châlons (camp).....	122	23	21	48	76	25	»	»	»	»	»	»	»	92	»	»	»	»	»
Châlons (P. C.) ...	90	21	24	33	59	42	71	69	69	79	60	134	68	78	172	217	262	729	180
Châlons (E. N.) ...	90	24	29	40	68	34	77	73	117	71	65	166	89	93	179	261	320	853	182
Sommesous.....	168	18	25	33	70	13	70	80	64	86	74	199	78	76	153	230	351	810	203
Villeseneux	116	16	56	54	99	28	101	113	103	90	65	157	102	126	228	306	324	984	144
Vertus	170	29	35	51	104	28	50	74	46	82	59	168	99	115	182	202	326	825	162
Pierry.....	80*	19	33	48	88	27	66	63	61	76	65	180	95	100	181	200	340	821	192
Châtillon-s.-Marne.	200*	»	»	»	»	7	42	74	»	»	69	139	76	»	»	»	284	»	»
La Caure.....	238	30	27	60	101	21	62	105	56	105	73	188	110	117	184	266	371	938	168
Montmort	198	31	28	61	103	22	62	106	59	105	74	191	113	120	187	270	378	955	168
Montmirail.....	205	23	35	55	75	12	71	72	55	112	81	191	82	113	158	239	354	864	144
Jouarre.....	150	»	»	»	»	»	»	»	»	»	»	»	66	»	66	»	»	»	»
La Ferté-s.-Jouarre.	65	5	17	23	55	14	36	70	82	73	60	157	74	45	105	225	291	666	144
Lizy-s.-Ourcq.....	48	»	»	»	»	»	»	»	»	»	»	»	84	»	»	»	»	»	»
Dammartin.....	140*	»	»	»	»	»	»	»	»	»	»	»	61	»	»	»	»	»	»
Meaux	46	15	22	49	62	32	56	109	85	61	81	143	81	86	150	255	305	796	166
Villers-St-Georges.	163	»	»	»	»	»	»	»	»	»	»	»	87	»	»	»	»	»	»
Touquin	113	29	28	36	44	16	53	65	56	63	66	195	84	93	113	184	345	735	113
Coulommiers.....	70*	18	22	33	53	19	63	68	52	67	53	155	91	73	135	187	299	694	166
Parc St-Maur (Obs^re)	50	10	21	36	47	70	47	58	63	75	53	115	66	67	164	195	234	661	187
Bassin de l'Aisne.																			
St-Mard-s.-le-Mont.	160*	44	40	45	71	21	91	99	69	99	102	199	130	129	183	267	431	1010	139
Givry-en-Arg.....	175	51	48	39	65	19	80	83	57	123	105	198	127	138	164	263	430	995	151
Auzéville.....	195	6	»	»	»	»	»	»	»	»	»	»	»	»	»	»	»	»	»
Charmontois.....	155*	»	»	»	»	»	»	»	»	»	59	190	106	»	»	»	355	»	»
Côte de Crèvecœur.	181	33	39	32	51	21	72	80	99	73	68	133	78	104	144	252	279	779	154
Bois des Planches..	158	17	32	35	56	20	67	76	102	97	65	125	61	84	143	275	251	753	150
Ste-Meneh. (P. C.).	137	37	37	36	65	15	100	82	97	91	86	169	78	110	180	270	333	893	178
Ste-Meneh. (C. M.).	137	40	45	43	77	21	118	91	76	56	103	191	104	128	216	223	398	965	151
Côte de Biesmes...	251	37	44	45	74	18	99	89	93	96	93	164	83	126	191	278	340	935	159
Binarville.....	190	32	34	41	63	27	99	122	74	114	94	177	120	107	189	310	391	997	162
Varennes.....	155	48	47	52	82	21	110	90	»	»	»	»	»	147	213	»	»	»	»

Stations	Altitude.	Janv.	Fév.	Mars.	Avril.	Mai.	Juin.	Juill.	Août.	Sept.	Oct.	Nov.	Déc.	1er trim.	2e trim.	3e trim.	4e trim.	Total de l'année.	Nombre de jours pluv.
Bassin de l'Aisne (suite).																			
Grandpré	125	29	35	59	76	22	99	103	83	153	86	206	111	123	197	339	403	1062	195
Vouziers	93	28	36	53	85	27	71	110	103	129	87	215	89	117	183	342	391	1033	158
Signy-l'Abbaye	156*	48	45	81	77	20	96	107	76	131	95	213	95	174	193	314	403	1084	186
Remaucourt	119	31	22	69	85	21	91	108	100	141	87	184	128	122	197	349	399	1067	161
Nanteuil	71	22	39	46	75	20	71	93	64	106	70	157	73	107	166	263	300	836	141
Berry-au-Bac	57	22	38	34	61	14	59	66	68	76	68	132	67	94	134	210	267	705	147
Courtisols	139*	35	36	49	81	33	70	»	61	86	86	171	117	120	184	»	374	»	»
La Croix-en-Ch	208	32	12	18	69	30	73	127	99	73	109	230	81	62	172	299	420	953	150
Suippes	138	22	34	48	64	28	95	74	84	101	81	156	82	104	187	259	319	869	154
Verzy	?	22	38	62	115	23	65	96	59	104	77	179	76	122	203	259	332	916	179
Bourgogne	90	»	»	»	59	8	55	78	62	95	61	112	71	»	122	235	244	»	»
Reims (P. C.)	79	11	26	28	79	15	45	76	73	75	57	113	70	65	139	224	240	668	159
Reims (C. M.)	86*	10	18	20	59	8	27	»	»	40	42	»	54	48	94	»	»	»	»
Jonchery-s.-V	80	19	38	39	80	11	53	75	65	84	65	147	82	96	144	224	294	758	171
Fismes	80	15	27	29	58	18	54	62	72	94	56	124	68	71	130	228	248	677	164
Vauxrot (Soissons)	44	22	27	36	85	70	90	128	110	94	52	140	66	85	245	332	258	920	167
Bassin de l'Oise.																			
Aouste	204	58	71	82	117	43	143	141	185	167	182	233	158	211	303	493	573	1580	177
Hirson	196	33	40	78	80	10	86	144	130	112	106	207	120	151	176	386	433	1146	171
Dizy-le-Gros	140*	23	37	53	74	24	86	121	94	138	103	175	115	113	184	353	393	1043	166
Montcornet	?	23	38	61	81	31	97	»	78	121	95	179	112	122	209	»	386	»	»
Laon (E. N.)	176	29	31	45	76	29	61	99	71	52	75	142	63	105	166	222	280	773	126
Laon (P. C.)	176	22	35	40	83	30	70	116	74	84	78	150	82	97	183	274	310	864	188
Fourdrain	189	20	32	56	98	44	112	187	122	114	83	171	93	108	254	423	347	1132	197
Compiègne	35	15	22	44	54	36	49	142	54	75	65	101	48	81	139	271	214	705	145
Maignelay	123	8	26	28	60	63	76	85	74	94	82	131	61	62	199	253	274	788	146
Cempuis	169	13	39	35	63	104	80	93	75	22	74	149	57	87	247	190	280	804	140
Lihus	182*	18	26	46	60	139	73	109	79	90	91	134	83	90	272	278	308	948	174
Beauvais (E. N.)	69	15	29	39	69	58	59	84	77	84	74	133	74	83	186	245	281	795	185
Noailles	74	19	20	46	82	72	53	116	89	86	65	153	83	85	207	291	301	884	137
Plessis-Belleville	108	16	26	48	92	24	44	87	59	69	66	144	70	90	160	215	280	745	214
Senlis	61	13	40	43	33	30	43	137	139	42	90	171	78	96	106	318	339	859	177
Neuilly-en-Thelle	131	17	18	47	58	34	61	107	75	46	69	146	34	82	153	228	249	712	145
Pontoise	33	8	16	35	51	38	64	129	65	67	59	137	67	59	153	261	263	736	153
Bassin du Loing.																			
Moutiers	235	18	11	28	39	25	68	56	26	68	83	80	58	57	132	150	221	560	121
Saint-Fargeau	200*	20	27	»	»	»	»	»	»	»	»	»	»	»	»	»	»	»	»
Champoulet	193	18	15	48	42	21	53	65	23	45	23	51	84	81	116	133	158	488	123
Tonnerre	192*	27	35	28	69	18	90	58	41	65	80	158	124	90	177	169	362	793	164
Toucy (P. C.)	186	25	22	37	41	22	78	94	31	60	88	159	143	84	141	185	390	800	128
Rogny (P. C)	173	»	8	33	59	19	62	43	29	52	72	104	65	»	140	124	241	»	»
Rogny (C. M.)	150	24	31	31	57	18	66	46	34	55	81	132	100	86	141	135	313	675	137
Combreux	130	17	29	44	60	10	44	62	42	74	63	138	92	90	114	178	293	675	118
Grignon	119	30	27	105	118	19	100	70	91	88	211	232	217	162	237	249	660	1308?	147
Courpalet	132	29	14	53	68	10	81	68	52	48	118	146	105	96	159	168	369	792	134
Charny	120*	31	37	20	69	14	70	37	55	65	72	150	111	88	153	157	333	731	153

Stations.	Altitude.	Janv.	Fév.	Mars.	Avril.	Mai.	Juin.	Juill.	Août.	Sept.	Oct.	Nov.	Déc.	1er trim.	2e trim.	3e trim.	4e trim.	Total de l'année.	Nombre de jours pluv.
Bassin du Loing (suite).																			
Château-Renard ...	120*	18	11	56	41	10	»	56	34	52	73	87	64	85	»	142	224	»	»
Montargis	100*	32	10	42	41	2	54	60	47	61	57	132	86	84	97	168	275	624	83
Beaune-la-Rol.....	?	»	»	»	»	»	»	49	30	52	22	60	74	»	»	131	156	»	»
Savigny.....	160	34	43	44	63	20	101	43	73	83	73	176	118	121	184	199	367	871	175
Chéroy...	140	31	36	37	46	15	66	63	37	47	65	153	85	104	127	147	303	681	133
Nemours	63	15	19	32	54	16	105	80	50	49	66	229	82	66	175	179	377	797	99
Souppes.....	68*	»	»	»	»	»	»	»	»	»	»	»	58	»	»	»	»	»	»
Région de la Beauce et bassin de l'Eure.																			
Neuville-aux-Bois..	129*	26	16	34	56	36	65	57	45	57	64	146	39	76	157	159	249	641	92
Pithiviers.....	102*	8	4	4	14	27	22	190	54	41	55	103	87	16	63	285	246	610	78
Malesherbes.....	?	14	12	40	51	20	44	112	48	53	54	157	67	66	115	213	278	672	83
Étampes.....	80	15	12	36	33	27	36	74	44	42	44	143	70	63	96	160	257	576	119
Dourdan	117	15	8	32	41	47	44	76	64	60	55	133	102	55	132	200	290	677	140
La Loupe.....	210	33	17	60	52	71	76	109	61	121	54	172	91	110	199	291	317	917	202
Courville.....	174	21	11	40	43	65	53	76	54	101	48	145	72	71	161	231	265	728	134
Chartres (E. N.) ..	160	14?	20	41	29	73	54	46	96	105	53	123	87	75?	156	247	263	741?	139
Nogent-le-Roi.....	97	15	4	19	44	41	57	62	70	98	72	145	69	38	142	230	286	696	118
Rambouillet.....	162	8	13	38	38	45	58	70	57	90	66	148	46	59	141	217	260	677	132
Fte de Bonsmoulins.	297	32	33	67	56	117	88	142	83	120	90	227	119	132	261	345	436	1174	213
Forêt du Perche ..	283	30	31	73	77	118	116	157	77	126	132	192	133	134	311	360	457	1262	198
La Ferté-Vidame ..	240	22	12	55	67	95	86	108	78	120	79	167	97	89	248	306	343	986	157
Senonches.....	225	20	17	49	49	77	85	112	71	112	65	158	80	86	211	295	303	895	210
Châteauneuf	212	22	11	35	43	72	75	83	59	110	65	112	75	68	190	252	252	762	257
Brézolles	172	17	12	27	38	94	71	68	85	92	61	141	74	56	203	245	276	780	132
Dreux	102	14	16	17	33	50	81	90	70	104	58	114	59	47	164	264	231	706	106
Anet.....	77	11	18	40	39	55	85	109	69	90	75	137	61	69	179	268	273	789	166
Saint-André.....	145*	11	21	43	41	64	82	91	78	91	74	141	61	75	187	260	276	798	184
Conches..... ...	153	10	16	54	48	82	54	103	47	73	91	121	54	80	184	223	266	753	130
Évreux (E. N.).....	68	»	3	52	28	40	53	30	37	56	65	»	»	»	121	123	»	»	»
Saint-Marcel.....	40*	2	15	32	54	16	105	80	50	49	66	229	82	49	175	179	377	780	»
Bassin de la Seine inférieure.																			
Laigle.....	206	20	27	66	60	106	124	120	53	96	89	171	98	113	290	269	358	1030	164
Rugles.....	215	15	22	43	48	113	94	120	46	89	92	135?	72	80	255	255	299?	889?	186
Montreuil.....	169	18	22	39	33	95	101	135	44	»	89	172	119	79	229	»	380	»	»
Beaumesnil.....	169	11	21	47	32	109	62	132	50	77	78	126	76	79	203	259	280	821	185
Bernay.....	111	19	29	50	54	80	72	94	57	56	67	161	89	98	206	207	317	828	164
Beaumont.....	87	8	39	41	42	106	62	102	48	72	83	163	74	88	210	222	320	840	?
Neubourg	136	23	28	49	41	88	62	107	56	68	86	163	79	100	191	231	328	850	127
Brionne.....	63	21	26	55	32	145	72	100	73	71	79	158	87	102	249	244	324	919	171
Lieurey	172	32	32	60	50	103	69	106	101	83	87	206	108	124	222	290	401	1037	172
Épaignes	159	»	»	»	»	»	»	»	115	73	77	182	130	»	»	»	389	»	»
Bourgtheroulde....	135	26	37	69	54	114	87	99	78	63	85?	197	129	132	255	240	411?	1038?	165
Gournay.....	102	8	22	39	32	55	40	56	44	84	102	207	118	69	127	184	427	807	131
Saint-Germer	116	28	35	66	65	81	65	104	88	86	»	160	123	129	211	278	»	»	

Stations.	Altitude.	Janv.	Fév.	Mars.	Avril.	Mai.	Juin.	Juill.	Août.	Sept.	Oct.	Nov.	Déc.	1er trim.	2e trim.	3e trim.	4e trim.	Total de l'année.	Nombre de jours pluv.
Bassin de la Seine inférieure (suite).																			
Forges	168	17	39	36	103	145	95	135	146	112	125	254	93	92	343	393	472	1300	170
Vascœuil	59	27	41	53	53	69	91	120	92	67	129	179	140	121	213	279	448	1061	161
Buchy	197	29	32	62	70	96	82	105	106	75	94	193	121	123	248	286	408	1065	191
Poses	2*	»	12	21	40	94	50	125	78	56	73	153	82	»	184	259	308	»	»
Elbeuf	25	19	34	49	69	122	56	82	89	68	81	183	94	102	247	239	358	946	171
Rouen (E. N.)	24	15	28	43	44	103	72	125	172	66	81	190	92	86	219	363	363	1031	166
Rouen (île Lacroix)	8	35	61	81	90	142	124	148	169	106	124	237	170	177	356	423	531	1487	180
Barentin	68	25	39	61	78	94	89	108	114	78	101	175	133	125	261	300	409	1095	168
Yvetot	151	39	64	60	91	113	124	118	120	109	127	214	159	163	328	347	500	1338	223
Caudebec	12	39	49	68	78	116	100	115	102	87	94	192	191	156	294	304	477	1231	191
Villequier	93	12	15	23	26	41	39	41	46	30	35	72	77	50	106	117	184	457?	187
Bolbec	83	33	46	45	76	111	93	105	113	108	87	176	145	124	280	326	408	1138	173
La Hève (sém.)	100	33	20	41	40	54	89	93	95	89	79	139	139	94	183	277	357	911	153
La Hève (phare)	119	31	32	32	34	87	80	91	102	74	78	133	109	95	201	267	320	883	204
Sanvic (le Havre)	89	40	35	39	58	84	130	114	144	172	91	176	135	114	272	430	402	1218	194
Fatouville (phare)	96	35	30	50	58	»	»	»	»	»	»	»	»	115	»	»	»	»	»
Honfleur	?	34	28	39	45	85	80	181	82	88	65	177	164	101	210	351	406	1068	181
BASSINS ENTRE LA SEINE ET LA POINTE DE BRETAGNE.																			
Bassins de la Touque, de la Dive, de l'Orne, de la Vire et de la Douve.																			
Gacé	200	24	28	49	52	127	79	105	62	88	106	181	106	101	258	255	393	1007	200
Saint-Germain	197	22	25	56	53	90	74	112	61	88	74	179	114	163	217	261	367	948	165
Thiberville	172	24	37	61	58	99	75	84	71	91	82	180	131	122	232	246	323	993	191
Lisieux	49*	35	45	69	72	85	68	143	67	121	108	284	182	149	225	331	574	1279	191
Pont-l'Évêque	13*	24	36	38	48	94	59	77	85	84	66	176	107	98	201	246	349	894	153
Trouville	?	25	36	34	44	102	54	91	77	69	62	193	122	95	200	237	377	909	160
Montpinçon	200*	21	38	28	38	38	84	102	34	86	108	163	77	87	160	222	348	817	177
Saint-Ouen-le-Pin	?	27	30	47	53	116	83	136	»	77	91	199	121	104	252	»	411	»	»
Annebault	143*	44	24	47	81	67	98	66	76	93	57	240	146	115	246	235	443	1039	182
Champ-Haut	300	26	17	61	47	88	85	102	57	64	107	180	99	104	220	223	386	933	102
Sées	192	17	22	65	67	127	53	102	60	95	99	177	94	104	247	257	370	978	181
Argentan	164	20	25	46	42	108	63	79	42	104	89	149	82	91	213	225	320	849	151
Flers	187	33	53	43	93	88	98	138	75	105	107	201	138	129	279	318	446	1172	173
Lénault	?	11	»	»	»	40	90	83	63	94	116	261	149	»	»	240	526	»	»
Pierrefitte	?	»	43	68	57	74	92	113	66	143	91	198	113	»	223	322	402	»	»
Roucamps	285*	21	51	63	98	65	127	94	98	125	102	234	146	135	290	317	482	1224	200
Ste-Honorine-du-F.	120	16	34	38	50	69	103	59	53	79	86	190	82	88	222	191	358	859	199
Caen (E. N.)	21	19	16	31	47	69	106	56	46	75	66	154	101	66	222	177	321	(786)	168
Ouistreham	?	12	31	27	45	75	95	48	74	53	49	121	61	70	215	175	231	691	120
Caumont	149	»	»	»	75	28	124	109	»	121	98	255	110	»	227	»	463	»	»
Ver	42*	27	17	54	48	65	87	94	69	79	111	173	107	98	200	242	391	931	183
Bény-Bocage	204*	37	54	54	95	46	130	110	143	164	146	173	82	145	271	417	401	1234	188
Saint-Sever	233*	40	47	51	79	41	120	101	100	117	112	272	162	138	240	318	546	1242	197
Percy	?	43	43	65	81	54	115	100	149	133	109	271	196	151	250	382	576	1359	198
Saint-Lô (E. N.)	42	15	38	47	49	55	96	118	»	»	116	236	»	100	200	»	»	»	»
Bérigny	?	39	39	54	78	72	90	95	72	86	136	219	149	132	240	253	504	1129	175
Trévières	25	»	»	»	»	»	120	106	170	138	189	231	101	»	»	414	521	»	»

Stations.	Altitude.	Janv.	Fév.	Mars.	Avril.	Mai.	Juin.	Juill.	Août.	Sept.	Oct.	Nov.	Déc.	1er trim.	2e trim.	3e trim.	4e trim.	Total de l'année.	Nombre de jours pluv.
Bassins de la Touque, de la Dive, de l'Orne, de la Vire et de la Douve (suite).																			
Isigny	14*	26	25	37	65	40	68	63	72	89	136	168	92	88	173	224	396	881	173
Ste-Marie-du-Mont	32	27	31	49	64	55	78	73	68	93	128	177	74	107	197	234	379	917	232
Valognes	60	»	58	65	»	»	»	»	»	»	»	»	»	»	»	»	»	»	»
St-Wast-la-Hougue	?	37	64	54	69	40	66	72	101	113	136	175	103	155	175	286	414	1030	189
Barfleur (phare)	73	21	25	27	59	33	45	51	31	81	93	117	79	73	137	163	289	662	144
Cherbourg	20?	51	66	57	73	29	77	72	55	140	159	140	93	174	179	267	392	1012	189
La Hague	8	41	55	50	78	29	75	68	40	120	144	140	97	146	182	228	381	937	189
Bassins entre le cap de La Hague et la pointe de Bretagne.																			
Coutances	25*	34	14	78	90	54	99	82	18	74	139	274	126	126	243	174	539	1082	120?
St-Planchers	52*	41	27	57	65	»	107	70	»	104	72	174	»	125	»	»	»	»	»
St-Martin-de-Ch.	368*	50	66	58	»	»	»	»	»	»	»	»	»	174	»	»	»	»	»
Granville (phare)	45	21	15	33	32	28	63	64	45	87	74	161	104	69	123	196	339	727	175
Avranches	103*	36	23	52	65	42	124	65	»	»	84	239	153	111	231	»	476	»	»
Le Teilleul	200*	»	36	69	74	76	88	128	»	97	106	283	168	»	238	»	557	»	»
Landivy	198	44	36	74	90	70	103	158	80	113	109	273	179	154	263	351	561	1329	210
Louvigné-du-Désert	176	32	36	70	95	84	121	170	95	87	111	315	182	138	300	352	608	1398	176
Fougères	139	48	40	70	65	68	117	116	56	111	113	271	179	158	250	283	563	1254	219
Sens-de-Bretagne	90	19	29	29	64	17	110	74	44	92	101	204	121	77	191	210	426	904	160
Bazouges	100	32	25	46	65	32	104	111	48	100	93	189	153	103	201	259	435	998	184
Antrain	56	39	29	56	83	27	123	134	61	79	102	227	180	124	233	274	509	1140	199
Trans	100	32	28	43	70	40	99	132	57	107	91	236	158	103	209	296	485	1093	217
Collinée	231	»	»	»	»	36	45	»	»	»	»	»	»	»	»	»	»	»	»
Longaulnay	120	28	33	38	73	42	105	93	»	»	118	142	98	99	220	»	358	»	»
Tinténiac	53	21	33	33	63	32	91	97	37	77	101	169	106	87	186	211	376	860	190
Combourg	40	40	30	43	92	30	89	86	41	58	136	221	169	113	211	185	526	1035	158
Évran	11	27	21	46	52	40	76	106	23	66	106	175	100	94	168	195	381	838	182
Dol	20	29	23	40	68	41	69	89	42	73	94	250	132	92	178	204	476	950	195
La Gouesnière	24	57	49	62	78	26	69	54	60	79	78	109	125	168	173	193	312	846	166
Paramé	22	33	29	39	72	48	77	88	61	82	97	243	143	101	197	231	483	1012	227
Saint-Servan	22	27	32	41	71	35	98	91	52	86	105	267	156	100	204	229	528	1061	228
Lamballe (E. N.)	77	20	28	42	53	54	67	66	»	72	124	132	65	90	174	»	321	»	»
Erquy	20	»	»	»	»	»	57	81	37	20	105	149	»	»	»	187	»	»	»
Saint-Brandan	185	»	»	»	»	»	»	»	33	101	»	»	»	»	»	»	»	»	»
Saint-Brieuc	85	18	16	65	56	40	62	74	24	74	115	139	80	99	158	172	334	763	196
Guingamp	75	»	»	54	77	49	122	78	44	104	151	181	109	»	248	226	441	»	»
Roches-Douvres	55	15	18	23	57	36	39	50	47	90	111	112	80	56	132	187	303	678	204

VERSANT DE L'OCÉAN.

PETITS BASSINS DU SUD DE LA BRETAGNE.

Créac'h-d'Ouessant	41	16	29	10	41	34	76	25	13	79	67	110	129	55	151	117	305	629	187
Ouessant (Sém.)	7	36	39	43	68	47	104	51	19	»	95	136	132	118	219	»	363	»	»
Pte-St-Mathieu	34	32	63	62	108	39	108	82	34	102	144	166	148	157	255	219	458	1089	198
Brest (Obsre)	56	33	45	45	75	73	160	78	99	148	185	200	108	123	308	325	493	1249	225
Penmarc'h (phare)	34	»	49	44	75	27	69	59	32	83	121	126	159	»	171	174	406	»	»
Goarem-Liziard	207	31	63	105	165	65	141	131	102	158	192	213	198	199	371	391	603	1564	218
Kermédan-Bian	167	27	32	77	99	61	96	93	21	»	170	»	»	136	256	»	»		

Stations.	Altitude.	Janv.	Fév.	Mars.	Avril.	Mai.	Juin.	Juill.	Août.	Sept.	Oct.	Nov.	Déc.	1er trim.	2e trim.	3e trim.	4e trim.	Total de l'année.	Nombre de jours pluv.
PETITS BASSINS DU SUD DE LA BRETAGNE (suite).																			
Carhaix	147	24	39	67	83	51	82	89	36	115	124	130	103	130	216	240	357	943	195
La Feuillée	281	45	30	84	147	92	142	143	88	145	203	242	194	159	381	376	639	1555	204
Reuniou	158	48	90	104	150	79	82	132	59	131	171	191	207	242	311	322	569	1444	170
Pénity	58	40	66	109	95	50	82	85	63	135	161	119	153	215	227	283	433	1158	205
Châteaulin	8	36	53	93	133	60	116	101	57	154	140	201	187	182	309	312	528	1331	209
Gourin	168	32	50	78	93	60	79	97	48	124	104	122	145	160	232	269	371	1032	199
Glomel	241	42	72	90	131	52	86	95	41	127	181	192	152	204	269	263	525	1261	215
Kéroret	132	19	62	11	69	27	37	60	20	60	104	110	75	92	133	140	289	654	138
Plouay	70	9	13	16	67	37	35	41	22	54	89	63	65	38	139	117	217	511	133
Corlay (P. C.)	200	24	31	52	59	37	46	47	12	57	82	82	93	107	142	116	257	622	127
Corlay (C. M.)	180	»	»	41	»	»	»	»	30	»	103	68	»	»	»	»	»	»	»
Gouarec	136	27	63	76	121	76	68	71	32	109	147	156	126	166	265	212	429	1072	182
Pontivy	57	20	56	22	97	31	63	83	32	75	110	131	90	98	191	190	331	810	166
Le Cosquer	167	26	35	20	105	43	73	83	48	105	169	157	55	81	221	236	381	919	156
Locminé	93	22	50	32	86	33	66	97	35	102	114	131	97	104	185	234	342	865	170
Baud	65	11	25	14	41	13	32	45	22	38	64	68	36	50	86	105	168	409	145
Hennebont	5	20	17	42	101	32	57	95	32	102	118	130	126	79	190	229	374	872	172
Le Lézardeau	82	51	153	59	126	50	78	130	56	110	188	215	182	263	254	296	585	1398	209
Lorient (P. C.)	5	24	80	49	142	21	80	121	55	116	171	171	136	153	243	292	478	1166	177
Lorient (Obsre)	26	31	48	79	104	28	70	100	45	103	140	183	129	158	202	248	452	1060	173
Le Grognon (Groix)	45	27	47	57	82	26	65	70	34	79	146	136	104	131	173	183	386	873	170
Auray	36	30	82	46	83	30	62	36	25	220	217	92	159	158	175	281	468	1082	116
Port-Navalo	16	20	40	38	93	23	77	60	36	99	163	168	161	98	193	195	492	978	158
Vannes	8	28	59	48	127	26	95	99	47	159	166	135	140	135	248	305	441	1129	163
Noyalo	16	23	35	24	50	21	43	42	14	97	228	88	80	82	114	153	396	745	149
Morguillio	101	45	85	64	136	30	104	116	74	169	91	223	192	194	270	359	506	1329	172
Phare-du-Four	?	11	22	30	33	20	43	48	31	84	117	110	77	63	96	163	304	626	127
Palais (Belle-Ile)	48	19	35	48	76	22	66	48	36	111	169	152	113	102	164	195	434	895	182
Belle-Ile (phare)	77	19	35	48	76	23	66	51	37	110	127	148	113	102	165	198	388	853	208
Er-Hastellic	40	16	36	40	54	17	53	39	24	75	111	154	108	92	124	138	373	727	138
BASSIN DE LA VILAINE.																			
Montdevert	123	35	26	40	66	79	118	87	39	165	140	229	159	101	263	291	528	1183	165
Vitré	91	35	37	39	73	76	163	96	60	123	144	207	146	111	312	279	497	1199	222
Noyal-s.-V.	65	33	41	40	56	47	125	98	43	96	139	167	124	114	228	237	430	1009	229
Gosné	91	37	38	43	57	49	112	94	44	90	85	279	147	118	218	228	511	1075	140
Rennes (E. N.)	32	26	44	34	59	45	96	78	45	83	114	139	»	104	200	206	»	»	»
Rennes (P. C.)	46	27	38	38	51	48	109	81	54	88	137	166	103	103	208	223	406	940	173
Rennes (hôp. mil.)	46	»	44	34	57	51	»	80	45	92	128	»	»	»	»	217	»	»	»
Saint-Méen	100	20	36	11	47	32	34	57	24	35	73	102	49	67	113	116	224	520	170
Montauban	80	21	37	36	77	49	80	93	54	73	102	148	95	94	206	220	345	865	141
Montfort	40	24	41	42	69	45	78	80	46	65	135	155	94	107	192	191	384	874	168
Mordelles	30	28	57	37	65	55	84	87	33	90	115	147	92	122	204	210	354	890	148
La Guerche	77	21	26	30	66	58	101	91	46	104	91	174	113	77	225	241	378	921	171
Chartres	38	28	44	31	49	61	91	81	57	83	104	159	96	103	201	221	359	884	168
Martigné-Ferch.	105	29	43	46	74	62	91	99	62	116	81	174	99	118	227	277	354	976	175
Bain	103	28	45	33	73	48	92	7	51	97	120	162	115	106	213	245	397	961	165
Saint-Julien-de-V.	65*	26	73	30	69	60	94	105	47	94	116	187	123	129	223	246	426	1024	188

Stations.	Altitude.	Janv.	Fév.	Mars	Avril.	Mai.	Juin.	Juill.	Août.	Sept.	Oct.	Nov.	Déc.	1er trim.	2e trim.	3e trim.	4e trim.	Total de l'année.	Nombre de jours pluv.
BASSIN DE LA VILAINE (suite).																			
Châteaubriant.....	62*	28	26	58	80	63	88	114	34	114	116	172	134	112	231	262	422	1027	155
Grand-Jouan.....	49	23	40	33	84	85	62	128	52	»	»	162	104	96	231	»	»	»	»
Messac.....	11	22	59	34	71	32	76	78	40	99	110	152	114	115	179	217	376	887	190
Plélan.....	154	32	56	50	106	49	81	104	50	94	132	188	111	138	236	248	431	1053	203
Chlle Bouexie.....	110	22	55	36	69	39	67	81	46	105	110	137	126	113	175	232	373	893	146
Plouguenast.....	172	26	37	54	90	63	78	78	34	71	144	165	93	117	231	183	402	933	194
Merdrignac.....	152	20	28	56	91	37	67	89	31	101	131	174	96	104	195	221	401	921	164
Rohan.....	64	5	26	36	59	23	49	79	30	77	105	143	53	67	131	186	301	685	136
Josselin.....	33	19	49	30	80	33	56	68	33	89	115	142	97	98	169	190	354	811	132
Bosméléac.....	170	14	52	72	101	60	66	52	24	102	160	164	95	138	227	178	419	962	187
Néant.....	93	28	32	28	89	39	69	86	35	69	102	101	73	88	197	190	276	751	115
Campénéac.....	71	15	17	16	31	20	54	54	21	47	68	83	62	48	105	122	213	488 ?	146
Ploërmel.....	74	19	37	10	52	26	45	51	22	43	142	165	89	66	123	116	396	701	103
Malestroit.....	16	8	29	39	71	33	54	58	21	96	112	134	95	76	158	175	341	750	156
Sérent.....	92	5	38	20	77	19	58	90	34	114	117	163	74	63	154	238	354	809	108
La Maclais.....	6	36	59	57	101	46	78	79	34	100	120	141	113	152	225	213	374	964	99
Redon.....	28	24	67	52	74	45	101	93	41	124	136	159	136	143	220	258	431	1052	167
Saint-Nicolas-de-R.	?	18	47	46	68	57	75	81	35	98	142	142	119	111	200	214	403	928	149
Blain.....	57*	17	26	57	78	56	83	117	43	94	110	165	122	100	217	254	397	968	177
Guenrouët.....	30*	16	22	53	74	48	92	86	46	108	100	156	130	91	214	240	386	931	176
La Roche-Bernard .	33	13	51	25	78	29	63	80	40	107	132	143	137	89	170	227	412	898	144
Guérande.....	54	24	23	46	88	27	61	56	54	»	»	»	»	93	176	»	»	»	»
Piriac.....	?	»	»	»	»	»	»	»	37	91	133	163	107	»	»	»	403	»	»
BASSIN DE LA LOIRE.																			
Bassin de la Loire supérieure.																			
Saint-Paulien.....	802	6	13	27	55	43	31	55	20	56	59	41	44	46	129	131	144	450	117
Nolhac.....	795	13	8	36	69	64	51	169	20	124	71	46	46	57	184	313	163	717	112
Le Puy (E. N.).....	662	»	17	9	74	73	50	203	»	»	»	»	»	»	197	»	»	»	»
Le Puy (P. C.).....	630	5	9	18	29	65	33	114	27	121	73	18	43	32	127	262	134	555	71
Tence.....	850	3	5	27	29	16	33	75	3	38	10	39	47	35	78	116	96	325	100
Yssingeaux.....	860	14	19	46	90	76	95	150	39	142	110	47	55	79	261	331	212	883	99
Bas-en-Basset.....	860	»	7	15	68	85	68	138	17	114	76	36	48	»	221	269	160	»	»
Le Pilat.....	1400	»	»	»	»	»	34	188	225	283	300	132	»	»	»	696	»	»	»
La République.....	1050	26	27	66	117	68	133	179	65	155	182	81	54	119	318	399	317	1153	162
Les Creuses.....	1200	31	38	85	»	68	136	170	72	183	236	95	110	154	»	425	441	»	»
Rochetaillée.....	800	20	31	42	112	58	126	143	33	129	174	50	67	93	296	305	291	985	131
Saint-Étienne.....	545	20	23	55	152	54	73	56	23	43	65	81	50	98	279	122	196	695	127
Andrézieux.....	387	26	3	36	77	81	»	176	24	101	90	27	»	»	»	301	»	»	»
Fortunières.....	939	»	27	110	139	203	136	325	135	186	228	171	75	»	478	646	474	»	»
Montbrison (E. N).	398	11	13	28	55	57	55	216	17	108	55	46	39	52	167	341	140	700	135
Montbrison (P. C.).	409	12	29	36	55	74	130	199	24	66	64	41	70	77	259	289	175	800	101
St-Martin-en-Haut.	737	8	17	58	83	56	126	132	67	137	149	72	86	83	265	336	307	991	144
Noirétable.....	716	8	8	72	119	94	163	184	86	180	156	38	174	88	376	450	368	1282	147
St-Romain-d'Urfé..	690	10	33	67	93	86	121	164	71	141	116	166	169	110	300	376	451	1237	162
Feurs.....	338	»	18	33	39	70	118	152	32	147	83	41	46	»	227	331	170	»	»
Panissière.....	630	»	27	39	66	70	102	180	51	143	111	75	71	»	238	374	257	»	»

tations.	Altitude.	Janv.	Fév.	Mars.	Avril.	Mai.	Juin.	Juill.	Août.	Sept.	Oct.	Nov.	Déc.	1er trim.	2e trim.	3e trim.	4e trim.	Total de l'année.	Nombre de jours pluv.
Bassin de la Loire supérieure (suite).																			
St-Priest-la-Roche.	426*	3	15	31	50	57	114	195	30	120	98	58	56	49	221	345	212	827	102
Fourneaux.....	500	20	16	45	61	85	111	215	75	172	121	70	84	81	257	462	275	1075	146
Montagny.....	505	19	16	62	91	124	139	244	57	185	159	96	100	97	354	486	355	1292	142
Cublize.....	465	21	17	33	61	85	110	185	71	157	129	105	109	71	256	413	343	1083	185
Roanne.....	210	16	17	32	62	97	117	159	27	144	102	48	64	65	276	330	214	885	135
Lapacaudière.....	336*	11	22	60	30	83	133	129	51	122	106	114	81	93	246	302	301	942	138
Suin.....	592	19	20	60	62	104	133	169	»	»	128?	130	137	99	299	»	395?	»	»
Charolles.....	316	19	32	35	70	93	134	209	86	121	118	118	130	86	297	416	366	1165	»
Saint-Eusèbe.....	296	10	23	34	48	67	117	150	37	128	121	115	120	67	232	315	356	970	158
Antully.....	550	23	25	23	68	»	164	175	36	182	182	224	148	71	»	393	554	»	»
Huilly.....	?	4	20	37	57	39	142	130	16	107	113	96	86	61	238	253	295	847	138
Arnay-le-Duc.....	370	7	23	34	43	36	114	123	25	113	133	115	84	64	193	261	332	850	154
Saint-Prix.....	425	5	24	101	»	80	»	251	68	137	217	50	259	130	»	456	526	»	»
Sully.....	516	»	»	»	»	»	»	»	»	121	169	215	96	»	»	»	480	»	»
Autun (P. C.).....	287*	6	27	34	51	51	106	145	32	124	116	103	85	67	208	301	304	880	147
Autun (C. M.)...	287	13	17	16	»	»	26	41	»	»	»	»	»	»	»	»	»	»	»
Toulon-s.-A.....	270	64	12	12	16	80	37	57	63	164	66	69	49	88	133	284	184	689	»
Digoin.....	211	18	27	30	49	75	117	133	80	112	104	102	104	75	241	325	310	951	194
L'Assise.....	1080	25	34	80	72	75	147	186	123	234	179	122	76	139	294	543	377	1353	136
Saint-Clément.....	485	22	43	76	114	75	178	160	82	210	128	157	109	141	367	452	394	1354	137
Mayet-de-Mont....	554	20	29	52	113	56	154	163	77	148	144	134	107	101	323	388	385	1197	163
La Bruyère.....	476	7	17	40	97	32	166	125	47	102	109	103	63	64	295	274	275	908	124
La Palisse.....	287	9	30	54	»	»	»	»	»	»	»	»	»	93	»	»	»	»	»
Dompierre.....	240	7	28	28	51	64	134	109	49	133	90	97	95	63	249	291	282	885	122
Bourbon-Lancy....	305	31	33	38	»	»	»	»	»	»	»	»	»	102	»	»	»	»	»
Beaulon.....	216	7	26	18	49	74	129	123	51	100	100	104	76	51	252	274	280	857	144
Luzy (C. M.).....	265*	17	26	30	60	45	125	162	55	»	101	135	132	73	230	»	368	»	»
Luzy (P. C.).....	275	14	26	26	59	47	159	166	58	131	146	174	159	66	265	355	479	1165	173
Saint-Saulge.....	327	11	21	47	69	40	143	125	»	»	102	142	126	79	252	»	370	»	»
Châtillon-en-B.....	231	13	18	48	52	94	129	171	46	115	114	152	131	79	275	332	397	1083	147
Cercy-la-Tour.....	213	7	11	33	53	48	99	163	»	»	»	83	88	51	200	»	»	»	»
Decize.....	230	10	23	27	54	38	78	132	54	117	97	103	95	60	170	303	295	828	146
Saint-Léger-des-V..	201	4	16	33	48	»	99	145	»	109	102	98	34	53	»	»	234	»	»
Billy-Chevannes...	173*	4	22	36	65	11	83	113	»	»	85	112	137	62	159	»	334	»	»
Saint-Pierre-le-M..	200	»	15	»	»	66	41	62	30	89	»	77	74	»	»	181	»	»	»
Saint-Éloi.....	200	18	8	26	47?	30	96	117	46	»	125	73	79	52	173?	»	277	»	»
Prémery.....	239	19	25	55	75	56	128	154	58	104	143	185	127	99	259	316	455	1129	178
Nevers.....	186	10	14	72	44	36	83	109	53	83	140	104	94	96	163	245	338	842	195
Bassin de l'Allier.																			
Châteauneuf.....	1290	4	43	10	67	65	67	129	44	150	274	89	155	57	199	323	518	1097	124
Cheylard-l'Évêque.	1150	31	36	27	99	74	40	123	26	103	166	44	106	94	213	252	316	875	96
Langogne.....	920	24	29	42	89	62	39	151	30	90	98	32	122	95	190	271	252	808	152
Saugues.....	980	5	7	19	54	50	28	62	30	59	66	39	31	31	132	151	136	450	90
Langeac.....	492	24	10	28	82	48	61	114	14	158	85	32	49	62	191	286	166	705	85
La Chaise-Dieu....	1075	27	18	25	105	71	93	193	48	112	114	39	32	70	269	353	185	877	135
Issoire.....	387	11	»	26	26	32	52	162	10	111	»	»	»	»	110	283	»	»	»
Ambert.....	542	17	20	66	48	54	104	197	61	165	118	109	90	103	206	423	317	1049	176

Stations.	Altitude.	Janv.	Fév.	Mars.	Avril.	Mai.	Juin.	Juill.	Août.	Sept.	Oct.	Nov.	Déc.	1er trim.	2e trim.	3e trim.	4e trim.	Total de l'année.	Nombre de jours pluv.
Bassin de l'Allier (suite).																			
Billom	359	13	21	26	47	70	87	146	36	139	64	52	34	60	204	321	150	735	»
Saint-Dier	345	12	12	20	50	20	81	193	43	123	92	83	35	44	151	359	210	764	107
Thiers (P. C.)	413	21	21	45	56	64	151	178	45	134	119	112	75	86	271	357	306	1020	167
Randan	401*	»	16	34	58	72	90	141	»	»	»	»	»	»	220	»	»	»	»
Laveissière	945	13	111?	91	193	49	86	171	»	»	323	448	»	215?	328	»	»	»	»
Murat	924	6	80	40	73	50	50	51	95	158	155	125	39	126	173	304	319	922	136
Massiac	540	14	15	35	49	33	53	143	38	131	52	33	26	64	135	312	111	622	74
Brioude	415	14	4	20	46	40	61	158	38	109	70	20	19	38	147	305	109	599	111
Besse	1028	20	102	110	157	121	139	155	105	166	184	182	220	232	417	426	686	1761	142
Puy-de-Dôme (Obre)	1467	36	44	138	105	97	150	167	145	186	165	310	222	218	352	498	697	1765	265
Clermont (Obsre)	395	5	50	47	59	72	70	113	47	112	45	55	61	102	201	272	161	736	148
Clermont (E. N.)	400	»	11	21	33	95	30	83	18	70	»	84	130	»	158	171	»	»	»
Clermont (P. C.)	378	6	35	55	47	73	63	112	52	119	46	54	61	96	183	283	161	723	119
Pont-du-Château	378*	»	»	»	41	63	93	129	50	134	53	41	32	»	197	313	126	»	»
Miremont	500	9	40	48	68	94	78	111	65	141	92	»	83	97	240	317	»	»	»
Pontgibaud	673	8	54	72	88	66	71	67	71	159	78	118	80	134	225	297	276	932	147
Vichy	270	6	19	33	54	90	157	133	45	113	112	83	73	58	301	291	268	918	133
Ebreuil	310	1	10	23	16	61	53	59	22	107	45	63	66	34	130	188	174	526	119
Chantelle	297	0	11	19	25	74	51	76	39	89	57	74	63	30	150	204	194	578	133
Target	437	7	17	29	39	127	109	133	46	123	82	106	92	53	275	302	280	910	116
Bessay	226	5	19	18	36	80	96	106	38	90	76	78	76	42	212	234	230	718	127
Moulins (E. N.)	219	7	3	13	31	60	130	134	25	86	71	69	74	23	221	245	214	703	113
Moulins (P. C.)	215	7	19	19	35	64	83	132	34	96	99	77	86	45	182	262	262	751	128
Saint-Hilaire	314	9	21	33	79	61	111	137	64	142	»	116	»	63	251	343	»	»	»
Baleine	209	5	20	19	80	44	85	123	42	90	118	81	98	44	209	255	297	805	151
Franchesse	250	6	14	29	45	60	77	117	42	89	92	98	89	49	182	248	279	758	146
Bassin du Cher.																			
La Villeneuve	715	»	»	»	»	»	»	138	69	193	118	134	113	»	»	400	365	»	»
Bellegarde	615	6	53	63	70	67	113	110	63	177	86	125	70	122	250	350	281	1003	167
Auzances	561	7	56	35	64	64	108	114	59	193	81	140	109	98	236	366	320	1020	128
Pionsat	337*	8	45	48	50	78	88	117	44	224	86	129	72	101	216	385	287	989	111
Fontanières	545	2	51	37	69	77	107	108	60	190	66	119	97	90	253	358	282	983	150
Chénérailles	500*	4	29	31	51	68	78	86	52	130	64	96	82	64	197	268	242	771	169
Chambon	330	2	31	24	57	61	71	82	42	109	62	80	71	57	189	233	213	692	138
Montmarault	480	5	17	35	43	72	113	99	61	122	93	107	74	57	228	282	274	841	137
Montluçon	240	12	5	16	37	58	56	14?	40	93	57	87	52	33	151	147?	196	527?	124
Chamblet	350	»	»	»	»	»	»	»	»	»	97	69	61	»	»	»	227	»	»
La Queune	183	2	21	27	40	41	81	86	46	100	76	88	71	50	162	232	235	679	115
Hérisson	250*	17	29	38	72	84	27	16	22	51	45	45	24	84	183	89	114	470	92
Culan	?	12	46	64	81	96	91	84	60	72	142	97	75	122	268	216	314	920	144
Cosne	230	»	»	»	24	59	99	93	44	100	90	»	73	»	182	237	»	»	»
Cérilly	294	»	»	»	»	»	»	»	»	»	109	127	70	»	»	»	306	»	»
Bougimont (h. bois)	300	6	9	7	29	49	63	115	22	120	77	82	74	22	141	257	233	653	125
Bougimont (s. bois)	300	5	10	7	29	49	63	113	22	119	76	82	74	22	141	254	232	649	125
Richebout	246	5	11	19	49	63	67	104	38	94	97	98	99	35	179	236	294	744	100
Isle-et-Bardais	240	4	13	21	36	56	70	101	34	118	80	78	75	38	162	253	233	686	94
Saint-Amand	165*	2	»	17	31	37	72	26	56	77	35?	81	75	»	140	159	191?	»	»

Stations.	Altitude.	Janv.	Fév.	Mars.	Avril.	Mai.	Juin.	Juill.	Août.	Sept.	Oct.	Nov.	Déc.	1er trim.	2e trim.	3e trim.	4e trim.	Total de l'année.	Nombre de jours pluv.
Bassin du Cher (suite).																			
Chambon.....	330	2	31	24	57	61	71	82	42	109	62	80	71	57	189	233	213	692	139
Issoudun.....	139	10	16	31	54	63	80	74	70	80	92	106	83	57	197	224	281	759	141
Bourges (E. N.)...	156	8	16	38	37	34	64	99	55	98	81	106	99	62	135	252	286	735	159
Bourges (P. C.)...	130*	13	9	21	43	20	88	73	82	93	89	129	95	43	151	248	313	755	139
Mennetou-s.-Cher.	88*	11	9	37	54	42	66	61	59	91	114	154	80	57	162	211	348	778	101
Aubigny.....	191*	29	41	51	79	26	110	70	60	89	97	148	105	121	215	219	350	905	116
Brinon.....	174*	10	30	35	80	30	55	38	29	49	88	121	86	75	165	116	295	651	113
Salbris.....	110*	18	11	52	74	28	68	34	51	64	86	127	77	81	170	149	290	690	148
Romorantin.....	104	16	12	47	29	34	63	30	63	50	97	133	71	75	126	143	301	645	130
Saint-Aignan.....	125	18	14	50	68	74	93	21	57	83	81	160	90	82	235	161	331	809	100
Montrichard.....	68	22	40	26	49	90	99	63	67	80	73	149	107	88	238	210	329	865	121
Chenonceaux.....	60	»	»	»	»	»	»	»	49	66	67	146	166	»	»	»	279	»	»
Joué-lès-Tours....	80	17	19	44	59	99	88	42	»	»	»	»	»	80	246	»	»	»	»
Bassin de l'Indre.																			
Sainte-Sévère.....	283	15	33	36	60	55	88	90	92	82	67	108	83	84	203	264	258	809	156
Châteauroux (E. N.)	152	10	26	52	92	77	76?	49	68	86	111	140	93	88	245?	203	344	880?	163
Châteauroux (P. C.)	149	7	7	37	54	60	81	46	74	62	87	86	69	51	195	189	242	670	140
Loches (E. N.)....	73	13	37	34	38	98	77	34	48	76	74	139	118	84	213	158	331	786	144
Genillé.....	?	23	22	33	44	97	89	30	67	97	97	144	94	78	230	194	335	837	116
Le Louroux.....	94	16	13	49	»	88	68	42	48	76	103	161	104	78	»	166	368	»	»
Saint-Branchs.....	99*	13	12	50	43	82	78	43	41	»	98	164	100	75	203	»	362	»	»
St-Benoit (forêt)..	?	13	19	45	55	74	78	50	25	64	66	153	105	77	207	139	324	747	161
Cheillé.....	39	14	15	46	51	86	72	44	27	58	67	164	108	75	209	129	339	752	121
Lignières.....	45*	»	»	»	52	76	90	51	30	»	63	180	120	»	218	»	363	»	»
Rigny-Ussé.....	?	»	»	»	55	65	83	58	25	52	75	166	116	»	203	135	357	»	»
Bassin de la Creuse.																			
Féniers.....	900	17	84	143	168	79	149	167	148	250	140	212	214	244	396	565	566	1771	187
Felletin.....	510	6	60	49	95	81	135	101	64	141	83	165	133	115	311	306	381	1113	166
Aubusson.....	440	»	»	42	»	»	»	»	74	155	88	155	125	»	»	»	368	»	»
Ahun.....	448	3	32	37	97	61	62	85	67	104	68	117	75	72	220	256	260	808	145
Jarnages.....	376	1	14	16	92	56	72	104	152	44	77	128	97	31	220	300	302	853	21
Guéret (E. N.)....	453	8?	40	53	111	63	83	97	»	41	95	153	133	101?	257	»	381	»	»
Anzème.....	400	11	39	48	91	75	89	91	65	84	93	152	103	98	255	240	348	941	161
Boussac.....	380	8	28	50	52	97	70	108	56	99	83	118	86	86	219	263	287	855	166
Toulx-Ste-Croix....	650	5	16	44	59	35	36	79	»	97	108	157	88	65	130	»	353	»	»
Châtelus.....	419	10	38	38	79	64	81	116	65	86	88	144	113	86	224	267	345	922	170
Bonnat.....	320	7	17	30	98	69	78	91	46	44	102	150	98	54	245	181	350	830	144
La Souterraine....	374	23	49	66	118	107	88	122	134	»	131	221	147	138	313	»	499	»	»
Dun.....	355	15	38	53	94	109	82	105	89	130	93	193	159	106	285	324	445	1160	180
Fresselines.....	198	11	39	55	75	94	71	95	77	97	95	131	103	105	240	269	329	943	200
St Goussaud.....	672*	36	85	72	153	89	57	63	137	175	159	278	148	193	299	375	585	1452	160
Bénévent.....	520	14	38	67	137	94	104	156	80	172	124	213	140	119	335	408	477	1339	191
St-Vaury.....	459	15	42	56	115	76	115	128	93	128	133	167	167	113	306	349	467	1235	173
St-Pierre-de-Fursac	340	15	33	47	123	98	73	130	83	132	100	194	167	95	294	345	461	1195	162
Bellac.....	240	14	34	46	99	97	98	»	»	»	»	224	122	94	294	»	»	»	»
Argenton.....	110	14	16	35	85	86	63	52	70	95	95	117	67	65	234	217	279	795	126

Stations.	Altitude.	Janv.	Fév.	Mars.	Avril.	Mai.	Juin.	Juill.	Août.	Sept.	Oct.	Nov.	Déc.	1er trim.	2e trim.	3e trim.	4e trim.	Total de l'année.	Nombre de jours pluv.
Bassin de la Creuse (suite).																			
Saint-Benoist-du-S.	223	13	23	44	78	120	68	75	79	96	110	129	85	80	266	250	324	920	157
Saint-Savin.....	80	22	36	46	65	63	84	72	71	»	»	»	»	104	212	»	»	»	»
Le Blanc	78	11	21	40	61	97	107	50	81	82	113	128	90	72	265	213	331	881	158
Barrou.....	49	14	23	42	32	97	44	46	62	73	78	126	107	79	173	181	311	744	144
Abilly.....	80*	»	14	59	38	111	94	30	»	79	80	»	103	»	243	»	»	»	»
Buxeuil	59	11	14	32	31	107	77	43	30	77	78	97	92	57	215	150	267	689	»
Bassin de la Vienne.																			
Gentioux.....	850	27	86	120	161	98	151	174	178	223	223	327	283	233	410	575	833	2051	179
Royère.....	756	26	74	94	132	96	148	»	178	177	199	277	237	194	376	»	713	»	»
Eymoutiers.....	452	13	66	126	153	99	129	»	»	»	137?	234	182	205	381	»	553?	»	»
Saint-Léonard.....	370	16	40	79	133	39	80	»	»	»	133	167	141	135	252	»	441	»	»
Vallières.....	582	8	46	53	84	103	130	»	132	156	110	201	207	107	317	»	518	»	»
St-Sulpice-les-Ch..	593	»	17	29	71	49	56	»	»	»	»	»	»	»	176	»	»	»	»
Pontarion.....	354	11	33	72	112	90	108	113	75	125	129	199	146	116	310	313	474	1213	157
Bourganeuf.....	449	18	75	80	147	71	95	136	110	175	151	255	198	173	313	421	604	1511	165
St-Germain-les-B .	456	»	»	»	»	»	»	»	»	»	»	»	178	»	»	»	»	»	»
Pierrebuffière.....	338	»	»	»	»	»	»	»	»	»	114	147	115	»	»	»	376	»	»
Ambazac.....	410	»	»	»	»	»	»	»	»	»	»	»	174	»	»	»	»	»	»
Limoges (P. C.)...	218	19	52	87	103	121	97	»	»	»	»	199	150	158	321	»	»	»	»
Limoges (E. N.)..	257	21	64	84	98	45	75	91	85	97	71	179	140	169	218	273	390	1050	130
Aixe.....	221*	»	»	»	»	»	»	»	»	»	»	»	120	»	»	»	»	»	»
Rochechouart.....	241*	»	»	»	»	»	»	»	»	»	107	144	124	»	»	»	375	»	»
Chabanais	160*	12	41	58	94	128	73	76	69	99	133	161	156	111	295	244	450	1100	165
Confolens.....	138	18	29	62	95	136	74	61	94	104	142	163	168	109	305	259	473	1146	152
Isle-Jourdain.....	166	25	44	56	75	67	88	84	69	»	»	»	»	125	230	»	»	»	»
Lussac-les-Ch	84	13	21	47	70	147	83	38	70	86	94	133	86	81	300	194	313	888	147
Lhommaizé.....	120	21	39	50	59	52	59	68	64	»	»	»	»	110	170	»	»	»	»
Lezay.....	125	»	»	59	113	101	80	59	»	»	»	»	»	»	294	»	»	»	»
Gençay.....	133	21	41	43	57	64	73	67	61	»	»	»	»	105	194	»	»	»	»
Lusignan.....	136	23	43	55	80	67	78	73	72	»	»	»	»	121	225	»	»	»	»
Montreuil-Bonnin..	120	19	40	43	51	54	65	48	52	»	»	»	»	102	170	»	»	»	»
Vouillé.....	?	19	38	52	55	54	54	50	51	»	»	»	»	109	163	»	»	»	»
Poitiers (P. C.)....	115	9	25	49	49	127	72	36	44	81	83	118	112	83	248	161	313	805	133
Châtellerault.....	60	23	39	51	66	60	65	71	66	»	»	»	»	113	191	»	»	»	»
Saint-Gervais	?	18	34	44	58	56	55	59	38	»	»	»	»	96	169	»	»	»	»
Saint-Épain.....	40*	17	12	40	52	83	79	41	45	52	82	166	108	69	214	138	356	777	109
Parçay-s.-V.....	43	»	32	20	»	75	88	34	50	65	87	148	108	»	»	149	343	»	»
Jaulnay	65*	12	29	45	»	93	»	17?	20	47	»	106	118	86	»	84?	»	»	»
Bassin de la Loire, du Bec-d'Allier à Angers.																			
Givry.....	170*	10	12	29	47	39	79	89	56	89	94	109	80	51	165	234	283	733	157
Chaulgnes	230	16	18	36	62	28	82	111	48	95	115	122	101	70	172	254	338	834	141
Pouilly.....	?	25	22	37	74	34	125	126	37	128	120	120	98	84	233	291	338	946	146
Saint-Satur.....	150	17	25	42	59	31	51	83	34	100	94	144	77	84	141	217	315	757	182
Sainpuits.....	250*	24	39	24	60	22	93	92	36	107	101	167	115	87	175	235	383	880	145
Neuvy	140	1	8	16	40	33	86	93	»	»	75	98	86	25	159	»	259	»	»
L'Étang-du-Puits..	?	20	15	47	70	20	67	55	34	79	102	134	101	82	157	168	337	744	158

Stations.	Altitude.	Janv.	Fév.	Mars.	Avril.	Mai.	Juin.	Juill.	Août.	Sept.	Oct.	Nov.	Déc.	1er trim.	2e trim.	3e trim.	4e trim.	Total de l'année.	Nombre de jours pluv.
Bassin de la Loire, du Bec-d'Allier à Angers (suite).																			
Gien	130	12	11	35	46	24	68	85	26	76	66	101	64	58	138	187	231	614	167
Coullons	170	45	20	45	104	27	67	78	10	72	91	106	93	110	198	160	290	758	»
Ouzouer-le-Marché	133*	13	5	45	38	60	52	57	40	48	72	148	65	63	150	145	285	643	134
Orléans (E. N.)	109	20	»	41	35	19	62	65	»	179?	74	147	»	»	116	»	»	»	»
Orléans (P. C.)	100	18	22	50	46	18	56	67	51	89	66	131	73	90	120	207	270	687	174
Le Coudray	?	12	15	42	81	10	39	37	27	64	74	135	75	69	130	128	284	611	130
La Ferté-St-Aubin	132*	22	28	32	59	22	97	46	35	»	»	»	»	82	178	»	»	»	»
La Motte-Beuvron	108*	22	8	17	72	19	63	37	36	48	70	130	82	47	154	121	282	604	134
La Ferté-St-Cyr	92*	19	33	30	49	34	61	47	28	65	81	105	82	82	144	140	268	634	»
Vernou (L. et Ch.)	100*	14	17	51	56	29	64	40	57	53	89	148	85	82	149	150	322	703	149
Contres	100	9	13	43	49	45	55	31	52	64	72	107	69	65	149	147	248	609	129
Blois (E. N.)	104	11	36	52	54	55	73	65	51	67	101	160	98	99	182	183	359	823	144
Blois (P. C.)	73	18	13	52	59	64	75	63	49	63	89	157	90	83	198	175	336	792	147
Herbault	132	16	8	51	68	103	62	42	36	54	99	161	98	75	233	132	358	798	108
Saint-Ouen	69	20	»	41	57	82	»	54	»	»	»	»	»	»	»	»	»	»	»
Saint-Amand	123	17	20	39	57	68	60	36	28	79	55	150	83	76	185	143	288	692	125
Monthodon	150	»	»	60	58	81	70	65	22	77	69	162	95	»	209	164	»	»	»
Vernou (Indre-et-Loire)	56	37	»	»	47	92	76	»	27	72	94	161	106	»	215	»	361	»	»
Vouvray	?	2	23	11	31	63	90	43	27	68	89	148	»	36	184	138	»	»	»
Beaumont-la-R.	128	19	21	63	70	96	104	66	28	81	108	196	107	103	270	175	411	959	164
Chanceaux	?	13	17	66	»	95	83	37	17	53	74	168	83	96	»	107	325	»	»
Fondettes	79*	16	22	47	55	116	79	48	28	80	76	183	125	85	250	156	384	875	152
Tours (P. C.)	57	12	17	47	55	87	71	43	32	54	70	163	97	76	213	129	330	748	134
Tours (ville)	52	13	20	49	55	95	75	43	32	54	74	161	93	82	225	129	328	764	163
Saint-Symphorien	?	»	»	»	»	»	»	»	32	50	64	164	»	»	»	»	»	»	»
Langeais	40*	20	»	48	»	70	»	»	»	»	»	»	»	»	»	»	»	»	»
Channay	85*	15	25	41	56	90	70	96	33	71	81	150	105	81	216	200	336	833	176
Gizeux	74*	17	25	46	70	76	72	39	65	65	»	128	102	88	218	169	»	»	»
Baugé	59*	14	20	21	42	101	53	71	»	»	»	»	»	55	196	»	»	»	»
Pont-de-Cé	22	16	25	38	43	88	96	68	39	57	70	114	106	79	227	164	290	760	»
Bassin du Loir.																			
Outarville	130*	47	20	87	136	126	139	158	74	128	153	»	172	154?	401?	360?	»	»	»
Janville	142*	17	11	43	60	41	51	73	41	48	72	144	74	71	152	162	290	675	132
Orgères	133	20	13	48	58	42	51	99	78	55	71	146	71	81	151	232	288	752	206
Authon	250	39	26	54	71	81	80	109	74	115	66	247	116	119	232	298	429	1078	182
Brou	165	15	6	38	41	60	57	57	30	75	42	125	56	59	158	162	223	602	143
Thiron-Gardais	230	36	22	54	55	91	101	82	75	114	70	193	94	112	247	271	357	987	184
Illiers	171	17	23	28	39	54	79	42	39	81	58	178	63	68	172	162	299	701	142
Voves	147*	29	10	44	40	49	50	123	49	64	65	146	65	83	139	236	276	734	160
Bonneval	126	16	15	43	52	68	62	75	49	78	55	129	63	74	182	202	247	705	130
Châteaudun	144	25	9	35	43	61	79	76	27	75	52	151	81	69	183	178	284	714	158
Droué	156	11	11	37	48	64	71	66	46	88	64	192	130	59	183	200	386	828	161
Cloyes	95*	19	17	47	51	76	71	70	41	76	66	141	81	83	198	187	288	756	141
Ville-au-Clercs	150	25	13	45	67	93	78	76	75	67	67	165	»	83	238	218	»	»	»
Oucques	125	18	13	47	42	74	56	66	20	74	71	163	73	78	172	160	307	717	148
Vendôme	81	17	19	46	50	76	84	61	30	96	64	158	83	82	210	187	305	784	»
Montoire	69	18	18	40	90	69	100	60	35	87	50	152	104	76	259	182	306	823	160

Stations.	Altitude.	Janv.	Fév.	Mars.	Avril.	Mai.	Juin.	Juill.	Août.	Sept.	Oct.	Nov.	Déc.	1er trim.	2e trim.	3e trim.	4e trim.	Total de l'année.	Nombre de jours pluv
Bassin du Loir (suite).																			
Montmirail	232	18	8	31	30	65	67	64	33	75	30	110	63	57	162	172	203	594	109
Mondoubleau.....	153	25	13	37	53	80	94	84	39	93	67	165	90	75	227	216	322	840	114
Bouloire.....	135	24	14	54	69	74	81	72	48	99	61	173	110	92	224	219	344	879	153
Saint-Calais.....	110	23	19	46	52	55	66	66	33	59	76	135	107	88	173	158	318	737	169
Savigny.....	88	21	19	59	65	104	82	78	52	86	64	191	101	99	251	216	356	922	142
La Chartre-s.-L....	72	17	19	22	47	72	56	57	27	89	56	145	92	58	175	173	293	699	155
Le Grand-Lucé....	124	21	12	45	69	72	80	81	»	90	64	151	101	78	221	»	316	»	»
Château-du-Loir...	70	19	21	41	66	75	55	69	»	83	38	132	79	81	196	»	249	»	»
Dissais.....	?	16	20	34	51	80	64	46	31	70	59	128	91	70	195	147	278	690	118
Jupilles.....	140	»	36	37	50	67	88	68	»	100	70	174	126	»	205	»	370	»	»
Vaas.....	58	7	17	23	24	67	46	52	23	57	67	114	78	47	137	132	259	575	118
Le Lude.....	45	16	28	45	54	72	78	59	58	70	59	154	97	89	204	187	310	790	133
Écommoy.....	97	23	20	56	62	97	88	99	67	106	57	166	111	99	247	272	334	952	121
Pontvallain	52	10	15	32	43	78	63	62	38	71	51	104	87	57	184	171	242	654	129
La Flèche.....	42	17	18	44	51	97	78	68	30	70	71	139	87	79	226	168	297	770	154
La Ch^{lle}-d'Aligné ...	60	13	16	32	58	98	56	48	53	69	67	148	69	61	212	170	284	727	105
Le Plessis-Gramm .	26*	15	48	25	47	122	81	60	36	76	76	119	101	88	250	172	296	806	121
Bassin de la Sarthe.																			
F^{t} d'Écouves (R. V.)	309	28	54	50	88	140	68	128	88	113	103	232	128	132	296	329	463	1220	160
F^{t} d'Écouves (Gât.).	203	33	38	76	80	119	76	130	62	112	92	244	93	147	275	304	429	1155	218
F^{t} d'Écouves (T.)..	331	34	59	54	86	140	63	121	82	86	101	242	146	147	289	289	489	1214	193
F^{t} de Perseigne ...	188	20	14	51	69	133	69	113	48	113	80	160	107	85	271	274	347	977	180
F^{t} de Bourse.....	148	43	12	47	99	141	71	122	72	122	120	197	172	102	311	316	489	1218	166
La Fresnaye	162	14	38	28	54	105	32	85	61	102	66	153	74	80	191	248	293	812	136
Alençon (E. N.)...	148	22	17	50	63	93	96	101	86	64	49	104	66	89	252	251	219	811	156
St-Denis-s.-S.....	202	33	29	74	80	127	88	122	100	»	93	228	157	136	295	»	»	»	»
Vilaines-la-J	200	38	29	66	84	134	94	105	55	123	90	206	155	133	312	283	451	1179	206
St-Léonard-des-B ..	127	17	19	29	45	124	46	75	»	64	47	113	65	65	215	»	225	»	»
Neufchâtel.....	159	»	23	49	62	106	61	106	38	139	73	172	110	»	239	283	355	»	»
P^{t}-Oisseau.....	135	7	28	16	69	95	54	126	38	74	35	146	92	51	218	238	273	780	117
Beaumont-s.-S....	83	26	19	49	64	127	69	86	59	115	64	183	108	94	260	260	355	969	184
Mamers.....	126	16	19	39	52	99	88	135	63	164	72	175	120	74	239	362	367	1042	157
Monhoudou.....	132	»	»	»	»	100	77	117	73	99	66	190	91	»	»	289	347	»	»
Bonnétable.....	118	13	12	31	36	86	94	76	50	88	60	149	60	56	216	214	269	755	151
Ballon.....	98	37	19	47	64	109	95	108	59	109	75	203	89	103	268	276	367	1014	101
La Guierche	62	27	29	36	57	90	79	96	55	88	62	182	111	92	226	239	355	912	144
Sargé.....	107	25	19	56	80	82	80	79	37	93	59	188	108	100	242	209	355	906	139
Le Mans (E. N.)..	87	21	14	41	56	95	99	78	34	90	76	171	113	76	250	202	360	888	157
Le Mans (S. H.)..	68	18	18	35	52	87	85	64	26	90	»	»	»	71	224	180	»	»	»
Le Mans (gaz).....	51	25	13	52	66	96	99	68	32	100	87	176	106	90	261	200	369	920	193
Mortagne.....	241	20	14	37	74	99	137	75	66	90	108	167	100	71	310	231	375	987	182
F^{t} de Réno.....	236	29	19	63	86	93	131	114	76	120	94	190	108	111	280	310	392	1093	149
Rémalard.....	127	20	15	50	59	90	91	103	67	103	65	162	»	85	240	273	»	»	»
Bellême.....	222	39	24	77	64	97	93	136	90	122	86	214	119	140	254	348	419	1161	[illegible]
Nogent-le-Rotrou..	116	28	23	60	75	103	74	98	59	128	79	182	105	111	252	285	366	1014	155
La Ferté-Bernard..	99	23	48	38	45	108	78	61	43	85	53	149	76	109	231	189	278	807	158
Connerré.....	82	27	32	40	45	98	124	24?	70	99	62	162	92	99	267	193?	316	875?	»
Parigné-l'Évêque ..	124	22	18	55	67	84	81	85	»	96	62	173	110	95	232	»	345	»	»

Stations.	Altitude.	Janv.	Fév.	Mars.	Avril.	Mai.	Juin.	Juill.	Août.	Sept.	Oct.	Nov.	Déc.	1er trim.	2e trim.	3e trim.	4e trim.	Total de l'année.	Nombre de jours pluv.
Bassin de la Sarthe (suite).																			
Fillé-Guécelard....	138	4	4	»	»	»	»	»	»	»	»	113	»	»	»	»	»	»	»
Foulletourte	84	3	20	60	27	66	80	53	27	54	50	97	149	83	173	134	296	686	»
Souligné-s.-V.....	72	23	34	30	54	107	86	97	44	92	87	177	118	87	247	233	382	949	140
Chantenay	60	8	26	28	42	74	78	93	60	73	88	148	81	62	194	226	317	799	132
Malicorne.....	38	8	8	36	35	82	31	40	33	»	54	128	92	52	148	»	274	»	»
Sillé-le-Guillaume.	50	21	14	51	50	106	70	»	74	114	54	»	92	86	226	»	»	»	»
Conlie.....	139	32	21	54	73	121	75	89	65	71	68	179	127	107	269	225	374	975	»
Neuvillette.....	169	»	45	26	63	91	101	108	76	107	59	150	105	»	255	291	314	»	»
Amné.....	66	25	34	41	66	95	66	77	44	51	69	180	96	100	227	172	345	844	149
Loué.....	80	11	13	16	26	67	51	66	55	60	57	120	70	40	144	181	247	612	121
Sainte-Suzanne....	146	47	14	45	106	113	85	123	155	78	82	177	137	106	304	356	396	1162	196
Meslay.....	200	18	14	31	50	82	64	84	73	60	88	123	91	63	196	217	302	778	197
Grez-en-Bouëre....	87	»	»	45	75	110	81	129	59	79	81	170	92	»	266	267	343	»	»
Sablé.....	30	10	25	29	44	81	49	59	27	66	52	111	75	64	174	152	238	628	116
Angers (E. N.)....	47	22	29	29	69	166	121	79	40	105	88	154	139	80	356	224	381	1041	156
Bassin de la Mayenne.																			
La Lacelle	266	36	28	72	78	115	110	»	»	»	103	228	148	136	303	»	479	»	»
Pré-en-Pail	232	32	24	60	86	108	88	86	68	94	98	195	115	116	282	248	408	1054	176
Le Horps	284	37	43	84	104	111	119	121	77	120	127	131	150	164	334	318	408	1224	197
Javron	187	30	29	68	79	116	47	80	56	83	80	185	120	127	242	219	385	973	158
Couptrain.....	187	34	21	62	62	99	69	91	68	101	87	200	90	117	230	260	377	984	135
Fte d'Andaines	266	37	44	75	100	98	112	147	74	140	117	244	152	156	310	361	513	1340	191
La Ferté-Macé.....	206	27	18	40	69	110	110	112	84	112	89	241	137	85	289	308	467	1149	173
Domfront.....	205	28	29	75	110	57	107	130	67	115	110	234	175	132	274	312	519	1237	138
Lassay.....	197	31	24	59	59	115	87	109	32	95	97	190	119	114	261	236	406	1017	178
Gorron.....	170	36	55	49	79	94	118	122	73	114	123	252	159	140	291	309	534	1274	219
Ambrières	123	27	30	68	52	103	82	117	67	110	110	208	130	125	237	294	448	1104	245
Bais.....	212	36	24	68	84	117	75	112	56	110	108	194	121	128	276	278	423	1105	162
Mayenne (P. C.)...	131	36	31	62	77	118	90	100	52	109	97	200	120	129	285	261	417	1092	197
Mayenne (Collège).	131	32	30	76	76	108	88	100	52	90	90	174	135	138	272	242	399	1051	169
Ernée.....	126	32	44	49	70	86	100	108	55	121	108	222	168	125	256	284	498	1163	209
Chailland	110	30	27	35	64	71	121	»	»	96	79	197	137	92	256	»	413	»	»
Évron.....	121*	10	15	»	51	41	47	45	39	50	»	141	69	»	139	134	»	»	»
Montsûrs.....	80	29	23	44	65	104	96	97	40	94	61	177	113	96	265	231	351	943	148
Loiron.....	126	33	20	58	56	82	102	117	48	117	107	227	106	111	240	282	440	1073	185
Laval (E. N.).....	97	37	44	48	79	105	97	135	63	142	127	245	161	129	281	340	533	1283	192
Cossé-le-Vivien...	195	27	18	101	54	80	96	99	52	88	83	181	105	146	230	239	369	984	178
Craon.....	79	19	17	41	35	50	76	105	40	94	88	185	119	77	161	239	392	869	124
Château-Gontier...	84	47	23	30	82	98	103	121	47	118	94	198	119	100	283	286	411	1080	172
Bassin de la Loire inférieure, rive droite.																			
Varades.....	30*	11	20	29	37	54	104	66	42	64	86	98	88	60	195	172	272	699	191
Oudon.....	?	25	42	51	61	60	118	88	52	83	107	133	150	118	239	223	390	970	162
Teillé.....	30*	22	56	34	72	75	93	91	88	89	»	»	»	112	240	268	»	»	»
St-Mars-la-Jaille...	?	47	33	39	»	51	90	108	70	43	109	»	»	119	»	221	»	»	»
Joué-sur-Erdre ...	?	17	37	56	70	67	79	105	65	94	103	124	122	110	216	264	349	939	161

Stations.	Altitude.	Janv.	Fév.	Mars.	Avril.	Mai.	Juin.	Juill.	Août.	Sept.	Oct.	Nov.	Déc.	1er trim.	2e trim.	3e trim.	4e trim.	Total de l'année.	Nombre de jours pluv.
Bassin de la Loire inférieure, rive droite (suite).																			
Nort	13*	15	30	47	61	62	90	88	61	93	83	144	154	92	213	242	381	928	175
Nantes (Obsre)	18*	21	37	44	55	61	93	92	48	71	114	161	161	102	209	211	436	958	178
Nantes (P. C.)	9	17	32	46	56	26	86	70	32	78	95	121	109	95	168	180	325	768	142
Nantes (Ec. prof.)	?	13	30	46	53	42	61	73	»	»	»	»	»	89	156	»	»	»	»
Cordemais	20*	26	43	47	90	63	98	134	66	108	119	155	155	116	251	308	429	1104	175
Savenay (E. N.)	40	»	40	19	85	46	77	113	48	87	114	120	141	»	208	248	375	»	»
Saint-Nazaire	8*	»	»	»	»	»	78	77	45	126	111	142	129	»	»	248	382	»	»
Herbignac	20*	20	34	57	90	30	81	88	50	109	165	165	143	111	201	247	473	1032	197
Le Pouliguen	?	15	»	»	68	17	73	108	»	»	»	»	»	»	158	»	»	»	»
Bassin de la Loire inférieure, rive gauche.																			
Secondigny	162	29	36	75	132	105	85	96	74	94	164	225	201	140	322	264	590	1316	»
Parthenay (E. N.)	175	13	29	51	78	67	»	49	28	87	71	69	80	93	»	164	220	»	»
Gourgé	?	10	22	45	53	90	74	37	49	»	80	110	106	77	217	»	296	»	»
Saint-Loup	100	12	18	41	61	67	84	40	»	»	70	119	67	71	212	»	256	»	»
Airvault	133	10	15	38	42	98	75	47	30	»	72	116	93	63	215	»	281	»	»
Belleville	79	10	11	39	35	83	60	34	24	62	56	121	82	60	178	120	259	617	151
Mirebeau	152	20	36	51	57	54	49	46	50	»	»	»	»	107	»	»	»	»	»
Moncontour	82	16	35	49	51	48	39	48	41	»	»	100	»	»	»	»	»	»	»
Loudun	99	21	39	59	53	56	55	56	52	»	»	»	»	119	»	»	»	»	»
Bressuire (P. C.)	184	13	27	48	72	101	63	73	44	83	99	176	158	88	236	200	433	957	141
Bressuire (C. M.)	180	»	40	31	62	68	78	»	»	»	79	153	»	»	208	»	»	»	»
St-Maurice-la-F.	150*	13	22	42	49	57	67	»	»	»	42	90	86	77	173	»	»	»	»
Saint-Jouin	108*	16	32	63	77	83	98	»	»	»	»	»	»	111	258	»	»	»	»
Combrand	187*	24	43	71	98	110	85	73	»	»	»	»	»	138	293	»	»	»	»
Le Beugnon	112	30	21	92	106	55	71	85	59	64	172	189	115	143	232	208	476	1059	131
Absie	259*	27	16	114	127	100	78	103	76	91	157	249	238	157	305	270	644	1376	165
Moncoutant	205	21	36	67	»	56	79	64	66	»	127	»	»	124	»	»	»	»	»
Les Gardes	210*	25	34	55	76	72	75	76	52	127	89	173	138	114	223	255	400	992	228
Vieillevigne	42*	30	38	73	90	47	89	87	36	74	126	199	187	141	226	197	512	1076	148
Legé	56*	19	25	59	77	80	78	114	49	36	154	195	170	103	235	199	519	1056	130
Montbert	12*	»	»	»	»	»	125	106	39	»	»	»	»	»	»	»	»	»	»
Les Herbiers	100	21	26	64	81	70	86	86	72	102	133	199	193	111	237	260	525	1133	170
Le Gouffre	4	9	10	28	53	53	40	37	13	48	88	174	98	47	146	98	360	651	125
Montaigu	50	14	24	51	54	62	94	83	41	98	102	165	136	89	210	222	403	924	167
Remouillé	?	23	»	»	»	»	»	»	»	»	»	»	»	»	»	»	»	»	»
Clisson	55*	11	21	37	49	70	103	78	40	85	99	129	127	69	222	203	355	849	156
Le Pallet	?	21	56	29	65	71	117	83	40	88	99	167	172	106	253	211	438	1008	174
Le Loroux	?	16	35	»	»	»	»	»	»	»	»	»	»	»	»	»	»	»	»
Vertou	20*	19	37	61	76	51	106	97	51	93	131	158	156	117	233	241	445	1036	154
Saint-Philbert	4*	20	20	62	76	63	92	102	57	123	129	175	137	102	231	282	441	1056	161
Bouaye	?	13	34	19	61	65	75	93	48	107	102	156	134	66	201	248	392	907	174
St-Père-en-Retz	29	26	»	»	»	»	»	»	»	»	»	»	»	»	»	»	»	»	»
Fort de Mindin	?	18	»	54	84	31	84	93	46	133	127	178	147	»	199	272	452	»	»
Saint-Gildas	?	13	19	»	79	30	58	63	52	155	123	118	97	»	167	270	338	»	»

Stations.	Altitude.	Janv.	Fév.	Mars.	Avril.	Mai.	Juin.	Juill.	Aout.	Sept.	Oct.	Nov.	Déc.	1er trim.	2e trim.	3e trim.	4e trim.	Total de l'année.	Nombre de jours pluv.
BASSINS ENTRE LA LOIRE ET LA GIRONDE.																			
Bassins de la Sèvre niortaise et de la Vie.																			
Chey	135	33	14	74	132	96	89	56	73	97	160	»	188	121	317	226	»	»	»
Pamproux	?	22	28	57	111	96	78	38	42	80	119	200	173	107	285	160	492	1044	126
Chantecorps	188*	25	13	67	»	»	»	»	57	101	157	195	»	105	»	»	»	»	»
Mazières	209	30	32	92	117	83	68	101	82	»	156	223	201	154	268	»	580	»	»
Champdeniers	112	39	33	81	108	104	108	75	68	74	170	213	171	153	320	217	544	1244	147
Prahecq	45	24	25	38	84	80	69	»	»	»	»	192	155	87	233	»	»	»	»
Niort	10	23	25	65	100	98	96	43	53	107	156	»	159	113	294	206	»	»	»
Mauzé	21	14	13	57	85	74	61	53	»	»	»	199	»	84	220	»	»	»	»
Arçais	13	16	20	75	104	86	71	46	41	75	192	168	167	111	261	162	527	1061	164
Xanton-Chassenon	?	20	19	71	98	107	72	78	62	78	150	175	172	110	277	218	497	1102	145
Luçon	15	15	31	66	84	64	67	67	58	89	157	170	112	112	215	214	499	1040	155
Bazoin	?	»	17	»	»	81	64	31	45	79	182	»	142	»	»	155	»	»	»
Marans	3	13	22	58	75	50	34	40	23	97	134	»	»	93	159	160	»	»	»
La Châtaigneraie	150	22	35	72	114	81	81	102	65	119	217	273	203	129	276	286	693	1384	148
Chantonnay	60	28	27	71	105	91	77	103	43	100	179	202	204	126	273	246	585	1230	»
Roche-s.-Yon (E. N.)	60	16	22	53	77	90	86	79	58	125	209	187	133	91	253	262	529	1135	162
Les Sables-d'Ol.	6	10	18	60	68	55	52	58	34	86	154	153	139	88	175	178	446	887	179
Saint-Gilles-s.-Vie	12*	7	5	46	67	54	43	59	25	80	118	113	115	58	164	164	346	732	154
Machecoul	5*	25	24	71	76	71	84	102	37	99	142	181	168	120	231	238	491	1080	162
Pornic	?	12	23	50	91	32	69	101	41	117	170	188	171	85	192	259	529	1065	155
Ile d'Yeu	24	10	16	50	105	42	42	76	40	98	194	201	141	76	189	214	536	1015	163
Noirmoutiers	22	14	18	42	72	31	48	83	34	92	130	126	111	74	151	209	367	801	152
Bassin de la Charente.																			
Saint-Mathieu	322	»	»	»	»	»	»	»	»	»	»	»	165	»	»	»	»	»	»
Charroux	151	30	51	55	82	67	93	85	77	»	»	»	»	136	242	»	»	»	»
Civray	122	24	43	54	57	59	78	78	69	»	»	»	»	121	194	»	»	»	»
Ruffec	111	17	24	74	107	137	83	55	74	108	163	176	206	115	327	237	545	1224	162
Montbron	?	9	68	73	102	144	65	71	»	»	»	170	156	150	311	»	»	»	»
Aigre	68*	»	17	21	143	81	59	82	69	187	200	159	144	»	283	338	503	»	»
Angoulême (P. C.)	90	20	44	74	86	105	71	61	84	84	93	105	115	138	262	229	313	942	168
Barbézieux	103	17	40	82	116	111	66	62	62	120	142	183	161	139	293	244	486	1162	189
Cognac	9*	20	27	61	108	93	74	53	85	102	153	160	159	108	275	240	472	1095	177
Jonzac	44	13	40	77	110	116	54	51	86	134	136	180	168	130	280	271	484	1165	147
Saintes	27*	21	27	83	148	81	68	56	70	133	154	238	213	131	297	259	605	1292	154
Chef-Boutonne	104	17	29	61	118	90	82	40	44	85	123	104	139	107	290	169	366	932	150
Crézières	128*	20	»	63	147	105	91	40	»	»	163	221	191	»	343	»	575	»	»
Celles-sur-Belle	115	33	22	70	93	104	82	55	67	104	137	208	»	125	279	225	»	»	»
Périgné	50*	»	»	»	»	»	79	»	»	»	»	»	»	»	»	»	»	»	»
Villiers-en-Plaine	70	27	50	53	115	100	73	46	67	104	176	190	154	130	288	217	520	1155	157
St-Jean-d'Angely	11	16	22	62	87	91	64	43	62	103	153	163	204	100	242	208	520	1070	179
Bel-Ébat	6	8	20	38	84	76	55	46	62	99	182	174	168	66	215	207	524	1012	138
Lagord (E. N.)	24	11	17	58	86	79	53?	»	129	81	179	207	126	86	218?	»	512	»	»
La Rochelle	6	9	65	44	61	76	48	25	41	66	112	»	103	118	185	132	»	»	»
Les Baleines (ph.)	47	11	36	34	70	45	54	35	31	89	142	153	148	81	169	155	443	848	185

Stations.	Altitude.	Janv.	Fév.	Mars.	Avril.	Mai.	Juin.	Juill.	Août.	Sept.	Oct.	Nov.	Déc.	1er trim.	2e trim.	3e trim.	4e trim.	Total de l'année.	Nombre de jours pluv.
Bassin de la Charente (suite).																			
Ile d'Aix	9	18	33	78	95	98	56	70	54	131	204	223	201	129	249	255	628	1261	149
Chassiron	10	15	30	48	73	73	56	41	27	104	141	145	146	93	202	172	432	899	149
Rochebonne	0	5	27	21	43	47	36	31	22	73	»	82	68	53	126	126	»	»	»
BASSIN DE LA GIRONDE.																			
Bassin de la Dordogne.																			
La Tr-d'Auvergne	970	20	59	55	145	101	150	186	140	242	220	271	177	134	396	568	668	1766	180
Église Nve d'Ent.	985	10	68	66	91	35	203	159	»	»	»	»	»	144	329	»	»	»	»
Riom-ès-Mont	839	»	»	»	»	»	»	»	44	»	163?	164?	»	»	»	»	»	»	»
Laqueuille	1000	3	20	46	87	43	139	140	100	175	132	122	43	69	269	415	297	1050	155
La Courtine	775	11	»	84	113	81	111	92	»	158	143	»	147	»	305	»	»	»	»
Ussel	635	11	72	90	176	119	142	135	98	287	268	345	192	173	437	520	805	1935	159
Bort	445	12	70	90	189	125	172	137	100	281	272	334	198	172	486	518	804	1980	163
Salers	918	15	51	60	141	68	145	178	149	288	226	»	»	126	354	615	»	»	»
Aurillac (E. N.)	666	12	66	64	55	40	82	126	»	42	»	234	61	142	177	»	»	»	»
Argentat	196	9	50	40	101	56	62	135	51	483?	38	582?	71	189	219	669?	691?	»	153
Beaulieu	157	10	42	63	127	68	104	123	89	178	95	178	88	115	299	390	361	1165	170
La Tronquière	707	20	55	96	165	63	141	154	161	249	213	312	223	171	369	564	748	1852	138
Saint-Céré	152	13	40	57	110	73	84	186	124	157	83	156	100	110	267	467	339	1183	128
Bretenoux	138	16	39	52	83	55	75	130	125	172	78	164	89	107	213	427	331	1078	»
La Capelle	387	18	52	69	120	66	82	156	92	190	155	234	139	139	268	438	528	1373	134
Gramat	290	21	56	71	105	82	90	154	91	218	113	198	102	148	277	463	413	1301	140
Vayrac	130	15	41	56	104	54	71	126	67	154	94	162	96	112	229	347	352	1040	127
Martel	200	14	47	62	98	82	71	134	76	187	77	172	119	123	251	397	368	1139	107
Souillac	100	24	42	44	204	70	77	159	106	192	96	181	105	110	351	457	382	1300	94
Payrac	286	14	36	39	115	45	78	121	73	137	69	135	85	89	238	331	289	947	125
La Bastide-Murat	447	20	58	77	149	53	71	179	109	251	134	175	90	155	273	539	399	1366	91
Saint-Germain	200	10	39	53	87	56	61	109	58	191	87	142	90	102	204	358	319	983	124
Gourdon	250	11	23	59	130	44	64	143	109	239	143	264	102	93	238	491	509	1331	107
Salviac	160	3	34	»	102	85	67	139	68	125	76	123	83	»	254	332	282	»	»
Châlus	378	»	»	»	»	»	»	»	»	»	170	»	193	»	»	»	»	»	»
Saint-Yrieix	365	»	»	»	»	»	»	»	»	»	170	»	182	»	»	»	»	»	»
Tulle (E. N.)	248	12	72	82	174	94	118	152	116	198	123	252	128	167	386	466	503	1522	156
Tulle (P. C.)	236	14	78	»	174	129	102	178	110	257	137	254	159	»	405	545	550	»	»
Brive	132	10	27	46	130	97	74	114	»	»	»	»	58	83	301	»	»	»	»
Périgueux (E. N.)	89	8	29	52	93	93	44	»	54	101	90	119	119	89	230	»	328	»	»
Saint-Jean-d'Ataux	102	24	61	71	148	119	83	146	97	227	252	223	168	156	350	470	643	1619	128
Chalais	?	9	41	63	102	137	63	78	69	132	128	155	138	113	302	279	421	1115	171
Montguyon	70	»	52	65	143	110	73	72	83	132	116	187	172	»	326	287	475	»	»
Coutras	?	3	43	57	88	124	65	64	76	141	127	164	140	103	277	281	431	1092	146
Les Églizottes	?	9	33	57	97	127	62	85	65	133	145	136	130	99	286	283	411	1079	140
Lussac	71	10	49	51	86	137	64	67	58	184	134	131	143	110	287	309	408	1114	195
Saint-Savin	88*	11	33	68	112	93	60	75	57	141	127	178	178	112	265	273	483	1133	154
St-André-de-Cubzac	?	9	50	63	118	100	47	108	85	93	145	151	168	122	265	286	464	1137	151
Bassin du Lot.																			
Le Bleymard	1080	11	9	4	17	11	42	96	31	96	165	47	217	24	70	223	429	746	109
Montmirat	1041	10	30	22	87	69	34	89	14	105	111	68	125	62	190	208	304	764	117

Stations.	Altitude.	Janv.	Fév.	Mars.	Avril.	Mai.	Juin.	Juill.	Août.	Sept.	Oct.	Nov.	Déc.	1er trim.	2e trim.	3e trim.	4e trim.	Total de l'année.	Nombre de jours pluv.
Bassin du Lot (suite).																			
Bagnols	910	26	50	38	112	67	31	105	45	90	140	91	120	114	210	240	351	915	121
Mende (E. N.)	722	25	32	22	79	59	36	128	22	87	114	70	91	79	174	237	275	765	115
Mende (P. C.)	722	24	40	25	99	58	39	122	23	96	117	70	102	89	196	241	289	815	142
St-Chély-d'Apcher	1016	5	38	31	110	36	45	172	30	143	110	56	58	74	191	345	224	834	134
Saint-Léger-du-M.	870	13	42	28	95	59	52	131	35	123	89	49	29	83	206	289	167	745	116
Garabit	710	»	41	»	90	»	»	»	24	»	223	92	»	»	»	»	»	»	»
Valuéjols	1074	»	97	50	334	18	»	»	»	»	341	161	»	»	»	»	»	»	»
Nasbinals	1200	24	28	81	123	70	56	107	86	138	154	115	86	133	249	331	355	1068	157
Saint-Flour	885	»	»	»	»	»	»	»	29	»	»	68	49	»	»	»	»	»	»
Marvejols	670	25	42	26	102	57	40	147	42	165	146	116	112	93	199	354	374	1020	109
Laguiole	1039	15	15	10	133	12	94	135	125	190	228	223	103	40	239	450	554	1283	110
Mur-de-Barrez	799	8	34	80	146	46	74	122	140	178	204	240	88	122	266	440	532	1360	119
Entraygues	245*	9	38	49	106	30	67	83	76	142	155	186	124	96	203	301	465	1065	111
Figeac	195	13	34	51	109	40	64	135	88	206	160	214	95	98	213	429	469	1209	121
Livernon	123	14	41	56	99	55	57	143	72	175	121	162	116	111	211	390	399	1111	132
Lauzès	315	16	57	65	120	48	61	138	100	184	109	175	93	138	229	422	377	1166	115
Cajarc	151	11	31	47	88	34	50	131	69	170	96	146	86	89	172	370	328	959	115
Limogne	310	11	34	38	104	41	58	142	38	210	101	129	79	83	203	390	309	985	106
Saint-Géry	130	24	40	66	94	50	50	180	23	206	120	178	96	130	194	409	394	1127	107
Cahors	123	7	37	47	96	50	57	114	81	190	91	143	82	91	203	385	316	995	108
Catus	190	9	34	48	78	74	59	128	64	164	84	136	92	91	211	356	312	970	95
Cazals	195	8	37	63	90	68	61	111	81	169	83	144	104	108	219	361	331	1019	120
Luzech	105	7	35	36	69	56	61	117	53	142	78	112	67	78	186	312	257	833	91
Puy-l'Évêque	120	7	34	24	100	85	55	103	68	190	77	174	67	65	240	361	318	984	78
Villeneuve	64	1	26	51	56	109	54	»	37	122	34	76	64	78	219	»	174	»	»
Bassins du Tarn et de l'Aveyron.																			
Sext	1150	93	131	33	116	95	45	74	21	39	246	63	260	257	256	134	569	1216	133
Pont de Montvert	900	93	126	38	116	114	45	139	54	154	315	93	354	257	275	347	762	1641	134
Florac	551	33	49	23	78	58	22	86	29	74	117	74	186	105	158	189	377	829	129
Meyrueis	710	30	45	36	69?	39	32	89	20	90	144	109	196	111	140?	199	449	899?	112
Massegros	850	49	27	46	134	48	71	64	69	139	166	195	158	122	253	372	519	1266	147
La Salesse-Murat	1106	12	61	23	59	25	55	44	35	118	50	39	138	96	139	197	227	659	114
Le Cabaretou	1018	37	64	25	107	52	37	77	32	195	125	151	231	126	196	304	507	1133	87
Fraïsse	930	51	136	43	124	79	53	107	32	164	150	178	410	230	256	303	738	1527	109
La Salvetat	702	49	48	88	131	49	81	101	63	197	188	281	483	185	261	361	952	1759	131
La Cavalerie	800*	59	56	29	106	41	50	137	36	154	163	128	215	144	197	327	506	1174	112
Castres	189	16	25	54	82	47	57	56	32	203	77	114	78	95	186	291	269	841	123
Soual	160	42	26	42	89	19	49	75	26	134	72	131	82	110	157	235	285	787	91
Lavaur	137	6	18	25	79	40	28	74	41	150	73	83	39	49	147	265	195	656	114
Rodez (E. N.)	620	14	27	46	110	59	62	112	63	150	78	126	62	87	231	325	266	909	128
Alban	622	29	43	83	163	73	101	139	104	244	158	274	223	155	337	487	655	1634	122
Albi (E. N.)	170	10	33	30	77	17	40	92	15	103	67	105	54	73	134	210	226	643	99
Albi (P. C.)	188	7	31	21	104	30	48	106	45	123	56	69	45	59	182	274	170	685	109
Carmaux	243	7	25	34	100	21	39	88	23	127	68	99	43	66	160	238	210	674	117
Canals	135	4	25	22	76	28	34	92	41	141	85	83	51	51	138	274	219	682	»
Montauban (E. N.)	130	6	44	30	?	29	27	122	27	?	22	221	»	80	»	»	»	»	»
Lalbenque	280	9	30	39	105	45	39	122	48	210	99	137	81	78	189	380	317	964	313

Stations.	Altitude	Janv.	Fév.	Mars.	Avril.	Mai.	Juin.	Juill.	Août.	Sept.	Oct.	Nov.	Déc.	1er trim.	2e trim.	3e trim.	4e trim.	Total de l'année.	Nombre de jours pluv.
Bassins du Tarn et de l'Aveyron (suite).																			
Montalzat	300	4	28	33	89	»	53	103	48	135	76	101	68	65	»	286	245	»	»
Castelnau	245	12	41	34	106	53	71	110	48	185	66	115	69	87	230	343	250	910	107
Molières	179	»	30	28	61	13	55	141	36	»	44	136	127	»	129	»	307	»	»
La Française	184	»	53	50	96	35	28	134	46	142	73	143	96	»	159	322	312	»	»
Saint-Antonin	106*	»	15	15	55	»	44	56	32	»	173	157	61	»	»	»	391	»	»
Bioule	89*	6	»	30	»	14	46	133	»	»	»	»	»	»	»	»	»	»	»
Nègrepelisse	98*	»	50	»	»	»	»	»	»	»	»	»	»	»	»	»	»	»	»
Caussade	115	10	29	39	102	36	69	155	32	143	98	126	69	78	207	330	293	908	120
Montcuq	250	3	40	44	107	39	49	131	46	231	95	135	76	87	195	408	306	996	111
Bassin de la Garonne, cours supérieur, et affluents des Pyrénées.																			
Ax	740	21	32	69	116	27	62	52	94	115	88	221	138	122	205	261	447	1035	107
Vicdessos	695*	26	12	79	106	14	53	58	68	87	71	192	102	117	173	213	365	868	120
Belesta	503	12	15	100	163	64	63	115	91	110	94	158	123	127	290	316	375	1108	112
Foix (E. N.)	399	40	31	64	145	36	82	114	62	120	57	163	123	135	263	296	343	1037	127
Foix (P. C.)	399	29	24	54	101	19	57	86	36	59	63	120	67	107	177	181	250	715	90
Mirepoix	311	3	21	44	115	14	55	73	57	85	58	76	63	71	184	215	197	667	103
Royat	266	17	20	30	68	15	26	57	15	61	30	53	45	67	109	133	128	437	111
Nailloux	285	16	18	24	113	23	45	87	29	105	65	76	»	58	181	221	»	»	»
Le Fossat	249	12	26	40	108	51	45	76	24	10	46	81	63	78	204	200	190	672	108
Arreau	699	3	11	21	30	26	20	35	15	99	64	101	41	35	76	149	206	466	»
Fos	503	27	24	119	119	25	63	122	67	114	99	?	101	170	207	303	»	»	»
Izaut-de-l'H	300	39	21	96	123	46	69	108	49	137	104	226	115	156	238	294	445	1133	149
Rieumes	280	15	20	28	134	31	35	91	»	»	118	107	93	63	200	»	318	»	»
Léguevin	191	11	26	16	38	55	43	81	»	»	90	102	89	53	136	»	281	»	»
Albiac	289	8	27	30	24	27	44	96	»	»	»	»	»	65	95	»	»	»	»
Verfeil	263	8	24	29	100	27	45	89	24	»	72?	103	70	61	172	»	245?	»	»
Toulouse (Obs^re)	194	8	26	26	94	30	51	89	57	151	99	100	72	60	175	297	271	803	»
Toulouse (E. N.)	148	7	14	23	71	24	31	»	28	116	40	70	75	44	126	»	185	»	»
Bassin de la Garonne (R. G.) au-dessous de Toulouse; bassins du Gers et de la Baïse; bassin de la Gironde.																			
Lannemezan	592	39	5	102	154	71	71	110	64	144	143	212	140	146	196	318	495	1255	151
Castelnau-Magn	365*	»	»	»	»	»	»	»	75	128	77	242	121	»	»	»	440	»	»
Boulogne	335	9	19	47	163	51	45	117	62	165	85	205	145	75	259	344	435	1113	120
Isle-en-Dodon	198	18	22	»	141	37	»	83	»	»	63	66	76	»	»	»	205	»	»
Lombez	168	12	21	25	115	37	64	89	45	134	113	102	96	58	216	268	311	853	134
Masseube	202	11	20	37	117	78	44	98	78	155	136	148	126	68	239	331	410	1048	140
Trie	242	12	52	52	179	52	15	69	57	170	108	222	163	116	246	296	493	1151	»
Miélan	289	14	16	39	124	81	38	84	48	139	120	175	175	69	243	271	470	1053	138
Mirande	168	2	24	42	108	80	41	94	45	150	161	153	116	68	229	289	430	1016	105
Gimont	171	7	28	33	112	48	40	108	52	165	112	119	96	68	200	325	327	920	126
Cadours	250	»	21	27	»	24	»	»	10	18	35?	95	104	»	»	»	234?	»	»
Auch (E. N.)	188	11?	29?	61	101	67	26	114	63	164	118	117	119	101?	194	341	354	990?	105
Auch (P. C.)	133	7	26	30	88	59	38	90	52	164	112	107	83	63	185	306	302	856	134
Vic-Fézensac	135	3	22	40	85	59	85	99	32	178	108	118	121	65	229	309	347	950	123
La Sauvetat	218	3	14	29	77	38	57	92	35	179	92	97	79	46	172	306	268	792	»
Lectoure	87	3	33	41	74	41	35	88	27	116	84	114	85	77	150	231	283	741	»
Condom	71	3	34	52	78	73	64	97	25	128	119	96	82	89	215	250	297	851	135

Stations.	Altitude.	Janv.	Fév.	Mars.	Avril.	Mai.	Juin.	Juill.	Août.	Sept.	Oct.	Nov.	Déc.	1er trim.	2e trim.	3e trim.	4e trim.	Total de l'année.	Nombr de ours pluv.
Bassin de la Garonne (R. G.) au-dessous de Toulouse; bassins du Gers et de la Baïse; bassin de la Gironde (suite).																			
Eauze	147	3	39	71	86	58	66	94	51	177	138	127	122	104	210	322	387	1023	127
Villeneuve-les-B	152*	5	28	41	126	19	39	92	64	»	79	102	100	74	184	»	281	»	»
Grisolles	110*	»	»	»	»	22	29	104	35	139	88	60	53	»	»	278	201	»	»
Beaumont	134	3	35	33	99	26	32	110	36	157	88	118	102	71	157	303	308	839	?
Caumont	129	2	28	34	75	18	36	93	40	165	73	96	80	64	129	298	249	740	97
Saint-Loup	183*	»	»	»	»	»	»	»	»	»	»	118	100	»	»	»	»	»	»
Agen (P. C.)	52	»	25	24	77	»	40	77	»	»	80	80	89	»	»	»	249	»	»
Agen (E. N.)	184	2	26	41	83	85	56	121	43	116	79	115	97	69	224	280	291	864	120
Damazan	32	4	32	36	108	71	39	134	50	83	107	82	89	72	218	267	278	835	99
Grignols	147*	7	26	47	112	110	55	107	51	»	»	101	120	80	277	»	»	»	»
Captieux	95*	6	30	51	108	131	89	81	75	146	185	143	113	87	328	302	441	1158	146
Col-de-Fer	25	6	29	51	65	98	66	101	49	101	104	87	69	86	229	251	260	826	191
La Réole	18	2	21	52	65	105	23	59	45	91	119	83	84	75	193	195	286	749	146
Sauveterre	?	7	34	64	87	107	47	83	52	142	154	159	122	105	241	277	435	1058	152
La Sauve (E. N.)	»	»	»	»	115	89	52	78	58	179	169	161	96	»	256	315	426	»	»
St-André-du-Bois	100*	9	34	71	106	164	56	81	100	124	154	143	123	114	276	305	420	1115	209
Machorre	?	»	33	65	110	91	74	82	72	115	150	133	126	»	275	269	409	»	»
Talence	?	9	39	53	95	117	45	62	53	153	170	149	149	101	257	268	468	1094	190
Bordeaux-Floirac	74	9	41	55	94	122	38	53	57	147	163	123	127	105	254	257	413	1029	207
Bordeaux (Petit)	12	14	40	64	104	116	47	68	65	169	183	160	150	118	267	302	493	1180	154
Bordeaux (Eaux)	10	4	15	45	69	116	35	60	41	146	160	121	134	64	220	247	415	946	138
Saint-Julien	?	28	38	27	95	84	32	16	48	130	140	176	174	93	211	194	490	988	112
Soulac	?	18	30	58	111	47	44	19	35	160	178	194	181	106	202	214	553	1075	159
Pte de Grave	12*	15	33	59	76	48	54	22	30	124	159	181	164	107	178	176	504	965	173
Royan	15	15	27	45	52	40	42	16	26	109	105	119	119	87	134	151	343	715	168
La Coubre	10	14	32	34	56	56	40	19	25	87	132	145	162	80	152	131	439	802	141
Cordouan (phare)	58	23	26	37	61	24	38	17	»	114	142	125	138	86	123	»	405	»	»
BASSINS ENTRE LA GIRONDE ET LES PYRÉNÉES.																			
Petits bassins entre la Gironde et l'Adour.																			
Saint-Nicolas	?	15	30	53	84	69	43	20	44	155	180	156	178	98	196	219	514	1027	168
Hourtin (phare)	17*	13	26	48	89	59	63	32	40	169	182	185	174	87	211	241	541	1080	174
Grand-Mont	?	16	35	59	99	59	55	28	53	190	179	176	177	110	213	271	532	1126	173
Sainte-Hélène	40*	18	49	80	140	100	71	33	73	134	222	218	191	147	311	240	631	1329	176
Moutchic	?	18	37	85	97	60	70	36	56	165	177	182	156	140	227	257	515	1139	162
L'Alexandre	?	17	25	80	104	60	68	36	40	210	181	164	169	122	232	286	514	1150	173
Gressier	?	»	»	»	88	72	49	29	37	130	164	150	160	»	209	196	474	»	»
Le Porge	32*	20	32	98	103	78	47	50	68	169	206	218	209	150	228	287	633	1298	192
Gleize-Vieille	?	»	»	»	101	73	41	34	53	145	204	180	185	»	215	232	569	»	»
Arès	?	29	41	69	88	75	48	49	55	173	170	190	181	139	211	277	541	1168	206
Audenge	?	»	»	»	88	76	86	97	76	223	251	283	175	»	250	396	709	»	»
Pissos	57	8	43	61	103	113	94	82	70	192	195	205	195	112	310	344	595	1361	147
Belin	20*	11	26	56	93	142	44	63	70	182	177	221	190	93	279	315	588	1275	195
Arcachon (phare)	10	13	22	73	110	79	37	48	39	192	176	179	222	108	226	279	577	1190	169
Cazaux	5*	24	44	57	95	70	49	50	60	219	199	237	194	125	214	329	630	1298	167
Piquey	?	18	28	45	86	67	32	37	33	203	168	159	148	91	185	273	475	1024	157
La Salie	?	19	27	54	83	79	44	59	52	160	142	146	128	100	206	271	416	993	158

Stations.	Altitude.	Janv.	Fév.	Mars.	Avril.	Mai.	Juin.	Juill.	Août	Sept.	Oct.	Nov.	Déc.	1er trim.	2e trim.	3e trim.	4e trim.	Total de l'année.	Nombre de jours pluv.
Bassin de l'Adour.																			
Pic du Midi	2266	45	60	298	159	44	67	87	60	201	196	628	214	403	270	348	1038	2059	193
Luz-Saint-Sauveur	708	0?	2	16	99	57	83	72	15	175	78	124	46	18	239	262	248	767?	»
Peyranère	1417	13	93	133	216	217	184	94	64	169	107	140	118	239	617	327	365	1548	»
Gélan	?	27	44	275	160	159	77	73	53	202	214	405	200	346	396	328	819	1889	129
Laruns	541*	38	56	169	269	116	79	137	66	251	277	538	291	263	464	454	1106	2287	163
Bedous	425*	39	44	233	274	99	108	77	90	233	244	558	289	316	481	400	1091	2288	148
Argelès	466*	»	»	»	»	»	»	»	34	115	»	263	113	»	»	»	»	»	»
Lourdes	422*	10	27	101	196	100	84	»	68	187	217	326	163	138	380	»	706	»	»
Bagnères-de-Big.	555	35	28	99	170	70	32	94	26	165	231	323	141	162	272	285	695	1414	111
Tarbes (E. N.)	308	19	27	38	99	72	58	90	59	157	158	190	116	84	229	306	464	1083	148
Tarbes (P. C.)	312	19	25	46	95	77	64	91	51	126	177	194	120	90	236	268	491	1085	130
Maubourguet	175*	»	»	»	»	»	»	»	47	118	117	188	148	»	»	»	453	»	»
Villecomtal	177	11	17	33	110	90	43	125	77	120	97	178	145	61	243	322	420	1046	120
Aignan	125	7	31	52	98	114	82	99	47	203	142	155	131	90	294	349	428	1161	117
Riscle	113	3	19	65	94	83	63	84	37	227	163	181	112	87	240	348	456	1131	133
Cazaubon	130	7	41	64	109	96	49	96	43	190	157	135	112	112	254	329	404	1099	151
Mont-de-Marsan	51	4	32	86	75	177	48	126	49	203	204	151	161	122	300	378	516	1316	163
Morcenx	65	10	19	55	37	55	41	15	68	319	265	203	109	84	133	402	577	1196	124
Saint-Sever	47	6	30	77	74	136	57	127	49	218	205	168	181	113	267	394	554	1328	156
Tartas	37	4	30	69	86	128	47	113	60	243	207	219	217	103	261	416	643	1423	170
Pau (Château)	?	5	14	40	12	8	5	11	8	16	17	23	13	59	25	35	53	172?	»
Pau (Monnaie)	?	6	20	42	10	8	5	12	8	18	15	23	14	68	23	38	52	181?	»
Pau (Gare)	?	6	18	49	12	9	5	13	9	18	18	25	14	73	26	40	57	196?	»
Lescar (E. N.)	160	5	24	61	113	86	65	41	117	115	226	261	204	90	264	273	691	1318	131
Orthez	68*	8	28	93	122	111	66	132	65	293	307	274	223	129	299	490	804	1722	151
Oloron	?	12	29	116	105	93	62	54	76	171	155	430	211	157	260	301	796	1514	138
Mauléon	214*	9	42	105	176	91	97	109	123	257	236	356	201	156	364	489	793	1802	139
St-Jean-Pied-de-P.	280	9	56	112	116	89	65	81	100	254	211	392	170	177	270	435	773	1655	158
Dax (E. N.)	16	6	»	87	»	66	50	28	49	263	243	200	87	»	»	340	530	»	»
Dax (P. C.)	23	3	32	120	94	113	48	93	32	306	234	227	199	155	255	431	660	1501	140
Saint-Martin-de-H.	40	17	47	112	122	115	68	100	72	467	360	278	259	176	305	639	897	2017	193
Peyrehorade	8	10	24	99	110	124	86	97	88	348	245	242	229	133	320	533	716	1702	131
Bayonne	12*	4	58	65	101	88	44	64	67	360	223	216	226	127	233	491	665	1516	109
Biarritz (sém.)	22	6	41	64	88	96	53	66	37	281	144	135	121	111	237	384	400	1132	150
Biarritz (phare)	70	8	50	74	108	115	45	83	41	342	186	201	200	132	268	466	587	1453	185
Aragorri	?	37	75	152	142	116	108	105	114	426	325	423	288	264	366	645	1036	2311	148

VERSANT DE LA MÉDITERRANÉE.

BASSINS ENTRE LES PYRÉNÉES ET LE RHÔNE.

Bassins du Tech, de la Tet et de l'Agly.

Prats-de-Mollo	753	»	29	22	25?	12	23	26	56	109	48?	2	51?	»	60?	191	101?	»	»
Amélie-les-Bains	234	38	59	30	215	33	12	47	121	171	61	29	152	127	260	339	242	968	92
Céret	183	62	»	»	»	»	»	»	90	89	44	»	114	»	»	»	»	»	»
Bellegarde	433	42	82	42	90	40	10	19	90	98	57	7	155	166	140	207	219	732	59
Vernet-les-Bains	654	15	12	25	105	27	23	21	76	36	9	4	106	52	155	133	119	459	12
Col de la Quillane	1573	36?	11	27	42	23	40	27	91	70	32	52	50	74?	100	188	134	501?	81

Stations.	Altitude.	Janv	Fév.	Mars.	Avril.	Mai.	Juin.	Juill.	Août.	Sept.	Oct	Nov.	Déc.	1er trim.	2e trim.	3e trim.	4e trim.	Total de l'année.	Nombre de jours pluv
Bassins du Tech, de la Tet et de l'Agly (suite).																			
Montlouis (C. M.) ..	1586	40	10	67	82	49	58	38	89	114	35	81	66	117	189	241	182	729	77
Montlouis (P. C.)...	1627	33	14	68	78	48?	33	27	85	112	40	76	66?	115	159?	224	182?	680?	62
Molitg-les-Bains....	488	11?	24	14	62	22?	22	13	55	51	12	14	103	49?	106?	119	129	403?	50
Prades	360	6	48	12	47	11	3	7	33	46	4	14	70?	66	61	86	88	301?	52
Comes.....	790	12	83	12	101	6	2	6	23	71	5	8	140	107	109	100	153	469	45
Vinça	259	26	46	11	77	6	3	15	25	67	26	14	119	83	86	107	159	435	63
Bouleternère	180	23?	30	17?	72	19	3	17	38	48	34	5	129	70?	94	103	168	435?	35
Ille	141	33	31	16	65	27	2	20	36	65	24	4	178	80	94	121	206	501	36
Le Soler.....	72	40	56	16	51	14	2	18	33	50	23	6	86	112	67	101	115	395	46
Millas.....	103	35	32	18	62	25	2	18	27	51	18	4	111	85	89	96	133	403	37
Perpignan (Obsre)..	64	37	44	11	49	14	4	21	30	59	30	5	66	92	67	110	101	370	73
Perpignan (E. N.)..	38	34	44	9?	41	8	2	19	29	53	27	5	62	87?	51	101	94	333?	59
Perpignan (P. C.) .	31	34	49	10?	38	6	1	13	25	45	27	5?	65	93?	45	83	97?	318?	59
Caudiès-de-St-Paul .	328	27	90	38	131	23	6	30	31	73	38	96	189	155	160	134	323	772	104
St-Paul-d-Fenouil..	267	20	94	42	78	4	7	20	41	64	18	69	218	156	89	125	305	675	45
Sournia	513	21?	70	44	87	36	1	15	33	43	27	51	190	135?	124	91	268	618?	65
La Tour-de-France .	295	20	67	11	50	8	4	21	30	59	25	13	74	98	62	110	112	382	55
Estagel (C. M.) ...	77	25	75	12	38	0	2	22	26	66	14	9	133	112	40	114	156	422	45
Estagel (P. C.)	77	22	71	9	48	0	1	16	22	61	16	9	123	102	49	99	148	398	39
Espira-de-l'Agly ...	30	30	28	10	46	2	1	16	14	47	12	7	50	68	49	77	69	263	34
Rivesaltes.....	39	31	40	10	49	4	0	17	18	51	17	6	61	81	53	86	84	304	37
Salces.....	12	26	24	0	15	0	0	21	10	51	11	6	64	50	15	82	81	228	27
Le Barcarès	5	21	15	3	13	1	0	18?	7	41	24	5	27?	39	14	66?	56?	175?	42
La Nouvelle.....	9	55	51	5	18	5	7	16	19	52	15	6	49	91	30	87	70	278	»
Cerbère.....	21	45?	20?	8	24	10	4	21	19	91	40	16	67	73?	38	131	123	365?	50
Paulilles.....	2?	75	19	8	13	11	8	25	27	78	52	5	94	102	32	130	151	415	38
Cap Béar (phare)..	209	68	35	10	74	13	2	20	29	66	56	8	106	113	89	115	170	487	73
Cap Béar (sémaph.)	101	63	49	7	56	8	1	11	19	58	40	7	58	119	65	88	105	377	64
Port-Vendres	23	37	31	21	50	4	0	10	22	42	26	5	54	89	54	74	81	298	60
Bassin de la Sègre.																			
Col de Puymorens..	1928	37	8	63	73	30	55	55	47	162	33	36	108	108	158	264	177	707	55
Angoustrine.....	1350	16	2	54	56	34	16	40	93	94	26	30	53	72	106	227	109	514	67
Bourg-Madame....	1144	20	4	41	77	31	52	26	132	81	20	11	71	65	160	239	102	566	45
Bassin de l'Aude.																			
Grazailhe.....	?	17	29	28	90	43	30	44	31	96	46	69	68	74	163	171	183	591	131
Quillan.....	285	27	30	68	95	24	33	56	44	63	37	105	140	125	152	163	282	722	»
Arques	351	46	32	47	80	18	44	79	58	80	64	81	156	125	142	217	301	785	87
Couiza.....	230	36	28	38	98	8	26	66	51	64	36	95	90	102	132	181	221	636	117
Limoux	164	19	12	29	84	23	27	38	40	56	42	51	52	60	134	134	145	473	»
Monthaut (h. bois).	730	40	58	47	107	30	35	81	64	96	62	74	159	145	172	241	295	853	91
Monthaut (s. bois) .	730	23	28	23	48	16	18	42	23	51	36	26	78	74	82	116	140	412	86
Castelnaudary.....	185	18	21	44	100	31	55	129	31	109	60	114	65	83	186	269	239	777	»
Sainte-Gemme	148	55	19	29	113	6	29	71	25	98	38	72	55	103	148	194	165	610	70
Besplas.....	230	14	14	38	101	12	42	71	20	106	59	63	69	66	155	197	191	609	94
Fraissé-Cabardès ..	350*	11	22	23	69	10	41	29	44	86	51	50	55	56	120	159	156	491	»

Stations.	Altitude.	Janv.	Fév.	Mars.	Avril.	Mai.	Juin.	Juill.	Août.	Sept.	Oct.	Nov.	Déc.	1er trim.	2e trim.	3e trim.	4e trim.	Total de l'année.	Nombre de jours pluv.
Bassin de l'Aude (suite).																			
Salettes	915	46	70	67	122	57	69	82	46	174	91	249	220	183	248	302	560	1293	130
Lespinassière	600	46	62	64	113	39	59	72	36	140	78	236	196	166	211	248	510	1135	130
Caunes (hors bois)	300	10	39	12	76	15	9	58	12	95	39	65	114	61	100	165	218	544	79
Caunes (sous bois)	300	4	16	2	35	6	3	35	3	46	16	21	49	22	44	84	86	236	60
Villegause	350	10	39	12	72	10	15	51	13	77	32	56	83	61	97	141	171	470	64
Carcassonne (C. M.)	101	17	28	28	95	78	29	48	35	93	44	78	77	73	202	176	199	650	128
Carcassonne (E. N.)	117	19	30	29	92	61	30	48	33	68	45	72	86	78	183	149	203	613	105
Rustiques	121	22	40	22	84	6	16	35	29	46	23	55	71	84	106	110	149	449	58
Barbaira	289	15	15	12	37	7	18	43	22	69	28	48	44	42	62	134	120	358	113
Montlaur	150	41	34	26	63	7	26	41	29	77	28	77	86	101	96	147	191	535	82
Moux	80	23	38	»	39	6	13	40	29	77	25	29	47	»	58	146	101	»	»
Terre-Rouge	140	47	42	17	47	9	7	26	20	80	18	55	105	106	63	126	178	473	77
Montady	?	72	17	0	25	14	0	52	16	53	12	11	30	89	39	121	53	302	35
Capestang	7	53	33	4	31	14	2	19	15	147	14	0?	33	90	47	181	47?	365?	32?
Narbonne	13	27	12	11	29	11	5	21	16	86	18	18	58	50	45	123	94	312	»
Bassins de l'Orb, de l'Hérault, du Lez et du Vidourle.																			
Saint-Pons	328	33	62	21	73	58	18	84	23	160	58	154	194	116	149	267	406	938	106
Saint-Gervais	334	7	41	2	7	57	2	30	0	38	11	8	112	50	66	68	131	315	32
Le Poujol	185	80	52	8	67	149	7	58	6	118	59	29	137	140	223	182	225	770	91
Bédarieux	195	57	21	11	34	90	2	20	5	69	43	10	84	89	126	94	137	446	44
L'Escandolgue	535	73	43	9	57	78	4	57	1	66	66	26	104	125	139	124	196	584	»
Béziers	69	64	17	5	24	15	0	37	18	82	27	5	40	86	39	137	72	334	43
Le Caylar	747	70	69	22	74	43	17	63	15	182	104	83	261	161	134	260	448	1003	106
Soubès	266*	»	41	8	53	56	4	44	1	139	43	26	102	»	113	184	171	»	»
Lodève	174	78	34	2	51	76	6	52	3	131	54	29	115	114	133	186	198	631	60
Saint-Bauzille	138	76	50	0	57	77	4	76	9	129	114	8	192	126	138	214	314	792	54
Gignac	59	78	21	0	41	57	0	77	7	110	41	2	93	99	98	194	136	527	46
Clermont	137	120	24	7	46	54	29	19	6	119	12	9	11	151	129	144	32	456	68
Villeneuvette	118	78	74	»	8	49	0	55	0	82	»	»	»	»	57	137	»	»	»
Pézenas	24	108	21	13	46	60	0	86	30	147	33	0	41	142	106	263	74	585	54
Plateau de Valène	233	97	33	0	153	70	0	94	8	90	97	6	146	130	223	192	249	794	50
Col de la Cardonille	317	62	40	0	86	65	0	75	17	125	123	10	201	102	151	217	334	804	63
St-Mathieu-de-Tr.	141	60	23	3	70	70	0	112	8	96	86	3	»	86	140	216	»	»	»
Nîmes (E. N.)	57	64	14	4	63	36	0	16	13	96	103	19	87	82	99	125	209	515	57
Guzargues	?	82	»	5	64	62	0	51	16	»	»	»	»	»	126	»	»	»	»
Lunel	15	13	7	0	46	32	0	7	3	33	30	2	27	20	78	43	59	200	45
Lauzargues	?	56	3	0	46	53	0	27	15	71	59	0	96	59	99	113	155	426	32
Montpellier (E. N.)	31	85	11	3	47	42	4	34	15	123	39	11	63	99	93	172	113	477	»
Montp. (Éc. d'Agr.)	43	47	20	6	46	42	2	34	18	92	54	12	82	73	90	144	148	455	»
Palavas	3	51	24	3	81	30	0	70	18	86	66	11	88	78	111	174	165	528	41
Cette (P. C.)	3?	92	12	2	50	10	2	32	31	33	32	6	59	106	62	96	97	361	»
Cette (phare)	27	35	17	0	43	10	0	24	27	30	30	6	49	52	53	81	85	271	38
Agde	9	113	3	2	24	9	0	40	21	42	23	0	40	118	33	103	63	317	40

Stations.	Altitude.	Janv.	Fév.	Mars.	Avril.	Mai.	Juin.	Juill.	Août.	Sept.	Oct.	Nov.	Déc.	1er trim.	2e trim.	3e trim.	4e trim.	Total de l'année.	Nombre de jours pluv.
BASSIN DU RHÔNE.																			
Bassin de la Saône.																			
Bains	293	24	10	26	44	45	114	149	33	151	63	114	124	60	203	333	301	897	128
Pont-du-Bois	288*	21	15	33	44	67	121	138	39	137	59	176	138	69	232	314	373	988	119
Montdoré	406	26	14	38	41	59	116	134	53	165	74	167	141	78	216	352	382	1028	158
Bourbonne-les-B.	275	23	23	43	54	73	135	131	49	150	91	204	137	89	262	330	432	1113	152
Fresnes-s.-Apance	252	16	16	34	35	65	121	121	47	136	60	154	104	66	221	304	318	909	176
Villars-le-Pautel	237	16	19	41	50	64	112	125	38	151	47	168	138	76	226	314	353	969	112
La Ferté-s.-Amance	236	25	19	54	44	78	117	156	46	138	54	166	63	98	239	340	283	960	»
Jussey	269	15	15	33	54	54	106	129	46	122	47	156	100	63	214	297	303	877	161
Mailleroncourt	274	»	»	»	»	102	102	141	51	141	59	189	147	»	»	333	395	»	»
Saint-Remy	325	»	19	49	63	80	117	150	57	226	93	231	194	»	260	433	518	»	»
Vesoul (E. N.)	250	16	11	15	29	49	131	»	»	»	»	175	»	42	209	»	»	»	»
Villersexel	280	24	23	39	73	118	198	158	64	125	87	250?	225	86	389	347	562?	1384	168
Montbozon	280	28	14	51	75	76	177	146	57	273	86	176	135	93	328	476	397	1294	133
Chaumercenne	294	19	17	36	54	67	132	196	52	157	83	140	126	72	253	405	349	1079	157
Mercey-le-Grand	267	22	8	26	63	70	140	210	57	198	»	»	»	56	273	465	»	»	»
Marnay	248*	13	27	33	40	55	144	186	40	166	72	112	83	73	239	392	267	971	169
Rougemont	269	24	23	29	88	71	165	119	53	130	59	197	119	76	324	302	375	1077	119
Chalindrey	350	30	24	51	71	79	192	145	63	190	83	177	122	105	342	398	382	1227	189
Bourg	440	9	10	35	59	55	126	115	43	127	91	187	137	54	240	285	415	994	130
Villegusien	292	18	26	42	54	45	127	120	33	150	82	170	106	86	226	303	358	973	129
Montigny-s.-Ving	234	9	15	22	36	43	78	112	31	70	52	89	60	46	157	213	201	617	122
Vaux-s.-Aubigny	275	10	32	35	60	51	148	130	38	150	77	142	111	77	259	318	330	984	100
Courlon	332	16	31	46	53	46	142	120	40	125	109	169	150	93	241	285	428	1047	159
La Margelle	?	17	34	34	58	49	150	98	»	»	124	155	161	85	257	»	440	»	»
Is-sur-Tille	312*	9	20	14	32	55	133	100	39	115	82	115	120	43	220	254	317	834	148
Lux	253	14	20	26	41	74	148	155	30	109	115	136	102	60	263	294	353	970	160
Beire-le-Châtel	266*	14	14	23	27	60	116	161	36	132	105	108	91	51	203	329	304	887	144
Saint-Seine-l'Abb.	550*	27	38	22	66	34	122	152	47	190	163	173	169	87	222	389	505	1203	155
Val-Suzon	?	11	28	42	83	114	184	157	53	135	149	129	122	81	381	345	400	1207	130
Saussy	577	13	26	31	42	78	153	123	38	138	132	129	137	70	273	299	398	1040	123
Pont-d'Ouche	?	7	12	21	38	37	119	122	25	93	115	117	103	40	194	240	335	809	114
Sombernon	?	19	24	43	57	63	144	142	82	144	137	146	138	86	264	368	421	1139	154
Dijon	237	7	12	25	38	55	101	135	48	101	91	97	97	44	194	284	282	804	147
Heuilley	?	11	7	9	31	74	114	146	36	137	86	102	84	27	219	319	272	837	112
Vonges (Poud^rie)	198	»	7	25	26	97	139	194	39	131	115	119	118	»	262	364	352	»	»
Auxonne	190*	12	12	19	23	38	110	188	49	133	75	106	91	43	171	370	272	856	144
St-Jean-de-Losne	182	6	13	28	50	62	90	171	23	110	74	109	98	47	202	304	281	834	149
Beaune	220*	11	16	28	41	93	92	158	28	106	112	97	122	55	226	292	331	904	146
Labergement	207*	8	15	24	22	80	113	160	21	100	101	98	71	47	215	281	270	813	»
St-Loup-de-la-S.	206	10	22	29	52	92	120	203	51	111	»	»	»	61	264	365	»	»	»
Trugny	177*	7	8	21	19	55	90	169	27	96	80	65	55	36	164	292	200?	692?	103
Lons-le-Saunier	260	26	39	41	89	107	159	163	98	282	169	138	161	106	355	543	468	1472	»
Varennes-St-Sauv.	231	23	»	42	»	61	172	189	62	»	100	136	134	»	»	»	370	»	»
Chalon-sur-Saône	178	11	14	38	»	75	»	165	40	86	110	81	68	63	»	291	259	»	»
Mont St-Vincent	603	13	15	41	55	105	86	128	60	117	86?	100	90	69	246	305	276?	896?	130
Montsols	535	18	25	24	62	145	139	206	40	217	160	141	173	67	346	463	474	1350	162

Stations	Altitude.	Janv.	Fév.	Mars.	Avril.	Mai.	Juin.	Juill.	Août.	Sept.	Oct.	Nov.	Déc.	1er trim.	2e trim.	3e trim.	4e trim.	Total de l'année.	Nombre de jours pluv.
Bassin de la Saône (suite).																			
Tramayes	572	16	38	»	70	73	119	198	70	196	160	90	134	»	262	464	384	»	»
Buffières	363*	»	»	»	»	»	»	»	»	»	»	137	»	»	»	»	»	»	»
La Vineuse	350	»	»	»	»	»	114	224	83	146	144	128	142	»	»	453	414	»	»
Lournans	300*	»	»	»	»	»	»	»	»	»	»	152	»	»	»	»	»	»	»
Château	449	»	»	»	45	119	113	217	75	»	»	102	130	»	277	»	»	»	»
Cluny (E. N.)	240	8	29	40	28	87	97	85?	68	147	122	84	111	77	212	300?	317	906?	153
La Ferté-s.-Gr.	214	5	7	30	49	99	129	197	29	128	128	91	102	42	277	354	321	994	»
Cuisery	211*	14	19	36	63	»	»	197	56	162	129	93	104	69	»	415	326	»	»
Tournus	173	14	24	57	»	69	124	225	62	147	132	116	156	95	»	434	404	»	»
Bourg (E. N.)	240	7	32	38	104	78	105	133	44	181	191	79	77	77	287	358	347	1069	141
Montrevel	220	17	24	44	71	61	129	156	50	165	149	90	123	85	261	371	362	1079	127
Pont-de-Vaux	187	16	27	50	64	70	132	241	83	223	165	64	126	93	266	547	355	1261	118
Mâcon (E. N.)	204	3?	30	51	»	54	106	227	55	196	132	88	139	84?	»	478	359	»	»
Châtillon-s.-Ch.	239	16	12	15	70	39	96	116	31	172	187	103	118	43	205	319	408	975	121
Thoissey	178	13	21	29	74	53	81	168	63	209	123	72	86	63	208	440	281	992	107
Cercié	229	15	29	30	63	93	89	204	18	236	143	81	108	74	245	458	332	1109	150
Saint-Nizier-d'Az.	420	19	60	51	92	91	144	201	58	174	202	177	198	130	327	433	577	1467	156
La Mure-s.-Az	?	18	43	47	65	82	94	173	65	188	155	134	160	108	241	426	449	1224	195
Villefranche (E. N.)	292	3	12	42	75	56	171	135	34	162	137	58	94	57	302	331	289	979	145
Trévoux	188	12	16	38	75	73	110	166	45	160	141	51	66	66	238	371	258	953	137
Saint-Laurent-d'O.	276	6	19	36	37	44	51	112	16	108	71	41	68	61	132	236	180	609	134
Sainte-Foy-l'Arg.	450	18	20	42	66	66	105	167	59	125	117	65	71	80	237	351	253	921	171
Tarare	412	17	31	40	82	74	117	164	52	133	123	102	92	88	273	349	317	1027	144
L'Arbresle	225	12	13	44	73	69	98	155	33	145	138	59	55	69	240	333	252	894	105
Bassin du Doubs.																			
La Chapelle-des-B.	1080	19	48	85	146	132	190	153	125	»	164	353	»	152	468	»	»	»	»
Mouthe	948	33	55	124	194	128	222	275	159	321	210	316	473	212	544	755	999	2510	189
Pontarlier	840	23	36	67	121	145	159	175	118	230	149	255	276	126	425	523	680	1754	177
Arc-s.-Cicon	797	22	16	29?	40	88	218	285	147	254	137	»	333	67?	351	682	»	»	»
Morteau	754	23	43	60	84	»	»	»	»	»	»	»	»	126	»	»	»	»	»
Saint-Hyppolite	367	35	22	25	52	92	115	212	63	192	95	164	101	82	259	467	360	1168	158
Pont-de-Roide	358	19	31	62	58	70	132	214	89	197	110	233	185	112	260	500	528	1400	157
Chap^lle-s.-Rougem.	371	29	24	48	72	52	182	188	69	133	106	395	456	101	306	390	957	1754	165
Belfort	364	31	28	47	75	58	167	216	98	183	128	266	245	106	300	497	639	1542	178
La Roche	260	»	6	26	»	62	102	260	77	156	98	169	139	»	»	493	406	»	»
Audincourt	325	»	88	45	53	81	138	220	75	170	92	217	162	»	272	465	471	»	»
Montbéliard	317	»	»	47	55	93	144	242	67	163	80	235	200	»	292	472	515	»	»
Clerval	281	35	29	48	64	123	162	162	116	179	117	266	211	112	349	457	594	1512	163
Lods	370	22	34	60	»	127	174	203	91	210	115	238	213	116	»	504	566	»	»
Levier	725	42	60	82	123	177	206	208	147	300	201	315	396	184	506	655	912	2257	194
Nans-s.-Ste-Anne	370	34	58	87	120	60	199	228	142	150	198	319	345	179	379	520	862	1940	161
Amancey	573	15	30	41	83	89	188	194	102	227	137	246	309	86	360	523	692	1661	140
Ornans	341	23	39	44	42	82	174	195	70	204	117	228	178	106	298	469	523	1396	150
Epeugney	529	33	33	45	78	65	174	188	86	238	123	263	»	111	317	512	»	»	»
Quingey	267	24	25	34	67	83	147	169	73	208	126	188	144	83	297	450	458	1288	146
Bouclans	449	30	34	53	87	70	164	206	85	190	111	242	222	117	321	481	575	1494	185

Stations.	Altitude.	Janv.	Fév.	Mars	Avril.	Mai.	Juin	Juill.	Août.	Sept.	Oct.	Nov.	Déc.	1er trim.	2e trim.	3e trim.	4e trim.	Total de l'année.	Nombre de jours pluv.
Bassin du Doubs (suite).																			
Fort de Montfaucon.	611	»	48	45	198	206	189	263	24	162	93	262	318	»	593	449	673	»	»
Fort de Planoise...	466	4	19	43	55	90	159	201	72	233	93	»	207	66	304	506	»	»	»
Chailluz.....	614	42	23	38	75	108	157	132	64	184	76	134	107	103	340	380	317	1140	129
Besançon (E. N.)..	253	14?	21	47	47	124	155	211	93	192	106	238	142	82?	326	496	486	1390?	»
Pourlans.....	195	14	23	36	51	72	135	210	43	130	98	121	104	73	258	383	323	1037	»
St-Germain-du-Bois.	201	20	27	»	87	»	162	289	66	179	168	143	110	»	»	534	421	»	»
Verdun.....	181	7	»	»	»	»	»	»	»	»	»	»	»	»	»	»	»	»	»
Bassin du Rhône proprement dit, cours moyen.																			
Chamonix	1044	14	32	40	111	127	129	190	158	215	174	250	166	86	367	563	590	1606	137
Les Contamines ...	1184	8	18	64	112	119	141	211	169	211	135	183	168	90	372	591	486	1539	135
Sallanches.....	555	25	31	57	104	148	126	182	141	150	111	313	215	113	378	473	639	1603	146
Col des Gets.....	1162	20	47	94	172	182	226	185	203	154	214	266	187	161	580	542	667	1950	103
Mélan	629	20	34	62	99	152	157	188	132	223	146	243	233	125	408	543	622	1698	155
Cruseilles.....	793	19	36	41	142	117	182	111	108	231	140	235	270	96	441	450	645	1632	139
Annemasse.....	435	2	13	18	94	100	98	85	85	174	100	135	131	33	292	344	366	1035	109
Saint-Julien.....	462	21	29	35	70	107	168	126	»	128	»	186	137	85	345	»	»	»	»
Douvaine.....	428	»	»	»	»	»	126	125	83	214	145	165	»	»	»	422	»	»	»
Évian.....	380	19	19	56	114	108	193	159	78	217	142	166	127	94	415	454	435	1398	130
Gex.....	605	28	35	82	129	90	133	123	57	267	105	277	349	145	352	447	731	1675	131
Léaz.....	497	26	34	57	121	88	88	108	104	183	144	187	214	117	297	395	545	1354	135
Thônes.....	625	4	30	104	190	178	184	217	199	242	175	445	330	138	552	658	950	2298	152
Seythenex.....	712	30	45	119	168	182	161	177	165	200	»	»	228	191	511	542	»	»	»
Le Semnoz.....	1850	16	»	72	72	187	156	171	112	217	212	279	160	»	415	500	651	»	»
Leschaux.....	929	34	45	63	139	182	226	135	139	171	207	190	241	142	547	445	638	1772	138
Annecy	448	24	37	56	151	175	164	129	149	226	161	186	228	117	498	504	575	1694	155
Rumilly.....	334	15	50	56	152	113	121	102	134	158	136	245	243	121	386	394	624	1525	155
Chambéry (P. C.).	269	26	65	83	249	163	133	142	120	154	152	244	252	174	545	416	648	1783	161
Belley.....	282	17	26	41	132	92	94	86	84	169	178	184	204	84	318	339	566	1307	108
Lhuis.....	228	16	25	41	131	92	102	88	82	182	178	181	202	82	325	352	561	1320	111
Nantua.....	484	3	33	22	101	97	122	126	141	198	124	200	70	58	320	465	394	1237	143
Pont-d'Ain.....	242	9	37	13	156	88	148	140	68	197	185	159	160	59	392	405	504	1306	120
Chalamont.....	285	22	33	37	107	80	125	145	55	147	174	105	113	92	312	347	392	1143	135
Hauteville	801	22	53	73	211	111	177	158	109	247	237	345	334	148	499	514	916	2077	180
Ambérieu.....	249	19	11	7	78	93	148	105	51	186	163	134	147	37	319	342	444	1142	140
Montluel	200	20	9	40	113	69	99	114	65	162	198	78	68	69	281	341	344	1035	123
Mont-Verdun.....	625	7	11	63	88	64	108	164	37	163	152	43	55	81	260	365	250	956	145
St-Genis-Laval (Ore)	299	11	5	38	76	106	90	129	28	127	127	30	48	54	272	284	205	815	159
Lyon (Tête-d'Or)..	175	16	9	46	90	111	99	125	31	158	168	54	73	71	300	314	295	980	173
Lyon (Ft-Lamotte).	?	16	5	34	100	89	64	89	35	113	105	50	58	55	253	236	213	757	145
Lyon (St-Irénée)...	?	15	7	42	90	110	116	142	50	148	170	52	71	64	316	340	293	1013	187
La Vaila.....	530	24	»	»	4	67	123	137	40	137	167	71	»	»	»	314	»	»	»
Rive-de-Gier.....	382*	»	»	24	41	33	70	92	25	56	135	34	39	»	144	173	208	»	»
Loire	153	15	52	41	85	69	109	120	50	112	135	53	65	108	263	282	253	906	163
Vienne.....	168	6	12	19	90	58	85	93	67	106	131	150	67	37	233	266	348	884	134
Pelussin.....	364*	4	15	53	98	60	105	116	31	157	157	67	60	72	263	304	284	923	106
Arzay.....	?	15	15	29	67	86	91	87	53	147	195	98	90	59	244	287	383	973	148
Roybon	610	13	25	25	»	»	»	»	»	»	»	»	»	63	»	»	»	»	»

Stations.	Altitude.	Janv.	Fév.	Mars.	Avril.	Mai.	Juin.	Juill.	Août.	Sept.	Oct.	Nov.	Déc.	1er trim.	2 trim.	3e trim.	4e trim.	Total de l'année.	Nombre de jours pluv
Bassin de l'Isère.																			
Mégève	1113	»	81	48	181	127	156	180	164	230	151	361	268	»	464	574	780	»	»
Albertville (E. N.)	340	23	63	81	180	150	333	267	32	»	98	»	»	167	663	»	»	»	»
Allevard	475	»	»	»	142	139	151	117	95	163	»	»	»	»	432	375	»	»	»
La Mure	860	21	40	49	110	120	70	94	56	137	225	176	184	110	300	287	585	1282	130
Saint-Christophe	1470	10	»	»	»	»	27	81	»	»	»	»	»	»	»	»	»	»	»
Villars-Reymon	?	»	»	»	»	145	53	110	100	160	201	271	»	»	»	370	»	»	»
Vizille	278	»	»	»	»	81	79	68	»	»	»	30	»	»	»	»	»	»	»
Ft des Quatre-Seig.	940	8	25	46	116	»	»	»	»	»	»	»	»	79	»	»	»	»	»
Grenoble (E. N.)	218	12	31	38	62	79	59	35	48	108	160	128	149	81	200	191	437	909	109
Saint-Marcellin	287	2	12	47	99	67	95	94	71	112	183	107	107	61	261	277	397	996	»
Bassin de la Durance.																			
Ft de l'Infernet	2367	18	24	37	58	86	23	26	77	157	»	»	48	79	167	260	»	»	»
Briançon	1037	0	13	8	33	72	12	80	47	»	106	»	»	21	117	»	»		»
Aiguilles	1452	0	8	9	149	114	40	47	37	218	243	209	80	17	303	302	532	1154	47
Guillestre	1016	6	6	15	37	102	6	74	31	109	161	83	79	27	145	214	323	709	»
Embrun	860	11	30	36	46	78	22	»	48	»	185	156	105	77	146	»	446	»	»
Chorges	872	31	30	27	65	103	21	55	68	146	»	92	303	88	189	269	»	»	»
Barcelonnette (E.N.)	1134	0?	24	»	171	62	3	18	23	»	150	99	93	»	236	»	342	»	»
Le Lauzet	917	34	21	58	40	74	11	114	39	62	»	119	69	113	125	215	»	»	»
Gap (E. N.)	743	27	40	23	31	67	11	67	8	119	202	97	140	90	109	194	439	832	85
Gap (P. C.)	735	8	13	10	32	61	28	160	25	68	51	»	46	31	121	253	»	»	»
Tallard	607	0	13	20	37	79	3	61	41	130	130	31	»	33	119	232	»	»	»
Veynes	837	49	38	69	91	92	92	63	19	169	260	134	174	156	275	251	568	1250	106
Serres	675	9	6	20	15	37	11	42	25	191	267	47	107	35	63	258	421	777	62
Faucon	1000*	60	31	68	52	100	17	120	45	172	217	117	101	159	169	337	435	1100	85
La Motte	775	42	0	20	54	67	0	87	41	156	194	35	69	62	121	284	298	765	64
Orpierre	687	51	15	65	82	76	10	46	20	162	270	55	132	131	168	228	457	984	74
Laragne	569	64	17	40	57	41	19	93	0	138	242	76	143	121	117	231	461	930	48
Saint-Vincent	550	83	23	50	49	62	0	54	8	114	342	41	75	156	111	176	458	901	62
Ribiers	523	58	10	57	69	59	0	75	16	186	274	2	»	125	128	277	»	»	»
Sisteron	450	60	17	60	16	71	9	54	12	234	288	25	199	137	96	300	512	1045	43
Chau Arnoux	451	95	16	74	24	38	0	53	23	106	256	68	123	185	62	182	447	876	63
Banon	450	15	0	30	64	65	0	81	50	107	266	68	187	45	129	238	521	933	48
Volonne	445	39	12	39	58	44	0	69	15	123	183	24	49	90	102	207	256	655	69
Les Granons	490	79	19	43	58	35	0	41	19	107	175	22	132	141	93	167	329	730	75
Peyruis	398	77	14	39	34	47	0	42	25	122	273	18	143	130	81	189	434	834	48
Plan des Mées	420	33	15	36	25	43	0	48	»	»	157	19	101	84	68	»	»	277	»
Saint-Christol	858	30	17	32	72	26	0	17	14	93	107	30	92	79	98	124	229	530	82
La Garde	1087	12	8	21	29	28	1	19	17	75	50	25	47	41	58	111	122	332	60
Apt	226	37	8	32	55	44	1	36	37	111	131	21	90	77	100	184	242	603	79
Murs	537	30	14	37	96	65	0	49	52	115	148	32	83	81	161	216	263	721	71
Forcalquier	551	87	14	38	32	29	0	29	19	94	196	74	132	139	61	142	402	744	69
Mane	443	87	14	45	42	42	0	32	32	124	204	30	146	146	84	188	380	798	83
Saint-Michel	611	15	16	7	»	»	»	9	36	123	108	22	»	38	»	168	»	»	»
Manosque	377	73	10	55	42	32	0	31	11	125	185	19	117	138	74	167	321	700	64
Pierrevert	430	»	»	48	»	»	0	50	»	»	168	18	55	»	»	»	»	»	»
Allos	1475	0	39	53	52	52	4	90	52	313	192	114	88	92	108	455	394	1049	62

Stations.	Altitude.	Janv.	Fév.	Mars.	Avril.	Mai.	Juin.	Juill.	Août.	Sept.	Oct.	Nov.	Déc.	1er trim.	2e trim.	3e trim.	4e trim.	Total de l'année.	Nombre de jours pluv.
Bassin de la Duranee (suite).																			
Thorame-Haute...	1200	13	16	44	64	94	0	»	»	203	215	»	»	73	158	»	»	»	»
Barrême.....	720	66	15	67	30	55	0	28	25	113	262	54	107	148	85	166	423	822	58
Annot.....	697	101	23	»	18	74	0	43	15	128	346	55	157	»	92	186	558	»	»
Castellane.....	730	68	27	60	27	17	0	46	»	»	286	59	109	155	44	»	454	»	»
Mirabeau.....	234	64	11	46	22	41	0	21	24	78	137	7	85	121	63	123	229	536	50
Meyrargues.....	247	50	6	35	22	28	0	21	27	72	127	15	106	91	50	120	248	509	54
Pertuis.....	209	55	6	37	38	34	1	30	19	71	123	13	84	98	73	120	220	511	62
Rognes.....	323	52	4	23	66	30	0	28	21	75	105	18	76	79	96	124	199	498	56
Les Taillades.....	264	36	0	18	56	30	0	18	21	100	141	4	90	54	86	139	235	514	38
Orgon.....	94	35	4	23	99	42	0	9	11	»	»	»	»	62	141	»	»	»	»
Cavaillon.....	76	32	5	23	78	36	0	76	39	90	122	11	73	60	114	205	206	585	81
Bassin du Rhône proprement dit, cours inférieur.																			
N.-D.-des-Neiges .	1120	44	71	37	182	129	36	104	31	136	208	40	163	152	347	271	411	1181	111
Les Laubies.....	1273	6	6	4	61	86	45	96	138	84	88	29	121	16	192	318	238	764	86
Le Thort.....	1100	52	41	22	93	96	24	96	22	130	144	13	176	115	213	248	333	909	84
Villefort.....	600	89	100	31	114	117	22	88	23	156	223	13	257	220	253	269	493	1235	94
Vialas.....	520	94	122	21	110	128	22	94	12	175	229	44	272	237	260	281	545	1323	85
St-Germain-de-C ..	500	63	64	20	72	156	11	82	19	115	185	23	230	147	239	216	438	1040	77
Montpezat.....	1000	58	54	48	112	83	31	124	21	175	254	27	228	160	226	320	509	1215	97
Vals.....	246	44	24	41	177	119	28	70	30	184	221	34	123	109	324	284	378	1095	76
Privas (E. N.)....	304	36	13	55	91	86	29	52	30	164	178	19	51	104	206	246	248	804	70
Valence (E. N.)....	125	1	15	15	69	84	101	60	28	72	207	49	67	31	254	160	323	768	77
Die.....	414	9	29	69	109	95	55	74	»	145?	226	143	110	107	259	»	479	»	»
Rosans.....	683	0	29	38	79	42	20	44	30	136	157	82	76	67	141	210	315	733	»
Valréas.....	202	33	14	44	70	60	17	58	23	41	211	37	83	91	147	122	331	691	69
Lapalud.....	47	35	12	41	98	81	8	63	12	165	115	14	32	88	187	240	161	676	59
Bollène.....	55	25	12	37	104	49	8	86	4	146	209	26	70	74	161	236	305	776	65
Orange.....	39	62	9	32	121	58	13	60	18	149	228	28	83	103	192	227	339	861	71
Savoillans.....	533	58	19	81	109	58	17	65	39	142	203	45	105	158	184	246	353	941	69
Sault.....	788	60	21	48	94	56	6	43	25	110	188	53	152	129	156	178	393	856	93
Bedouin.....	309	25	14	37	94	56	0	55	23	132	172	21	57	76	150	210	250	686	58
Carpentras.....	101	29	7	29	104	48	4	37	28	127	138	16	70	65	156	192	224	637	74
Malaucène.....	342	26	19	42	121	55	12	45	25	155	152	26	57	87	188	225	235	735	85
Pernes.....	89	38	8	22	102	42	2	43	39	94	160	16	50	68	146	176	226	616	58
Avignon (E. N.) ..	24	35	9	25	76	43	3	30	21	159	130	13	71	69	122	210	214	615	77
Saint-Remy.....	60	43	6	23	93	47	0	28	23	66	103	4	22	72	140	117	129	458	36
Les Baux.....	202	49	5	16	86	46	0	24	19	104	92	5	43	70	132	147	140	489	48
Farimon.....	41	42	4	4	99	35	0	22	20	95	95	4	63	50	134	137	162	483	44
Saint-Martin.....	20	62	4	13	108	18	0	18	23	122	133	2	63	79	126	163	198	566	44
Viguier.....	10	60	7	9	65	32	0	30	17	102	113	2	73	76	97	149	188	510	48
Arles.....	5	61	11	11	63	33	0	26	24	88	110	6	89	83	96	138	205	522	72
L'Armeillère.....	3	81	5	14	65	31	0	11	27	84	110	6	91	100	96	122	207	525	49
Létourneau.....	4	54	5	13	62	14	0	21	22	88	84	7	61	72	76	131	152	431	44
Saintes-Maries....	3	65	19	8	85	6	0	19	26	102	133	4	90	92	91	147	227	557	41
Giraud.....	0	58	35	23	79	17	0	16	20	99	90	3	78	116	96	135	171	518	43
Faraman.....	6	39	32	17	67	3	0	9	23	109	84	0	71	88	70	141	155	454	31

Stations.	Altitude.	Janv.	Fév.	Mars.	Avril.	Mai.	Juin.	Juill.	Août.	Sept.	Oct.	Nov.	Déc.	1er trim.	2e trim.	3e trim.	4e trim.	Total de l'année.	Nombre de jours pluv.
RÉGION DE NICE.																			
Petits bassins entre le Rhône et les Alpes.																			
Le Grand-Sambuc.	615	63	13	54	36	31	0	21	31	120	153	22	125	130	67	172	300	669	63
Trets	243	76	11	47	36	30	0	28	15	95	124	16	121	134	66	138	261	599	53
Gréasque	328	40	10	33	37	22	0	23	21	94	161	17	146	83	59	138	324	604	66
Saint-Antonin	422	7	6	39	35	20	0	22	28	80	126	21	80	52	55	130	227	464	42
Aix (E. N.)	185	45	4	28	34	»	»	»	»	104	»	43	»	77	»	»	»	»	»
Aix (C. M.)	185	55	3	35	33	25	0	18	26	78	123	27	141	93	58	122	291	564	54
Bouc	259	57	5	22	28	22	0	21	12	94	122	11	100	84	50	127	233	494	50
Venelles	409	41	7	29	30	39	0	17	51	87	132	9	95	77	69	155	236	537	49
Pélissanne	84	36	4	22	86	29	0	16	12	103	122	15	68	62	115	131	205	513	54
Salon	74	54	4	6	35	59	0	5	»	»	»	»	»	64	94	»	»	»	»
Cornillon	110	60	2	18	124	30	0	16	23	95	104	19	69	80	154	134	192	560	54
Les Pennes	200	36	4	21	34	20	0	22	15	113	113	14	83	61	54	150	210	475	54
Berre	0	35	0	19	55	12	0	18	19	123	91	8	59	54	67	160	158	439	46
Saint-Chamas	4	50	3	16	133	22	0	16	20	107	95	10	70	69	155	143	175	542	57
Port-de-Bouc	0	38	12	25	153	20	0	12	22	118	124	10	71	75	173	152	205	605	49
Septèmes	210	63	7	28	33	12	0	16	6	83	118	3	128	98	45	105	249	497	28
Aubagne	127	42	16	29	26	17	0	11	2	96	129	3	116	87	43	109	248	487	36
Marseille (Obs^{re})	74	31	7	17	25	19	0	17	6	102	126	12	125	55	44	125	263	487	63
Cap Croisette	?	32	20	7	10	14	0	6	3	93	44	6	77	59	24	102	127	312	46
Phare de Planier	60	16	6	13	13	5	0	6	4	51	47	8	75	35	18	61	130	244	47
La Ciotat	2	»	3	10	18	14	0	6	9	107	85	7	91	»	32	122	183	»	»
Cap Sicié	320	55	26	12	20	13	0	9	30	108	63	8	94	93	33	147	165	438	51
La Seyne	2	60	21	21	26	22	0	17	21	185	129	15	147	102	48	223	291	664	61
Ch^{au}-St-Michel	36	70	16	8	»	»	»	»	»	123	108	»	»	94	»	»	»	»	»
Toulon	18	83	24	18	20	26	0	18	21	160	121	15	104	125	46	199	240	610	54
Porquerolles (ph.)	64	38	5	13	6	11	0	3	23	101	74	9	68	56	17	127	151	351	51
Hyères	?	47	17	12	20	27	0	10	39	124	112	14	133	76	47	173	259	555	63
Draguignan (E. N.)	189	78	23	14	21	56	0	18	4	164	263	5	62	115	77	186	330	708	59
Le Bar	308	28	63	»	»	»	»	»	»	»	»	»	»	»	»	»	»	»	»
Cannes	5	31	28	39	27	54	0	10	4	107	281	18	62	98	81	121	361	661	56
Nice (E. N.)	17	27	24	54	28	82	2	13	4	181	380	42	76	105	112	198	498	913	52
Villefranche (phare)	63	23	11	66	9	51	0	3	3	146	284	27	65	100	60	152	376	688	49
La Garouppe (phare)	81	76	16	25	8	38	0	7	1	146	279	20	65	117	46	154	364	681	52
CORSE.																			
Sartène	819	38	37	?	»	»	»	»	»	»	»	»	»	»	»	»	»	»	»
Cap Corse (phare)	79	139	23	23	11	60	0	8	13	123	50	31	114	185	71	144	195	595	65
Ajaccio (E. N.)	18	»	»	37	»	10	2	»	12	»	»	»	»	»	»	»	»	»	»
Ile Sanguinaire	?	23	15	22	41	37	0	2	13	133	36	34	100	60	78	148	170	457	55
Calvi	?	2?	38	58	»	»	»	»	»	»	»	»	»	»	»	»	»	»	»
Pertusato (phare)	85	18	3	13	15	24	2	0	9	117	28	47	57	34	41	127	132	333	65

FIN.

TABLE DES MATIÈRES.

	Pages
Sur le régime des pluies en France pendant l'année 1882; par M. *Th. Moureaux*	(1)
Tableaux d'observation :	
Janvier	1
Février	23
Mars	45
Avril	67
Mai	89
Juin	111
Juillet	133
Août	155
Septembre	177
Octobre	199
Novembre	221
Décembre	243
Résumés. — Total de chaque mois, de chaque trimestre et total de l'année	265
	Planches.
Planches. — Carte de la pluie tombée pendant l'année 1882	I
» chaque mois	II à IV
» chaque trimestre	V

ERRATA.

			mm		mm
Page	22.	— Draguignan. Total de la pluie tombée en janvier	78	*au lieu de*	87
»	76.	— Avril. Les stations de Saint-Aignan et de Montrichard appartiennent au bassin du Cher, et non au bassin de l'Indre.			
»	76.	— Buxeuil. Total de la pluie tombée en avril	31	»	21
»	175.	— Valence (E. N.). Total de la pluie tombée en août	28	»	10
»	181.	— Neuilly en Thelle. Les nombres qui représentent les hauteurs d'eau recueillies en septembre doivent probablement être divisés par 4.			
»	185.	— Prémery. Total de la pluie tombée en septembre	104	»	10
»	185.	— Nevers. Total de la pluie tombée en septembre	83	»	8
»	198.	— Septembre, *au lieu de* Mont Saint-Michel, *lire* Château Saint-Michel.			
»	203.	— Coulommiers. Total de la pluie tombée en octobre	53	»	5
»	203.	— Neuilly en Thelle (octobre). Même correction qu'en septembre (*voir* ci-dessus).			
»	225.	— Le Plessis-Belleville. Total de la pluie tombée en novembre.	144	»	444
»	252.	— Saint-Pierre-de-Fursac. Total de la pluie tombée en décembre	167	»	177

(Il a été tenu compte de ces corrections dans le Tableau résumé.)

9243 Paris. — Imprimerie Gauthier-Villars, quai des Grands-Augustins, 55.

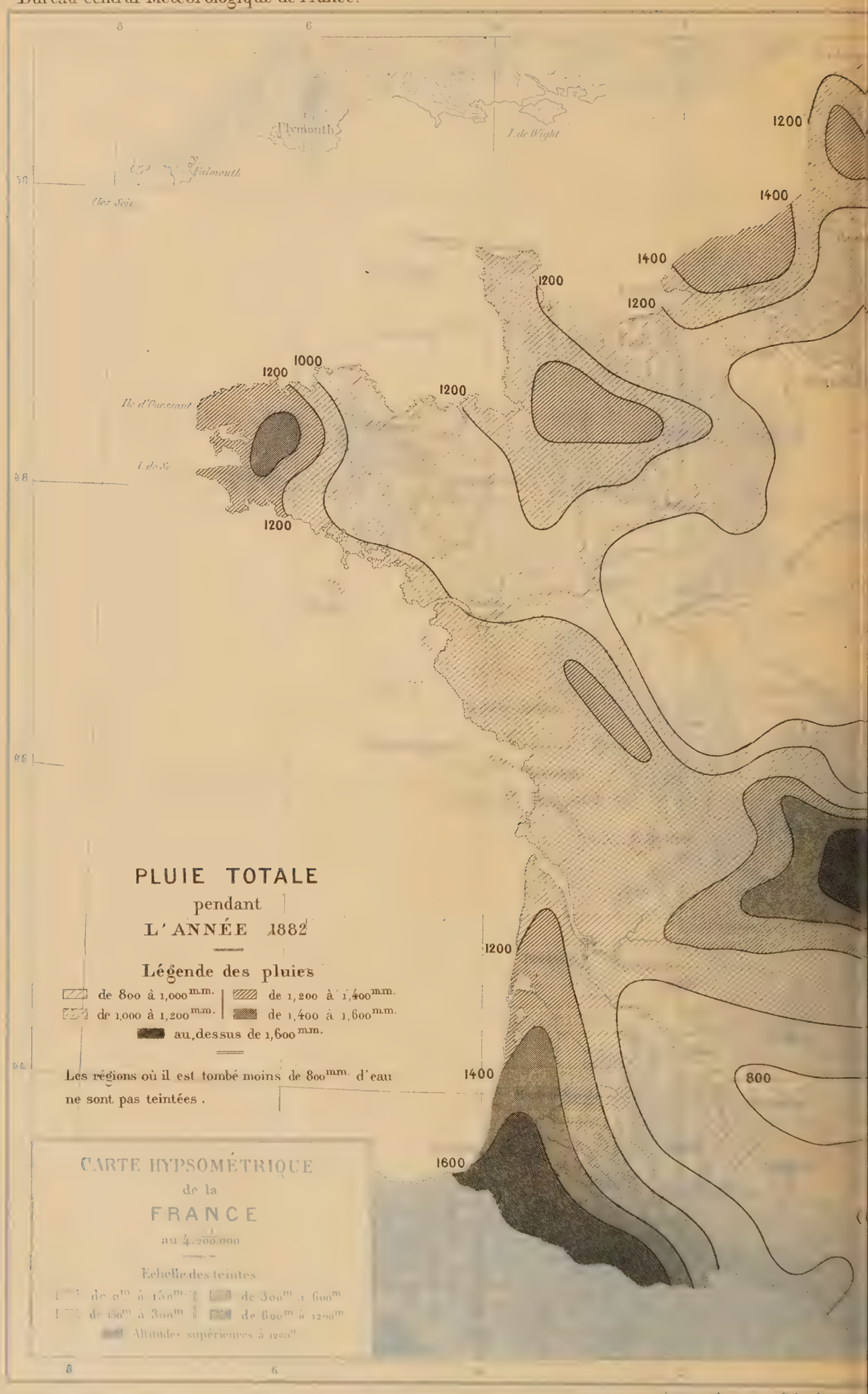

Gravé et imprimé par Erhard


800
600
600

1. Pluies du mois de Janvier 1882

2. Pluies du mois de Février 1882.

3. Pluies du mois de Mars 1882.

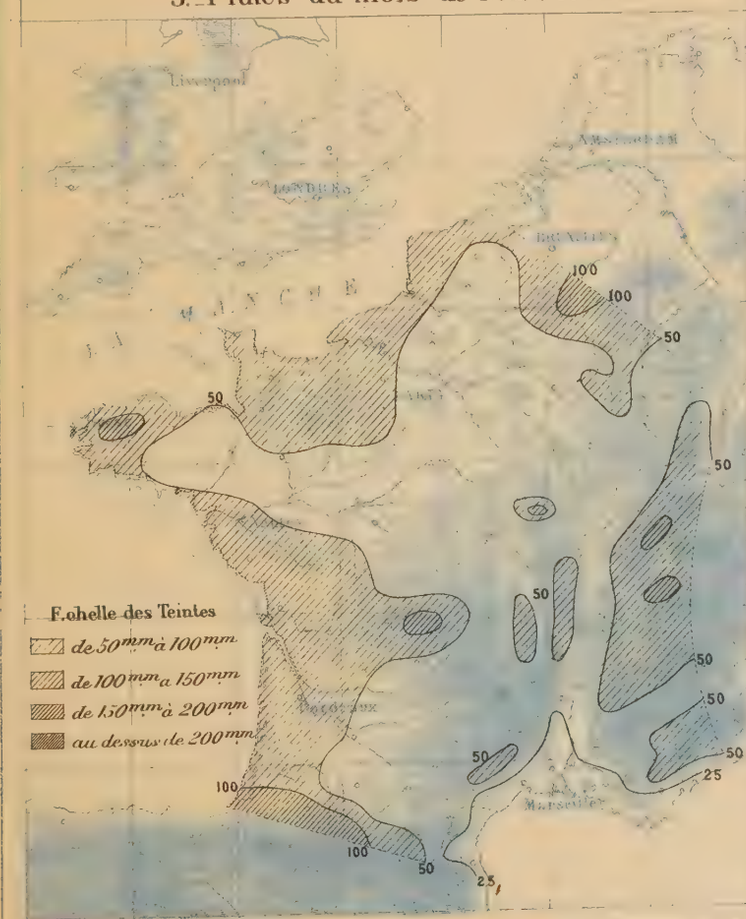

4. Pluies du mois d'Avril 1882.

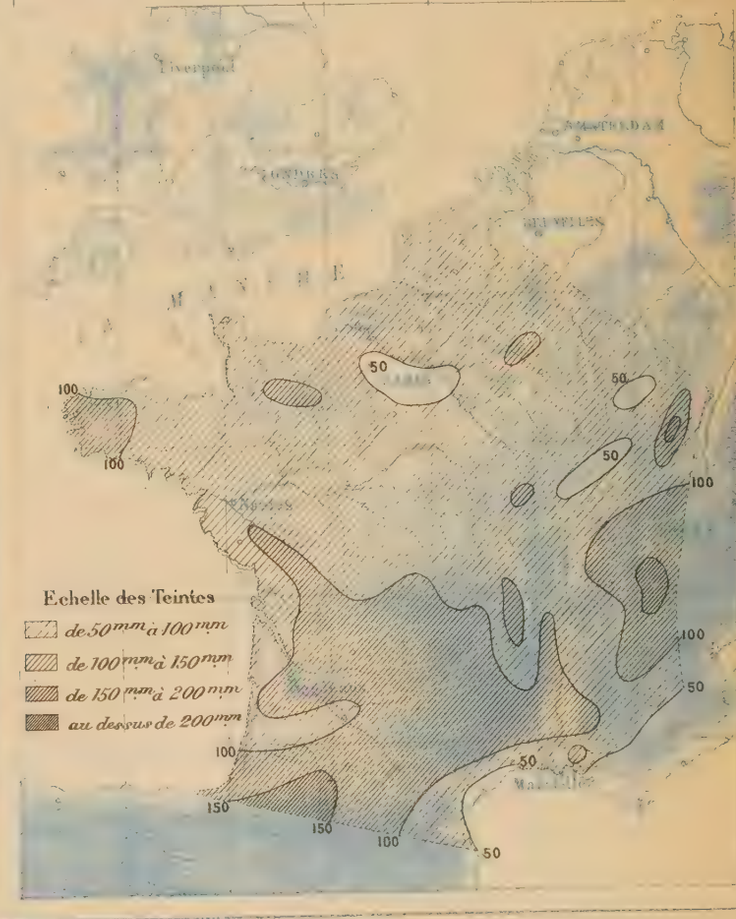

1. Pluies du mois de Mai 1882.

2. Pluies du mois de Juin 1882.

3. Pluies du mois de Juillet 1882.

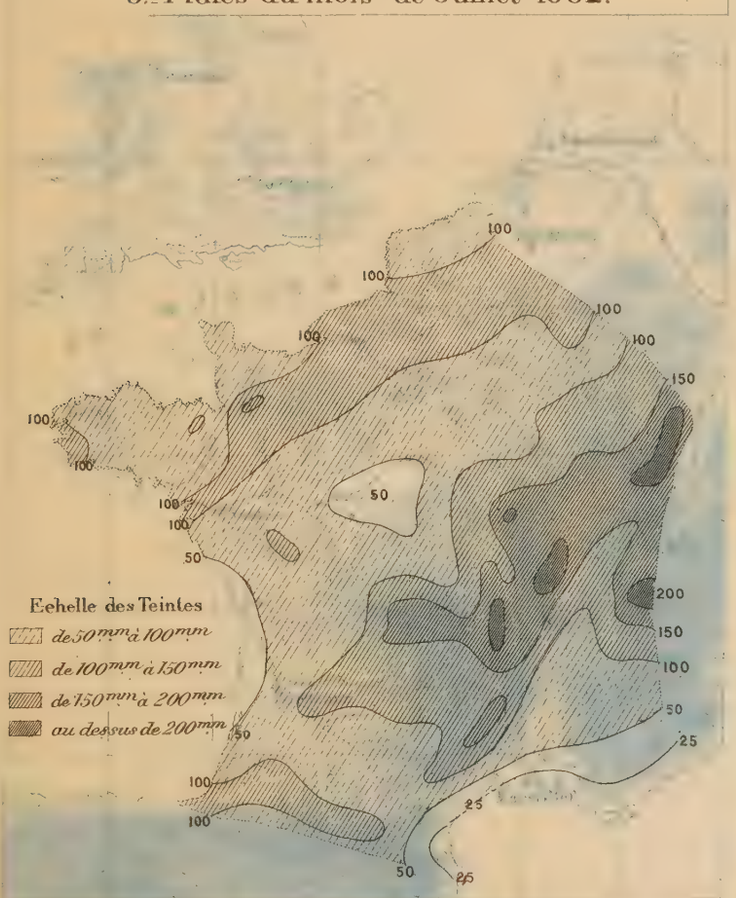

4. Pluies du mois d'Août 1882.



1. Pluies du mois de Septembre 1882.

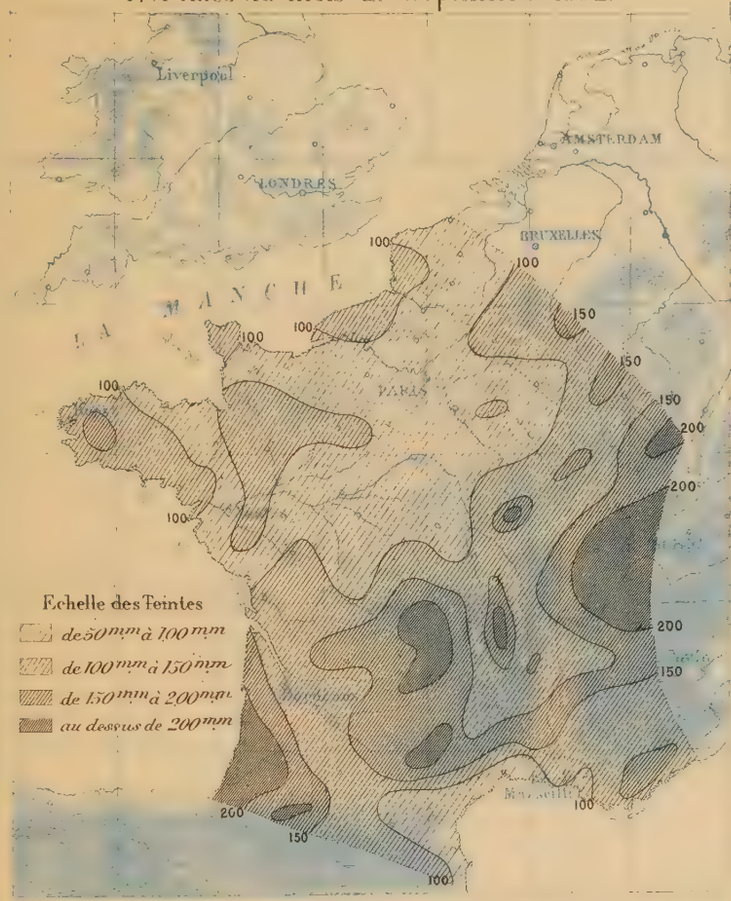

2. Pluies du mois d'Octobre 1882.

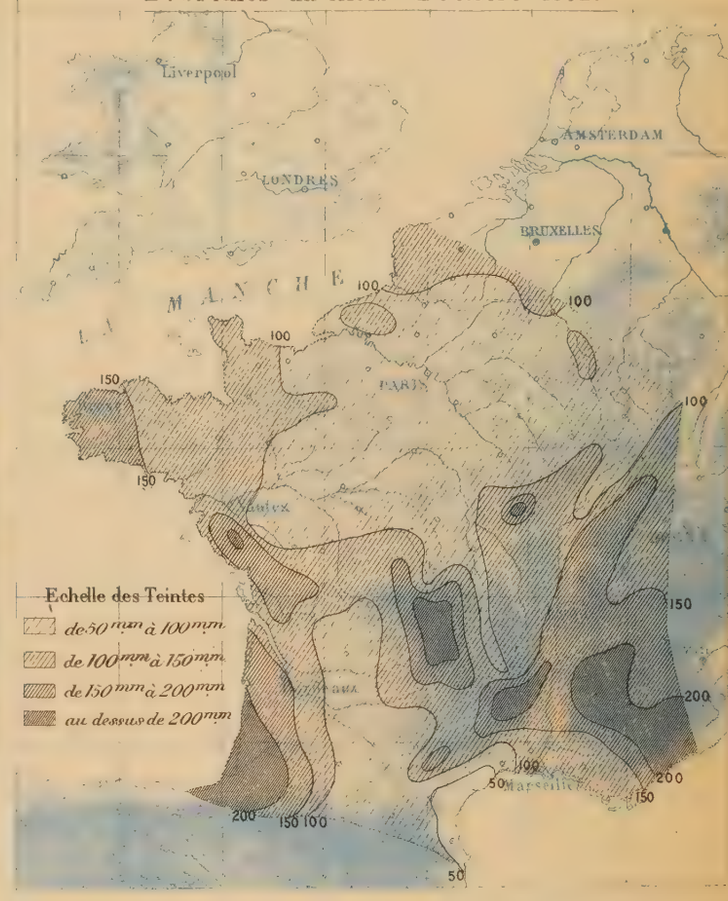

3. Pluies du mois de Novembre 1882.

4. Pluies du mois de Décembre 1882.

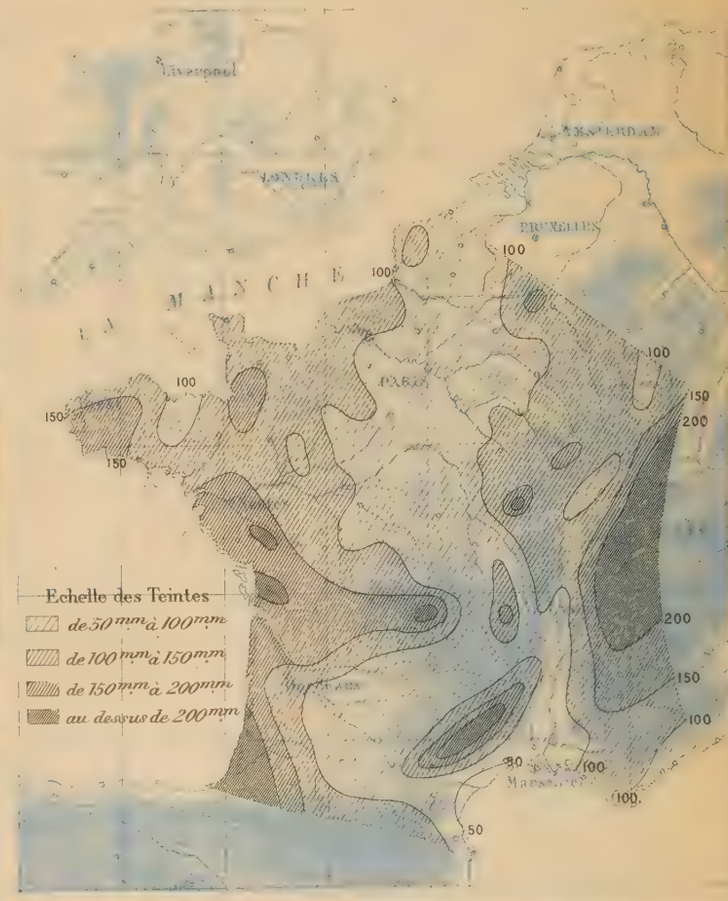

1. Pluies du 1er Trimestre de 1882.

2. Pluies du 2me Trimestre de 1882.

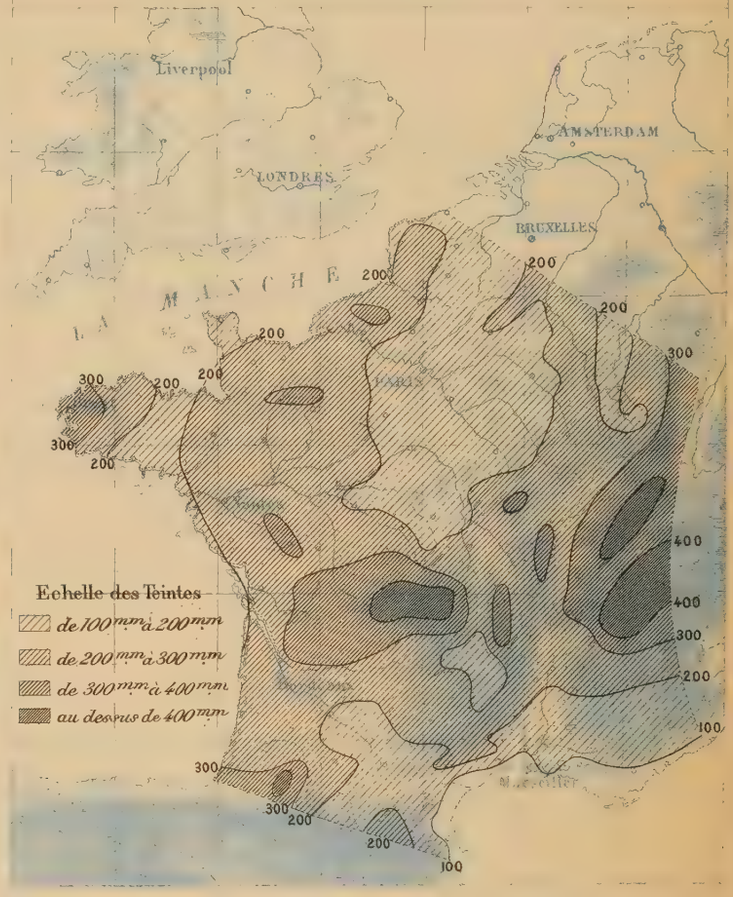

3. Pluies du 3me Trimestre de 1882.

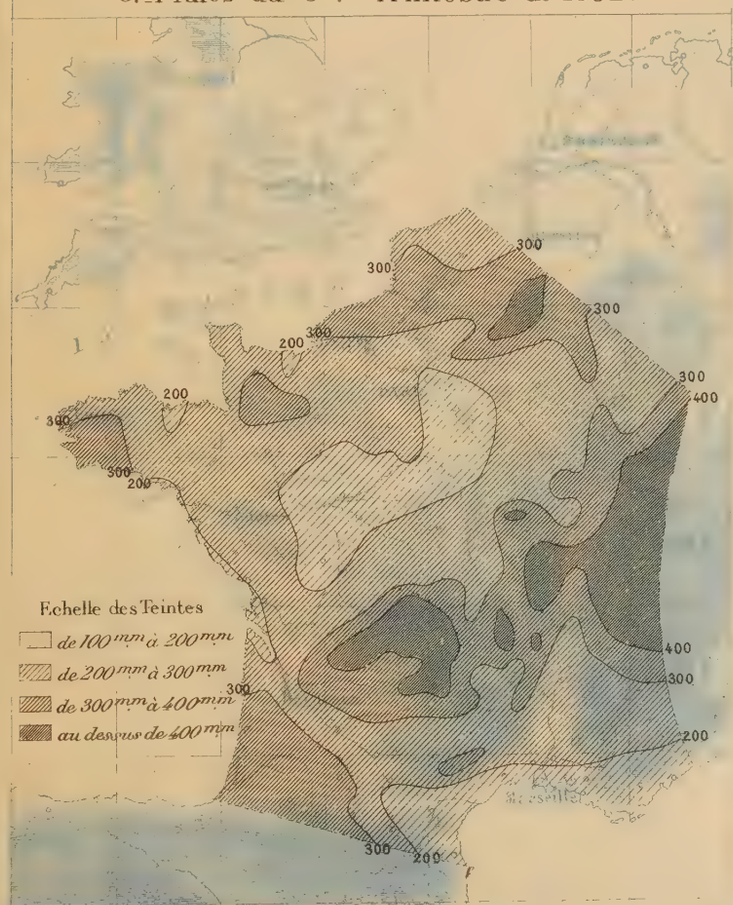

4. Pluies du 4me Trimestre de 1882.

MINISTÈRE DE L'INSTRUCTION PUBLIQUE.

ANNALES

DU

BUREAU CENTRAL MÉTÉOROLOGIQUE

DE FRANCE,

PUBLIÉES

PAR E. MASCART,

DIRECTEUR DU BUREAU CENTRAL MÉTÉOROLOGIQUE.

ANNÉE 1882.

III.

PLUIES EN FRANCE.

OBSERVATIONS PUBLIÉES

AVEC LA COOPÉRATION DU MINISTÈRE DES TRAVAUX PUBLICS ET LE CONCOURS DE L'ASSOCIATION SCIENTIFIQUE.

PARIS,

GAUTHIER-VILLARS, IMPRIMEUR-LIBRAIRE,

Quai des Augustins, 55.

1884

CE OF THE
Chief Signal Officer.
No. 9365
Shelf
Case

PUBLICATIONS MÉTÉOROLOGIQUES.

OBSERVATOIRE DE PARIS.

***Bulletin international quotidien**, autographié :

Du 1er janvier 1858 au 31 mai 1878.

Atlas des mouvements généraux de l'atmosphère, rédigé sur les documents fournis par les Observatoires et les Marines de la France et de l'Étranger, et publié avec le concours de l'Association Scientifique de France. In-plano oblong, avec Cartes :

Année 1864, juin à décembre. — Année 1865, janvier à mars. — Année 1865, avril à juin. Année 1865, juillet à septembre. — Année 1865, octobre à décembre.

Atlas des orages de l'année 1865, rédigé sur les documents recueillis et discutés par les administrations départementales; publié avec le concours de l'Association Scientifique de France. In-plano, avec Cartes.

Atlas météorologiques, rédigés sur les documents recueillis et discutés par les Commissions départementales, les Écoles normales, les observateurs cantonaux, etc., et publiés avec le concours de l'Association Scientifique de France. In-plano, avec Cartes :

Année 1866. — Année 1867. — Année 1868. — Années 1869, 1870, 1871. — Années 1872, 1873, 1874. — Année 1875. — Année 1876 (texte et Atlas, petit in-folio oblong).

BUREAU CENTRAL MÉTÉOROLOGIQUE.

***Bulletin international quotidien.** In-4°, autographié (depuis le 1er juin 1878).

Instructions météorologiques. 2e édition. In-8°, avec figures dans le texte; 1881.

Annales du Bureau central météorologique de France :

Année 1877. — *Pluies en France.* Grand in-4°, avec 5 planches.

Année 1878. — I. *Étude des orages en France et Mémoires divers.* Grand in-4°, avec 37 pl.
II. *Observations françaises et Revue climatologique.* Grand in-4°, avec 40 pl.
III. *Pluies en France.* Grand in-4°, avec 5 planches.
IV. *Météorologie générale.* In-plano, avec 6 planches.

Année 1879. — I. *Étude des orages en France et Mémoires divers.* Grand in-4°, avec 20 pl.
II. *Observations françaises et Revue climatologique.* Grand in-4°, avec 41 pl.
III. *Pluies en France.* Grand in-4°, avec 7 planches.
IV. *Météorologie générale.* Grand in-4°, avec 38 planches.

Année 1880. — I. *Étude des orages en France et Mémoires divers.* Grand in-4°, avec 39 pl
II. *Observations françaises et Revue climatologique.* Grand in-4°, avec 40 pl.
III. *Pluies en France.* Grand in-4°, avec 7 planches.
IV. *Météorologie générale.* In-plano, avec 15 planches.

Année 1881. — I. *Étude des orages en France et Mémoires divers.* Grand in-4°, avec 40 pl.
II. *Observations françaises et Revue climatologique.* Grand in-4°, avec 40 pl.
III. *Pluies en France.* Grand in-4°, avec 5 planches.
IV. *Météorologie générale.* Grand in-4°, avec 232 planches.

Année 1882. — I. *Étude des orages en France et Mémoires divers.* Grand in-4°, avec 38 pl.
II. *Observations françaises et Revue climatologique.* Grand in-4°, avec 40 pl.
III. *Pluies en France.* Grand in-4°, avec 5 planches.
IV. *Météorologie générale.* Grand in-4°, avec 19 planches.

Ces publications, à l'exception de celles qui sont marquées d'un astérisque, sont en vente à la librairie Gauthier-Villars. *Voir* le Catalogue de la librairie.

9243 Paris. — Imprimerie de Gauthier-Villars, quai des Augustins, 55.